ОБЩЕСТВЕННО-ПОЛИТИЧЕСКАЯ ГАЗЕТА
Областная

15 ДЕКАБРЯ 2017 ПЯТНИЦА № 141 (1751)
WWW.OGIRK.RU
ОФИЦИАЛЬНАЯ ИНФОРМАЦИЯ

СЛУЖБА ПО ТАРИФАМ ИРКУТСКОЙ ОБЛАСТИ

П Р И К А З

20 ноября 2017 года № 383-спр
Иркутск

Об установлении долгосрочных тарифов на теплоноситель, поставляемый МУП АГО «Преобразование» на территории села Савватеевка (котельная, расположенная по адресу: Иркутская область, село Савватеевка, ул. Совхозная, строение 37)

В соответствии с Федеральным законом от 27 июля 2010 года № 190-ФЗ «О теплоснабжении», постановлением Правительства Российской Федерации от 22 октября 2012 года № 1075 «О ценообразовании в сфере теплоснабжения», руководствуясь Положением о службе по тарифам Иркутской области, утвержденным постановлением Правительства Иркутской области от 7 июня 2012 года № 303-пп, учитывая итоги рассмотрения данного вопроса на заседании Правления службы по тарифам Иркутской области 13 ноября 2017 года,

П Р И К А З Ы В А Ю:

1. Установить долгосрочные тарифы на теплоноситель, поставляемый МУП АГО «Преобразование» на территории села Савватеевка (котельная, расположенная по адресу: Иркутская область, село Савватеевка, ул. Совхозная, строение 37), с календарной разбивкой согласно приложению 1.

2. Установить долгосрочные параметры регулирования деятельности МУП АГО «Преобразование» на территории села Савватеевка (котельная, расположенная по адресу: Иркутская область, село Савватеевка, ул. Совхозная, строение 37) по производству теплоносителя, устанавливаемые на 2018-2020 годы для формирования тарифов с использованием метода индексации установленных тарифов, согласно приложению 2.

3. Тарифы, установленные в пункте 1 настоящего приказа, действуют с 1 января 2018 года по 31 декабря 2020 года.

4. Признать утратившим силу с 1 января 2018 года приказ службы по тарифам Иркутской области от 6 октября 2017 года № 293-спр «Об установлении тарифов на теплоноситель, поставляемый МУП АГО «Преобразование» на территории села Савватеевка (котельная, расположенная по адресу: Иркутская область, село Савватеевка, ул. Совхозная, строение 37)».

5. Настоящий приказ подлежит официальному опубликованию.

Руководитель службы А.Р. Халиулин

Приложение 1
к приказу службы по тарифам
Иркутской области
от 20 ноября 2017 года № 383-спр

ДОЛГОСРОЧНЫЕ ТАРИФЫ НА ТЕПЛОНОСИТЕЛЬ, ПОСТАВЛЯЕМЫЙ МУП АГО «ПРЕОБРАЗОВАНИЕ» НА ТЕРРИТОРИИ СЕЛА САВВАТЕЕВКА (КОТЕЛЬНАЯ, РАСПОЛОЖЕННАЯ ПО АДРЕСУ: ИРКУТСКАЯ ОБЛАСТЬ, СЕЛО САВВАТЕЕВКА, УЛ. СОВХОЗНАЯ, СТРОЕНИЕ 37)

Наименование регулируемой организации	Вид тарифа (НДС не облагается)	Период действия	Вода
МУП АГО «Преобразование»	Тариф на теплоноситель, поставляемый теплоснабжающей организацией, владеющей источником (источниками) тепловой энергии, на котором производится теплоноситель		
	одноставочный тариф, руб./куб.м	с 01.01.2018 по 30.06.2018	59,92
		с 01.07.2018 по 31.12.2018	65,54
		с 01.01.2019 по 30.06.2019	65,54
		с 01.07.2019 по 31.12.2019	67,87
		с 01.01.2020 по 30.06.2020	67,87
		с 01.07.2020 по 31.12.2020	70,28
	Тариф на теплоноситель, поставляемый потребителям		
	одноставочный тариф, руб./куб.м	с 01.01.2018 по 30.06.2018	59,92
		с 01.07.2018 по 31.12.2018	65,54
		с 01.01.2019 по 30.06.2019	65,54
		с 01.07.2019 по 31.12.2019	67,87
		с 01.01.2020 по 30.06.2020	67,87
		с 01.07.2020 по 31.12.2020	70,28

Начальник управления регулирования
тарифов (цен) в сфере теплоснабжения
службы по тарифам Иркутской области
З.С. Крынина

Приложение 2
к приказу службы по тарифам
Иркутской области
от 20 ноября 2017 года № 383-спр

ДОЛГОСРОЧНЫЕ ПАРАМЕТРЫ РЕГУЛИРОВАНИЯ ДЕЯТЕЛЬНОСТИ МУП АГО «ПРЕОБРАЗОВАНИЕ» НА ТЕРРИТОРИИ СЕЛА САВВАТЕЕВКА (КОТЕЛЬНАЯ, РАСПОЛОЖЕННАЯ ПО АДРЕСУ: ИРКУТСКАЯ ОБЛАСТЬ, СЕЛО САВВАТЕЕВКА, УЛ. СОВХОЗНАЯ, СТРОЕНИЕ 37), УСТАНАВЛИВАЕМЫЕ НА 2018-2020 ГОДЫ ДЛЯ ФОРМИРОВАНИЯ ТАРИФОВ С ИСПОЛЬЗОВАНИЕМ МЕТОДА ИНДЕКСАЦИИ УСТАНОВЛЕННЫХ ТАРИФОВ

Наименование регулируемой организации	Год	Базовый уровень операционных расходов	Индекс эффективности операционных расходов	Нормативный уровень прибыли	Показатели энергосбережения и энергетической эффективности	Динамика изменения расходов на топливо
		тыс. руб.	%	%		
МУП АГО «Преобразование»	2018	382,3	1,0	0,0	-	-
	2019	-	1,0	0,0	-	-
	2020	-	1,0	0,0	-	-

Начальник управления регулирования
тарифов (цен) в сфере теплоснабжения
службы по тарифам Иркутской области
З.С. Крынина

СЛУЖБА ПО ТАРИФАМ ИРКУТСКОЙ ОБЛАСТИ

П Р И К А З

22 ноября 2017 года № 385-спр
Иркутск

Об установлении долгосрочных тарифов на тепловую энергию, поставляемую потребителям ООО «Южнобайкальское» на территории поселка Свердлово Эхирит-Булагатского района

В соответствии с Федеральным законом от 27 июля 2010 года № 190-ФЗ «О теплоснабжении», постановлением Правительства Российской Федерации от 22 октября 2012 года № 1075 «О ценообразовании в сфере теплоснабжения», руководствуясь Положением о службе по тарифам Иркутской области, утвержденным постановлением Правительства Иркутской области от 7 июня 2012 года № 303-пп, учитывая итоги рассмотрения данного вопроса на заседании Правления службы по тарифам Иркутской области 13 ноября 2017 года,

П Р И К А З Ы В А Ю:

1. Установить долгосрочные тарифы на тепловую энергию, поставляемую потребителям ООО «Южнобайкальское» на территории поселка Свердлово Эхирит-Булагатского района, с календарной разбивкой согласно приложению 1.

2. Установить долгосрочные параметры регулирования деятельности ООО «Южнобайкальское» на территории поселка Свердлово Эхирит-Булагатского района, устанавливаемые на 2018-2020 годы для формирования тарифов с использованием метода индексации установленных тарифов, согласно приложению 2.

3. Тарифы, установленные в пункте 1 настоящего приказа, действуют с 1 января 2018 года по 31 декабря 2020 года.

4. Компенсацию выпадающих доходов ООО «Южнобайкальское» от реализации населению тепловой энергии для целей отопления по тарифам, не обеспечивающим возмещение экономически обоснованных расходов, осуществлять за счет средств областного бюджета, предусмотренных в законе Иркутской области об областном бюджете на соответствующий финансовый год.

5. Внести в приказ службы по тарифам Иркутской области от 7 декабря 2016 года № 356-спр «Об установлении тарифов на тепловую энергию, поставляемую потребителям ООО «Южнобайкальское» на территории поселка Свердлово Эхирит-Булагатского района, и о внесении изменения в приказ службы по тарифам Иркутской области от 14 декабря 2015 года № 468-спр» следующие изменения:

1) пункты 1-3 признать утратившими силу;
2) приложение признать утратившим силу.

6. Пункт 5 настоящего приказа вступает в силу с 1 января 2018 года.

7. Настоящий приказ подлежит официальному опубликованию.

Руководитель службы А.Р. Халиулин

Приложение 1
к приказу службы по тарифам
Иркутской области
от 22 ноября 2017 года № 385-спр

ДОЛГОСРОЧНЫЕ ТАРИФЫ НА ТЕПЛОВУЮ ЭНЕРГИЮ, ПОСТАВЛЯЕМУЮ ПОТРЕБИТЕЛЯМ ООО «ЮЖНОБАЙКАЛЬСКОЕ» НА ТЕРРИТОРИИ ПОСЕЛКА СВЕРДЛОВО ЭХИРИТ-БУЛАГАТСКОГО РАЙОНА

Наименование регулируемой организации	Вид тарифа	Период действия	Вода
ООО «Южнобайкальское»	Для потребителей, в случае отсутствия дифференциации тарифов по схеме подключения		
	одноставочный тариф, руб./Гкал (без учета НДС)	с 01.01.2018 по 30.06.2018	3 026,78
		с 01.07.2018 по 31.12.2018	3 007,73
		с 01.01.2019 по 30.06.2019	3 007,73
		с 01.07.2019 по 31.12.2019	3 094,97
		с 01.01.2020 по 30.06.2020	3 094,97
		с 01.07.2020 по 31.12.2020	3 182,94
	Население		
	одноставочный тариф, руб./Гкал (с учетом НДС)	с 01.01.2018 по 30.06.2018	996,11
		с 01.07.2018 по 31.12.2018	1 045,91
		с 01.01.2019 по 30.06.2019	1 045,91
		с 01.07.2019 по 31.12.2019	1 087,75
		с 01.01.2020 по 30.06.2020	1 087,75
		с 01.07.2020 по 31.12.2020	1 131,25

Начальник управления регулирования
тарифов (цен) в сфере теплоснабжения
службы по тарифам Иркутской области
З.С. Крынина

Приложение 2
к приказу службы по тарифам
Иркутской области
от 22 ноября 2017 года № 385-спр

ДОЛГОСРОЧНЫЕ ПАРАМЕТРЫ РЕГУЛИРОВАНИЯ ДЕЯТЕЛЬНОСТИ ООО «ЮЖНОБАЙКАЛЬСКОЕ» НА ТЕРРИТОРИИ ПОСЕЛКА СВЕРДЛОВО ЭХИРИТ-БУЛАГАТСКОГО РАЙОНА, УСТАНАВЛИВАЕМЫЕ НА 2018-2020 ГОДЫ ДЛЯ ФОРМИРОВАНИЯ ТАРИФОВ С ИСПОЛЬЗОВАНИЕМ МЕТОДА ИНДЕКСАЦИИ УСТАНОВЛЕННЫХ ТАРИФОВ

Наименование регулируемой организации	Год	Базовый уровень операционных расходов	Индекс эффективности операционных расходов	Нормативный уровень прибыли	Показатели энергосбережения и энергетической эффективности	Динамика изменения расходов на топливо
		тыс. руб.	%	%		
ООО «Южнобайкальское»	2018	3 044,7	1,0	0,0	-	-
	2019	-	1,0	0,0	-	-
	2020	-	1,0	0,0	-	-

Начальник управления регулирования
тарифов (цен) в сфере теплоснабжения
службы по тарифам Иркутской области
З.С. Крынина

СЛУЖБА ПО ТАРИФАМ ИРКУТСКОЙ ОБЛАСТИ

П Р И К А З

20 ноября 2017 года № 382-спр
Иркутск

Об установлении долгосрочных тарифов на тепловую энергию, поставляемую потребителям МУП АГО «Преобразование» на территории села Савватеевка (котельная, расположенная по адресу: Иркутская область, село Савватеевка, ул. Совхозная, строение 37)

В соответствии с Федеральным законом от 27 июля 2010 года № 190-ФЗ «О теплоснабжении», постановлением Правительства Российской Федерации от 22 октября 2012 года № 1075 «О ценообразовании в сфере теплоснабжения», руководствуясь Положением о службе по тарифам Иркутской области, утвержденным постановлением Правительства Иркутской области от 7 июня 2012 года № 303-пп, учитывая итоги рассмотрения данного вопроса на заседании Правления службы по тарифам Иркутской области 13 ноября 2017 года,

П Р И К А З Ы В А Ю:

1. Установить долгосрочные тарифы на тепловую энергию, поставляемую потребителям МУП АГО «Преобразование» на территории села Савватеевка (котельная, расположенная по адресу: Иркутская область, село Савватеевка, ул. Совхозная, строение 37), с календарной разбивкой согласно приложению 1.

2. Установить долгосрочные параметры регулирования деятельности МУП АГО «Преобразование» на территории села Савватеевка (котельная, расположенная по адресу: Иркутская область, село Савватеевка, ул. Совхозная, строение 37), устанавливаемые на 2018-2020 годы для формирования тарифов с использованием метода индексации установленных тарифов, согласно приложению 2.

3. Компенсацию выпадающих доходов МУП АГО «Преобразование» от реализации населению тепловой энергии для целей отопления по тарифам, не обеспечивающим возмещение экономически обоснованных расходов, осуществлять за счет средств областного бюджета, предусмотренных в законе Иркутской области об областном бюджете на соответствующий финансовый год.

4. Тарифы, установленные в пункте 1 настоящего приказа, действуют с 1 января 2018 года по 31 декабря 2020 года.

5. Признать утратившим силу с 1 января 2018 года приказ службы по тарифам Иркутской области от 6 октября 2017 года № 292-спр «Об установлении тарифов на тепловую энергию, поставляемую потребителям МУП АГО «Преобразование» на территории села Савватеевка (котельная, расположенная по адресу: Иркутская область, село Савватеевка, ул. Совхозная, строение 37)».

6. Настоящий приказ подлежит официальному опубликованию.

Руководитель службы А.Р. Халиулин

Приложение 1
к приказу службы по тарифам
Иркутской области
от 20 ноября 2017 года № 382-спр

ДОЛГОСРОЧНЫЕ ТАРИФЫ НА ТЕПЛОВУЮ ЭНЕРГИЮ, ПОСТАВЛЯЕМУЮ ПОТРЕБИТЕЛЯМ МУП АГО «ПРЕОБРАЗОВАНИЕ» НА ТЕРРИТОРИИ СЕЛА САВВАТЕЕВКА (КОТЕЛЬНАЯ, РАСПОЛОЖЕННАЯ ПО АДРЕСУ: ИРКУТСКАЯ ОБЛАСТЬ, СЕЛО САВВАТЕЕВКА, УЛ. СОВХОЗНАЯ, СТРОЕНИЕ 37)

Наименование регулируемой организации	Вид тарифа (НДС не облагается)	Период действия	Вода
МУП АГО «Преобразование»	Для потребителей, в случае отсутствия дифференциации тарифов по схеме подключения		
	одноставочный тариф, руб./Гкал	с 01.01.2018 по 30.06.2018	3 070,89
		с 01.07.2018 по 31.12.2018	3 145,34
		с 01.01.2019 по 30.06.2019	3 145,34
		с 01.07.2019 по 31.12.2019	3 261,50
		с 01.01.2020 по 30.06.2020	3 261,50
		с 01.07.2020 по 31.12.2020	3 395,05
	Население		
	одноставочный тариф, руб./Гкал	с 01.01.2018 по 30.06.2018	1 149,71
		с 01.07.2018 по 31.12.2018	1 207,19
		с 01.01.2019 по 30.06.2019	1 207,19
		с 01.07.2019 по 31.12.2019	1 255,47
		с 01.01.2020 по 30.06.2020	1 255,47
		с 01.07.2020 по 31.12.2020	1 305,68

Начальник управления регулирования
тарифов (цен) в сфере теплоснабжения
службы по тарифам Иркутской области
З.С. Крынина

Приложение 2
к приказу службы по тарифам
Иркутской области
от 20 ноября 2017 года № 382-спр

ДОЛГОСРОЧНЫЕ ПАРАМЕТРЫ РЕГУЛИРОВАНИЯ ДЕЯТЕЛЬНОСТИ МУП АГО «ПРЕОБРАЗОВАНИЕ» НА ТЕРРИТОРИИ СЕЛА САВВАТЕЕВКА (КОТЕЛЬНАЯ, РАСПОЛОЖЕННАЯ ПО АДРЕСУ: ИРКУТСКАЯ ОБЛАСТЬ, СЕЛО САВВАТЕЕВКА, УЛ. СОВХОЗНАЯ, СТРОЕНИЕ 37), УСТАНАВЛИВАЕМЫЕ НА 2018-2020 ГОДЫ ДЛЯ ФОРМИРОВАНИЯ ТАРИФОВ С ИСПОЛЬЗОВАНИЕМ МЕТОДА ИНДЕКСАЦИИ УСТАНОВЛЕННЫХ ТАРИФОВ

Наименование регулируемой организации	Год	Базовый уровень операционных расходов	Индекс эффективности операционных расходов	Нормативный уровень прибыли	Показатели энергосбережения и энергетической эффективности	Динамика изменения расходов на топливо
		тыс. руб.	%	%		
МУП АГО «Преобразование»	2018	3 424,2	1,0	0,0	-	-
	2019	-	1,0	0,0	-	-
	2020	-	1,0	0,0	-	-

Начальник управления регулирования
тарифов (цен) в сфере теплоснабжения
службы по тарифам Иркутской области
З.С. Крынина

УКАЗ

ГУБЕРНАТОРА ИРКУТСКОЙ ОБЛАСТИ

30 ноября 2017 года № 219-уг

Иркутск

Об утверждении предельных (максимальных) индексов изменения размера вносимой гражданами платы за коммунальные услуги в муниципальных образованиях Иркутской области на 2018 год

В соответствии с частью 1 статьи 157.1 Жилищного кодекса Российской Федерации, руководствуясь статьей 59 Устава Иркутской области,

П О С Т А Н О В Л Я Ю:

1. Утвердить предельные (максимальные) индексы изменения размера вносимой гражданами платы за коммунальные услуги в муниципальных образованиях Иркутской области на 2018 год (прилагаются).

2. Признать утратившими силу:

1) указ Губернатора Иркутской области от 12 декабря 2016 года № 293-уг «Об утверждении предельных (максимальных) индексов изменения размера вносимой гражданами платы за коммунальные услуги в муниципальных образованиях Иркутской области на 2017 год»;

2) указ Губернатора Иркутской области от 6 марта 2017 года № 39-уг «О внесении изменения в указ Губернатора Иркутской области от 12 декабря 2016 года № 293-уг»;

3) пункт 2 указа Губернатора Иркутской области от 24 августа 2017 года № 146-уг «О внесении изменений в отдельные указы Губернатора Иркутской области».

3. Настоящий указ подлежит официальному опубликованию в общественно-политической газете «Областная», а также на «Официальном интернет-портале правовой информации» (www.pravo.gov.ru).

4. Настоящий указ вступает в силу с 1 января 2018 года, но не ранее чем через десять календарных дней после дня его официального опубликования.

С.Г. Левченко

УТВЕРЖДЕНЫ
указом Губернатора Иркутской области
от 30 ноября 2017 года № 219-уг

ПРЕДЕЛЬНЫЕ (МАКСИМАЛЬНЫЕ) ИНДЕКСЫ ИЗМЕНЕНИЯ РАЗМЕРА ВНОСИМОЙ ГРАЖДАНАМИ ПЛАТЫ ЗА КОММУНАЛЬНЫЕ УСЛУГИ В МУНИЦИПАЛЬНЫХ ОБРАЗОВАНИЯХ ИРКУТСКОЙ ОБЛАСТИ НА 2018 ГОД

(в процентах)

№	Муниципальное образование	Предельный (максимальный) индекс	
		с 01.01.2018 по 30.06.2018	с 01.07.2018 по 31.12.2018
	Городские округа		
1	Муниципальное образование города Братска	0	7,1
2	Зиминское городское муниципальное образование	0	7,1
3	город Иркутск	0	7,1
4	Муниципальное образование «город Саянск»	0	7,1
5	Муниципальное образование «город Свирск»	0	7,1
6	Муниципальное образование - «город Тулун»	0	7,1
7	город Усолье-Сибирское	0	7,1
8	Муниципальное образование город Усть-Илимск	0	7,1
9	Муниципальное образование «город Черемхово»	0	7,1
10	Муниципальное образование «Ангарский городской округ»	0	7,1
	Муниципальное образование Балаганский район		
11	Балаганское муниципальное образование	0	7,1
12	Биритское муниципальное образование	0	7,1
13	Заславское муниципальное образование	0	7,1
14	Коноваловское муниципальное образование	0	7,1
15	Кумарейское муниципальное образование	0	7,1
16	Тарнопольское муниципальное образование	0	7,1
17	Шарагайское муниципальное образование	0	7,1
	Муниципальное образование города Бодайбо и района		
18	Артёмовское муниципальное образование	0	7,1
19	Балахнинское муниципальное образование	0	7,1
20	Бодайбинское муниципальное образование	0	7,1
21	Жуинское муниципальное образование	0	7,1
22	Кропоткинское муниципальное образование	0	7,1
23	Мамаканское муниципальное образование	0	7,1
	Муниципальное образование «Братский район»		
24	Большеокинское муниципальное образование	0	7,1
25	Вихоревское муниципальное образование	0	7,1
26	Добчурское муниципальное образование	0	7,1
27	Зябинское муниципальное образование	0	7,1
28	Илирское муниципальное образование	0	7,1
29	Калтукское муниципальное образование	0	7,1
30	Карахунское муниципальное образование	0	7,1
31	Кежемское муниципальное образование	0	7,1
32	Ключи-Булакское муниципальное образование	0	7,1
33	Кобинское муниципальное образование	0	7,1
34	Кобляковское муниципальное образование	0	7,1
35	Куватское муниципальное образование	0	7,1
36	Кузнецовское муниципальное образование	0	7,1
37	Наратайское муниципальное образование	0	7,1
38	Озернинское муниципальное образование	0	7,1
39	Покоснинское муниципальное образование	0	7,1
40	Прибойнинское муниципальное образование	0	7,1
41	Прибрежнинское муниципальное образование	0	7,1
42	Тангуйское муниципальное образование	0	7,1
43	Тарминское муниципальное образование	0	7,1
44	Турманское муниципальное образование	0	7,1
45	Тынкобьское муниципальное образование	0	7,1
46	Тэмьское муниципальное образование	0	7,1
47	Харанжинское муниципальное образование	0	7,1
48	Шумиловское муниципальное образование	0	7,1
	Муниципальное образование «Жигаловский район»		
49	Дальне-Закорское муниципальное образование	0	7,1
50	Жигаловское муниципальное образование	0	7,1
51	Знаменское муниципальное образование	0	7,1
52	Лукиновское муниципальное образование	0	7,1
53	Петровское муниципальное образование	0	7,1
54	Рудовское муниципальное образование	0	7,1
55	Тимошинское муниципальное образование	0	7,1
56	Тутурское муниципальное образование	0	7,1
57	Усть-Илгинское муниципальное образование	0	7,1
58	Чиканское муниципальное образование	0	7,1
	Муниципальное образование «Заларинский район»		
59	Бабагайское муниципальное образование	0	7,1
60	Бажирское муниципальное образование	0	7,1
61	Веренское муниципальное образование	0	7,1
62	Владимирское муниципальное образование	0	7,1
63	Заларинское муниципальное образование	0	7,1
64	Моисеевское сельское поселение	0	7,1
65	Мойганское муниципальное образование	0	7,1
66	Новочеремховское муниципальное образование	0	7,1
67	Семеновское муниципальное образование	0	7,1
68	Троицкое муниципальное образование	0	7,1
69	Тыретское муниципальное образование	0	7,1
70	Ханжиновское муниципальное образование	0	7,1
71	Холмогойское сельское поселение	0	7,1
72	Хор-Тагнинское муниципальное образование	0	7,1
73	Черемшанское муниципальное образование	0	7,1
	Зиминское районное муниципальное образование		
74	Батаминское муниципальное образование	0	7,1
75	Буринское муниципальное образование	0	7,1
76	Зулумайское муниципальное образование	0	7,1
77	Кимильтейское муниципальное образование	0	7,1
78	Масляногорское муниципальное образование	0	7,1
79	Новолетниковское муниципальное образование	0	7,1
80	Покровское муниципальное образование	0	7,1
81	Услонское муниципальное образование	0	7,1
82	Ухтуйское муниципальное образование	0	7,1
83	Филипповское муниципальное образование	0	7,1
84	Хазанское муниципальное образование	0	7,1
85	Харайгунское муниципальное образование	0	7,1
	Иркутское районное муниципальное образование		
86	Большереченское муниципальное образование	0	7,1
87	Голоустненское муниципальное образование	0	7,1
88	Гороховское муниципальное образование	0	7,1
89	Дзержинское муниципальное образование	0	7,1
90	Карлукское муниципальное образование	0	7,1
91	Листвянское муниципальное образование	0	7,1
92	Максимовское муниципальное образование	0	7,1
93	Мамонское муниципальное образование	0	7,1
94	Марковское муниципальное образование	0	7,1
95	Молодежное муниципальное образование	0	7,1
96	Никольское муниципальное образование	0	7,1
97	Оекское муниципальное образование	0	7,1
98	Ревякинское муниципальное образование	0	7,1
99	Смоленское муниципальное образование	0	7,1
100	Сосновоборское муниципальное образование	0	7,1
101	Уриковское муниципальное образование	0	7,1
102	Усть-Балейское муниципальное образование	0	7,1
103	Усть-Кудинское муниципальное образование	0	7,1
104	Ушаковское муниципальное образование	0	7,1
105	Хомутовское муниципальное образование	0	7,1
106	Ширяевское муниципальное образование	0	7,1
	Муниципальное образование «Казачинско-Ленский район»		
107	Казачинское муниципальное образование	0	7,1
108	Карамское муниципальное образование	0	7,1
109	Ключевское муниципальное образование	0	7,1
110	Кунерминское муниципальное образование	0	7,1
111	Магистральнинское муниципальное образование	0	7,1
112	Мартыновское муниципальное образование	0	7,1
113	Небельское муниципальное образование	0	7,1
114	Новоселовское муниципальное образование	0	7,1
115	Ульканское городское муниципальное образование	0	7,1
	Муниципальное образование «Катангский район»		
116	Ербогаченское муниципальное образование	0	7,1
117	Непское муниципальное образование	0	7,1
118	Подволошинское муниципальное образование	0	7,1
119	Преображенское муниципальное образование	0	7,1
	Муниципальное образование «Качугский район»		
120	Ангинское муниципальное образование	0	7,1
121	Белоусовское муниципальное образование	0	7,1
122	Бирюльское муниципальное образование	0	7,1
123	Большетарельское муниципальное образование	0	7,1
124	Бутаковское муниципальное образование	0	7,1
125	Верхоленское муниципальное образование	0	7,1
126	Вершино-Тутурское муниципальное образование	0	7,1
127	Залогское муниципальное образование	0	7,1
128	Зареченское муниципальное образование	0	7,1
129	Карлукское муниципальное образование	0	7,1
130	Качугское муниципальное образование, городское поселение	0	7,1
131	Качугское муниципальное образование (сельское поселение)	0	7,1
132	Манзурское муниципальное образование	0	7,1
133	Харбатовское муниципальное образование	0	7,1
	Киренский район		
134	Алексеевское муниципальное образование	0	7,1
135	Алымовское муниципальное образование	0	7,1
136	Бубновское муниципальное образование	0	7,1
137	Визирнинское муниципальное образование	0	7,1
138	Киренское муниципальное образование	0	7,1
139	Коршуновское муниципальное образование	0	7,1
140	Криволукское муниципальное образование	0	7,1
141	Макаровское муниципальное образование	0	7,1
142	Небельское муниципальное образование	0	7,1
143	Петропавловское муниципальное образование	0	7,1
144	Юбилейнинское муниципальное образование	0	7,1
	Муниципальное образование Куйтунский район		
145	Алкинское муниципальное образование	0	7,1
146	Андрюшинское муниципальное образование	0	7,1
147	Барлукское муниципальное образование	0	7,1
148	Большекашелакское муниципальное образование	0	7,1
149	Иркутское муниципальное образование	0	7,1
150	Каразейское муниципальное образование	0	7,1
151	Карымское муниципальное образование	0	7,1
152	Куйтунское муниципальное образование	0	7,1
153	Кундуйское муниципальное образование	0	7,1
154	Ленинское муниципальное образование	0	7,1
155	Лермонтовское муниципальное образование	0	7,1
156	Мингатуйское муниципальное образование	0	7,1
157	Наратайское муниципальное образование	0	7,1
158	Новотельбинское муниципальное образование	0	7,1
159	Панагинское муниципальное образование	0	7,1
160	Тулюшское муниципальное образование	0	7,1
161	Усть-Кадинское муниципальное образование	0	7,1
162	Уховское муниципальное образование	0	7,1
163	Уянское муниципальное образование	0	7,1
164	Харикское муниципальное образование	0	7,1
165	Чеботарихинское муниципальное образование	0	7,1
	Муниципальное образование Мамско-Чуйского района		
166	Витимское муниципальное образование	0	7,1
167	Горно-Чуйское муниципальное образование	0	7,1
168	Луговское муниципальное образование	0	7,1
169	Мамское муниципальное образование	0	7,1
170	Согдиондонское муниципальное образование	0	7,1
	Муниципальное образование «Нижнеилимский район»		
171	Березняковское муниципальное образование	0	7,1
172	Брусничное муниципальное образование	0	7,1
173	Видимское муниципальное образование	0	7,1
174	Дальнинское муниципальное образование	0	7,1
175	Муниципальное образование «Железногорск-Илимское городское поселение»	0	7,1
176	Заморское муниципальное образование	0	7,1
177	Коршуновское муниципальное образование	0	7,1
178	Новоигирминское муниципальное образование	0	7,1
179	Новоилимское муниципальное образование	0	7,1
180	Радищевское муниципальное образование	0	7,1
181	Речушинское муниципальное образование	0	7,1
182	Рудногорское муниципальное образование	0	7,1
183	Семигорское муниципальное образование	0	7,1
184	Соцгородское муниципальное образование	0	7,1
185	Хребтовское муниципальное образование	0	7,1
186	Шестаковское муниципальное образование	0	7,1
187	Янгелевское муниципальное образование	0	7,1
	Муниципальное образование «Нижнеудинский район»		
188	Алзамайское муниципальное образование	0	7,1
189	Атагайское муниципальное образование	0	7,1
190	Верхнегутарское муниципальное образование	0	7,1
191	Замзорское муниципальное образование	0	7,1
192	Заречное муниципальное образование	0	7,1
193	Иргейское муниципальное образование	0	7,1
194	Каменское муниципальное образование	0	7,1
195	Катарбейское муниципальное образование	0	7,1
196	Катарминское муниципальное образование	0	7,1
197	Костинское муниципальное образование	0	7,1
198	Нерхинское муниципальное образование	0	7,1
199	Нижнеудинское муниципальное образование	0	7,1
200	Порогское муниципальное образование	0	7,1
201	Солонецкое муниципальное образование	0	7,1
202	Староалзамайское муниципальное образование	0	7,1
203	Тофаларское муниципальное образование	0	7,1
204	Уковское муниципальное образование	0	7,1
205	Усть-Рубахинское муниципальное образование	0	7,1
206	Худоеланское муниципальное образование	0	7,1
207	Чеховское муниципальное образование	0	7,1
208	Шебертинское муниципальное образование	0	7,1
209	Широковское муниципальное образование	0	7,1
210	Шумское муниципальное образование	0	7,1
	Ольхонское районное муниципальное образование		
211	Бугульдейское муниципальное образование	0	7,1
212	Еланцынское муниципальное образование	0	7,1
213	Куретьское муниципальное образование	0	7,1
214	Онгуренское муниципальное образование	0	7,1
215	Хужирское муниципальное образование	0	7,1
216	Шара-Тоготское муниципальное образование	0	7,1
	Муниципальное образование «Слюдянский район»		
217	Байкальское муниципальное образование	0	7,1

№	Муниципальное образование	Предельный (максимальный) индекс	
		с 01.01.2018 по 30.06.2018	с 01.07.2018 по 31.12.2018
218	Быстринское муниципальное образование	0	7,1
219	Култукское муниципальное образование	0	7,1
220	Маритуйское муниципальное образование	0	7,1
221	Новоснежнинское муниципальное образование	0	7,1
222	Портбайкальское муниципальное образование	0	7,1
223	Слюдянское муниципальное образование	0	7,1
224	Утуликское муниципальное образование	0	7,1
	Муниципальное образование «Тайшетский район»		
225	Березовское муниципальное образование	0	7,1
226	Бирюсинское муниципальное образование, городское поселение	0	7,1
227	Бирюсинское муниципальное образование	0	7,1
228	Борисовское муниципальное образование	0	7,1
229	Брусовское муниципальное образование	0	7,1
230	Бузыкановское муниципальное образование	0	7,1
231	Венгерское муниципальное образование	0	7,1
232	Джогинское муниципальное образование	0	7,1
233	Екунчетское муниципальное образование	0	7,1
234	Еланское муниципальное образование	0	7,1
235	Зареченское муниципальное образование	0	7,1
236	Квитокское муниципальное образование	0	7,1
237	Мирнинское муниципальное образование	0	7,1
238	Нижнезаимское муниципальное образование	0	7,1
239	Николаевское муниципальное образование	0	7,1
240	Новобирюсинское муниципальное образование	0	7,1
241	Полинчетское муниципальное образование	0	7,1
242	Половино-Черемховское муниципальное образование	0	7,1
243	Разгонское муниципальное образование	0	7,1
244	Рождественское муниципальное образование	0	7,1
245	Соляновское муниципальное образование	0	7,1
246	Старо-Акульшетское муниципальное образование	0	7,1
247	Тайшетское муниципальное образование	0	7,1
248	Тальское муниципальное образование	0	7,1
249	Тамтачетское муниципальное образование	0	7,1
250	Тимирязевское муниципальное образование	0	7,1
251	Черчетское муниципальное образование	0	7,1
252	Шелаевское муниципальное образование	0	7,1
253	Шелеховское муниципальное образование	0	7,1
254	Шиткинское муниципальное образование	0	7,1
255	Юртинское муниципальное образование	0	7,1
	Муниципальное образование «Тулунский район»		
256	Азейское муниципальное образование	0	7,1
257	Алгатуйское муниципальное образование	0	7,1
258	Аршанское муниципальное образование	0	7,1
259	Афанасьевское муниципальное образование	0	7,1
260	Будаговское муниципальное образование	0	7,1
261	Бурхунское муниципальное образование	0	7,1
262	Владимирское муниципальное образование	0	7,1
263	Гадалейское муниципальное образование	0	7,1
264	Гуранское муниципальное образование	0	7,1
265	Евдокимовское муниципальное образование	0	7,1
266	Едогонское муниципальное образование	0	7,1
267	Икейское муниципальное образование	0	7,1
268	Ишидейское муниципальное образование	0	7,1
269	Кирейское муниципальное образование	0	7,1
270	Котикское муниципальное образование	0	7,1
271	Мугунское муниципальное образование	0	7,1
272	Нижнебурбукское муниципальное образование	0	7,1
273	Октябрьское муниципальное образование	0	7,1
274	Перфиловское муниципальное образование	0	7,1
275	Писаревское муниципальное образование	0	7,1
276	Сибирякское муниципальное образование	0	7,1
277	Умыганское муниципальное образование	0	7,1
278	Усть-Кульское муниципальное образование	0	7,1
279	Шерагульское муниципальное образование	0	7,1
	Усольское районное муниципальное образование		
280	Белореченское городское муниципальное образование	0	7,1
281	Большееланское муниципальное образование	0	7,1
282	Железнодорожное муниципальное образование	0	7,1
283	Мишелевское муниципальное образование	0	7,1
284	Новожилкинское муниципальное образование	0	7,1
285	Новомальтинское муниципальное образование	0	7,1
286	Раздольинское муниципальное образование	0	7,1
287	Сосновское муниципальное образование	0	7,1
288	Среднинское муниципальное образование	0	7,1
289	Тайтурское муниципальное образование	0	7,1
290	Тальянское муниципальное образование	0	7,1
291	Тельминское муниципальное образование	0	7,1
	Муниципальное образование «Усть-Илимский район»		
292	Бадарминское муниципальное образование	0	7,1
293	Ершовское муниципальное образование	0	7,1
294	Железнодорожное муниципальное образование	0	7,1
295	Невонское муниципальное образование	0	7,1
296	Подъеланское муниципальное образование	0	7,1
297	Седановское муниципальное образование	0	7,1
298	Тубинское муниципальное образование	0	7,1
299	Эдучанское муниципальное образование	0	7,1
	Усть-Кутское муниципальное образование		
300	Верхнемарковское муниципальное образование	0	7,1
301	Звезднинское муниципальное образование	0	7,1
302	Нийское муниципальное образование	0	7,1
303	Подымахинское муниципальное образование	0	7,1

№	Муниципальное образование	Предельный (максимальный) индекс	
		с 01.01.2018 по 30.06.2018	с 01.07.2018 по 31.12.2018
304	Ручейское муниципальное образование	0	7,1
305	Усть-Кутское муниципальное образование (городское поселение)	0	7,1
306	Янтальское муниципальное образование	0	7,1
	Районное муниципальное образование «Усть-Удинский район»		
307	Аносовское муниципальное образование	0	7,1
308	Аталанское муниципальное образование	0	7,1
309	Балаганкинское муниципальное образование	0	7,1
310	Игжейское муниципальное образование	0	7,1
311	Ключинское муниципальное образование	0	7,1
312	Малышевское муниципальное образование	0	7,1
313	Молькинское муниципальное образование	0	7,1
314	Новоудинское муниципальное образование	0	7,1
315	Подволоченское муниципальное образование	0	7,1
316	Светлолобовское муниципальное образование	0	7,1
317	Среднемуйское муниципальное образование	0	7,1
318	Усть-Удинское муниципальное образование	0	7,1
319	Чичковское муниципальное образование	0	7,1
320	Юголокское муниципальное образование	0	7,1
	Черемховское районное муниципальное образование		
321	Алехинское муниципальное образование	0	7,1
322	Бельское муниципальное образование	0	7,1
323	Булайское муниципальное образование	0	7,1
324	Голуметское муниципальное образование	0	7,1
325	Зерновское муниципальное образование	0	7,1
326	Каменно-Ангарское муниципальное образование	0	7,1
327	Лоховское муниципальное образование	0	7,1
328	Михайловское муниципальное образование	0	7,1
329	Нижнеиретское муниципальное образование	0	7,1
330	Новогромовское муниципальное образование	0	7,1
331	Новостроевское муниципальное образование	0	7,1
332	Онотское муниципальное образование	0	7,1
333	Парфеновское муниципальное образование	0	7,1
334	Саянское муниципальное образование	0	7,1
335	Тальниковское муниципальное образование	0	7,1
336	Тунгусское муниципальное образование	0	7,1
337	Узколугское муниципальное образование	0	7,1
338	Черемховское муниципальное образование	0	7,1
	Чунское районное муниципальное образование		
339	Балтуринское муниципальное образование	0	7,1
340	Бунбуйское муниципальное образование	0	7,1
341	Веселовское муниципальное образование	0	7,1
342	Каменское муниципальное образование	0	7,1
343	Лесогорское муниципальное образование	0	7,1
344	Мухинское муниципальное образование	0	7,1
345	Новочунское муниципальное образование	0	7,1
346	Октябрьское муниципальное образование	0	7,1
347	Таргизское муниципальное образование	0	7,1
348	Червянское муниципальное образование	0	7,1
349	Чунское муниципальное образование	0	7,1
	Шелеховский район		
350	Баклашинское муниципальное образование	0	7,1
351	Большелугское муниципальное образование	0	7,1
352	Олхинское муниципальное образование	0	7,1
353	Подкаменское муниципальное образование	0	7,1
354	Шаманское муниципальное образование	0	7,1
355	Муниципальное образование «город Шелехов»	0	7,1
	Муниципальное образование «Аларский район»		
356	Муниципальное образование «Аларь»	0	7,1
357	Муниципальное образование «Александровск»	0	7,1
358	Муниципальное образование «Аляты»	0	7,1
359	Муниципальное образование «Ангарский»	0	7,1
360	Муниципальное образование «Бахтай»	0	7,1
361	Муниципальное образование «Егоровск»	0	7,1
362	Муниципальное образование «Забитуй»	0	7,1
363	Муниципальное образование «Зоны»	0	7,1
364	Муниципальное образование «Иваническ»	0	7,1
365	Муниципальное образование «Куйта»	0	7,1
366	Муниципальное образование «Кутулик»	0	7,1
367	Муниципальное образование «Маниловск»	0	7,1
368	Муниципальное образование «Могоенок»	0	7,1
369	Муниципальное образование «Нельхай»	0	7,1
370	Муниципальное образование «Ныгда»	0	7,1
371	Муниципальное образование «Табарсук»	0	7,1
372	Муниципальное образование «Тыргетуй»	0	7,1
	Муниципальное образование «Баяндаевский район»		
373	Муниципальное образование «Баяндай»	0	7,1
374	Муниципальное образование «Васильевск»	0	7,1
375	Муниципальное образование «Гаханы»	0	7,1
376	Муниципальное образование «Курумчинский»	0	7,1
377	Муниципальное образование «Кырма»	0	7,1
378	Муниципальное образование «Люры»	0	7,1
379	Муниципальное образование «Нагалык»	0	7,1
380	Муниципальное образование «Ользоны»	0	7,1
381	Муниципальное образование «Покровка»	0	7,1
382	Муниципальное образование «Половинка»	0	7,1
383	Муниципальное образование «Тургеневка»	0	7,1
384	Муниципальное образование «Хогот»	0	7,1
	Муниципальное образование «Боханский район»		
385	Муниципальное образование «Александровское»	0	7,1
386	Муниципальное образование «Бохан»	0	7,1
387	Муниципальное образование «Буреть»	0	7,1
388	Муниципальное образование «Казачье»	0	7,1
389	Муниципальное образование «Каменка»	0	7,1

№	Муниципальное образование	Предельный (максимальный) индекс	
		с 01.01.2018 по 30.06.2018	с 01.07.2018 по 31.12.2018
390	Муниципальное образование «Новая Ида»	0	7,1
391	Муниципальное образование «Олонки»	0	7,1
392	Муниципальное образование «Середкино»	0	7,1
393	Муниципальное образование «Тараса»	0	7,1
394	Муниципальное образование «Тихоновка»	0	7,1
395	Муниципальное образование «Укыр»	0	7,1
396	Муниципальное образование «Хохорск»	0	7,1
397	Муниципальное образование «Шаралдай»	0	7,1
	Муниципальное образование «Нукутский район»		
398	Муниципальное образование «Алтарик»	0	7,1
399	Муниципальное образование «Закулей»	0	7,1
400	Муниципальное образование «Новоленино»	0	7,1
401	Муниципальное образование «Новонукутское»	0	7,1
402	Муниципальное образование «Нукуты»	0	7,1
403	Муниципальное образование «Первомайское»	0	7,1
404	Муниципальное образование «Хадахан»	0	7,1
405	Муниципальное образование «Хареты»	0	7,1
406	Муниципальное образование «Целинный»	0	7,1
407	Муниципальное образование «Шаратское»	0	7,1
	Осинский муниципальный район		
408	Муниципальное образование «Бильчир»	0	7,1
409	Муниципальное образование «Бурят-Янгуты»	0	7,1
410	Муниципальное образование «Ирхидей»	0	7,1
411	Муниципальное образование «Каха-Онгойское»	0	7,1
412	Муниципальное образование «Майск»	0	7,1
413	Муниципальное образование «Ново-Ленино»	0	7,1
414	Муниципальное образование «Обуса»	0	7,1
415	Муниципальное образование «Оса»	0	7,1
416	Муниципальное образование «Поселок Приморский»	0	7,1
417	Муниципальное образование «Русские Янгуты»	0	7,1
418	Муниципальное образование «Улейское»	0	7,1
419	Муниципальное образование «Усть-Алтан»	0	7,1
	Муниципальное образование «Эхирит-Булагатский район»		
420	Муниципальное образование «Алужинское»	0	7,1
421	Муниципальное образование «Ахинское»	0	7,1
422	Муниципальное образование «Гаханское»	0	7,1
423	Муниципальное образование «Захальское»	0	7,1
424	Муниципальное образование «Капсальское»	0	7,1
425	Муниципальное образование «Корсукское»	0	7,1
426	Муниципальное образование «Кулункунское»	0	7,1
427	Муниципальное образование «Ново-Николаевское»	0	7,1
428	Муниципальное образование «Олойское»	0	7,1
429	Муниципальное образование «Тугутуйское»	0	7,1
430	Муниципальное образование «Усть-Ордынское»	0	7,1
431	Муниципальное образование «Харазаргайское»	0	7,1
432	Муниципальное образование «Харатское»	0	7,1

Заместитель Председателя Правительства Иркутской области
А.Б. Логашов

Приложение
к предельным (максимальным) индексам изменения размера вносимой гражданами платы за коммунальные услуги в муниципальных образованиях Иркутской области на 2018 год

ОБОСНОВАНИЕ ВЕЛИЧИНЫ УСТАНОВЛЕННЫХ ПРЕДЕЛЬНЫХ (МАКСИМАЛЬНЫХ) ИНДЕКСОВ ИЗМЕНЕНИЯ РАЗМЕРА ВНОСИМОЙ ГРАЖДАНАМИ ПЛАТЫ ЗА КОММУНАЛЬНЫЕ УСЛУГИ В МУНИЦИПАЛЬНЫХ ОБРАЗОВАНИЯХ ИРКУТСКОЙ ОБЛАСТИ НА 2018 ГОД

Предельные (максимальные) индексы изменения размера вносимой гражданами платы за коммунальные услуги для всех муниципальных образований Иркутской области (далее – предельные индексы) устанавливаются на основании индекса изменения размера вносимой гражданами платы за коммунальные услуги в среднем по Иркутской области, с учетом отклонения от предельного индекса, утвержденных распоряжениями Правительства Российской Федерации 26 октября 2017 года № 2353-р и от 1 ноября 2014 года № 2222-р в размерах 5,0% и 2,1% соответственно (по совокупности 7,1%).

Расчет размеров предельных индексов осуществлен в соответствии с пунктами 37 - 40 Основ формирования индексов изменения размера платы граждан за коммунальные услуги в Российской Федерации, утвержденных постановлением Правительства Российской Федерации от 30 апреля 2014 года № 400 (далее – Основы формирования индексов).

Предельные индексы на 2018 год определены как отношение максимального размера вносимой гражданином платы за коммунальные услуги в соответствующем муниципальном образовании по потребителю с наиболее невыгодным для потребителя (с точки зрения прироста платы за коммунальные услуги) набором коммунальных услуг (степенью благоустройства) к размеру вносимой этим гражданином платы за коммунальные услуги в декабре 2017 года.

Предельные индексы рассчитаны исходя из существующих на момент проведения расчетов типов благоустройства и набора коммунальных услуг по соответствующему муниципальному образованию.

С учетом вышеизложенного, во исполнение требований Основ формирования индексов для каждого муниципального образования определены предельные индексы на 2018 год по отношению к декабрю 2017 года в следующих размерах:

с 1 января 2018 года по 30 июня 2018 года – 0%;

с 1 июля 2018 года по 31 декабря 2018 года – 7,1%.

Заместитель Председателя Правительства Иркутской области
А.Б. Логашов

ЗАКОН

ИРКУТСКОЙ ОБЛАСТИ

ОБ УТВЕРЖДЕНИИ ПРОГНОЗНОГО ПЛАНА (ПРОГРАММЫ) ПРИВАТИЗАЦИИ ОБЛАСТНОГО ГОСУДАРСТВЕННОГО ИМУЩЕСТВА НА 2018 ГОД

Статья 1

Утвердить прилагаемый прогнозный план (программу) приватизации областного государственного имущества на 2018 год.

Статья 2

Прогноз поступления средств от приватизации областного государственного имущества в областной бюджет в 2018 году расчетно195 892 тыс. рублей.

Статья 3

Настоящий Закон вступает в силу после дня его официального опубликования.

Губернатор Иркутской области С.Г. Левченко

г. Иркутск
28 ноября 2017 года
№ 85-ОЗ

Утвержден
Законом Иркутской области
от 28 ноября 2017 года № 85-ОЗ

«Об утверждении прогнозного плана (программы) приватизации областного государственного имущества на 2018 год»

ПРОГНОЗНЫЙ ПЛАН (ПРОГРАММА) ПРИВАТИЗАЦИИ ОБЛАСТНОГО ГОСУДАРСТВЕННОГО ИМУЩЕСТВА НА 2018 ГОД

Раздел 1. Пакеты акций акционерных обществ, доли в уставном капитале обществ с ограниченной ответственностью

№ п/п	Наименование и местонахождение акционерного общества (общества с ограниченной ответственностью)	Количество акций акционерного общества (доля в уставном капитале общества с ограниченной ответственностью), находящихся в государственной собственности Иркутской области и подлежащих приватизации	Удельный вес акций (доли), находящихся в государственной собственности Иркутской области, в общем объеме акций акционерного общества (долей в уставном капитале общества с ограниченной ответственностью)	Удельный вес акций (доли), находящихся в государственной собственности Иркутской области, удельный вес акций (доли), находящихся в государственной собственности Иркутской области и подлежащих приватизации, в общем объеме акций акционерного общества (долей в уставном капитале общества с ограниченной ответственностью)	Срок приватизации
		шт.	%	%	
1	2	3	4	5	6
1	Открытое акционерное общество «Горожанин», 664003, Иркутская область, г. Иркутск, ул. Дзержинского, 16	200	20	20	I квартал

Раздел 2. Иное имущество

№ п/п	Наименование имущества	Местонахождение (технические характеристики)	Срок приватизации
1	2	3	4
1	Помещение, назначение: нежилое, площадь 74,1 кв.м, этажность:1,кадастровый (или условный) номер 38:05:020801:264	Иркутская область, Зиминский район, с. Перевоз, ул. Молодежная, д. 2/А-1	I квартал
2	Большееланский ветеринарный участок, назначение: нежилое,1-этажный, общая площадь 32,9 кв.м, инв. № 1310, лит. А, а1, а2, кадастровый (или условный) номер 38:16:000071:675 с земельным участком, общая площадь 4107 кв.м, кадастровый (или условный) номер 38:16:000071:578	Иркутская область, Усольский район, с. Большая Елань, ул. Декабристов, д.159	I квартал
3	Комплекс объектов недвижимости: спальный корпус (нежилое, отдельно стоящее двухэтажное кирпичное здание, без подвала), назначение: нежилое, инв. № 25:226:001:015067740, литер 1/1А, площадь 632,2 кв.м, этажность 2, в том числе подземных 0, кадастровый (или условный) номер 38:12:000000:1385; спальный корпус (нежилое, отдельно стоящее двухэтажное кирпичное здание, без подвала), назначение: нежилое, инв. № 25:226:001:015067740, литер 1/2А, площадь 630 кв.м, этажность 2, в том числе подземных 0, кадастровый (или условный) номер 38:12:000000:1337; спальный корпус (нежилое, отдельно стоящее двухэтажное кирпичное здание, без подвала), назначение: нежилое, инв. № 25:226:001:015067740, литер 1/3А, площадь 1256 кв.м, этажность 2, в том числе подземных 0, кадастровый (или условный) номер 38:12:000000:1449; административный корпус (нежилое, отдельно стоящее двухэтажное кирпичное здание, без подвала), назначение: нежилое, инв. № 25:226:001:015067740, литер 1/4А, площадь 589,9 кв.м, этажность 2, в том числе подземных 0, кадастровый (или условный) номер 38:12:000000:1336; пионерлагерь клуб - столовая (нежилое отдельно стоящее двухэтажное кирпичное здание без подвала), назначение: нежилое, инв. № 25:226:001:015067740, литер 1/5А, площадь 1556,5 кв.м, этажность 2, в том числе подземных 0, кадастровый (или условный) номер 38:12:000000:1377; котельная (нежилое, отдельно стоящее одноэтажное кирпичное здание без подвала), назначение: нежилое, инв. № 25:226:001:015067740, литер 1/6А, А1, А2, площадь 554,5 кв.м, этажность 1, в том числе подземных 0, кадастровый (или условный) номер 38:12:000000:1335; канализационная насосная станция биологической очистки (нежилое отдельно стоящее одноэтажное кирпичное здание, без подвала), назначение: нежилое, инв. № 25:226:001:015067740, литер 1/7А, площадь 453,7 кв.м, этажность 1, в том числе подземных 0, кадастровый (или условный) номер 38:12:000000:1383; ТП котельной пионерлагеря (нежилое отдельно стоящее одноэтажное металлическое здание, без подвала), назначение: нежилое, инв. № 25:226:001:015067740, литер 1/8 Э, площадь 3,5 кв.м, этажность 1, в том числе подземных 0, кадастровый (или условный) номер 38:12:000000:1305;	Иркутская область, Нижнеилимский р-н, Селезнево п., База отдыха Лесное, д. 1/1 Иркутская область, Нижнеилимский р-н, Селезнево п., База отдыха Лесное, д. 1/2 Иркутская область, Нижнеилимский р-н, Селезнево п., База отдыха Лесное, д. 1/3 Иркутская область, Нижнеилимский р-н, Селезнево п., База отдыха Лесное, д. 1/4 Иркутская область, Нижнеилимский р-н, Селезнево п., База отдыха Лесное, д. 1/5 Иркутская область, Нижнеилимский р-н, Селезнево п., База отдыха Лесное, д. 1/6 Иркутская область, Нижнеилимский р-н, Селезнево п., База отдыха Лесное, д. 1/7 Иркутская область, Нижнеилимский р-н, Селезнево п., База отдыха Лесное, д. 1/8	
3	здание ТП-6/0,4-400 КВА с каб. линиями и наружным освещением п/лагеря (сооружение, состоящее из нежилого отдельно стоящего одноэтажного кирпичного здания без подвала, кабельных линий и линии наружного освещения п/лагеря), назначение: нежилое, инв. № 25:226:001:015067740, литер 1/9Э, площадь 28,9 кв.м, кадастровый (или условный) номер 38:12:000000:1382; замощение площадок пионерлагеря (сооружение), назначение: нежилое, инв. № 25:226:001:015067740, литер 1/10а, площадь 13685,1 кв.м, кадастровый (или условный) номер 38:12:000000:1518; канализационная насосная с сетями канализаций п/лагеря (сооружение, состоящее из двух железобетонных подземных частей и чугунной канализационной сети), назначение: нежилое, инв. № 25:226:001:015067740, литер 1/11К, площадь 9 кв.м, кадастровый (или условный) номер 38:12:000000:1340; наблюдательная вышка (сооружение – металлическая вышка из стальных труб), назначение: нежилое, инв. № 25:226:001:015067740, литер 1/12а, площадь 9 кв.м, кадастровый (или условный) номер 38:12:000000:1339; магистральные сети водопровода, водозаборные сооружения (сооружение – металлическая емкость с сетями водопровода), назначение: нежилое, инв. № 25:226:001:015067740, литер 1/13В, площадь 32,2 кв.м, кадастровый (или условный) номер 38:12:000000:1338; внутриплощадные сети водопровода, назначение: сооружение, протяженность 900,0 п.м, инв. № 25:226:001:015067740, литер 1/14в, кадастровый (или условный) номер 38:12:000000:1384; с земельным участком общей площадью 159179 кв.м, кадастровый (или условный) номер 38:12:061902:11	Иркутская область, Нижнеилимский р-н, Селезнево п., База отдыха Лесное, д. 1/9 Иркутская область, Нижнеилимский р-н, Селезнево п., База отдыха Лесное, д. 1/10 Иркутская область, р-н Нижнеилимский, п. Селезнево, База отдыха Лесное, д. 1/11 Иркутская область, р-н Нижнеилимский, п. Селезнево, База отдыха Лесное, д. 1/12 Иркутская область, р-н Нижнеилимский, п. Селезнево, База отдыха Лесное, д. 1/13 Иркутская область, Нижнеилимский р-н, Селезнево п., База отдыха Лесное, д.1/14 Иркутская область, Нижнеилимский район, п. Селезневский	I квартал
4	Здание, назначение: нежилое, площадь 526,9 кв.м, инв. № 25:248:001:200031070, литер А, этажность: 1,в том числе подземных 0, кадастровый (или условный) номер 38:20:031401:710 с земельным участком, площадь 6862 кв.м, кадастровый (или условный) номер 38:20:031401:336	Иркутская область, Черемховский район, с. Голуметь, 1200 м юго-западнее ул. Иретская, д. 44	I квартал
5	Комплекс объектов недвижимости: нежилое здание, назначение: нежилое, площадь 304,9 кв.м, инв. № 1, литер А, а, этажность: 1, кадастровый (или условный) номер 38:10:120116:381; гараж, назначение: нежилое, площадь 150,1 кв.м, инв. № 2, литер Б, этажность: 1, кадастровый (или условный) номер 38:10:120116:380 с земельным участком, площадь 3500 кв.м, кадастровый (или условный) номер 38:10:120116:472	Иркутская область, Куйтунский район, р.п. Куйтун, ул. Кржижановского, д. 1	I квартал
6	Гараж, назначение: нежилое, площадь 534,3 кв.м, инв. № 25:255:001:200282620:0200, литер Б, этажность: 1, кадастровый (или условный) номер 38:27:010201:4642 с земельным участком, площадь 2497 кв.м, кадастровый (или условный) номер 38:27:010201:4709	Иркутская область, Шелеховский район, пос. Большой Луг, ул. Спортивная, д. 2	I квартал
7	Сарай-склад, назначение: нежилое, площадь 196,8 кв.м, инв. № 25:255:001:200282620:0300, литер В, этажность: 1, в том числе подземных 0, кадастровый (или условный) номер 38:27:010201:4643 с земельным участком, площадь 2673 кв.м, кадастровый (или условный) номер 38:27:010201:744	Иркутская область, Шелеховский район, пос. Большой Луг, ул. Спортивная, д. 2	I квартал
8	Сооружения с земельными участками: сооружение - путь ж/д выгрузочный, протяженностью 172,3 п.м, назначение: сооружение, инв. № 30442, литер I, кадастровый (или условный) номер 38:36:000010:1165; сооружение - путь ж/д деповской, протяженностью 138,0 п.м, назначение: сооружение, инв. № 30442, литер II, кадастровый (или условный) номер 38:36:000010:1156; сооружение - путь ж/д выгрузочный, протяженностью 60,0 п.м, назначение: сооружение, инв. № 30442, литер IV, кадастровый (или условный) номер 38:36:000010:1122; сооружение путь - ж/д погрузочно-выгрузочный, протяженность 183,5 п.м, назначение: сооружение, инв. № 30442, литер VI, кадастровый (или условный) номер 38:36:000010:1131; сооружение - путь ж/д выгрузочный, протяженностью 116,0 п.м, назначение: сооружение, инв. № 30442, литер VII, кадастровый (или условный) номер 38:36:000010:1123; сооружение - путь ж/д соединительный, протяженностью 355,4 п.м, назначение: сооружение, инв. № 30442, литер VIII, кадастровый (или условный) номер 38:36:000010:1157; выгрузочный железнодорожный путь, назначение: сооружения транспорта, площадь 114,9 п.м, инв. № 25:401:001:010026090, литер XI, кадастровый (или условный) номер 38:36:000010:1734; выгрузочный железнодорожный путь, назначение: сооружения транспорта, площадь 80,5 п.м, инв. № 25:401:001:010026080, литер XII, кадастровый (или условный) номер 38:36:000010:1735; сооружение - путь ж/д выставочный, протяженностью 259,2 п.м, назначение: здание (строение), помещение (часть помещения), инв. № 30442, литер X, кадастровый (или условный) номер 38:36:000010:1114; путь железнодорожный ходовой – сооружение, протяженностью 1011,7 п.м, назначение: сооружение, инв. № 30442, литер IX, кадастровый (или условный) номер 38:36:000010:1149; земельный участок, площадь 14142 кв.м, кадастровый (или условный) номер 38:36:000010:662; земельный участок, площадь 526 кв.м, кадастровый (или условный) номер 38:36:000010:1487; земельный участок, площадь 495 кв.м, кадастровый (или условный) номер 38:36:000010:1488; земельный участок, площадь 520 кв.м, кадастровый (или условный) номер 38:36:000010:1494; земельный участок, площадь 125 кв.м, кадастровый (или условный) номер 38:36:000010:61; земельный участок, площадь 1106 кв.м, кадастровый (или условный) номер 38:36:000010:1489; земельный участок, площадь 313 кв.м, кадастровый (или условный) номер 38:36:000010:1493; земельный участок, площадь 399 кв.м, кадастровый (или условный) номер 38:36:000010:1492; земельный участок, площадь 460 кв.м, кадастровый (или условный) номер 38:36:000010:1491	Иркутская область, Иркутск г., Полярная ул., д. 209Б	I квартал
9	Комплекс объектов недвижимости: столярный цех, назначение: нежилое, площадь 517,3 кв.м, инв. № 25:401:001:020197150, литер Л, этажность: 1, кадастровый (или условный) номер 38:36:000018:5557; сторожка, назначение: нежилое, площадь 11,2 кв.м, инв. № 25:401:001:020197170, литер И, этажность: 1, в том числе подземных 0, кадастровый (или условный) номер 38:36:000018:5792 с земельным участком, площадь 10167 кв.м, кадастровый (или условный) номер 38:36:000018:4896	Иркутская область, Иркутск г., Баррикад ул., д. 209А	I квартал
10	Здание, назначение: нежилое, площадь 68 кв.м, литер Г4, этажность: 2, кадастровый (или условный) номер 38:36:000018:19387 с земельным участком, площадь 3927 кв.м, кадастровый (или условный) номер 38:36:000018:4899	Иркутская область, г. Иркутск, ул. Баррикад, д. 209а	I квартал
11	Гараж, назначение: нежилое, площадь 730,6 кв.м, инв. № 1935, литер К, этажность: 1, кадастровый (или условный) номер 38:36:000018:5559 с земельным участком, площадь 2074 кв.м, кадастровый (или условный) номер 38:36:000018:4897	Иркутская область, г. Иркутск, ул. Баррикад, д. 209-а	I квартал

12	Двухэтажное кирпичное здание, назначение: нежилое, площадь 233 кв.м, инв. № 7544, литер В, этажность: 2, в том числе подземных 0, кадастровый (или условный) номер 38:36:000018:8525 с земельным участком, площадь 287 кв.м, кадастровый (или условный) номер 38:36:000018:929	Иркутская область, Иркутск г., Баррикад ул., д. 109	I квартал
13	Хозяйственное здание, назначение: нежилое, площадь 80,2 кв.м, инв. № 25:401:001:020077550, литер З, этажность: 1, кадастровый (или условный) номер 38:36:000021:8704 с земельным участком, общая площадь 606 кв.м, кадастровый (или условный) номер 38:36:000021:28453	Иркутская область, Иркутск г., Партизанская ул., д. 72	I квартал
14	Объект незавершенного строительства, площадь 245,8 кв.м, кадастровый (условный) номер 38:26:040401:7990 с земельным участком, площадь 611 кв.м, кадастровый (или условный) номер 38:26:040401:8039	Иркутская область, г. Ангарск, мкр-н 12, строение 18/3	I квартал
15	Корпус 4, назначение: нежилое, площадь 2701,6 кв.м, инв. № 25:405:001:200301450:0003, литер В, этажность: 3, в том числе подземных 1, кадастровый (или условный) номер 38:26:040103:1858 с земельным участком, площадь 3976 кв.м, кадастровый (или условный) номер 38:26:040103:5301	Иркутская область, г. Ангарск, 52 квартал, д. 1/2	I квартал
16	Комплекс объектов недвижимости: поликлиника, назначение: нежилое, площадь 321,9 кв.м, инв. № 25:414:001:003826560:0100, литер А, этажность: 1, в том числе подземных 0, кадастровый (или условный) номер 38:34:040201:234; гараж, назначение: нежилое, площадь 45,1 кв.м, инв. № 25:414:001:003826550:0200, литер Б, этажность: 1, в том числе подземных 0, кадастровый (или условный) номер 38:34:040201:215 с земельным участком, площадь 3 184 кв.м, кадастровый (или условный) номер 38:34:040201:57	Иркутская область, г. Братск, ж.р. Чекановский, ул. Школьная, д. 12 Иркутская область, г. Братск, ж.р. Чекановский, ул. Школьная, д. 12, строен. 1	I квартал
17	Комплекс объектов недвижимости: медучилище, назначение: нежилое, площадь 1196,3 кв.м, инв. № 25 :432:001:200059670:0100:20001, литер 1, этажность: 2, кадастровый (или условный) номер 38:30:011205:747; спортзал, назначение: нежилое, площадь 208,5 кв.м, инв. № 25:4 32:001:200059670:0200:20002, литер 2, этажность: 1, кадастровый (или условный) номер 38:30:011205:1114здание склада, назначение: нежилое, площадь 69,8 кв.м, инв. № 25:432:001:200059670:0300: 20003, литер 3, этажность: 1, кадастровый (или условный) номер 38:30:011205:1342 с земельным участком, площадь 4232 кв.м, кадастровый (или условный) номер 38:30:011205:41	Иркутская область, г. Тулун , ул. Советская, д. 8	I квартал
18	Нежилое помещение на 1 этаже жилого 9-этажного газозолобетонного дома – Помещение детской поликлиники № 4 (корпус II), назначение: нежилое, этаж 1, площадь 554,5 кв.м, кадастровый (или условный) номер 38:26:040401:7736	Иркутская область, г. Ангарск, мкр-н 12а, д. 15, помещение 215	I квартал

ПРАВИТЕЛЬСТВО ИРКУТСКОЙ ОБЛАСТИ

ПОСТАНОВЛЕНИЕ

1 декабря 2017 года **№ 786-пп**

Иркутск

О внесении изменений в отдельные постановления Правительства Иркутской области

Руководствуясь частью 4 статьи 66, статьей 67 Устава Иркутской области, Правительство Иркутской области

П О С Т А Н О В Л Я Е Т:

1. Внести в Положение о памятнике природы регионального значения «Исток реки Ангары», утвержденное постановлением Правительства Иркутской области от 20 октября 2017 года № 681-пп, следующие изменения:

1) пункт 8 изложить в следующей редакции:

«8. Обязательства по обеспечению режима особой охраны памятника природы возлагаются на собственников, владельцев и пользователей земельного участка, на котором находится памятник природы. Передача памятника природы под охрану закрепляется в паспорте памятника природы и его охранном обязательстве.»;

2) в пункте 17:

подпункт 3 дополнить словами «, за исключением водного транспорта, используемого при проведении мероприятий по соблюдению режима особой охраны и обеспечению функционирования памятника природы, а также в иных случаях, предусмотренных законодательством»;

подпункт 5 дополнить словами «, за исключением случаев, предусмотренных законодательством».

2. Внести в пункт 8 Положения о памятнике природы регионального значения «Шаман-камень», утвержденного постановлением Правительства Иркутской области от 20 октября 2017 года № 682-пп, изменение, изложив его в следующей редакции:

«8. Обязательства по обеспечению режима особой охраны памятника природы возлагаются на собственников, владельцев и пользователей земельного участка, на котором находится памятник природы. Передача памятника природы под охрану закрепляется в паспорте памятника природы и его охранном обязательстве.».

3. Внести в пункт 8 Положения о памятнике природы регионального значения «Калина на реке Тойсук», утвержденного постановлением Правительства Иркутской области от 20 октября 2017 года № 683-пп, изменение, изложив его в следующей редакции:

«8. Обязательства по обеспечению режима особой охраны памятника природы возлагаются на собственников, владельцев и пользователей земельного участка, на котором находится памятник природы. Передача памятника природы под охрану закрепляется в паспорте памятника природы и его охранном обязательстве.».

4. Внести в пункт 8 Положения о памятнике природы регионального значения «Родники горы Веселой», утвержденного постановлением Правительства Иркутской области от 20 октября 2017 года № 684-пп, изменение, изложив его в следующей редакции:

«8. Обязательства по обеспечению режима особой охраны памятника природы возлагаются на собственников, владельцев и пользователей земельного участка, на котором находится памятник природы. Передача памятника природы под охрану закрепляется в паспорте памятника природы и его охранном обязательстве.».

5. Внести в пункт 8 Положения о памятнике природы регионального значения «Родники ключи», утвержденного постановлением Правительства Иркутской области от 20 октября 2017 года № 685-пп, изменение, изложив его в следующей редакции:

«8. Обязательства по обеспечению режима особой охраны памятника природы возлагаются на собственников, владельцев и пользователей земельного участка, на котором находится памятник природы. Передача памятника природы под охрану закрепляется в паспорте памятника природы и его охранном обязательстве.».

6. Внести в пункт 8 Положения о памятнике природы регионального значения «Иркутский ландыш», утвержденного постановлением Правительства Иркутской области от 20 октября 2017 года № 686-пп, изменение, изложив его в следующей редакции:

«8. Обязательства по обеспечению режима особой охраны памятника природы возлагаются на собственников, владельцев и пользователей земельного участка, на котором находится памятник природы. Передача памятника природы под охрану закрепляется в паспорте памятника природы и его охранном обязательстве.».

7. Внести в пункт 8 Положения о памятнике природы регионального значения «Умбельский источник», утвержденного постановлением Правительства Иркутской области от 20 октября 2017 года № 687-пп, изменение, изложив его в следующей редакции:

«8. Обязательства по обеспечению режима особой охраны памятника природы возлагаются на собственников, владельцев и пользователей земельного участка, на котором находится памятник природы. Передача памятника природы под охрану закрепляется в паспорте памятника природы и его охранном обязательстве.».

8. Внести в пункт 8 Положения о памятнике природы регионального значения «Источник реки Окунайка», утвержденного постановлением Правительства Иркутской области от 25 октября 2017 года № 691-пп, изменение, изложив его в следующей редакции:

«8. Обязательства по обеспечению режима особой охраны памятника природы возлагаются на собственников, владельцев и пользователей земельного участка, на котором находится памятник природы. Передача памятника природы под охрану закрепляется в паспорте памятника природы и его охранном обязательстве.».

9. Настоящее постановление подлежит официальному опубликованию в общественно-политической газете «Областная», а также на «Официальном интернет-портале правовой информации» (www.pravo.gov.ru).

10. Настоящее постановление вступает в силу через десять календарных дней после дня его официального опубликования.

Первый заместитель Губернатора Иркутской области –
Председатель Правительства Иркутской области
Р.Н. Болотов

ПРАВИТЕЛЬСТВО ИРКУТСКОЙ ОБЛАСТИ

ПОСТАНОВЛЕНИЕ

1 декабря 2017 года **№ 791-пп**

Иркутск

Об установлении Порядка определения невозможности оказания услуг и (или) выполнения работ по капитальному ремонту общего имущества в многоквартирном доме и Порядка установления факта воспрепятствования проведению работ по капитальному ремонту общего имущества в многоквартирном доме

В соответствии с пунктом 4 части 4 статьи 168, пунктом 41 части 2 статьи 182 Жилищного кодекса Российской Федерации, руководствуясь частью 4 статьи 66, статьей 67 Устава Иркутской области, Правительство Иркутской области

П О С Т А Н О В Л Я Е Т:

1. Установить Порядок определения невозможности оказания услуг и (или) выполнения работ по капитальному ремонту общего имущества в многоквартирном доме (прилагается).

2. Установить Порядок установления факта воспрепятствования проведению работ по капитальному ремонту общего имущества в многоквартирном доме (прилагается).

3. Настоящее постановление подлежит официальному опубликованию в общественно-политической газете «Областная», а также на «Официальном интернет-портале правовой информации» (www.pravo.gov.ru).

4. Настоящее постановление вступает в силу через десять календарных дней после дня его официального опубликования.

Первый заместитель Губернатора Иркутской области –
Председатель Правительства Иркутской области
Р.Н. Болотов

УСТАНОВЛЕН
постановлением Правительства
Иркутской области
от 1 декабря 2017 года № 791-пп

ПОРЯДОК ОПРЕДЕЛЕНИЯ НЕВОЗМОЖНОСТИ ОКАЗАНИЯ УСЛУГ И (ИЛИ) ВЫПОЛНЕНИЯ РАБОТ ПО КАПИТАЛЬНОМУ РЕМОНТУ ОБЩЕГО ИМУЩЕСТВА В МНОГОКВАРТИРНОМ ДОМЕ

1. Настоящий Порядок устанавливает процедуру определения невозможности оказания услуг и (или) выполнения работ по капитальному ремонту общего имущества в многоквартирном доме (в том числе завершения ранее начатых оказания услуг и (или) выполнения работ) в связи с воспрепятствованием таким оказанию услуг и (или) выполнению работ собственниками помещений в многоквартирном доме, и (или) лицом, осуществляющим управление многоквартирным домом, и (или) лицом, выполняющим работы по содержанию и ремонту общего имущества в многоквартирном доме, выразившимся в недопуске подрядной организации в помещения в многоквартирном доме и (или) к строительным конструкциям многоквартирного дома, инженерным сетям, санитарно-техническому, электрическому, механическому и иному оборудованию многоквартирного дома (далее – невозможность проведения капитального ремонта).

2. Настоящий Порядок распространяется на правоотношения, связанные с проведением капитального ремонта общего имущества в многоквартирных домах, включенных в региональную программу капитального ремонта общего имущества в многоквартирных домах на территории Иркутской области на 2014 - 2043 годы, утвержденную постановлением Правительства Иркутской области от 20 марта 2014 года № 138-пп.

3. Основанием определения невозможности проведения капитального ремонта является документ, подтверждающий установление факта воспрепятствования проведению работ по капитальному ремонту общего имущества в многоквартирном доме, подготовленный в соответствии с Порядком установления факта воспрепятствования проведению работ по капитальному ремонту общего имущества в многоквартирном доме, установленным постановлением Правительства Иркутской области.

4. Региональный оператор в течение трех рабочих дней со дня подписания документа, подтверждающего установление факта воспрепятствования проведению работ по капитальному ремонту общего имущества в многоквартирном доме, обеспечивает его направление в министерство жилищной политики, энергетики и транспорта Иркутской области в целях установления планового периода оказания услуг и (или) выполнения работ по капитальному ремонту общего имущества в многоквартирном доме (в том числе завершения ранее начатых оказания услуг и (или) выполнения работ) после устранения обстоятельств, послуживших причиной невозможности проведения капитального ремонта, в порядке установления необходимости проведения капитального ремонта общего имущества в многоквартирном доме, утвержденном Правительством Иркутской области.

Министр жилищной политики, энергетики и транспорта Иркутской области
А.М. Сулейменов

УСТАНОВЛЕН
постановлением Правительства
Иркутской области
от 1 декабря 2017 года № 791-пп

ПОРЯДОК УСТАНОВЛЕНИЯ ФАКТА ВОСПРЕПЯТСТВОВАНИЯ ПРОВЕДЕНИЮ РАБОТ ПО КАПИТАЛЬНОМУ РЕМОНТУ ОБЩЕГО ИМУЩЕСТВА В МНОГОКВАРТИРНОМ ДОМЕ

1. Настоящий Порядок определяет процедуру установления факта воспрепятствования проведению работ по капитальному ремонту общего имущества в многоквартирном доме, в том числе недопуска собственником, лицом, осуществляющим управление многоквартирным домом, либо лицом, выполняющим работы по содержанию и ремонту общего имущества в многоквартирном доме, подрядной организации к проведению таких работ.

2. Настоящий Порядок распространяется на правоотношения, связанные с проведением капитального ремонта общего имущества в многоквартирных домах, включенных в региональную программу капитального ремонта общего имущества в многоквартирных домах на территории Иркутской области на 2014 - 2043 годы, утвержденную постановлением Правительства Иркутской области от 20 марта 2014 года № 138-пп.

3. Под воспрепятствованием проведению работ по капитальному ремонту общего имущества в многоквартирном доме для целей настоящего Порядка понимается создание условий (путем действия или бездействия) со стороны собственника(ков) помещения(й) в многоквартирном доме, лица, осуществляющего управление многоквартирным домом, либо лица, выполняющего работы по содержанию и ремонту общего имущества в многоквартирном доме, делающих невозможным оказание услуг и (или) выполнение работ по капитальному ремонту общего имущества в многоквартирном доме (в том числе завершения ранее начатых оказания услуг и (или) выполнения работ) подрядной организацией, с которой Региональным оператором заключен договор об оказании услуг и (или) проведения работ по капитальному ремонту в соответствующем многоквартирном доме (далее соответственно – воспрепятствование проведению капитального ремонта, недопуск подрядной организации).

4. В целях установления факта воспрепятствования проведению капитального ремонта подрядная организация не позднее одного рабочего дня со дня ее недопуска к общему имуществу в многоквартирном доме направляет в адрес Регионального оператора информацию о таком обстоятельстве.

5. Региональный оператор не позднее семи рабочих дней со дня получения информации, указанной в пункте 4 настоящего Порядка, формирует комиссию по установлению факта воспрепятствования проведению капитального ремонта (далее – комиссия).

6. В состав комиссии включаются представитель(и) Регионального оператора и подрядной организации в обязательном порядке, а также представитель(и) органа местного самоуправления муниципального образования Иркутской области, на территории которого расположен многоквартирный дом, в отношении которого устанавливается факт воспрепятствования проведению капитального ремонта, и(или) лица, осуществляющего управление многоквартирным домом, и (или) лица, выполняющего работы по содержанию и ремонту общего имущества в многоквартирном доме, и(или) собственников помещений в многоквартирном доме, уполномоченный участвовать в приемке оказанных услуг и (или) выполненных работ по капитальному ремонту общего имущества в многоквартирном доме, в том числе подписывать соответствующие акты.

7. Председателем комиссии является представитель Регионального оператора.

8. Представители, включенные в состав комиссии, уведомляются Региональным оператором о дате и времени проведения осмотра общего имущества в многоквартирном доме, в отношении которого устанавливается факт воспрепятствования проведению капитального ремонта, не позднее чем за два рабочих дня до даты его проведения посредством телекоммуникационной связи.

9. По результатам осмотра Региональным оператором при установлении обстоятельств, свидетельствующих о недопуске подрядной организации, составляется акт об установлении факта воспрепятствования проведению капитального ремонта, форма которого утверждается правовым актом министерства жилищной политики, энергетики и транспорта Иркутской области (далее – акт).

10. Акт подписывается всеми представителями, включенными в состав комиссии, в двух экземплярах, один для Регионального оператора, второй для подрядной организации.

Ознакомление с актом представителей сторон, препятствующих допуску подрядной организации к общему имуществу в многоквартирном доме, осуществляется под роспись.

11. В случае несогласия с результатом осмотра общего имущества в многоквартирном доме представители, включенные в состав комиссии, вправе выразить свое особое мнение в письменной форме и приложить его к акту.

12. В случае отказа (уклонения) представителя, включенного в состав комиссии, и (или) представителя стороны, препятствующей допуску подрядной организации к общему имуществу в многоквартирном доме от подписания акта, в акт вносится соответствующая запись.

Министр жилищной политики, энергетики и транспорта Иркутской области
А.М. Сулейменов

ЗАКОН
ИРКУТСКОЙ ОБЛАСТИ

О ВНЕСЕНИИ ИЗМЕНЕНИЙ В ЗАКОН ИРКУТСКОЙ ОБЛАСТИ «О МЕЖБЮДЖЕТНЫХ ТРАНСФЕРТАХ И НОРМАТИВАХ ОТЧИСЛЕНИЙ ДОХОДОВ В МЕСТНЫЕ БЮДЖЕТЫ»

Статья 1

Внести в Закон Иркутской области от 22 октября 2013 года № 74-ОЗ «О межбюджетных трансфертах и нормативах отчислений доходов в местные бюджеты» (Ведомости Законодательного Собрания Иркутской области, 2013, № 2, т. 1; 2014, № 6, № 16, № 19; 2015, № 29, т. 1; 2016, № 45) следующие изменения:

1) в приложении 1:

в абзаце третьем пункта 2 слова «предоставляемых бюджетных» заменить словами «предоставления муниципальных»;

приложения 1, 2 к Порядку распределения дотаций на выравнивание бюджетной обеспеченности поселений изложить в новой редакции (прилагаются);

2) приложение 4 изложить в новой редакции (прилагается);

3) приложение 9 изложить в новой редакции (прилагается).

Статья 2

Настоящий Закон вступает в силу с 1 января 2018 года, но не ранее чем после дня его официального опубликования.

Губернатор Иркутской области
С.Г. Левченко

г. Иркутск
28 ноября 2017 года
№ 84-ОЗ

Приложение 1
к Закону Иркутской области
от 28 ноября 2017 года № 84-ОЗ
«О внесении изменений в Закон Иркутской области «О межбюджетных трансфертах и нормативах отчислений доходов в местные бюджеты»

«Приложение 1
к Порядку распределения дотаций на выравнивание бюджетной обеспеченности поселений

РАСЧЕТ
размера дотации на выравнивание бюджетной обеспеченности городских поселений (включая городские округа)

1. Размер дотации на выравнивание бюджетной обеспеченности поселений i-му городскому поселению (городскому округу) (Дi) определяется по следующей формуле:

$$Д_i = МАКС(С_i; Д_i^{ПЛ}), \quad (1)$$

где $С_i$ – объем средств, необходимый для доведения уровня бюджетной обеспеченности i-го городского поселения (городского округа) до уровня, установленного в качестве критерия выравнивания финансовых возможностей городских поселений (включая городские округа);

$Д_i^{ПЛ}$ – размер дотации на выравнивание бюджетной обеспеченности поселений i-му городскому поселению (городскому округу), утвержденный на соответствующий год планового периода в соответствии с законом Иркутской области об областном бюджете. В случаях внесения федеральными законами изменений, приводящих к увеличению расходов и (или) снижению доходов областного бюджета, $Д_i^{ПЛ}$ принимается равным 0.

2. Право на получение средств, необходимых для доведения уровня бюджетной обеспеченности городских поселений (включая городские округа) до уровня, установленного в качестве критерия выравнивания финансовых возможностей городских поселений (включая городские округа), имеют все городские поселения (включая городские округа) Иркутской области, уровень бюджетной обеспеченности которых не превышает уровень, установленный в качестве критерия выравнивания финансовых возможностей городских поселений (включая городские округа).

Объем средств, необходимый для доведения уровня бюджетной обеспеченности i-го городского поселения (городского округа) до уровня, установленного в качестве критерия выравнивания финансовых возможностей городских поселений (включая городские округа) ($С_i$), определяется по следующей формуле (при условии, что $С_i > 0$):

$$С_i = \frac{ПД^{ГП}}{\sum Н_i} \times (БО^{КрГП} - БО_i) \times ИБР_i \times Н_i \quad (2)$$

где $ПД^{ГП}$ – расчетная сумма налоговых доходов по всем городским поселениям (включая городские округа) Иркутской области без учета налоговых доходов по дополнительным нормативам отчислений в местные бюджеты от налога на доходы физических лиц, рассчитывается в порядке, установленном финансовым органом Иркутской области. Данный показатель используется только для сопоставления бюджетной обеспеченности муниципальных образований Иркутской области и не является прогнозной оценкой доходной базы местных бюджетов;

$Н_i$ – численность постоянного населения i-го городского поселения (городского округа) по данным статистического бюллетеня Иркутскстата «Численность населения»;

$БО^{КрГП}$ – критерий выравнивания финансовых возможностей городских поселений (включая городские округа), определенный в соответствии с приложением 2 к настоящему Закону;

$БО_i$ – уровень бюджетной обеспеченности i-го городского поселения (городского округа), определенный в соответствии с пунктом 3 настоящего Расчета;

$ИБР_i$ – индекс расходов бюджета i-го городского поселения (городского округа), определенный в соответствии с пунктом 9 настоящего Расчета.

3. Уровень бюджетной обеспеченности i-го городского поселения (городского округа) ($БО_i$) определяется по следующей формуле:

$$БО_i = \frac{ИНП_i}{ИБР_i}, \quad (3)$$

где $ИНП_i$ – индекс налогового потенциала i-го городского поселения (городского округа).

4. Индекс налогового потенциала i-го городского поселения (городского округа) ($ИНП_i$) определяется по следующей формуле:

$$ИНП_i = \frac{НП_i}{НП} + 0{,}25 \times \frac{РП_i - НП_i}{НП}, \quad (4)$$

где $НП_i$ – показатель среднедушевых налоговых доходов i-го городского поселения (городского округа), определенный в соответствии с пунктом 5 настоящего Расчета;

НП – показатель среднедушевых налоговых доходов всех городских поселений (включая городские округа) Иркутской области, определенный в соответствии с пунктом 6 настоящего Расчета;

$РП_i$ – показатель среднедушевых налоговых доходов i-го городского поселения (городского округа), рассчитанный в соответствии с пунктом 8 настоящего Расчета.

5. Показатель среднедушевых налоговых доходов i-го городского поселения (городского округа) ($НП_i$) определяется по следующей формуле:

$$НП_i = \sum_{j=1}^{4} НП_{ij}, \quad (5)$$

где $НП_{ij} = \frac{УП_{ij}}{УП_j} \times \frac{ПП_j}{\sum Н_i}$, при этом если $УП_j < 0$, то $НП_{ij} = -\frac{УП_{ij}}{УП_j} \times \frac{ПП_j}{\sum Н_i}$,

где $НП_{ij}$ – показатель среднедушевых налоговых доходов i-го городского поселения (городского округа) по j-му виду дохода;

$УП_{ij}$ – показатель среднедушевых поступлений в контингенте i-го городского поселения (городского округа) по j-му виду дохода, рассчитанный в соответствии с пунктом 7 настоящего Расчета;

$УП_j$ – показатель среднедушевых поступлений в контингенте всех городских поселений (включая городские округа) Иркутской области по j-му виду дохода, рассчитанный в соответствии с пунктом 7 настоящего Расчета;

$ПП_j$ – прогнозируемый объем поступлений по j-му виду дохода, мобилизуемого с территории Иркутской области в консолидированный бюджет Иркутской области, на очередной финансовый год и плановый период в доле, зачисляемой в бюджеты городских поселений (включая городские округа) по наименьшему нормативу, установленному бюджетным законодательством Российской Федерации для зачисления в бюджеты городских поселений (включая городские округа), за исключением дополнительных нормативов отчислений в местные бюджеты от налога на доходы физических лиц. Рассчитывается в порядке, установленном финансовым органом Иркутской области. Данный показатель используется только для сопоставления бюджетной обеспеченности муниципальных образований Иркутской области и не является прогнозной оценкой доходной базы местных бюджетов.

6. Показатель среднедушевых налоговых доходов всех городских поселений (включая городские округа) Иркутской области (НП) определяется по следующей формуле:

$$НП = \frac{ПП}{\sum Н_i}, \quad (6)$$

где

$$ПП = \sum ПП_j. \quad (7)$$

7. Показатель среднедушевых поступлений для i-го городского поселения (городского округа) рассчитывается в следующем порядке:

1) по налогу на доходы физических лиц ($УП_{i,1}$):

$$УП_{i,1} = \frac{0{,}40 \times К_{пред.отч.,i} + 0{,}60 \times К_{отч.,i}}{Н_i}, \quad (8)$$

2) по единому сельскохозяйственному налогу ($УП_{i,2}$):

$$УП_{i,2} = \frac{0{,}40 \times Е_{пред.отч.,i} + 0{,}60 \times Е_{отч.,i}}{Н_i}, \quad (9)$$

3) по налогу на имущество физических лиц ($УП_{i,3}$):

$$УП_{i,3} = \frac{0{,}40 \times Е_{пред.отч.,i} + 0{,}60 \times Е_{отч.,i}}{Н_i}, \quad (10)$$

4) по земельному налогу ($УП_{i,4}$):

$$УП_{i,4} = \frac{0{,}40 \times Е_{пред.отч.,i} + 0{,}60 \times Е_{отч.,i}}{Н_i}, \quad (11)$$

где $К_{пред.отч.,i}$ ($К_{отч.,i}$) – поступления налога на доходы физических лиц в консолидированный бюджет Иркутской области с территории i-го городского поселения (городского округа) за предшествующий отчетному финансовый год (отчетный финансовый год);

$Е_{пред.отч.,i}$ ($Е_{отч.,i}$) – начисления по соответствующему виду дохода в контингенте i-го городского поселения (городского округа) за предшествующий отчетному финансовый год (отчетный финансовый год).

8. Показатель среднедушевых налоговых доходов i-го городского поселения (городского округа) ($РП_i$) определяется по следующей формуле:

$$РП_i = \sum_{j=1}^{4} РП_{ij}, \quad (12)$$

где $РП_{ij} = \frac{УП_{тек.,ij}}{УП_{тек.,j}} \times \frac{ПП_j}{\sum Н_i}$, при этом если $УП_{тек.,j} < 0$, то $РП_{ij} = -\frac{УП_{тек.,ij}}{УП_{тек.,j}} \times \frac{ПП_j}{\sum Н_i}$,

где $РП_{ij}$ – показатель среднедушевых налоговых доходов i-го городского поселения (городского округа) по j-му виду дохода;

$УП_{тек.,ij}$ – начисления (поступления) за 1-е полугодие текущего финансового года в контингенте i-го городского поселения (городского округа) по j-му виду доходов, перечисленных в пункте 7 настоящего Расчета, на одного жителя i-го городского поселения (городского округа);

$УП_{тек.,j}$ – начисления (поступления) за 1-е полугодие текущего финансового года в контингенте всех городских поселений (включая городские округа) Иркутской области по j-му виду доходов, перечисленных в пункте 7 настоящего Расчета, на одного жителя.

9. Индекс расходов бюджета i-го городского поселения (городского округа) (ИБРi) определяется по следующей формуле:

$$ИБР_i = \frac{(0{,}4 \times К_i^{СТОИМ} + 0{,}6 \times К_i^{М} \times К_i^{У}) \times \sum Н_i}{\sum((0{,}4 \times К_i^{СТОИМ} + 0{,}6 \times К_i^{М} \times К_i^{У}) \times Н_i)}, \quad (13)$$

где $К_i^{СТОИМ}$ – коэффициент стоимости предоставления муниципальных услуг i-го городского поселения (городского округа);

$К_i^{М}$ – коэффициент масштаба i-го городского поселения (городского округа);

$К_i^{У}$ – коэффициент урбанизации i-го городского поселения (городского округа).

Рассчитанные оценки индекса расходов бюджетов городских поселений (городских округов) не являются планируемыми или рекомендуемыми показателями, определяющими расходы бюджетов городских поселений (городских округов), и используются только для расчета бюджетной обеспеченности городских поселений (городских округов) в целях распределения межбюджетных трансфертов.

10. Коэффициент стоимости предоставления муниципальных услуг i-го городского поселения (городского округа) ($К_i^{СТОИМ}$) определяется по следующей формуле:

$$К_i^{СТОИМ} = \frac{РК_i}{РК} \times \frac{К_i^{ОТД}}{К^{ОТД}} \times К_i^{ТР}, \quad (14)$$

где $РК_i$ – районный коэффициент и процентная надбавка к заработной плате за стаж работы в районах Крайнего Севера и приравненных к ним местностях, в иных местностях Иркутской области работников бюджетной сферы i-го городского поселения (городского округа);

РК – средневзвешенные районные коэффициенты и процентные надбавки к заработной плате за стаж работы в районах Крайнего Севера и приравненных к ним местностях, в иных местностях Иркутской области работников бюджетной сферы городских поселений (городских округов);

$К_i^{ОТД}$ – коэффициент отдаленности i-го городского поселения (городского округа);

$К^{ОТД}$ – средневзвешенный коэффициент отдаленности;

$К_i^{ТР}$ – коэффициент транспортной доступности i-го городского поселения (городского округа).

11. Средневзвешенные районные коэффициенты и процентные надбавки к заработной плате за стаж работы в районах Крайнего Севера и приравненных к ним местностях, в иных местностях Иркутской области работников бюджетной сферы городских поселений (городских округов) (РК) определяются по следующей формуле:

$$РК = \frac{\sum(РК_i \times Н_i)}{\sum Н_i}. \quad (15)$$

12. Коэффициент отдаленности i-го городского поселения (городского округа) ($К_i^{ОТД}$) устанавливается:

для городского поселения (городского округа), расположенного на территории, отнесенной к районам Крайнего Севера и приравненным к ним местностям, имеющей выход на железнодорожную магистраль, – 1,1;

для городского поселения (городского округа), расположенного на территории, отнесенной к районам Крайнего Севера и приравненным к ним местностям, не имеющей выхода на железнодорожную магистраль, – 1,6;

в остальных случаях – 1.

13. Средневзвешенный коэффициент отдаленности ($К^{ОТД}$) определяется по следующей формуле:

$$К^{ОТД} = \frac{\sum(К_i^{ОТД} \times Н_i)}{\sum Н_i}. \quad (16)$$

14. Коэффициент транспортной доступности i-го городского поселения (городского округа) ($К_i^{ТР}$) устанавливается:

для городского поселения (городского округа), расположенного на территориях, отнесенных к районам Крайнего Севера и приравненным к ним местностям, – 1,5;

в остальных случаях – 1.

15. Коэффициент масштаба i-го городского поселения (городского округа) ($К_i^{М}$) определяется по следующей формуле:

$$К_i^{М} = 0{,}2 \times \frac{\frac{\sum Н_i}{N}}{Н_i} + 0{,}8, \quad (17)$$

где N – количество городских поселений (городских округов) Иркутской области.

16. Коэффициент урбанизации i-го городского поселения (городского округа) ($К_i^{У}$) определяется по следующей формуле:

$$К_i^{У} = \frac{1 + \frac{НГ_i}{Н_i}}{1 + \frac{\sum НГ_i}{\sum Н_i}}, \quad (18)$$

где $НГ_i$ – численность постоянного городского населения i-го городского поселения (городского округа) по данным статистического бюллетеня Иркутскстата «Численность населения».».

Приложение 2
к Закону Иркутской области
от 28 ноября 2017 года № 84-ОЗ
«О внесении изменений в Закон Иркутской области «О межбюджетных трансфертах и нормативах отчислений доходов в местные бюджеты»

«Приложение 2
к Порядку распределения дотаций на выравнивание бюджетной обеспеченности поселений

РАСЧЕТ
размера дотации на выравнивание бюджетной обеспеченности сельских поселений

1. Размер дотации на выравнивание бюджетной обеспеченности поселений j-му сельскому поселению (Дj) определяется по следующей формуле:

$$Д_j = МАКС(С_j; Д_j^{ПЛ}), \quad (1)$$

где $С_j$ – объем средств, необходимый для доведения уровня бюджетной обеспеченности j-го сельского поселения до уровня, установленного в качестве критерия выравнивания финансовых возможностей сельских поселений;

$Д_j^{ПЛ}$ – размер дотации на выравнивание бюджетной обеспеченности поселений j-му сельскому поселению, утвержденный на соответствующий год планового периода в соответствии с законом Иркутской области об областном бюджете. В случаях внесения федеральными законами изменений, приводящих к увеличению расходов и (или) снижению доходов областного бюджета, $Д_j^{ПЛ}$ принимается равным 0.

2. Право на получение средств, необходимых для доведения уровня бюджетной обеспеченности сельских поселений до уровня, установленного в качестве критерия выравнивания финансовых возможностей сельских поселений, имеют все сельские поселения Иркутской области, уровень бюджетной обеспеченности которых не превышает уровень, установленный в качестве критерия выравнивания финансовых возможностей сельских поселений.

Объем средств, необходимый для доведения уровня бюджетной обеспеченности j-го сельского поселения до уровня, установленного в качестве критерия выравнивания финансовых возможностей сельских поселений ($С_j$), определяется по следующей формуле (при условии, что $С_j > 0$):

$$С_j = \frac{ПД^{СП}}{\sum Н_j} \times (БО^{КрСП} - БО_j) \times ИБР_j \times Н_j, \quad (2)$$

где $ПД^{СП}$ – расчетная сумма налоговых доходов по всем сельским поселениям Иркутской области без учета налоговых доходов по дополнительным нормативам отчислений в местные бюджеты от налога на доходы физических лиц, рассчитывается в порядке, установленном финансовым органом Иркутской области. Данный показатель используется только для сопоставления бюджетной обеспеченности муниципальных образований Иркутской области и не является прогнозной оценкой доходной базы местных бюджетов;

$Н_j$ – численность постоянного населения j-го сельского поселения по данным статистического бюллетеня Иркутскстата «Численность населения»;

$БО^{КрСП}$ – критерий выравнивания финансовых возможностей сельских поселений, определенный в соответствии с приложением 2 к настоящему Закону;

$БО_j$ – уровень бюджетной обеспеченности j-го сельского поселения, определенный в соответствии с пунктом 3 настоящего Расчета;

$ИБР_j$ – индекс расходов бюджета j-го сельского поселения, определенный в соответствии с пунктом 9 настоящего Расчета.

3. Уровень бюджетной обеспеченности j-го сельского поселения ($БО_j$) определяется по следующей формуле:

$$БО_j = \frac{ИНП_j}{ИБР_j}, \quad (3)$$

где $ИНП_j$ – индекс налогового потенциала j-го сельского поселения.

4. Индекс налогового потенциала j-го сельского поселения ($ИНП_j$) определяется по следующей формуле:

$$ИНП_j = \frac{НП_j}{НП} + 0{,}25 \times \frac{РП_j - НП_j}{НП}, \quad (4)$$

где $НП_j$ – показатель среднедушевых налоговых доходов j-го сельского поселения, определенный в соответствии с пунктом 5 настоящего Расчета;

НП – показатель среднедушевых налоговых доходов всех сельских поселений Иркутской области, определенный в соответствии с пунктом 6 настоящего Расчета;

$РП_j$ – показатель среднедушевых налоговых доходов j-го сельского поселения, рассчитанный в соответствии с пунктом 8 настоящего Расчета.

5. Показатель среднедушевых налоговых доходов j-го сельского поселения ($НП_j$) определяется по следующей формуле:

$$НП_j = \sum_{u=1}^{4} НП_{ju}, \quad (5)$$

где $НП_{ju} = \frac{УП_{ju}}{УП_u} \times \frac{ПП_u}{\sum Н_j}$, при этом если $УП_u < 0$, то $НП_{ju} = -\frac{УП_{ju}}{УП_u} \times \frac{ПП_u}{\sum Н_j}$,

где $НП_{ju}$ – показатель среднедушевых налоговых доходов j-го сельского поселения по u-му виду дохода;

$УП_{ju}$ – показатель среднедушевых поступлений в контингенте j-го сельского поселения по u-му виду дохода, рассчитанный в соответствии с пунктом 7 настоящего Расчета;

$УП_u$ – показатель среднедушевых поступлений в контингенте всех сельских поселений Иркутской области по u-му виду дохода, рассчитанный в соответствии с пунктом 7 настоящего Расчета;

$ПП_u$ – прогнозируемый объем поступлений по u-му виду дохода, мобилизуемого с территории Иркутской области в консолидированный бюджет Иркутской области, на очередной финансовый год и плановый период в доле, зачисляемой в бюджеты сельских поселений по нормативам, установленным бюджетным законодательством Российской Федерации для зачисления в бюджеты сельских поселений, за исключением дополнительных нормативов отчислений в местные бюджеты от налога на доходы физических лиц. Рассчитывается в порядке, установленном финансовым органом Иркутской области. Данный показатель используется только для сопоставления бюджетной обеспеченности муниципальных образований Иркутской области и не является прогнозной оценкой доходной базы местных бюджетов.

6. Показатель среднедушевых налоговых доходов всех сельских поселений Иркутской области ($НП$) определяется по следующей формуле:

$$НП = \frac{ПП}{\sum Н_j}, \quad (6)$$

где

$$ПП = \sum ПП_u. \quad (7)$$

7. Показатель среднедушевых поступлений для j-го сельского поселения рассчитывается в следующем порядке:

1) по налогу на доходы физических лиц ($УП_{j,1}$):

$$УП_{j,1} = \frac{0{,}40 \times К_{пред.отч.,j} + 0{,}60 \times К_{отч.,j}}{Н_j}, \quad (8)$$

2) по единому сельскохозяйственному налогу ($УП_{j,2}$):

$$УП_{j,2} = \frac{0{,}40 \times Е_{пред.отч.,j} + 0{,}60 \times Е_{отч.,j}}{Н_j}, \quad (9)$$

3) по налогу на имущество физических лиц ($УП_{j,3}$):

$$УП_{j,3} = \frac{0{,}40 \times Е_{пред.отч.,j} + 0{,}60 \times Е_{отч.,j}}{Н_j}, \quad (10)$$

4) по земельному налогу ($УП_{j,4}$):

$$УП_{j,4} = \frac{0{,}40 \times Е_{пред.отч.,j} + 0{,}60 \times Е_{отч.,j}}{Н_j}, \quad (11)$$

где $К_{пред.отч.,j}$ ($К_{отч.,j}$) – поступления налога на доходы физических лиц в консолидированный бюджет Иркутской области с территории j-го сельского поселения за предшествующий отчетному финансовый год (отчетный финансовый год);

$Е_{пред.отч.,j}$ ($Е_{отч.,j}$) – начисления по соответствующему виду дохода в контингенте j-го сельского поселения за предшествующий отчетному финансовый год (отчетный финансовый год).

8. Показатель среднедушевых налоговых доходов j-го сельского поселения ($РП_j$) определяется по следующей формуле:

$$РП_j = \sum_{u=1}^{4} РП_{ju}, \quad (12)$$

где $РП_{ju} = \frac{УП_{тек.,ju}}{УП_{тек.,u}} \times \frac{ПП_u}{\sum Н_j}$, при этом если $УП_{тек.,u} < 0$, то $РП_{ju} = -\frac{УП_{тек.,ju}}{УП_{тек.,u}} \times \frac{ПП_u}{\sum Н_j}$,

где $РП_{ju}$ – показатель среднедушевых налоговых доходов j-го сельского поселения по u-му виду дохода;

$УП_{тек.,ju}$ – начисления (поступления) за 1-е полугодие текущего финансового года в контингенте j-го сельского поселения по u-му виду доходов, перечисленных в пункте 7 настоящего Расчета, на одного жителя j-го сельского поселения;

$УП_{тек.,u}$ – начисления (поступления) за 1-е полугодие текущего финансового года в контингенте всех сельских поселений Иркутской области по u-му виду доходов, перечисленных в пункте 7 настоящего Расчета, на одного жителя.

9. Индекс расходов бюджета j-го сельского поселения (ИБРj) определяется по следующей формуле:

$$ИБР_j = \frac{(0{,}4 \times К_j^{СТОИМ} + 0{,}6 \times К_j^{М}) \times \sum Н_j}{\sum((0{,}4 \times К_j^{СТОИМ} + 0{,}6 \times К_j^{М}) \times Н_j)}, \quad (13)$$

где $К_j^{СТОИМ}$ – коэффициент стоимости предоставления муниципальных услуг j-го сельского поселения;

$К_j^{М}$ – коэффициент масштаба j-го сельского поселения.

Рассчитанные оценки индекса расходов бюджетов сельских поселений не являются планируемыми или рекомендуемыми показателями, определяющими расходы бюджетов сельских поселений, и используются только для расчета бюджетной обеспеченности сельских поселений в целях распределения межбюджетных трансфертов.

10. Коэффициент стоимости предоставления муниципальных услуг j-го сельского поселения ($К_j^{СТОИМ}$) определяется по следующей формуле:

$$К_j^{СТОИМ} = \frac{РК_j}{РК} \times \frac{К_j^{ОТД}}{К^{ОТД}} \times К_j^{ТР}, \quad (14)$$

где $РК_j$ – районный коэффициент и процентная надбавка к заработной плате за стаж работы в районах Крайнего Севера и приравненных к ним местностях, в иных местностях Иркутской области работников бюджетной сферы j-го сельского поселения;

РК – средневзвешенные районные коэффициенты и процентные надбавки к заработной плате за стаж работы в районах Крайнего Севера и приравненных к ним местностях, в иных местностях Иркутской области работников бюджетной сферы сельских поселений;

$К_j^{ОТД}$ – коэффициент отдаленности j-го сельского поселения;

$К^{ОТД}$ – средневзвешенный коэффициент отдаленности;

$К_j^{ТР}$ – коэффициент транспортной доступности j-го сельского поселения.

11. Средневзвешенные районные коэффициенты и процентные надбавки к заработной плате за стаж работы в районах Крайнего Севера и приравненных к ним местностях, в иных местностях Иркутской области работников бюджетной сферы сельских поселений (РК) определяются по следующей формуле:

$$РК = \frac{\sum(РК_j \times Н_j)}{\sum Н_j}. \quad (15)$$

12. Коэффициент отдаленности j-го сельского поселения ($К_j^{ОТД}$) устанавливается:

для сельского поселения, расположенного на территории, отнесенной к районам Крайнего Севера и приравненным к ним местностям, имеющей выход на железнодорожную магистраль, – 1,1;

для сельского поселения, расположенного на территории, отнесенной к районам Крайнего Севера и приравненным к ним местностям, не имеющей выхода на железнодорожную магистраль, – 1,6;

в остальных случаях – 1.

13. Средневзвешенный коэффициент отдаленности ($К^{ОТД}$) определяется по следующей формуле:

$$К^{ОТД} = \frac{\sum(К_j^{ОТД} \times Н_j)}{\sum Н_j}. \quad (16)$$

14. Коэффициент транспортной доступности j-го сельского поселения ($К_j^{ТР}$) устанавливается:

для сельского поселения, расположенного на территориях, отнесенных к районам Крайнего Севера и приравненным к ним местностям, – 1,5;

в остальных случаях – 1.

15. Коэффициент масштаба j-го сельского поселения ($К_j^{М}$) определяется по следующей формуле:

$$К_j^{М} = 0{,}2 \times \frac{\frac{\sum Н_j}{N}}{Н_j} + 0{,}8, \quad (17)$$

где N – количество сельских поселений Иркутской области.».

Приложение 3
к Закону Иркутской области
от 28 ноября 2017 года № 84-ОЗ
«О внесении изменений в Закон Иркутской области «О межбюджетных трансфертах и нормативах отчислений доходов в местные бюджеты»

«Приложение 4
к Закону Иркутской области
от 22 октября 2013 года № 74-ОЗ
«О межбюджетных трансфертах и нормативах отчислений доходов в местные бюджеты»

МЕТОДИКА
распределения дотаций на выравнивание бюджетной обеспеченности муниципальных районов (городских округов)

1. Настоящая Методика определяет порядок распределения дотаций на выравнивание бюджетной обеспеченности муниципальных районов (городских округов).

2. В настоящей Методике используются термины, применяемые в следующем значении:

индекс налогового потенциала – показатель, характеризующий относительную количественную возможность экономики муниципального района (городского округа) по сравнению со средним по Иркутской области уровнем генерировать налоговые доходы местного бюджета;

индекс расходов бюджета – относительный показатель, отражающий во сколько раз больше (меньше) средств бюджета муниципального района (городского округа) в расчете на одного жителя по сравнению со средним по всем муниципальным районам (городским округам) Иркутской области уровнем необходимо затратить для осуществления полномочий по решению вопросов местного значения муниципального района (городского округа) с учетом специфики социально-демографического состава населения и иных объективных факторов, влияющих на стоимость предоставления муниципальных услуг в расчете на одного жителя;

уровень расчетной бюджетной обеспеченности (далее – уровень бюджетной обеспеченности) – относительный показатель, отражающий во сколько раз налоговые доходы, которые могут быть получены бюджетом муниципального района (городского округа) исходя из налоговой базы (налогового потенциала) в расчете на одного жителя, больше (меньше) соответствующего показателя в среднем по всем муниципальным районам (городским округам) Иркутской области с учетом различий в структуре населения, социально-экономических, климатических, географических и иных объективных факторов и условий, влияющих на стоимость предоставления муниципальных услуг в расчете на одного жителя.

3. Объем дотаций на выравнивание бюджетной обеспеченности муниципальных районов (городских округов) (ДОБЩ) определяется исходя из необходимости достижения критерия выравнивания расчетной бюджетной обеспеченности муниципальных районов (городских округов) и рассчитывается по следующей формуле:

$$Д^{ОБЩ} = \sum Д_i, \quad (1)$$

где $Д_i$ – размер дотации на выравнивание бюджетной обеспеченности муниципальных районов (городских округов) i-му муниципальному району (городскому округу).

4. Размер дотации на выравнивание бюджетной обеспеченности муниципальных районов (городских округов) i-му муниципальному району (городскому округу) ($Д_i$) определяется по следующей формуле:

$$Д_i = Д1_i + Д2_i, \quad (2)$$

где $Д1_i$ – размер первой части дотации на выравнивание бюджетной обеспеченности муниципальных районов (городских округов) i-му муниципальному району (городскому округу);

$Д2_i$ – размер второй части дотации на выравнивание бюджетной обеспеченности муниципальных районов (городских округов) i-му муниципальному району (городскому округу).

5. Размер первой части дотации на выравнивание бюджетной обеспеченности муниципальных районов (городских округов) i-му муниципальному району (городскому округу) ($Д1_i$) определяется по следующей формуле:

$$Д1_i = МАКС(С_i; Д_i^{ПЛ}), \quad (3)$$

где $С_i$ – объем средств, необходимый для доведения уровня бюджетной обеспеченности i-го муниципального района (городского округа) до уровня, установленного в качестве критерия выравнивания расчетной бюджетной обеспеченности муниципальных районов (городских округов);

$Д_i^{ПЛ}$ – размер дотации на выравнивание бюджетной обеспеченности муниципальных районов (городских округов) i-му муниципальному району (городскому округу), утвержденный на соответствующий год планового периода в соответствии с законом Иркутской области об областном бюджете. В случаях внесения федеральными законами изменений, приводящих к увеличению расходов и (или) снижению доходов областного бюджета, $Д_i^{ПЛ}$ принимается равным 0.

6. Объем средств, необходимый для доведения уровня бюджетной обеспеченности i-го муниципального района (городского округа) до уровня, установленного в качестве критерия выравнивания расчетной бюджетной обеспеченности муниципальных районов (городских округов) ($С_i$), определяется по следующей формуле (при условии, что $С_i > 0$):

$$С_i = \frac{ПД}{Н} \times (БО^{КР} - БО_i) \times ИБР_i \times Н_i, \quad (4)$$

где ПД – расчетная сумма налоговых доходов по всем муниципальным образованиям Иркутской области (за исключением налоговых доходов по дополнительным нормативам отчислений в местные бюджеты от налога на доходы физических лиц, рассчитывается в порядке, установленном финансовым органом Иркутской области. Данный показатель используется только для сопоставления бюджетной обеспеченности муниципальных образований Иркутской области и не является прогнозной оценкой доходной базы местных бюджетов);

Н – численность постоянного населения Иркутской области по данным статистического бюллетеня Иркутскстата «Численность населения»;

$БО^{КР}$ – критерий выравнивания расчетной бюджетной обеспеченности муниципальных районов (городских округов), определенный в соответствии с приложением 5 к настоящему Закону;

$БО_i$ – уровень бюджетной обеспеченности i-го муниципального района (городского округа), определенный в соответствии с пунктом 10 настоящей Методики;

$ИБР_i$ – индекс расходов бюджета i-го муниципального района (городского округа), определенный в соответствии с пунктом 16 настоящей Методики;

$Н_i$ – численность постоянного населения i-го муниципального района (городского округа) по данным статистического бюллетеня Иркутскстата «Численность населения».

7. Размер второй части дотации на выравнивание бюджетной обеспеченности муниципальных районов (городских округов) i-му муниципальному району (городскому округу) ($Д2_i$) рассчитывается, если $\sum Д1_i < Д$, и определяется по следующей формуле (при условии, что $Д2_i > 0$):

$$Д2_i = \frac{ПД}{Н} \times (БО^{max} - БО_i^{+1}) \times ИБР_i \times Н_i, \quad (5)$$

где Д – распределяемый объем дотаций на выравнивание бюджетной обеспеченности муниципальных районов (городских округов) на соответствующий финансовый год;

$БО^{max}$ – максимальный уровень бюджетной обеспеченности муниципальных районов (городских округов);

$БО_i^{+1}$ – уровень бюджетной обеспеченности i-го муниципального района (городского округа) с учетом первой части дотации на выравнивание бюджетной обеспеченности муниципальных районов (городских округов).

8. Максимальный уровень бюджетной обеспеченности муниципальных районов (городских округов) ($БО^{max}$) определяется по следующей формуле:

$$БО^{max} = \frac{\frac{Д - \sum Д1_i}{\frac{ПД}{Н}} + \sum_{k=1}^{m}(БО_k^{+1} \times ИБР_k \times Н_k)}{\sum_{k=1}^{m}(ИБР_k \times Н_k)}, \quad (6)$$

где k – порядковый номер муниципального района (городского округа) по росту уровня бюджетной обеспеченности с учетом первой части дотации на выравнивание бюджетной обеспеченности муниципальных районов (городских округов);

m – порядковый номер муниципального района (городского округа) по росту уровня бюджетной обеспеченности с учетом первой части дотации на выравнивание бюджетной обеспеченности муниципальных районов (городских округов), для которого выполняется следующее условие:

$$БО_k^{+1} < БО^{max} < БО_{k+1}^{+1}, \quad (7)$$

где $БО_k^{+1}$ – уровень бюджетной обеспеченности k-го муниципального района (городского округа) с учетом первой части дотации на выравнивание бюджетной обеспеченности муниципальных районов (городских округов);

$БО_{k+1}^{+1}$ – уровень бюджетной обеспеченности k+1-го муниципального района (городского округа) с учетом первой части дотации на выравнивание бюджетной обеспеченности муниципальных районов (городских округов);

$ИБР_k$ – индекс расходов бюджета k-го муниципального района (городского округа);

$Н_k$ – численность постоянного населения k-го муниципального района (городского округа) по данным статистического бюллетеня Иркутскстата «Численность населения».

9. Уровень бюджетной обеспеченности i-го муниципального района (городского округа) с учетом первой части дотации на выравнивание бюджетной обеспеченности муниципальных районов (городских округов) $(БО_i^{+1})$ определяется по следующей формуле:

$$БО_i^{+1} = БО_i + \frac{Д1_i}{\frac{ПД}{Н} \times ИБР_i \times Н_i}. \quad (8)$$

10. Уровень бюджетной обеспеченности i-го муниципального района (городского округа) ($БО_i$) определяется по следующей формуле:

$$БО_i = \frac{ИНП_i}{ИБР_i}, \quad (9)$$

где $ИНП_i$ – индекс налогового потенциала i-го муниципального района (городского округа).

11. Индекс налогового потенциала i-го муниципального района (городского округа) ($ИНП_i$) определяется по следующей формуле:

$$ИНП_i = \frac{НП_i}{НП} + 0{,}25 \times \frac{РП_i - НП_i}{НП}, \quad (10)$$

где $НП_i$ – показатель среднедушевых налоговых доходов i-го муниципального района (городского округа), определенный в соответствии с пунктом 12 настоящей Методики;

$НП$ – показатель среднедушевых налоговых доходов всех муниципальных районов (городских округов) Иркутской области, определенный в соответствии с пунктом 13 настоящей Методики;

$РП_i$ – показатель среднедушевых налоговых доходов i-го муниципального района (городского округа), рассчитанный в соответствии с пунктом 15 настоящей Методики.

12. Показатель среднедушевых налоговых доходов i-го муниципального района (городского округа) ($НП_i$) определяется по следующей формуле:

$$НП_i = \sum_{j=1}^{7} НП_{ij}, \quad (11)$$

где $НП_{ij} = \frac{УП_{ij}}{УП_j} \times \frac{ПП_j}{Н}$, при этом если $УП_j < 0$, то $НП_{ij} = -\frac{УП_{ij}}{УП_j} \times \frac{ПП_j}{Н}$,

где $НП_{ij}$ – показатель среднедушевых налоговых доходов i-го муниципального района (городского округа) по j-му виду дохода;

$УП_{ij}$ – показатель среднедушевых поступлений в контингенте i-го муниципального района (городского округа) по j-му виду дохода, рассчитанный в соответствии с пунктом 14 настоящей Методики;

$УП_j$ – показатель среднедушевых поступлений в контингенте всех муниципальных районов (городских округов) по j-му виду дохода, рассчитанный в соответствии с пунктом 14 настоящей Методики;

$ПП_j$ – прогнозируемый объем поступлений по j-му виду дохода, мобилизуемого с территории Иркутской области в консолидированный бюджет Иркутской области, на очередной финансовый год и плановый период в доле, зачисляемой в бюджеты муниципальных районов (городских округов) по наименьшему нормативу, установленному бюджетным законодательством Российской Федерации для зачисления в бюджеты муниципальных районов (городских округов), на очередной финансовый год и плановый период, за исключением дополнительных нормативов отчислений в местные бюджеты от налога на доходы физических лиц (рассчитывается в порядке, установленном финансовым органом Иркутской области. Данный показатель используется только для сопоставления бюджетной обеспеченности муниципальных образований и не является прогнозной оценкой доходной базы местных бюджетов).

13. Показатель среднедушевых налоговых доходов всех муниципальных районов (городских округов) Иркутской области ($НП$) определяется по следующей формуле:

$$НП = \frac{ПП}{Н}, \quad (12)$$

где

$$ПП = \sum ПП_j. \quad (13)$$

14. Показатель среднедушевых поступлений i-го муниципального района (городского округа) рассчитывается в следующем порядке:

1) по налогу на доходы физических лиц ($УП_{i,1}$):

$$УП_{i,1} = \frac{0{,}40 \times К_{пред.отч.,i} + 0{,}60 \times К_{отч.,i}}{Н_i}, \quad (14)$$

2) по единому налогу на вмененный доход для отдельных видов деятельности ($УП_{i,2}$):

$$УП_{i,2} = \frac{(0{,}40 \times \frac{Е_{пред.отч.,i}}{КД_{пред.отч.}} + 0{,}60 \times \frac{Е_{отч.,i}}{КД_{отч.}}) \times КД_{тек.}}{Н_i}, \quad (15)$$

3) по единому сельскохозяйственному налогу ($УП_{i,3}$):

$$УП_{i,3} = \frac{0{,}40 \times Е_{пред.отч.,i} + 0{,}60 \times Е_{отч.,i}}{Н_i}, \quad (16)$$

4) по налогу на имущество физических лиц ($УП_{i,4}$):

$$УП_{i,4} = \frac{0{,}40 \times Е_{пред.отч.,i} + 0{,}60 \times Е_{отч.,i}}{Н_i}, \quad (17)$$

5) по земельному налогу ($УП_{i,5}$):

$$УП_{i,5} = \frac{0{,}40 \times Е_{пред.отч.,i} + 0{,}60 \times Е_{отч.,i}}{Н_i}, \quad (18)$$

6) по налогу, взимаемому в связи с применением патентной системы налогообложения ($УП_{i,6}$):

$$УП_{i,6} = \frac{0{,}40 \times Е_{пред.отч.,i} + 0{,}60 \times Е_{отч.,i}}{Н_i}, \quad (19)$$

7) по налогу, взимаемому в связи с применением упрощенной системы налогообложения ($УП_{i,7}$):

$$УП_{i,7} = \frac{0{,}40 \times Е_{пред.отч.,i} + 0{,}60 \times Е_{отч.,i}}{Н_i}, \quad (20)$$

где $Е_{пред.отч.,i}$ ($Е_{отч.,i}$) – начисления по соответствующему виду дохода в контингенте i-го муниципального района (городского округа) за предшествующий отчетному финансовый год (отчетный финансовый год);

$К_{пред.отч,i}$ ($К_{отч.,i}$) – поступления налога на доходы физических лиц в консолидированный бюджет Иркутской области с территории i-го муниципального района (городского округа) за предшествующий отчетному финансовый год (отчетный финансовый год);

$КД_{пред.отч.}$ ($КД_{отч.}$, $КД_{тек.}$) – коэффициент-дефлятор на год, предшествующий отчетному (отчетный финансовый год, текущий финансовый год), учитывающий изменение потребительских цен на товары (работы, услуги) в Российской Федерации в предшествующем периоде. Определяется и подлежит официальному опубликованию в порядке, установленном Правительством Российской Федерации.

15. Показатель среднедушевых налоговых доходов i-го муниципального района (городского округа) ($РП_i$) определяется по следующей формуле:

$$РП_i = \sum_{j=1}^{7} РП_{ij}, \quad (21)$$

где $РП_{ij} = \frac{УП_{тек.,ij}}{УП_{тек.,j}} \times \frac{ПП_j}{Н}$, при этом если $УП_{тек.,j} < 0$, то $РП_{ij} = -\frac{УП_{тек.,ij}}{УП_{тек.,j}} \times \frac{ПП_j}{Н}$,

где $РП_{ij}$ – показатель среднедушевых налоговых доходов i-го муниципального района (городского округа) по j-му виду дохода;

$УП_{тек.,ij}$ – начисления (поступления) за 1-е полугодие текущего финансового года в контингенте i-го муниципального района (городского округа) по j-му виду доходов, перечисленных в пункте 14 настоящей Методики, на одного жителя i-го муниципального района (городского округа);

$УП_{тек.,j}$ – начисления (поступления) за 1-е полугодие текущего финансового года в контингенте всех муниципальных районов (городских округов) Иркутской области по j-му виду доходов, перечисленных в пункте 14 настоящей Методики, на одного жителя.

16. Индекс расходов бюджета i-го муниципального района (городского округа) (ИБРi) определяется по следующей формуле:

$$ИБР_i = \frac{(0{,}4 \times К_i^{СТОИМ} + 0{,}6 \times К_i^{М} \times (0{,}5 \times К_i^{СТР} + 0{,}5 \times К_i^{У})) \times \sum Н_i}{\sum((0{,}4 \times К_i^{СТОИМ} + 0{,}6 \times К_i^{М} \times (0{,}5 \times К_i^{СТР} + 0{,}5 \times К_i^{У})) \times Н_i)}, \quad (22)$$

где $К_i^{СТОИМ}$ – коэффициент стоимости предоставления муниципальных услуг i-го муниципального района (городского округа);

$К_i^{М}$ – коэффициент масштаба i-го муниципального района (городского округа);

$К_i^{СТР}$ – коэффициент структуры потребителей муниципальных услуг i-го муниципального района (городского округа);

$К_i^{У}$ – коэффициент урбанизации i-го муниципального района (городского округа).

Рассчитанные оценки индекса расходов бюджетов муниципальных районов (городских округов) не являются планируемыми или рекомендуемыми показателями, определяющими расходы бюджетов муниципальных районов (городских округов), и используются только для расчета бюджетной обеспеченности муниципальных районов (городских округов) в целях распределения межбюджетных трансфертов.

17. Коэффициент стоимости предоставления муниципальных услуг i-го муниципального района (городского округа) ($К_i^{СТОИМ}$) определяется по следующей формуле:

$$К_i^{СТОИМ} = \frac{РК_i}{РК} \times \frac{К_i^{ОТД}}{К^{ОТД}} \times \frac{ПМ_i}{ПМ}, \quad (23)$$

где $РК_i$ – районный коэффициент и процентная надбавка к заработной плате за стаж работы в районах Крайнего Севера и приравненных к ним местностях, в иных местностях Иркутской области работников бюджетной сферы i-го муниципального района (городского округа);

РК – средневзвешенные районные коэффициенты и процентные надбавки к заработной плате за стаж работы в районах Крайнего Севера и приравненных к ним местностях, в иных местностях Иркутской области работников бюджетной сферы муниципальных районов (городских округов);

$К_i^{ОТД}$ – коэффициент отдаленности i-го муниципального района (городского округа);

$К^{ОТД}$ – средневзвешенный коэффициент отдаленности;

$ПМ_i$ – величина прожиточного минимума в расчете на душу населения, установленная нормативным правовым актом Иркутской области и используемая применительно к i-му муниципальному району (городскому округу);

ПМ – величина прожиточного минимума в расчете на душу населения в целом по Иркутской области, установленная нормативным правовым актом Иркутской области.

18. Средневзвешенные районные коэффициенты и процентные надбавки к заработной плате за стаж работы в районах Крайнего Севера и приравненных к ним местностях, в иных местностях Иркутской области работников бюджетной сферы муниципальных районов (городских округов) (РК) определяются по следующей формуле:

$$РК = \frac{\sum(РК_i \times Н_i)}{\sum Н_i}. \quad (24)$$

19. Коэффициент отдаленности i-го муниципального района (городского округа) ($К_i^{ОТД}$) устанавливается:

для муниципального района (городского округа), расположенного на территории, отнесенной к районам Крайнего Севера и приравненным к ним местностям, имеющей выход на железнодорожную магистраль, – 1,1;

для муниципального района (городского округа), расположенного на территории, отнесенной к районам Крайнего Севера и приравненным к ним местностям, не имеющей выхода на железнодорожную магистраль, – 1,6;

в остальных случаях – 1.

20. Средневзвешенный коэффициент отдаленности ($К^{ОТД}$) определяется по следующей формуле:

$$К^{ОТД} = \frac{\sum(К_i^{ОТД} \times Н_i)}{\sum Н_i}. \quad (25)$$

21. Коэффициент масштаба i-го муниципального района (городского округа) ($К_i^{М}$) определяется по следующей формуле:

$$К_i^{М} = 0{,}4 \times \frac{\frac{\sum Н_i}{N}}{Н_i} + 0{,}6 - К_i^{ПЛ}, \quad (26)$$

где N – количество муниципальных районов (городских округов) Иркутской области;

$К_i^{ПЛ}$ – коэффициент плотности населения i-го городского округа.

22. Коэффициент плотности населения i-го городского округа ($К_i^{ПЛ}$) устанавливается:

при условии, что $\frac{Н_i}{S_i} > 1000$ чел./кв. км – 0,3;

где S_i – площадь территории i-го городского округа;

в остальных случаях – 0.

23. Коэффициент структуры потребителей муниципальных услуг i-го муниципального района (городского округа) ($К_i^{СТР}$) определяется по следующей формуле:

$$К_i^{СТР} = \frac{\frac{Н_i^{ДОШ} + Н_i^{ШК} + Н_i^{ДОП}}{Н_i}}{\frac{\sum(Н_i^{ДОШ} + Н_i^{ШК} + Н_i^{ДОП})}{\sum Н_i}}, \quad (27)$$

где $Н_i^{ДОШ}$ – численность детей, посещающих муниципальные дошкольные образовательные организации i-го муниципального района (городского округа), по данным отчета по сети, штатам и контингентам получателей бюджетных средств, состоящих на бюджете субъекта Российской Федерации и бюджетах муниципальных образований, за отчетный финансовый год;

$Н_i^{ШК}$ – численность обучающихся в муниципальных общеобразовательных организациях i-го муниципального района (городского округа) по данным отчета по сети, штатам и контингентам получателей бюджетных средств, состо-

ящих на бюджете субъекта Российской Федерации и бюджетах муниципальных образований, за отчетный финансовый год;

$Н_i^{ДОП}$ – численность обучающихся в муниципальных организациях дополнительного образования i-го муниципального района (городского округа) по данным отчета по сети, штатам и контингентам получателей бюджетных средств, состоящих на бюджете субъекта Российской Федерации и бюджетах муниципальных образований, за отчетный финансовый год.

24. Коэффициент урбанизации i-го муниципального района (городского округа) ($К_i^У$) определяется по следующей формуле:

$$К_i^У = \frac{1+\frac{НГ_i}{Н_i}}{1+\frac{\sum НГ_i}{\sum Н_i}}, \quad (28)$$

где $НГ_i$ – численность постоянного городского населения i-го муниципального района (городского округа) по данным статистического бюллетеня Иркутскстата «Численность населения».».

Приложение 4
к Закону Иркутской области
от 28 ноября 2017 года № 84-ОЗ
«О внесении изменений в Закон Иркутской области «О межбюджетных трансфертах и нормативах отчислений доходов в местные бюджеты»

«Приложение 9
к Закону Иркутской области
от 22 октября 2013 года № 74-ОЗ
«О межбюджетных трансфертах и нормативах отчислений доходов в местные бюджеты»

ПОРЯДОК
определения объемов районных фондов финансовой поддержки поселений и распределения дотаций на выравнивание бюджетной обеспеченности поселений из бюджета муниципального района

1. Настоящий Порядок определяет методику определения объемов районных фондов финансовой поддержки поселений, а также распределения дотаций на выравнивание бюджетной обеспеченности поселений из бюджета муниципального района.

2. В настоящем Порядке используются термины, применяемые в следующем значении:

индекс налогового потенциала – показатель, характеризующий относительную количественную возможность экономики городского (сельского) поселения по сравнению со средним по муниципальному району уровнем генерировать налоговые доходы местного бюджета;

индекс расходов бюджета – относительный показатель, отражающий во сколько раз больше (меньше) средств бюджета городского (сельского) поселения в расчете на одного жителя по сравнению со средним по всем городским и сельским поселениям данного муниципального района уровнем необходимо затратить для осуществления полномочий по решению вопросов местного значения городского (сельского) поселения с учетом специфики социально-демографического состава населения и иных объективных факторов, влияющих на стоимость предоставления муниципальных услуг в расчете на одного жителя;

уровень расчетной бюджетной обеспеченности (далее – уровень бюджетной обеспеченности) – относительный показатель, отражающий во сколько раз налоговые доходы, которые могут быть получены бюджетом городского (сельского) поселения исходя из налоговой базы (налогового потенциала) в расчете на одного жителя, больше (меньше) соответствующего показателя в среднем по всем городским и сельским поселениям данного муниципального района с учетом различий в структуре населения, социально-экономических, климатических, географических и иных объективных факторов и условий, влияющих на стоимость предоставления муниципальных услуг в расчете на одного жителя.

3. Размер районного фонда финансовой поддержки поселений (Д) утверждается решением представительного органа муниципального района о бюджете муниципального района и рассчитывается по следующей формуле:

$$Д = 0{,}075 \times (НД + ДВБОМР(ГО)) - НД^{ЕН} - МБТ^{ВМЗ} + Свыр^{пос} \quad (1)$$

и не может быть меньше $Свыр^{пос} \times 1{,}01$,

где НД – объем налоговых доходов (за исключением налоговых доходов по дополнительным и дифференцированным нормативам отчислений) бюджета муниципального района, утвержденный решением представительного органа муниципального района о бюджете муниципального района;

ДВБОМР(ГО) – размер дотации на выравнивание бюджетной обеспеченности муниципальных районов (городских округов), а также объем налоговых доходов, рассчитанный по дополнительным нормативам отчислений бюджету муниципального района из областного бюджета, утвержденным законом Иркутской области об областном бюджете;

$МБТ^{ВМЗ}$ – объем иных межбюджетных трансфертов поселениям, утвержденный решением представительного органа муниципального района о бюджете муниципального района, за исключением иных межбюджетных трансфертов на осуществление части полномочий по решению вопросов местного значения в соответствии с заключенными соглашениями;

$НД^{ЕН}$ – объем налоговых доходов бюджетов всех городских и сельских поселений муниципального района по единым нормативам отчислений от налогов и сборов, подлежащих зачислению в бюджет муниципального района, установленным представительным органом муниципального района в соответствии с пунктом 4 статьи 61 и пунктом 4 статьи 61.5 Бюджетного кодекса Российской Федерации;

$Свыр^{пос}$ – объем субсидий из областного бюджета местным бюджетам на выравнивание уровня бюджетной обеспеченности поселений Иркутской области, входящих в состав муниципального района Иркутской области.

4. Размер дотации на выравнивание бюджетной обеспеченности поселений i-му городскому (сельскому) поселению ($Д_i$) определяется по следующей формуле:

$$Д_i = \frac{ПП}{\sum Н_i} \times (БО^{max} - БО_i^{+1}) \times ИБР_i \times Н_i, \quad (2)$$

где ПП – расчетная сумма налоговых доходов по всем городским и сельским поселениям муниципального района на очередной финансовый год и плановый период (рассчитывается муниципальным районом);

$Н_i$ – численность постоянного населения i-го городского (сельского) поселения по данным статистического бюллетеня Иркутскстата «Численность населения»;

$БО^{max}$ – уровень бюджетной обеспеченности городских и сельских поселений, до которого доводится уровень бюджетной обеспеченности всех городских и сельских поселений муниципального района, установленный решением представительного органа муниципального района о бюджете муниципального района;

$БО_i^{+1}$ – уровень бюджетной обеспеченности i-го городского (сельского) поселения с учетом дотации на выравнивание бюджетной обеспеченности поселений из областного бюджета;

$ИБР_i$ – индекс расходов бюджета i-го городского (сельского) поселения, определенный в соответствии с пунктом 14 настоящего Порядка.

5. Уровень бюджетной обеспеченности городских и сельских поселений, до которого доводится уровень бюджетной обеспеченности всех городских и сельских поселений муниципального района, установленный решением представительного органа муниципального района о бюджете муниципального района (БОmax), определяется по следующей формуле:

$$БО^{max} = \frac{\frac{Д}{\frac{ПП}{\sum Н_i}} + \sum_{k=1}^{m}(БО_k^{+1} \times ИБР_k \times Н_k)}{\sum_{k=1}^{m}(ИБР_k \times Н_k)}, \quad (3)$$

где k – порядковый номер городского (сельского) поселения по росту уровня бюджетной обеспеченности с учетом дотации на выравнивание бюджетной обеспеченности поселений из областного бюджета;

m – порядковый номер городского (сельского) поселения по росту уровня бюджетной обеспеченности с учетом дотации на выравнивание бюджетной обеспеченности поселений из областного бюджета, для которого выполняется следующее условие:

$$БО_k^{+1} < БО^{max} < БО_{k+1}^{+1}, \quad (4)$$

где $БО_k^{+1}$ – уровень бюджетной обеспеченности k-го городского (сельского) поселения с учетом дотации на выравнивание бюджетной обеспеченности поселений из областного бюджета;

$БО_{k+1}^{+1}$ – уровень бюджетной обеспеченности k+1-го городского (сельского) поселения с учетом дотации на выравнивание бюджетной обеспеченности поселений из областного бюджета;

$ИБР_k$ – индекс расходов бюджета k-го городского (сельского) поселения;

$Н_k$ – численность постоянного населения k-го городского (сельского) поселения.

6. Уровень бюджетной обеспеченности i-го городского (сельского) поселения с учетом дотации на выравнивание бюджетной обеспеченности поселений из областного бюджета ($БО_i^{+1}$) определяется по следующей формуле:

$$БО_i^{+1} = БО_i + \frac{Д_i^{ОБЛ}}{\frac{ПП}{\sum Н_i} \times ИБР_i \times Н_i}, \quad (5)$$

где $БО_i$ – уровень бюджетной обеспеченности i-го городского (сельского) поселения;

$Д_i^{ОБЛ}$ – размер дотации на выравнивание бюджетной обеспеченности поселений (а также объем налоговых доходов по дополнительным нормативам отчислений) i-му городскому (сельскому) поселению из областного бюджета.

7. Уровень бюджетной обеспеченности i-го городского (сельского) поселения ($БО_i$) определяется по следующей формуле:

$$БО_i = \frac{ИНП_i}{ИБР_i}, \quad (6)$$

где $ИНП_i$ – индекс налогового потенциала i-го городского (сельского) поселения.

8. Индекс налогового потенциала i-го городского (сельского) поселения ($ИНП_i$) определяется по следующей формуле:

$$ИНП_i = \frac{НП_i}{НП} + 0{,}25 \times \frac{РП_i - НП_i}{НП} \times К_i, \quad (7)$$

где $НП_i$ – показатель среднедушевых налоговых доходов i-го городского (сельского) поселения, определенный в соответствии с пунктом 9 настоящего Порядка;

НП – показатель среднедушевых налоговых доходов всех городских и сельских поселений муниципального района, определенный в соответствии с пунктом 10 настоящего Порядка;

$РП_i$ – показатель среднедушевых налоговых доходов i-го городского (сельского) поселения, рассчитанный в соответствии с пунктом 12 настоящего Порядка;

$К_i$ – поправочный коэффициент, используемый для определения индекса налогового потенциала i-го городского (сельского) поселения, определенный в соответствии с пунктом 13 настоящего Порядка.

В случае отсутствия возможности расчета показателей среднедушевых налоговых доходов i-го городского (сельского) поселения и всех городских и сельских поселений муниципального района значение $\frac{НП_i}{НП}$ принимается равным 1.

9. Показатель среднедушевых налоговых доходов i-го городского (сельского) поселения ($НП_i$) определяется по следующей формуле:

$$НП_i = \sum_{j=1}^{4} НП_{ij}, \quad (8)$$

где $НП_{ij} = \frac{УП_{ij}}{УП_j} \times \frac{ПП_j}{\sum Н_i}$, при этом если $УП_j < 0$, то $НП_{ij} = -\frac{УП_{ij}}{УП_j} \times \frac{ПП_j}{\sum Н_i}$,

где $НП_{ij}$ – показатель среднедушевых налоговых доходов i-го городского (сельского) поселения по j-му виду дохода;

$УП_{ij}$ – показатель среднедушевых поступлений в контингенте i-го городского (сельского) поселения по j-му виду дохода, рассчитанный в соответствии с пунктом 11 настоящего Порядка;

$УП_j$ – показатель среднедушевых поступлений в контингенте всех городских и сельских поселений муниципального района по j-му виду дохода, рассчитанный в соответствии с пунктом 11 настоящего Порядка;

$ПП_j$ – прогнозируемый объем поступлений по j-му виду дохода в бюджеты всех городских и сельских поселений муниципального района на очередной финансовый год и плановый период в доле, зачисляемой в бюджеты городских и сельских поселений по наименьшему нормативу, установленному бюджетным законодательством Российской Федерации для зачисления в бюджеты городских и сельских поселений (рассчитывается в порядке, установленном финансовым органом муниципального района. Данный показатель используется только для сопоставления бюджетной обеспеченности муниципальных образований Иркутской области и не является прогнозной оценкой доходной базы местных бюджетов).

10. Показатель среднедушевых налоговых доходов всех городских и сельских поселений муниципального района (НП) определяется по следующей формуле:

$$НП = \frac{ПП}{\sum Н_i}, \quad (9)$$

где

$$ПП = \sum ПП_j. \quad (10)$$

11. Условные поступления для каждого i-го городского (сельского) поселения рассчитываются в следующем порядке:

1) по налогу на доходы физических лиц ($УП_{i,1}$):

$$УП_{i,1} = \frac{0{,}40 \times К_{пред.отч.,i} + 0{,}60 \times К_{отч.,i}}{Н_i}, \quad (11)$$

2) по единому сельскохозяйственному налогу ($УП_{i,2}$):

$$УП_{i,2} = \frac{0{,}40 \times Е_{пред.отч.,i} + 0{,}60 \times Е_{отч.,i}}{Н_i}, \quad (12)$$

3) по налогу на имущество физических лиц ($УП_{i,3}$):

$$УП_{i,3} = \frac{0{,}40 \times Е_{пред.отч.,i} + 0{,}60 \times Е_{отч.,i}}{Н_i}, \quad (13)$$

4) по земельному налогу ($УП_{i,4}$):

$$УП_{i,4} = \frac{0{,}40 \times Е_{пред.отч.,i} + 0{,}60 \times Е_{отч.,i}}{Н_i}, \quad (14)$$

где $К_{пред.отч.,i}$ ($К_{отч.,i}$) – поступления налога на доходы физических лиц в консолидированный бюджет Иркутской области с территории i-го городского (сельского) поселения за предшествующий отчетному финансовый год (отчетный финансовый год);

$Е_{пред.отч.,i}$ ($Е_{отч.,i}$) – начисления по соответствующему виду дохода в контингенте i-го городского (сельского) поселения за предшествующий отчетному финансовый год (отчетный финансовый год).

12. Показатель среднедушевых налоговых доходов i-го городского (сельского) поселения ($РП_i$) определяется по следующей формуле:

$$РП_i = \sum_{j=1}^{4} РП_{ij}, \quad (15)$$

где $РП_{ij} = \frac{УП_{тек.,ij}}{УП_{тек.,j}} \times \frac{ПП_j}{\sum Н_i}$, при этом если $УП_{тек.,j} < 0$, то $РП_{ij} = -\frac{УП_{тек.,ij}}{УП_{тек.,j}} \times \frac{ПП_j}{\sum Н_i}$,

где $РП_{ij}$ – показатель среднедушевых налоговых доходов i-го городского (сельского) поселения по j-му виду дохода;

$УП_{тек.,ij}$ – начисления (поступления) за 1-е полугодие текущего финансового года в контингенте i-го городского (сельского) поселения по j-му виду доходов, перечисленных в пункте 11 настоящего Порядка, на одного жителя i-го городского (сельского) поселения;

$УП_{тек.,j}$ – начисления (поступления) за 1-е полугодие текущего финансового года в контингенте всех городских и сельских поселений муниципального района по j-му виду доходов, перечисленных в пункте 11 настоящего Порядка, на одного жителя.

13. Поправочный коэффициент, используемый для определения индекса налогового потенциала i-го городского (сельского) поселения ($К_i$), отражающий различия в уровне социально-экономического развития городских и сельских поселений, определяется по следующей формуле:

$$К_i = К_{i,1} \times К_{i,2}, \quad (16)$$

где $К_{i,1}$ – поправочный коэффициент i-го городского (сельского) поселения, применяется в следующем размере:

для городских поселений – 1;

для сельских поселений – 0,8;

$К_{i,2}$ – поправочный коэффициент, учитывающий экономические особенности поселений, рассчитывается по одному или нескольким следующим показателям по выбору органов местного самоуправления муниципального района (в том числе в расчете на одного жителя): фонд оплаты труда, доходы населения, объем промышленного производства и другое.

Коэффициент $К_{i,2}$ при расчете поправочного коэффициента $К_i$ устанавливается решением представительного органа муниципального района о бюджете муниципального района.

Коэффициент $К_{i,2}$ рассчитывается по одному или нескольким выбранным показателям в следующем порядке:

$$К_{i,2} = \frac{М_{i,1}}{М_1} \times \frac{М_{i,2}}{М_2} \times \dots \times \frac{М_{i,n}}{М_n}, \quad (17)$$

где $М_{i,1}$ ($М_{i,2}$, ..., $М_{i,n}$) – значение выбранного показателя по i-му городскому (сельскому) поселению;

$М_1$ ($М_2$, ..., $М_n$) – значение выбранного показателя по всем городским и сельским поселениям в данном муниципальном районе;

n = 1, 2, ..., n в зависимости от количества выбранных органами местного самоуправления муниципального района показателей.

14. Индекс расходов бюджета i-го городского (сельского) поселения (ИБРi) определяется по следующей формуле:

$$ИБР_i = \frac{(А1 \times К_i^М \times К_i^{ТР} + А2 \times К_i^У + А3 \times К_i^{КУЛ}) \times \sum Н_i}{\sum((А1 \times К_i^М \times К_i^{ТР} + А2 \times К_i^У + А3 \times К_i^{КУЛ}) \times Н_i)}, \quad (18)$$

где А1 – А3 – весовые коэффициенты, устанавливаемые решением представительного органа муниципального района о бюджете муниципального района, удовлетворяющие следующим условиям: А1, А2, А3 > 0, А1 + А2 + А3 = 1;

$К_i^М$ – коэффициент масштаба i-го городского (сельского) поселения;

$К_i^ТР$ – коэффициент транспортной доступности i-го городского (сельского) поселения;

$К_i^У$ – коэффициент урбанизации i-го городского (сельского) поселения;

$К_i^КУЛ$ – коэффициент расходов по культуре i-го городского (сельского) поселения;

$Н_i$ – численность постоянного населения, проживающего в i-м городском (сельском) поселении, по данным статистического бюллетеня Иркутскстата «Численность населения».

Рассчитанные оценки индекса расходов бюджетов городских и сельских поселений не являются планируемыми или рекомендуемыми показателями, определяющими расходы бюджетов городских и сельских поселений, и используются только для расчета бюджетной обеспеченности городских и сельских поселений в целях распределения межбюджетных трансфертов.

15. Коэффициент масштаба i-го городского (сельского) поселения $(К_i^М)$ определяется по следующей формуле:

$$К_i^М = 0{,}2 \times \frac{\frac{\sum Н_i}{N}}{Н_i} + 0{,}8, \qquad (19)$$

где N – количество городских и сельских поселений муниципального района.

16. Коэффициент транспортной доступности i-го городского (сельского) поселения ($К_i^ТР$) устанавливается:

для городского (сельского) поселения, расположенного на территории, отнесенной к районам Крайнего Севера и приравненным к ним местностям с ограниченными сроками завоза грузов (продукции), включенным в перечень, утвержденный постановлением Правительства Российской Федерации от 23 мая 2000 года № 402, – 1,5; в остальных случаях – 1.

17. Коэффициент урбанизации i-го городского (сельского) поселения $(К_i^У)$ определяется по следующей формуле:

$$К_i^У = 1 + \frac{НГ_i}{\sum НГ_i}, \qquad (20)$$

где $НГ_i$ – численность постоянного городского населения i-го городского поселения по данным статистического бюллетеня Иркутскстата «Численность населения».

Для i-го сельского поселения значение $К_i^У$ принимается равным 1.

В случае отсутствия во всех городских (сельских) поселениях муниципального района постоянного городского населения значение $К_i^У$ принимается равным 0, значение А2 принимается равным 0.

18. Коэффициент расходов по культуре i-го городского (сельского) поселения ($К_i^КУЛ$) определяется по следующей формуле:

$$К_i^КУЛ = \frac{N_i}{N^{max}} \times 2, \qquad (21)$$

где N_i – доля расходов i-го городского (сельского) поселения, связанных с функционированием муниципальных учреждений культуры i-го городского (сельского) поселения, в расходах местного бюджета, определяемая финансовым органом муниципального района по методике, утверждаемой решением представительного органа муниципального района о бюджете муниципального района;

N^{max} – наибольшая доля расходов городских и сельских поселений муниципального района, связанных с функционированием муниципальных учреждений культуры городских и сельских поселений муниципального района, в расходах местных бюджетов.

В случае отсутствия во всех городских (сельских) поселениях муниципального района муниципальных учреждений культуры значение $К_i^КУЛ$ принимается равным 0, значение А3 принимается равным 0.».

ЗАКОНОДАТЕЛЬНОЕ СОБРАНИЕ ИРКУТСКОЙ ОБЛАСТИ

ПОСТАНОВЛЕНИЕ

29.11.2017 № 56/16-ЗС

Иркутск

О рекомендациях, выработанных на Правительственном часе «О ходе реализации положений статей 16, 17 Закона Иркутской области от 21 декабря 2016 года № 121-ОЗ «Об областном бюджете на 2017 год и на плановый период 2018 и 2019 годов»

Заслушав и обсудив информацию «О ходе реализации положений статей 16, 17 Закона Иркутской области от 21 декабря 2016 года № 121-ОЗ «Об областном бюджете на 2017 год и на плановый период 2018 и 2019 годов», в соответствии со статьей 41 Закона Иркутской области от 8 июня 2009 года № 30-оз «О Законодательном Собрании Иркутской области», статьей 100 Регламента Законодательного Собрания Иркутской области Законодательное Собрание Иркутской области

ПОСТАНОВЛЯЕТ:

1. Принять информацию к сведению.

2. Отметить значительный положительный эффект, возникший в результате принятия положений статей 16, 17 Закона Иркутской области от 21 декабря 2016 года № 121-ОЗ «Об областном бюджете на 2017 год и на плановый период 2018 и 2019 годов» в части регулирования вопросов предоставления субсидий местным бюджетам из областного бюджета и регулирования отношений по определению поставщика (подрядчика, исполнителя) на строительство, капитальный ремонт, реконструкцию, модернизацию и приобретение объектов недвижимого имущества в государственную собственность Иркутской области.

3. С учетом анализа проблем реализации положений статей 16, 17 Закона Иркутской области от 21 декабря 2016 года № 121-ОЗ «Об областном бюджете на 2017 год и на плановый период 2018 и 2019 годов» рекомендовать Правительству Иркутской области:

1) в целях снижения объективных рисков при проведении процедур определения поставщиков (подрядчиков, исполнителей) на строительство, капитальный ремонт, реконструкцию, модернизацию и приобретение объектов недвижимого имущества в государственную собственность Иркутской области организовать проведение предварительных мероприятий по подготовке документации о закупках в максимально короткие сроки после принятия областного бюджета на соответствующий финансовый год;

2) обеспечить реализацию единого подхода к включению в расходную часть областного бюджета расходов на строительство, капитальный ремонт, реконструкцию объектов недвижимости, находящихся в областной государственной и муниципальной собственности (наличие проектно-сметной документации, экспертизы и т.д.), в целях эффективного использования средств областного бюджета обеспечить детализацию расходов областного бюджета, связанных с капитальными вложениями, предусмотрев выделение расходов на подготовку проектно-сметной документации;

3) провести анализ:

причин неисполнения (частичного неисполнения) областного бюджета в 2017 году в части расходов на подготовку проектно-сметной документации в отношении объектов недвижимости, находящихся в областной государственной собственности, переноса неиспользованных бюджетных ассигнований на указанные цели на 2018 год, а также расходов на строительство, капитальный ремонт, реконструкцию объектов недвижимости, находящихся в областной государственной собственности;

причин несвоевременного перечисления субсидий местным бюджетам на софинансирование расходных обязательств, возникающих при выполнении полномочий органов местного самоуправления по вопросам местного значения, включая субсидии на реализацию мероприятий перечня проектов народных инициатив, в том числе причин заключения соответствующих соглашений с нарушением сроков, установленных статьей 16 Закона Иркутской области от 21 декабря 2016 года № 121-ОЗ «Об областном бюджете на 2017 год и на плановый период 2018 и 2019 годов»;

4) с учетом результатов проведенного анализа:

разработать комплекс мер по недопущению неполного освоения бюджетных ассигнований на подготовку проектно-сметной документации в отношении объектов недвижимости, находящихся в областной государственной собственности, в текущем году;

во взаимодействии с Законодательным Собранием Иркутской области, некоммерческой организацией «Ассоциация муниципальных образований Иркутской области» выработать комплекс мер по повышению эффективности механизмов предоставления субсидий местным бюджетам, в

частности предусмотрев оптимальный срок утверждения их распределения и согласования;

5) рассмотреть возможность сокращения сроков согласования проектов правовых актов, связанных с предоставлением субсидий местным бюджетам на софинансирование расходных обязательств, возникающих при выполнении полномочий органов местного самоуправления по вопросам местного значения;

6) обеспечить соблюдение главными распорядителями средств областного бюджета сроков заключения соглашений о предоставлении субсидий местным бюджетам на софинансирование расходных обязательств, возникающих при выполнении полномочий органов местного самоуправления по вопросам местного значения, сроков определения поставщика (подрядчика, исполнителя) на строительство, капитальный ремонт, реконструкцию, модернизацию и приобретение объектов недвижимого имущества в государственную собственность Иркутской области, установленных законом Иркутской области об областном бюджете на соответствующий финансовый год и плановый период.

4. Рекомендовать органам местного самоуправления муниципальных образований Иркутской области:

1) обеспечить исполнение сроков заключения соглашений о предоставлении субсидий местным бюджетам на софинансирование расходных обязательств, возникающих при выполнении полномочий органов местного самоуправления по вопросам местного значения, установленных законом Иркутской области об областном бюджете на соответствующий финансовый год и плановый период;

2) при исполнении местных бюджетов обеспечить соблюдение целей, условий предоставления межбюджетных трансфертов из областного бюджета и их эффективное использование.

5. Данное постановление подлежит официальному опубликованию в общественно-политической газете «Областная», в сетевом издании «Официальный интернет-портал правовой информации Иркутской области» (www.ogirk.ru), а также на «Официальном интернет-портале правовой информации» (www.pravo.gov.ru).

Председатель Законодательного Собрания Иркутской области
С.Ф. Брилка

ЗАКОНОДАТЕЛЬНОЕ СОБРАНИЕ ИРКУТСКОЙ ОБЛАСТИ

ПОСТАНОВЛЕНИЕ

29.11.2017 № 56/31-ЗС

О проекте Соглашения о сотрудничестве между Государственным Собранием (Ил Тумэн) Республики Саха (Якутия) и Законодательным Собранием Иркутской области

Рассмотрев проект Соглашения о сотрудничестве между Государственным Собранием (Ил Тумэн) Республики Саха (Якутия) и Законодательным Собранием Иркутской области, в соответствии со статьей 47 Устава Иркутской области, статьей 49 Закона Иркутской области от 8 июня 2009 года № 30-оз «О Законодательном Собрании Иркутской области», руководствуясь статьями 83, 86 Регламента Законодательного Собрания Иркутской области, Законодательное Собрание Иркутской области

ПОСТАНОВЛЯЕТ:

1. Одобрить проект Соглашения о сотрудничестве между Государственным Собранием (Ил Тумэн) Республики Саха (Якутия) и Законодательным Собранием Иркутской области (прилагается).

2. Поручить председателю Законодательного Собрания Иркутской области Брилке С.Ф. подписать Соглашение о сотрудничестве между Го-сударственным Собранием (Ил Тумэн) Республики Саха (Якутия) и Законодательным Собранием Иркутской области.

3. Данное постановление подлежит официальному опубликованию в общественно-политической газете «Областная», в сетевом издании «Официальный интернет-портал правовой информации Иркутской области» (www.ogirk.ru), а также на «Официальном интернет-портале правовой информации» (www.pravo.gov.ru).

Председатель Законодательного Собрания Иркутской области
С.Ф. Брилка

Приложение
к постановлению
Законодательного Собрания Иркутской области
от 29.11.2017 № 56/31-ЗС

СОГЛАШЕНИЕ
о сотрудничестве между Законодательным Собранием Иркутской области и Государственным Собранием (Ил Тумэн) Республики Саха (Якутия)

Законодательное Собрание Иркутской области и Государственное Собрание (Ил Тумэн) Республики Саха (Якутия), именуемые в дальнейшем Сторонами,

желая установить плодотворное и взаимообогащающее сотрудничество по вопросам законотворчества,

придавая особое значение обмену опытом в области законотворческой деятельности и организации форм ее работы,

признавая необходимость расширения взаимных деловых и дружеских контактов и консультаций в сфере своей деятельности, согласились о нижеследующем:

Статья 1

Стороны устанавливают, развивают и укрепляют межпарламентские связи на принципах равенства и взаимного учета интересов Сторон, расширения обмена опытом парламентской деятельности и взаимных деловых и дружеских контактов на всех уровнях.

Статья 2

Направлениями деятельности Сторон при реализации настоящего Соглашения являются:

совершенствование законотворческого процесса;

усиление парламентского контроля за исполнением законов;

модернизация информационно-технического обеспечения правотворческой деятельности;

расширение обмена опытом и повышение открытости парламентской деятельности;

совместное решение вопросов, представляющих взаимный интерес Сторон, в том числе по осуществлению правового регулирования сферы межнациональных отношений, статуса коренных малочисленных народов Севера, по обеспечению исконной среды обитания коренных малочисленных народов, проживающих на территории регионов;

совместное решение вопросов по законодательному формированию основ эффективной системы природопользования, развитию агропромышленного комплекса, транспортной инфраструктуры регионов;

иные направления деятельности, способствующие социально-экономическому развитию территорий Иркутской области и Республики Саха (Якутия).

Статья 3

Стороны осуществляют сотрудничество в следующих формах:

регулярный обмен законодательными актами, иными нормативными правовыми актами и их проектами;

проведение совместных встреч, консультаций, переговоров по вопросам, представляющим взаимный интерес;

обмен опытом работы законодательных (представительных) органов государственной власти, взаимное участие представителей Сторон в заседаниях законодательных органов;

создание совместных временных рабочих и экспертных групп для подготовки проектов законов, в том числе проектов федеральных законов;

направление в федеральные органы государственной власти совместных обращений, законодательных инициатив; совместная поддержка обращений, законодательных инициатив субъектов Российской Федерации; направление депутатам Государственной Думы Федерального Собрания Российской Федерации и представителям регионов в Совете Федерации Федерального Собрания Российской Федерации совместных предложений по представлению и продвижению в федеральных органах государственной власти совместных обращений, законодательных инициатив;

иные формы, согласованные Сторонами в ходе реализации настоящего Соглашения.

Статья 4

Стороны, развивая межпарламентские связи, принимают на себя обязательства по содействию в установлении и развитии прямых контактов между:

депутатами;

депутатскими фракциями;

постоянными комитетами и комиссиями;

аппаратами Законодательного Собрания Иркутской области и Государственного Собрания (Ил Тумэн) Республики Саха (Якутия).

Статья 5

В целях реализации настоящего Соглашения Стороны ежегодно согласовывают координационные планы совместных мероприятий.

По мере необходимости Стороны проводят межпарламентские консультации, тематика, сроки и место проведения которых определяются Сторонами.

Статья 6

Информация о ходе реализации настоящего Соглашения анализируется на совместных заседаниях представителей Сторон, проводимых ими поочередно.

Решения, принятые на совместных заседаниях представителей Сторон, являются рекомендательными.

Статья 7

Разногласия относительно толкования или применения настоящего Соглашения, а также вопросы его изменения и дополнения решаются путем переговоров, взаимных консультаций или другим способом по соглашению Сторон.

Статья 8

Настоящее Соглашение вступает в силу со дня его подписания и действует в течение пяти лет.

Статья 9

Стороны могут расторгнуть настоящее Соглашение, направив соответствующее письменное уведомление другой Стороне.

Если одна из Сторон в письменной форме уведомит другую Сторону о своем нежелании следовать далее положениям настоящего Соглашения, действие настоящего Соглашения будет прекращено с момента получения другой Стороной такого уведомления.

Статья 10

Со дня вступления в силу настоящего Соглашения прекращает действовать Соглашение о сотрудничестве между Законодательным Собранием Иркутской области и Государственным Собранием (Ил Тумэн) Республики Саха (Якутия) от 24 мая 2011 года.

Совершено в городе _____«___» _____ 20__года в двух экземплярах, причем оба текста имеют одинаковую юридическую силу.

От имени Законодательного Собрания Иркутской области	От имени Государственного Собрания (Ил Тумэн) Республики Саха (Якутия)
Председатель Законодательного Собрания Иркутской области	Председатель Государственного Собрания (Ил Тумэн) Республики Саха (Якутия)
_____С.Ф. Брилка	_____А.Н. Жирков

ПРАВИТЕЛЬСТВО ИРКУТСКОЙ ОБЛАСТИ

П О С Т А Н О В Л Е Н И Е

1 декабря 2017 года № 790-пп
Иркутск

Об установлении Порядка представления лицом, осуществляющим управление многоквартирным домом или оказание услуг и (или) выполнение работ по содержанию и ремонту общего имущества в многоквартирном доме, либо региональным оператором собственникам помещений в многоквартирном доме предложений, связанных с проведением капитального ремонта общего имущества в многоквартирном доме

В соответствии с частью 3 статьи 189 Жилищного кодекса Российской Федерации, пунктом 1 части 5 статьи 11 Закона Иркутской области от 27 декабря 2013 года № 167-ОЗ «Об организации проведения капитального ремонта общего имущества в многоквартирных домах на территории Иркутской области», руководствуясь частью 4 статьи 66, статьей 67 Устава Иркутской области, Правительство Иркутской области

П О С Т А Н О В Л Я Е Т:

1. Установить Порядок представления лицом, осуществляющим управление многоквартирным домом или оказание услуг и (или) выполнение работ по содержанию и ремонту общего имущества в многоквартирном доме, либо региональным оператором собственникам помещений в многоквартирном доме предложений, связанных с проведением капитального ремонта общего имущества в многоквартирном доме (прилагается).

2. Настоящее постановление подлежит официальному опубликованию в общественно-политической газете «Областная», а также на «Официальном интернет-портале правовой информации» (www.pravo.gov.ru).

3. Настоящее постановление вступает в силу через десять календарных дней после дня его официального опубликования.

Первый заместитель Губернатора Иркутской области –
Председатель Правительства Иркутской области
Р.Н. Болотов

УСТАНОВЛЕН
постановлением Правительства
Иркутской области
от 1 декабря 2017 года № 790-пп

ПОРЯДОК ПРЕДСТАВЛЕНИЯ ЛИЦОМ, ОСУЩЕСТВЛЯЮЩИМ УПРАВЛЕНИЕ МНОГОКВАРТИРНЫМ ДОМОМ ИЛИ ОКАЗАНИЕ УСЛУГ И (ИЛИ) ВЫПОЛНЕНИЕ РАБОТ ПО СОДЕРЖАНИЮ И РЕМОНТУ ОБЩЕГО ИМУЩЕСТВА В МНОГОКВАРТИРНОМ ДОМЕ, ЛИБО РЕГИОНАЛЬНЫМ ОПЕРАТОРОМ СОБСТВЕННИКАМ ПОМЕЩЕНИЙ В МНОГОКВАРТИРНОМ ДОМЕ ПРЕДЛОЖЕНИЙ, СВЯЗАННЫХ С ПРОВЕДЕНИЕМ КАПИТАЛЬНОГО РЕМОНТА ОБЩЕГО ИМУЩЕСТВА В МНОГОКВАРТИРНОМ ДОМЕ

1. Настоящий Порядок определяет процедуру представления лицом, осуществляющим управление многоквартирным домом или оказание услуг и (или) выполнение работ по содержанию и ремонту общего имущества в многоквартирном доме, либо региональным оператором (в случае, если собственники помещений в многоквартирном доме формируют фонд капитального ремонта на счете регионального оператора) собственникам помещений в многоквартирном доме предложений, связанных с проведением капитального ремонта общего имущества в многоквартирном доме (далее – предложения по вопросам капитального ремонта).

2. Настоящий Порядок распространяется на отношения, связанные с проведением капитального ремонта общего имущества в многоквартирном доме, включенном в региональную программу капитального ремонта общего имущества в многоквартирных домах на территории Иркутской области на 2014 - 2043 годы, утвержденную постановлением Правительства Иркутской области от 20 марта 2014 года № 138-пп (далее - региональная программа) и соответствующий краткосрочный план реализации региональной программы, утвержденный министерством жилищной политики, энергетики и транспорта Иркутской области (далее – краткосрочный план).

3. Предложения по вопросам капитального ремонта общего имущества в многоквартирном доме должны содержать:

1) срок начала капитального ремонта общего имущества в многоквартирном доме;

2) необходимый перечень и объем услуг и (или) работ, их стоимость;

3) порядок и источники финансирования капитального ремонта общего имущества в многоквартирном доме;

4) другие предложения, связанные с проведением капитального ремонта общего имущества в многоквартирном доме.

4. Лицо, осуществляющее управление многоквартирным домом или оказание услуг и (или) выполнение работ по содержанию и ремонту общего имущества в многоквартирном доме, в срок не менее чем за три месяца до наступления года, в течение которого должен быть проведен капитальный ремонт общего имущества в многоквартирном доме в соответствии с региональной программой и краткосрочным планом, представляет собственникам помещений в многоквартирном доме, формирующим фонд капитального ремонта на специальном счете, предложения по вопросам капитального ремонта одновременно путем:

1) размещения на официальном сайте лица, осуществляющего управление многоквартирным домом или оказание услуг и (или) выполнение работ по содержанию и ремонту общего имущества в многоквартирном доме, в информационно-телекоммуникационной сети «Интернет» (при наличии такого сайта);

2) размещения на информационных стендах (стойках), расположенных в помещении многоквартирного дома, доступном для всех собственников помещений в таком доме;

3) направления писем по адресу нахождения помещения в многоквартирном доме.

5. Региональный оператор в срок, установленный пунктом 1 части 5 статьи 11 Закона Иркутской области от 27 декабря 2013 года № 167-ОЗ «Об организации проведения капитального ремонта общего имущества в многоквартирных домах на территории Иркутской области», подготавливает и направляет собственникам помещений в многоквартирном доме, формирующим фонд капитального ремонта на счете регионального оператора, предложения по вопросам капитального ремонта одновременно путем:

1) размещения на официальном сайте регионального оператора в информационно-телекоммуникационной сети «Интернет» www.fond38.ru;

2) указания в платежном документе для уплаты взносов на капитальный ремонт общего имущества в многоквартирном доме.

6. Региональный оператор не позднее двух рабочих дней со дня представления собственникам помещений в многоквартирном доме предложений по вопросам капитального ремонта направляет в орган местного самоуправления соответствующего городского, сельского поселения, городского округа Иркутской области (далее – орган местного самоуправления) копию указанных предложений с указанием даты их представления собственникам помещений в многоквартирном доме для принятия органом местного самоуправления решения о проведении капитального ремонта в соответствии с региональной программой и предложениями регионального оператора, в случае, если собственники помещений в многоквартирном доме, формирующие фонд капитального ремонта на счете регионального оператора, не приняли решение о проведении капитального ремонта в срок, указанный в части 4 статьи 189 Жилищного кодекса Российской Федерации.

Министр жилищной политики, энергетики и транспорта Иркутской области
А.М. Сулейменов

СЛУЖБА ПО ТАРИФАМ ИРКУТСКОЙ ОБЛАСТИ

П Р И К А З

29 ноября 2017 года № 390-спр
Иркутск

О внесении изменений в приказы службы по тарифам Иркутской области от 3 сентября 2015 года № 241-спр и от 3 сентября 2015 года № 242-спр

В соответствии с Федеральным законом от 27 июля 2010 года № 190-ФЗ «О теплоснабжении», постановлением Правительства Российской Федерации от 22 октября 2012 года № 1075 «О ценообразовании в сфере теплоснабжения», руководствуясь Положением о службе по тарифам Иркутской области, утвержденным постановлением Правительства Иркутской области от 7 июня 2012 года № 303-пп, учитывая итоги рассмотрения данного вопроса на заседании Правления службы по тарифам Иркутской области 20 ноября 2017 года,

П Р И К А З Ы В А Ю:

1. Внести в тарифную таблицу приложения 1 к приказу службы по тарифам Иркутской области от 3 сентября 2015 года № 241-спр «Об установлении долгосрочных тарифов на теплоноситель, поставляемый ООО «Южнобайкальское» на территории Иркутского района» изменение, изложив в пункте 2 по тексту строку:

«	с 01.07.2018 по 31.12.2018	43,56 »

в следующей редакции:

«	с 01.07.2018 по 31.12.2018	48,47 ».

2. Внести в тарифную таблицу приложения к приказу службы по тарифам Иркутской области от 3 сентября 2015 года № 242-спр «Об установлении долгосрочных тарифов на горячую воду для ООО «Южнобайкальское», обеспечивающего горячее водоснабжение с использованием открытой системы теплоснабжения (горячего водоснабжения) на территории Иркутского района» следующие изменения:

1) в пункте 1:

в подпункте 1.1 строку:

«	с 01.07.2018 по 31.12.2018	48,47	4 708,69 »

изложить в следующей редакции:

«	с 01.07.2018 по 31.12.2018	48,47	5 282,95 »,

в подпункте 1.2 строку:

«	с 01.07.2018 по 31.12.2018	43,69	2 417,40 »

изложить в следующей редакции:

«	с 01.07.2018 по 31.12.2018	44,11	2 440,65 »;

2) в пункте 2:

в подпункте 2.1 строку:

«	с 01.07.2018 по 31.12.2018	43,56	2 835,12 »

изложить в следующей редакции:

«	с 01.07.2018 по 31.12.2018	48,47	2 949,72 »,

в подпункте 2.2 строку:

«	с 01.07.2018 по 31.12.2018	35,10	2 316,78 »

изложить в следующей редакции:

«	с 01.07.2018 по 31.12.2018	35,43	2 339,06 »;

3) в подпункте 3.1 пункта 3 строку:

«	с 01.07.2018 по 31.12.2018	34,10	8 518,87 »

изложить в следующей редакции:

«	с 01.07.2018 по 31.12.2018	34,10	9 550,04 »;

4) в пункте 4:

в подпункте 4.1 строку:

«	с 01.07.2018 по 31.12.2018	48,47	2 728,45 »

изложить в следующей редакции:

«	с 01.07.2018 по 31.12.2018	48,47	2 934,06 »,

в подпункте 4.2 строку:

«	с 01.07.2018 по 31.12.2018	17,09	2 097,98 »

изложить в следующей редакции:

«	с 01.07.2018 по 31.12.2018	17,26	2 118,15 »;

5) в подпункте 5.1 пункта 5 строку:

«	с 01.07.2018 по 31.12.2018	34,10	3 023,20 »

изложить в следующей редакции:

«	с 01.07.2018 по 31.12.2018	34,10	3 881,51 »;

6) в пункте 6:

в подпункте 6.1 строку:

«	с 01.07.2018 по 31.12.2018	92,95	5 873,68 »

изложить в следующей редакции:

«	с 01.07.2018 по 31.12.2018	92,95	5 992,97 »,

в подпункте 6.2 строку:

«	с 01.07.2018 по 31.12.2018	63,81	2 067,05 »

изложить в следующей редакции:

«	с 01.07.2018 по 31.12.2018	64,42	2 086,92 »;

7) в подпункте 7.1 пункта 7 строку:

«	с 01.07.2018 по 31.12.2018	48,47	6 142,67 »

изложить в следующей редакции:

«	с 01.07.2018 по 31.12.2018	48,47	6 391,56 »;

8) в подпункте 8.1 пункта 8 строку:

«	с 01.07.2018 по 31.12.2018	48,47	4 892,51 »

изложить в следующей редакции:

«	с 01.07.2018 по 31.12.2018	48,47	5 394,40 »;

9) в пункте 9:

в подпункте 9.1 строку:

«	с 01.07.2018 по 31.12.2018	48,47	4 821,60 »

изложить в следующей редакции:

«	с 01.07.2018 по 31.12.2018	48,47	4 782,89 »,

в подпункте 9.2 строку:

«	с 01.07.2018 по 31.12.2018	42,40	2 168,80 »

изложить в следующей редакции:

«	с 01.07.2018 по 31.12.2018	42,80	2 189,65 »;

10) в подпункте 10.1 пункта 10 строку:

«	с 01.07.2018 по 31.12.2018	34,10	12 562,30 »

изложить в следующей редакции:

«	с 01.07.2018 по 31.12.2018	34,10	12 135,63 »;

11) в подпункте 11.1 пункта 11 строку:

«	с 01.07.2018 по 31.12.2018	48,47	5 503,04 »

изложить в следующей редакции:

«	с 01.07.2018 по 31.12.2018	48,47	5 675,63 »;

12) в подпункте 12.1 пункта 12 строку:

«	с 01.07.2018 по 31.12.2018	43,56	6 687,51 »

изложить в следующей редакции:

«	с 01.07.2018 по 31.12.2018	43,56	7 354,26 »;

13) в пункте 13:

в подпункте 13.1 строку:

«	с 01.07.2018 по 31.12.2018	43,56	3 552,98 »

изложить в следующей редакции:

«	с 01.07.2018 по 31.12.2018	43,56	3 630,32 »,

в подпункте 13.2 строку:

«	с 01.07.2018 по 31.12.2018	34,69	2 168,70 »

изложить в следующей редакции:

«	с 01.07.2018 по 31.12.2018	35,02	2 189,55 »;

14) в подпункте 14.1 пункта 14 строку:

«	с 01.07.2018 по 31.12.2018	43,56	4 640,05 »

изложить в следующей редакции:

«	с 01.07.2018 по 31.12.2018	43,56	4 590,93 ».

3. Настоящий приказ подлежит официальному опубликованию.

Руководитель службы А.Р. Халиулин

СЛУЖБА ПО ТАРИФАМ ИРКУТСКОЙ ОБЛАСТИ

П Р И К А З

20 ноября 2017 года № 381-спр
Иркутск

О внесении изменений в приказ службы по тарифам Иркутской области от 20 декабря 2016 года № 431-спр

В соответствии с Федеральным законом от 27 июля 2010 года № 190-ФЗ «О теплоснабжении», постановлением Правительства Российской Федерации от 22 октября 2012 года № 1075 «О ценообразовании в сфере теплоснабжения», руководствуясь Положением о службе по тарифам Иркутской области, утвержденным постановлением Правительства Иркутской области от 7 июня 2012 года № 303-пп, учитывая итоги рассмотрения данного вопроса на заседании Правления службы по тарифам Иркутской области 15 ноября 2017 года,

П Р И К А З Ы В А Ю:

1. Внести в тарифную таблицу приложения 1 к приказу службы по тарифам Иркутской области от 20 декабря 2016 года № 431-спр «Об установлении долгосрочных тарифов на тепловую энергию, поставляемую потребителям ООО ТК «Витим-Лес» на территории Алексеевского муниципального образования Киренского района» следующие изменения:

1) строки:

«	с 01.07.2018 по 31.12.2018	4 724,57
	с 01.01.2019 по 30.06.2019	4 724,57 »

изложить в следующей редакции:

«	с 01.07.2018 по 31.12.2018	5 049,74
	с 01.01.2019 по 30.06.2019	5 049,74 »;

2) строки:

«	с 01.07.2018 по 31.12.2018	1 467,90
	с 01.01.2019 по 30.06.2019	1 467,90 »

изложить в следующей редакции:

«	с 01.07.2018 по 31.12.2018	1 482,02
	с 01.01.2019 по 30.06.2019	1 482,02 ».

2. Настоящий приказ подлежит официальному опубликованию.

Руководитель службы А.Р. Халиулин

ЗАКОНОДАТЕЛЬНОЕ СОБРАНИЕ
ИРКУТСКОЙ ОБЛАСТИ

ПОСТАНОВЛЕНИЕ

29.11.2017 № 56/32-ЗС

Об индексации (увеличении) размеров месячных должностных окладов работников, замещающих должности, не являющиеся должностями государственной гражданской службы Иркутской области, в Законодательном Собрании Иркутской области, и вспомогательного персонала Законодательного Собрания Иркутской области

В соответствии с пунктами 5, 11 Положения об оплате труда работников, замещающих должности, не являющиеся должностями государственной гражданской службы Иркутской области, в Законодательном Собрании Иркутской области, и вспомогательного персонала Законодательного Собрания Иркутской области, утвержденного постановлением Законодательного Собрания Иркутской области от 28.06.2017 № 52/27-ЗС, руководствуясь статьей 47 Устава Иркутской области, Законодательное Собрание Иркутской области

ПОСТАНОВЛЯЕТ:

1. Произвести с 1 января 2018 года в 1,04 раза индексацию (увеличение) размеров месячных должностных окладов (далее – должностные оклады) работников, замещающих должности, не являющиеся должностями государственной гражданской службы Иркутской области, в Законодательном Собрании Иркутской области, и вспомогательного персонала Законодательного Собрания Иркутской области, установленных пунктами 4 и 10 Положения об оплате труда работников, замещающих должности, не являющиеся должностями государственной гражданской службы Иркутской области, в Законодательном Собрании Иркутской области, и вспомогательного персонала Законодательного Собрания Иркутской области, утвержденного постановлением Законодательного Собрания Иркутской области от 28.06.2017 № 52/27-ЗС.

2. Установить, что при индексации (увеличении) размеров должностных окладов лиц, указанных в пункте 1 настоящего постановления, размеры должностных окладов этих лиц, а также размеры компенсационных и стимулирующих выплат подлежат округлению до целого рубля в сторону увеличения.

3. Данное постановление подлежит официальному опубликованию в общественно-политической газете «Областная», в сетевом издании «Официальный интернет-портал правовой информации Иркутской области» (www.ogirk.ru), а также на «Официальном интернет-портале правовой информации» (www.pravo.gov.ru).

Председатель Законодательного Собрания Иркутской области
С.Ф. Брилка

СЛУЖБА ПО ТАРИФАМ ИРКУТСКОЙ ОБЛАСТИ

П Р И К А З

29 ноября 2017 года № 389-спр

Иркутск

Об установлении долгосрочных тарифов на тепловую энергию, поставляемую потребителям ООО «Южнобайкальское» на территории Иркутского района

В соответствии с Федеральным законом от 27 июля 2010 года № 190-ФЗ «О теплоснабжении», постановлением Правительства Российской Федерации от 22 октября 2012 года № 1075 «О ценообразовании в сфере теплоснабжения», руководствуясь Положением о службе по тарифам Иркутской области, утвержденным постановлением Правительства Иркутской области от 7 июня 2012 года № 303-пп, учитывая итоги рассмотрения данного вопроса на заседании Правления службы по тарифам Иркутской области 20 ноября 2017 года,

П Р И К А З Ы В А Ю:

1. Установить долгосрочные тарифы на тепловую энергию, поставляемую потребителям ООО «Южнобайкальское» на территории Иркутского района, с календарной разбивкой согласно приложению 1.

2. Установить долгосрочные параметры регулирования деятельности ООО «Южнобайкальское» на территории Иркутского района, устанавливаемые на 2018-2022 годы для формирования тарифов с использованием метода индексации установленных тарифов, согласно приложению 2.

3. Тарифы, установленные в пункте 1 настоящего приказа, действуют с 1 января 2018 года по 31 декабря 2022 года.

4. Компенсацию выпадающих доходов ООО «Южнобайкальское» от реализации населению тепловой энергии для целей отопления по тарифам, не обеспечивающим возмещение экономически обоснованных расходов, осуществлять за счет средств областного бюджета, предусмотренных в законе Иркутской области об областном бюджете на соответствующий финансовый год.

5. Признать утратившими силу с 1 января 2018 года:

1) приказ службы по тарифам Иркутской области от 9 декабря 2014 года № 609-спр «Об установлении долгосрочных тарифов на тепловую энергию, поставляемую потребителям ООО «Южнобайкальское» на территории Иркутского района»;

2) приказ службы по тарифам Иркутской области от 3 сентября 2015 года № 240-спр «О внесении изменений в приказ службы по тарифам Иркутской области от 9 декабря 2014 года № 609-спр»;

3) пункт 23 приказа службы по тарифам Иркутской области от 22 декабря 2015 года № 584-спр «О внесении изменений в отдельные приказы службы по тарифам Иркутской области»;

4) пункт 1 приказа службы по тарифам Иркутской области от 20 декабря 2016 года № 483-спр «О внесении изменений в отдельные приказы службы по тарифам Иркутской области».

6. Настоящий приказ подлежит официальному опубликованию.

Руководитель службы А.Р. Халиулин

Приложение 1
к приказу службы по тарифам
Иркутской области
от 29 ноября 2017 года № 389-спр

ДОЛГОСРОЧНЫЕ ТАРИФЫ НА ТЕПЛОВУЮ ЭНЕРГИЮ, ПОСТАВЛЯЕМУЮ ПОТРЕБИТЕЛЯМ ООО «ЮЖНОБАЙКАЛЬСКОЕ» НА ТЕРРИТОРИИ ИРКУТСКОГО РАЙОНА

Наименование регулируемой организации	Вид тарифа	Период действия	Вода
ООО «Южнобайкальское» ООО «Южнобайкальское»	1. Угольная котельная деревни Жердовка Иркутского района		
	Для потребителей, в случае отсутствия дифференциации тарифов по схеме подключения		
	одноставочный тариф, руб./Гкал (без учета НДС)	с 01.01.2018 по 30.06.2018	5 069,84
		с 01.07.2018 по 31.12.2018	5 282,95
		с 01.01.2019 по 30.06.2019	5 282,95
		с 01.07.2019 по 31.12.2019	6 087,51
		с 01.01.2020 по 30.06.2020	6 087,51
		с 01.07.2020 по 31.12.2020	6 172,82
		с 01.01.2021 по 30.06.2021	6 172,82
		с 01.07.2021 по 31.12.2021	6 819,14
		с 01.01.2022 по 30.06.2022	6 819,14
		с 01.07.2022 по 31.12.2022	6 847,36
	Население		
	одноставочный тариф, руб./Гкал (с учетом НДС)	с 01.01.2018 по 30.06.2018	2 048,94
		с 01.07.2018 по 31.12.2018	2 151,38
		с 01.01.2019 по 30.06.2019	2 151,38
		с 01.07.2019 по 31.12.2019	2 237,43
		с 01.01.2020 по 30.06.2020	2 237,43
		с 01.07.2020 по 31.12.2020	2 326,92
		с 01.01.2021 по 30.06.2021	2 326,92
		с 01.07.2021 по 31.12.2021	2 419,99
		с 01.01.2022 по 30.06.2022	2 419,99
		с 01.07.2022 по 31.12.2022	2 516,78
	2. Угольная котельная деревни Карлук Иркутского района		
	Для потребителей, в случае отсутствия дифференциации тарифов по схеме подключения		
	одноставочный тариф, руб./Гкал (без учета НДС)	с 01.01.2018 по 30.06.2018	2 835,12
		с 01.07.2018 по 31.12.2018	2 949,72
		с 01.01.2019 по 30.06.2019	2 949,72
		с 01.07.2019 по 31.12.2019	3 085,28
		с 01.01.2020 по 30.06.2020	3 085,28
		с 01.07.2020 по 31.12.2020	3 147,04
		с 01.01.2021 по 30.06.2021	3 147,04
		с 01.07.2021 по 31.12.2021	3 211,90
		с 01.01.2022 по 30.06.2022	3 211,90
		с 01.07.2022 по 31.12.2022	3 372,91
	Население		
	одноставочный тариф, руб./Гкал (с учетом НДС)	с 01.01.2018 по 30.06.2018	1 978,62
		с 01.07.2018 по 31.12.2018	2 077,55
		с 01.01.2019 по 30.06.2019	2 077,55
		с 01.07.2019 по 31.12.2019	2 160,65
		с 01.01.2020 по 30.06.2020	2 160,65
		с 01.07.2020 по 31.12.2020	2 247,07
		с 01.01.2021 по 30.06.2021	2 247,07
		с 01.07.2021 по 31.12.2021	2 336,95
		с 01.01.2022 по 30.06.2022	2 336,95
		с 01.07.2022 по 31.12.2022	2 430,42
ООО «Южнобайкальское»	3. Угольная котельная школы села Максимовщина Иркутского района		
	Для потребителей, в случае отсутствия дифференциации тарифов по схеме подключения		
	одноставочный тариф, руб./Гкал (без учета НДС)	с 01.01.2018 по 30.06.2018	8 518,87
		с 01.07.2018 по 31.12.2018	9 550,04
		с 01.01.2019 по 30.06.2019	9 550,04
		с 01.07.2019 по 31.12.2019	9 822,15
		с 01.01.2020 по 30.06.2020	9 822,15
		с 01.07.2020 по 31.12.2020	10 100,90
		с 01.01.2021 по 30.06.2021	10 100,90
		с 01.07.2021 по 31.12.2021	10 387,62
		с 01.01.2022 по 30.06.2022	10 387,62
		с 01.07.2022 по 31.12.2022	10 683,48
	4. Угольная котельная поселка Малая Топка Иркутского района		
	Для потребителей, в случае отсутствия дифференциации тарифов по схеме подключения		
	одноставочный тариф, руб./Гкал (без учета НДС)	с 01.01.2018 по 30.06.2018	2 728,45
		с 01.07.2018 по 31.12.2018	2 934,06
		с 01.01.2019 по 30.06.2019	2 934,06
		с 01.07.2019 по 31.12.2019	3 063,24
		с 01.01.2020 по 30.06.2020	3 063,24
		с 01.07.2020 по 31.12.2020	3 682,01
		с 01.01.2021 по 30.06.2021	3 682,01
		с 01.07.2021 по 31.12.2021	3 531,78
		с 01.01.2022 по 30.06.2022	3 531,78
		с 01.07.2022 по 31.12.2022	3 678,70
	Население		
	одноставочный тариф, руб./Гкал (с учетом НДС)	с 01.01.2018 по 30.06.2018	2 017,29
		с 01.07.2018 по 31.12.2018	2 118,15
		с 01.01.2019 по 30.06.2019	2 118,15
		с 01.07.2019 по 31.12.2019	2 202,87
		с 01.01.2020 по 30.06.2020	2 202,87
		с 01.07.2020 по 31.12.2020	2 290,98
		с 01.01.2021 по 30.06.2021	2 290,98
		с 01.07.2021 по 31.12.2021	2 382,61
		с 01.01.2022 по 30.06.2022	2 382,61
		с 01.07.2022 по 31.12.2022	2 477,91
	5. Угольная котельная села Мамоны Иркутского района		
	Для потребителей, в случае отсутствия дифференциации тарифов по схеме подключения		
	одноставочный тариф, руб./Гкал (без учета НДС)	с 01.01.2018 по 30.06.2018	3 023,20
		с 01.07.2018 по 31.12.2018	3 881,51
		с 01.01.2019 по 30.06.2019	3 881,51
		с 01.07.2019 по 31.12.2019	3 897,47
		с 01.01.2020 по 30.06.2020	3 897,47
		с 01.07.2020 по 31.12.2020	3 925,82
		с 01.01.2021 по 30.06.2021	3 925,82
		с 01.07.2021 по 31.12.2021	3 956,39
		с 01.01.2022 по 30.06.2022	3 956,39
		с 01.07.2022 по 31.12.2022	3 513,37
	Население		
	одноставочный тариф, руб./Гкал (с учетом НДС)	с 01.01.2018 по 30.06.2018	2 329,66
		с 01.07.2018 по 31.12.2018	2 446,14
		с 01.01.2019 по 30.06.2019	2 446,14
		с 01.07.2019 по 31.12.2019	2 543,98
		с 01.01.2020 по 30.06.2020	2 543,98
		с 01.07.2020 по 31.12.2020	2 645,73
		с 01.01.2021 по 30.06.2021	2 645,73
		с 01.07.2021 по 31.12.2021	2 751,55
		с 01.01.2022 по 30.06.2022	2 751,55
		с 01.07.2022 по 31.12.2022	2 861,61
	6. Электрокотельная села Никольск Иркутского района		
	Для потребителей, в случае отсутствия дифференциации тарифов по схеме подключения		
	одноставочный тариф, руб./Гкал (без учета НДС)	с 01.01.2018 по 30.06.2018	5 873,68
		с 01.07.2018 по 31.12.2018	5 992,97
		с 01.01.2019 по 30.06.2019	5 992,97
		с 01.07.2019 по 31.12.2019	6 241,05
		с 01.01.2020 по 30.06.2020	6 241,05
		с 01.07.2020 по 31.12.2020	6 452,59
		с 01.01.2021 по 30.06.2021	6 452,59
		с 01.07.2021 по 31.12.2021	7 469,65
		с 01.01.2022 по 30.06.2022	7 469,65
		с 01.07.2022 по 31.12.2022	8 113,85
	Население		
	одноставочный тариф, руб./Гкал (с учетом НДС)	с 01.01.2018 по 30.06.2018	1 987,55
		с 01.07.2018 по 31.12.2018	2 086,92
		с 01.01.2019 по 30.06.2019	2 086,92
		с 01.07.2019 по 31.12.2019	2 170,39
		с 01.01.2020 по 30.06.2020	2 170,39
		с 01.07.2020 по 31.12.2020	2 257,20
		с 01.01.2021 по 30.06.2021	2 257,20
		с 01.07.2021 по 31.12.2021	2 347,48
		с 01.01.2022 по 30.06.2022	2 347,48
		с 01.07.2022 по 31.12.2022	2 441,37
	7. Угольная котельная начальной школы села Оек Иркутского района		
	Для потребителей, в случае отсутствия дифференциации тарифов по схеме подключения		
	одноставочный тариф, руб./Гкал (без учета НДС)	с 01.01.2018 по 30.06.2018	6 142,67
		с 01.07.2018 по 31.12.2018	6 391,56
		с 01.01.2019 по 30.06.2019	6 391,56
		с 01.07.2019 по 31.12.2019	6 578,12
		с 01.01.2020 по 30.06.2020	6 578,12
		с 01.07.2020 по 31.12.2020	8 274,63
		с 01.01.2021 по 30.06.2021	8 274,63
		с 01.07.2021 по 31.12.2021	8 311,25
		с 01.01.2022 по 30.06.2022	8 311,25
		с 01.07.2022 по 31.12.2022	8 353,89
	Население		
	одноставочный тариф, руб./Гкал (с учетом НДС)	с 01.01.2018 по 30.06.2018	2 143,76
		с 01.07.2018 по 31.12.2018	2 250,94
		с 01.01.2019 по 30.06.2019	2 250,94
		с 01.07.2019 по 31.12.2019	2 340,97
		с 01.01.2020 по 30.06.2020	2 340,97
		с 01.07.2020 по 31.12.2020	2 434,60
		с 01.01.2021 по 30.06.2021	2 434,60
		с 01.07.2021 по 31.12.2021	2 531,98
		с 01.01.2022 по 30.06.2022	2 531,98
		с 01.07.2022 по 31.12.2022	2 633,25
	8. Угольная котельная средней школы села Оек Иркутского района		
	Для потребителей, в случае отсутствия дифференциации тарифов по схеме подключения		
	одноставочный тариф, руб./Гкал (без учета НДС)	с 01.01.2018 по 30.06.2018	4 892,51
		с 01.07.2018 по 31.12.2018	5 394,40
		с 01.01.2019 по 30.06.2019	5 394,40
		с 01.07.2019 по 31.12.2019	5 549,07
		с 01.01.2020 по 30.06.2020	5 549,07
		с 01.07.2020 по 31.12.2020	5 707,85
		с 01.01.2021 по 30.06.2021	5 707,85
		с 01.07.2021 по 31.12.2021	5 871,58
		с 01.01.2022 по 30.06.2022	5 871,58
		с 01.07.2022 по 31.12.2022	7 011,68
ООО «Южнобайкальское»	Население		
	одноставочный тариф, руб./Гкал (с учетом НДС)	с 01.01.2018 по 30.06.2018	2 500,94
		с 01.07.2018 по 31.12.2018	2 625,98
		с 01.01.2019 по 30.06.2019	2 625,98
		с 01.07.2019 по 31.12.2019	2 731,01
		с 01.01.2020 по 30.06.2020	2 731,01
		с 01.07.2020 по 31.12.2020	2 840,25
		с 01.01.2021 по 30.06.2021	2 840,25
		с 01.07.2021 по 31.12.2021	2 953,86
		с 01.01.2022 по 30.06.2022	2 953,86
		с 01.07.2022 по 31.12.2022	3 072,01
	9. Центральная угольная котельная села Оек Иркутского района		
	Для потребителей, в случае отсутствия дифференциации тарифов по схеме подключения		
	одноставочный тариф, руб./Гкал (без учета НДС)	с 01.01.2018 по 30.06.2018	4 821,60
		с 01.07.2018 по 31.12.2018	4 782,89
		с 01.01.2019 по 30.06.2019	4 782,89
		с 01.07.2019 по 31.12.2019	4 904,18
		с 01.01.2020 по 30.06.2020	4 904,18
		с 01.07.2020 по 31.12.2020	5 028,85
		с 01.01.2021 по 30.06.2021	5 028,85
		с 01.07.2021 по 31.12.2021	5 890,38
		с 01.01.2022 по 30.06.2022	5 890,38
		с 01.07.2022 по 31.12.2022	5 936,16
	Население		
	одноставочный тариф, руб./Гкал (с учетом НДС)	с 01.01.2018 по 30.06.2018	2 085,39
		с 01.07.2018 по 31.12.2018	2 189,65
		с 01.01.2019 по 30.06.2019	2 189,65
		с 01.07.2019 по 31.12.2019	2 277,23
		с 01.01.2020 по 30.06.2020	2 277,23
		с 01.07.2020 по 31.12.2020	2 368,31
		с 01.01.2021 по 30.06.2021	2 368,31
		с 01.07.2021 по 31.12.2021	2 463,04
		с 01.01.2022 по 30.06.2022	2 463,04
		с 01.07.2022 по 31.12.2022	2 561,56
	10. Угольная котельная школы села Смоленщина Иркутского района		
	Для потребителей, в случае отсутствия дифференциации тарифов по схеме подключения		
	одноставочный тариф, руб./Гкал (без учета НДС)	с 01.01.2018 по 30.06.2018	12 562,30
		с 01.07.2018 по 31.12.2018	12 135,63
		с 01.01.2019 по 30.06.2019	12 135,63
		с 01.07.2019 по 31.12.2019	12 493,34
		с 01.01.2020 по 30.06.2020	12 493,34
		с 01.07.2020 по 31.12.2020	12 856,34
		с 01.01.2021 по 30.06.2021	12 856,34
		с 01.07.2021 по 31.12.2021	13 229,56
		с 01.01.2022 по 30.06.2022	13 229,56
		с 01.07.2022 по 31.12.2022	13 614,91
	11. Котельная села Урик Иркутского района		
	Для потребителей, в случае отсутствия дифференциации тарифов по схеме подключения		
	одноставочный тариф, руб./Гкал (без учета НДС)	с 01.01.2018 по 30.06.2018	5 503,04
		с 01.07.2018 по 31.12.2018	5 675,63
		с 01.01.2019 по 30.06.2019	5 675,63
		с 01.07.2019 по 31.12.2019	7 540,83
		с 01.01.2020 по 30.06.2020	7 540,83
		с 01.07.2020 по 31.12.2020	7 278,78
		с 01.01.2021 по 30.06.2021	7 278,78
		с 01.07.2021 по 31.12.2021	7 303,47
		с 01.01.2022 по 30.06.2022	7 303,47
		с 01.07.2022 по 31.12.2022	6 367,10
	Население		
	одноставочный тариф, руб./Гкал (с учетом НДС)	с 01.01.2018 по 30.06.2018	1 914,23
		с 01.07.2018 по 31.12.2018	2 009,94
		с 01.01.2019 по 30.06.2019	2 009,94
		с 01.07.2019 по 31.12.2019	2 090,33
		с 01.01.2020 по 30.06.2020	2 090,33
		с 01.07.2020 по 31.12.2020	2 173,94
		с 01.01.2021 по 30.06.2021	2 173,94
		с 01.07.2021 по 31.12.2021	2 260,89
		с 01.01.2022 по 30.06.2022	2 260,89
		с 01.07.2022 по 31.12.2022	2 351,32
	12. Угольная котельная школы села Хомутово Иркутского района		
	Для потребителей, в случае отсутствия дифференциации тарифов по схеме подключения		

ООО «Южнобайкальское»	одноставочный тариф, руб./ Гкал (без учета НДС)	с 01.01.2018 по 30.06.2018	6 687,51
		с 01.07.2018 по 31.12.2018	7 354,26
		с 01.01.2019 по 30.06.2019	7 354,26
		с 01.07.2019 по 31.12.2019	7 567,28
		с 01.01.2020 по 30.06.2020	7 567,28
		с 01.07.2020 по 31.12.2020	7 783,92
		с 01.01.2021 по 30.06.2021	7 783,92
		с 01.07.2021 по 31.12.2021	8 006,52
		с 01.01.2022 по 30.06.2022	8 006,52
		с 01.07.2022 по 31.12.2022	8 236,32
	13. Центральная угольная котельная села Хомутово Иркутского района		
	Для потребителей, в случае отсутствия дифференциации тарифов по схеме подключения		
	одноставочный тариф, руб./ Гкал (без учета НДС)	с 01.01.2018 по 30.06.2018	3 552,98
		с 01.07.2018 по 31.12.2018	3 630,32
		с 01.01.2019 по 30.06.2019	3 630,32
		с 01.07.2019 по 31.12.2019	3 855,75
		с 01.01.2020 по 30.06.2020	3 855,75
		с 01.07.2020 по 31.12.2020	3 899,31
		с 01.01.2021 по 30.06.2021	3 899,31
		с 01.07.2021 по 31.12.2021	4 296,05
		с 01.01.2022 по 30.06.2022	4 296,05
		с 01.07.2022 по 31.12.2022	4 546,85
	Население		
	одноставочный тариф, руб./ Гкал (с учетом НДС)	с 01.01.2018 по 30.06.2018	2 085,29
		с 01.07.2018 по 31.12.2018	2 189,55
		с 01.01.2019 по 30.06.2019	2 189,55
		с 01.07.2019 по 31.12.2019	2 277,13
		с 01.01.2020 по 30.06.2020	2 277,13
		с 01.07.2020 по 31.12.2020	2 368,21
		с 01.01.2021 по 30.06.2021	2 368,21
		с 01.07.2021 по 31.12.2021	2 462,93
		с 01.01.2022 по 30.06.2022	2 462,93
		с 01.07.2022 по 31.12.2022	2 561,44
	14. Угольная котельная деревни Черемушка Иркутского района		
	Для потребителей, в случае отсутствия дифференциации тарифов по схеме подключения		
	одноставочный тариф, руб./ Гкал (без учета НДС)	с 01.01.2018 по 30.06.2018	4 640,05
		с 01.07.2018 по 31.12.2018	4 590,93
		с 01.01.2019 по 30.06.2019	4 590,93
		с 01.07.2019 по 31.12.2019	5 848,17
		с 01.01.2020 по 30.06.2020	5 848,17
		с 01.07.2020 по 31.12.2020	5 860,90
		с 01.01.2021 по 30.06.2021	5 860,90
		с 01.07.2021 по 31.12.2021	5 877,19
		с 01.01.2022 по 30.06.2022	5 877,19
		с 01.07.2022 по 31.12.2022	5 126,18
	Население		
	одноставочный тариф, руб./ Гкал (с учетом НДС)	с 01.01.2018 по 30.06.2018	2 286,10
		с 01.07.2018 по 31.12.2018	2 400,40
		с 01.01.2019 по 30.06.2019	2 400,40
		с 01.07.2019 по 31.12.2019	2 496,41
		с 01.01.2020 по 30.06.2020	2 496,41
		с 01.07.2020 по 31.12.2020	2 596,26
		с 01.01.2021 по 30.06.2021	2 596,26
		с 01.07.2021 по 31.12.2021	2 700,11
		с 01.01.2022 по 30.06.2022	2 700,11
		с 01.07.2022 по 31.12.2022	2 808,11

Начальник управления регулирования
тарифов (цен) в сфере теплоснабжения
службы по тарифам Иркутской области
З.С. Крынина

Приложение 2
к приказу службы по тарифам
Иркутской области
от 29 ноября 2017 года № 389-спр

**ДОЛГОСРОЧНЫЕ ПАРАМЕТРЫ
РЕГУЛИРОВАНИЯ ДЕЯТЕЛЬНОСТИ
ООО «ЮЖНОБАЙКАЛЬСКОЕ» НА ТЕРРИТОРИИ ИРКУТСКОГО РАЙОНА,
УСТАНАВЛИВАЕМЫЕ НА 2018-2022 ГОДЫ ДЛЯ ФОРМИРОВАНИЯ
ТАРИФОВ С ИСПОЛЬЗОВАНИЕМ МЕТОДА ИНДЕКСАЦИИ
УСТАНОВЛЕННЫХ ТАРИФОВ**

Наименование регулируемой организации	Год	Базовый уровень операционных расходов	Индекс эффективности операционных расходов	Нормативный уровень прибыли	Показатели энергосбережения и энергетической эффективности	Динамика изменения расходов на топливо
		тыс. руб.	%	%		
ООО «Южнобайкальское»	1. Угольная котельная деревни Жердовка Иркутского района					
	2018	2 442,5	1,0	0,0	–	–
	2019	–	1,0	12,5	–	–
	2020	–	1,0	11,0	–	–
	2021	–	1,0	18,4	–	–
	2022	–	1,0	15,7	–	–
	2. Угольная котельная деревни Карлук Иркутского района					
	2018	7 386,1	1,0	2,5	–	–
	2019	–	1,0	4,1	–	–
	2020	–	1,0	3,3	–	–
	2021	–	1,0	2,8	–	–
	2022	–	1,0	5,0	–	–
	3. Угольная котельная школы села Максимовщина Иркутского района					
	2018	2 176,1	1,0	0,0	–	–
	2019	–	1,0	0,0	–	–
	2020	–	1,0	0,0		–
	2021	–	1,0	0,0	–	–
	2022	–	1,0	0,0	–	–
	4. Угольная котельная поселка Малая Топка Иркутского района					
	2018	8 894,9	1,0	7,0	–	–
	2019	–	1,0	6,0	–	–
	2020	–	1,0	21,9	–	–
	2021	–	1,0	14,6	–	–
	2022	–	1,0	14,4	–	–
	5. Угольная котельная села Мамоны Иркутского района					
	2018	6 059,7	1,0	21,3	–	–
	2019	–	1,0	16,6	–	–
	2020	–	1,0	14,3	–	–
	2021	–	1,0	12,1	–	–
	2022	–	1,0	0,0	–	–
	6. Электрокотельная села Никольск Иркутского района					
	2018	4 333,1	1,0	0,0	–	–
	2019	–	1,0	0,0	–	–
	2020	–	1,0	0,0	–	–
	2021	–	1,0	12,3	–	–
	2022	–	1,0	18,1	–	–
ООО «Южнобайкальское»	7. Угольная котельная начальной школы села Оек Иркутского района					
	2018	2 028,0	1,0	0,0	–	–
	2019	–	1,0	0,0	–	–
	2020	–	1,0	23,1	–	–
	2021	–	1,0	20,1	–	–
	2022	–	1,0	15,4	–	–
	8. Угольная котельная средней школы села Оек Иркутского района					
	2018	2 265,4	1,0	0,0	–	–
	2019	–	1,0	0,0	–	–
	2020	–	1,0	0,0	–	–
	2021	–	1,0	0,0	–	–
	2022	–	1,0	16,7	–	–
	9. Центральная угольная котельная села Оек Иркутского района					
	2018	3 723,1	1,0	0,0	–	–
	2019	–	1,0	0,0	–	–
	2020	–	1,0	0,0	–	–
	2021	–	1,0	14,7	–	–
	2022	–	1,0	12,6	–	–
	10. Угольная котельная школы села Смоленщина Иркутского района					
	2018	1 801,2	1,0	0,0	–	–
	2019	–	1,0	0,0	–	–
	2020	–	1,0	0,0	–	–
	2021	–	1,0	0,0	–	–
	2022	–	1,0	0,0	–	–
	11. Котельная села Урик Иркутского района					
	2018	2 465,4	1,0	0,0	–	–
	2019	–	1,0	30,3	–	–
	2020	–	1,0	21,9	–	–
	2021	–	1,0	16,8	–	–
	2022	–	1,0	0,0	–	–
	12. Угольная котельная школы села Хомутово Иркутского района					
	2018	2 164,8	1,0	0,0	–	–
	2019	–	1,0	0,0	–	–
	2020	–	1,0	0,0	–	–
	2021	–	1,0	0,0	–	–
	2022	–	1,0	0,0	–	–
	13. Центральная угольная котельная села Хомутово Иркутского района					
	2018	6 764,1	1,0	0,0	–	–
	2019	–	1,0	1,7	–	–
	2020	–	1,0	0,0	–	–
	2021	–	1,0	7,4	–	–
	2022	–	1,0	10,1	–	–
	14. Угольная котельная деревни Черемушка Иркутского района					
	2018	2 191,4	1,0	0,0	–	–
	2019	–	1,0	24,8	–	–
	2020	–	1,0	21,6	–	–
	2021	–	1,0	16,5	–	–
	2022	–	1,0	0,0	–	–

Начальник управления регулирования
тарифов (цен) в сфере теплоснабжения
службы по тарифам Иркутской области
З.С. Крынина

**ЗАКОНОДАТЕЛЬНОЕ СОБРАНИЕ
ИРКУТСКОЙ ОБЛАСТИ**

ПОСТАНОВЛЕНИЕ

29.11.2017 № 56/30-ЗС

Иркутск

О премии Законодательного Собрания Иркутской области в сфере молодежной политики

В целях поощрения граждан за активную деятельность в сфере молодежной политики, в соответствии со статьей 47 Устава Иркутской области Законодательное Собрание Иркутской области

ПОСТАНОВЛЯЕТ:

1. Учредить премию Законодательного Собрания Иркутской области в сфере молодежной политики.

2. Утвердить Положение о премии Законодательного Собрания Иркутской области в сфере молодежной политики (прилагается).

3. Настоящее постановление вступает в силу с 1 января 2018 года.

4. Данное постановление подлежит официальному опубликованию в общественно-политической газете «Областная», в сетевом издании «Официальный интернет-портал правовой информации Иркутской области» (www.ogirk.ru), на «Официальном интернет-портале правовой информации» (www.pravo.gov.ru), а также размещению на официальном сайте Законодательного Собрания Иркутской области в информационно-телеком-муникационной сети «Интернет».

Председатель Законодательного Собрания Иркутской области
С.Ф. Брилка

Утверждено
постановлением Законодательного Собрания
Иркутской области
от 29.11.2017 № 56/30-ЗС

**ПОЛОЖЕНИЕ
о премии Законодательного Собрания Иркутской области
в сфере молодежной политики**

1. Настоящее Положение определяет условия и порядок присуждения премии Законодательного Собрания Иркутской области в сфере молодежной политики (далее – премия).

2. Премия является формой поощрения проживающих на территории Иркутской области граждан Российской Федерации в возрасте от 18 до 35 лет (далее – граждане) – участников и (или) лауреатов международных и (или) всероссийских конкурсов, фестивалей и олимпиад, а также граждан за их личные достижения и высокое профессиональное мастерство, добросовестный и безупречный труд в различных областях социально-эконо-мической жизни Иркутской области, за активную работу в общественных объединениях, творческих коллективах, за активное участие в реализации государственной молодежной политики на территории Иркутской области.

3. Премия присуждается по следующим номинациям:

- «Образование и наука»;
- «Здравоохранение»;
- «Физическая культура и спорт»;
- «Социальная защита и волонтерство»;
- «Культура и искусство»;
- «Промышленность и строительство»;
- «Сельское хозяйство»;
- «Экология и охрана окружающей среды»;
- «Поисковая и краеведческая работа»;
- «Реализация на территории Иркутской области программ и проектов для детей и молодежи».

По каждой номинации премия может быть присуждена гражданину один раз.

4. Премия присуждается ежегодно. По каждой номинации ежегодно может быть награждено не более пяти граждан.

5. Премия состоит из денежного вознаграждения в размере 50 000 рублей и диплома лауреата премии.

6. Гражданам, проходящим службу в территориальных органах федеральных органов исполнительной власти, иных федеральных государственных органах, работающим в федеральных государственных учреждениях, а также гражданам, проходящим военную службу, премия может быть присуждена при условии согласия руководителя соответствующего органа (соответствующей организации).

7. Ходатайство о присуждении премии вносится в Законодательное Собрание Иркутской области до 1 апреля текущего года.

8. Ходатайство о присуждении премии может вноситься в Законодательное Собрание Иркутской области депутатами Законодательного Собрания Иркутской области, постоянными комитетами, постоянными комиссиями Законодательного Собрания Иркутской области, Молодежным парламентом при Законодательном Собрании Иркутской области, представительными органами местного самоуправления муниципальных образований Иркутской области, общественными объединениями (за исключением политических партий), иными некоммерческими организациями, зарегистрированными в установленном законодательством порядке, осуществляющими деятельность на территории Иркутской области.

В течение календарного года по ходатайству каждого из инициаторов может быть присуждена премия не более чем одному гражданину.

9. Ходатайство о присуждении премии должно содержать биографические данные гражданина, сведения о его трудовой и общественной деятельности, перечень заслуг, являющихся основанием для возбуждения вопроса о присуждении гражданину премии.

К ходатайству о присуждении премии прилагаются следующие документы:

копия свидетельства о государственной регистрации либо иного документа, подтверждающего факт внесения в Единый государственный реестр юридических лиц органа (организации), в котором (которой) работает (учится) гражданин;

копия трудовой книжки (при наличии);

копия студенческого билета (при наличии);

копия документа об участии в международных и (или) всероссийских конкурсах, фестивалях и олимпиадах и (или) копия диплома лауреата международного и (или) всероссийского конкурса, фестиваля и олимпиады (при наличии);

копия паспорта гражданина Российской Федерации (первая страница и страница с регистрацией по месту жительства);

копия страхового свидетельства обязательного пенсионного страхования;

копия свидетельства о постановке на учет в налоговом органе;

письменное согласие гражданина на обработку его персональных данных;

банковские реквизиты с указанием индивидуального лицевого счета гражданина.

К ходатайству о присуждении премии гражданам, проходящим службу в территориальных органах федеральных органов исполнительной власти, иных федеральных государственных органах, работающим в федеральных государственных учреждениях, а также гражданам, проходящим военную службу, прилагается согласие руководителя соответствующего органа (соответствующей организации).

10. Предварительное рассмотрение ходатайства о присуждении премии и документов, указанных в пункте 9 настоящего Положения, осуществляется по поручению председателя Законодательного Собрания Иркутской области профильным постоянным комитетом, профильной постоянной комиссией Законодательного Собрания Иркутской области (далее – постоянный комитет, постоянная комиссия).

11. Постоянный комитет или постоянная комиссия решает вопрос о согласовании ходатайства о присуждении премии. В случае положительного решения постоянный комитет или постоянная комиссия передает документы по присуждению премии в комиссию по Регламенту, депутатской этике, информационной политике и связям с общественными объединениями Законодательного Собрания Иркутской области. На заседании комиссии по Регламенту, депутатской этике, информационной политике и связям с общественными объединениями Законодательного Собрания Иркутской области принимается решение о внесении вопроса о присуждении премии в повестку дня сессии Законодательного Собрания Иркутской области, проводимой в мае текущего года.

12. Решение о присуждении премии принимается на заседании Законодательного Собрания Иркутской области и оформляется постановлением Законодательного Собрания Иркутской области.

13. Постановление Законодательного Собрания Иркутской области о присуждении премии подлежит официальному опубликованию в общественно-политической газете «Областная», в сетевом издании «Официальный интернет-портал правовой информации Иркутской области» (www.ogirk.ru), а также размещается на официальном сайте Законодательного Собрания Иркутской области в информационно-телекоммуникаци-онной сети «Интернет».

14. Гражданину, удостоенному премии, вручается диплом лауреата премии Законодательного Собрания Иркутской области в сфере молодежной политики в соответствующей номинации.

15. Вручение дипломов лауреатов премии Законодательного Собрания Иркутской области в сфере молодежной политики производится председателем Законодательного Собрания Иркутской области на торжественной церемонии и приурочивается ко Дню молодежи (27 июня).

Вручение дипломов лауреатов премии Законодательного Собрания Иркутской области в сфере молодежной политики может производиться по поручению председателя Законодательного Собрания Иркутской области иными депутатами Законодательного Собрания Иркутской области.

16. Информация об организации торжественной церемонии и вручении дипломов лауреатов премии Законодательного Собрания Иркутской области в сфере молодежной политики размещается на официальном сайте Законодательного Собрания Иркутской области в информационно-телекоммуникационной сети «Интернет» и (или) публикуется в средствах массовой информации.

17. Вручение дипломов лауреатов премии Законодательного Собрания Иркутской области в сфере молодежной политики подтверждается протоколом.

18. Выплата денежного вознаграждения осуществляется путем перечисления денежных средств на индивидуальный лицевой счет гражданина, удостоенного премии.

В случае смерти гражданина, удостоенного премии, диплом лауреата премии передается его семье как память, а денежное вознаграждение передается по наследству в порядке, установленном законодательством Российской Федерации.

19. Финансирование расходов, связанных с вручением дипломов лауреатов премии в торжественной обстановке и выплатой денежного вознаграждения, осуществляется за счет средств областного бюджета в порядке, установленном бюджетным законодательством.

МИНИСТЕРСТВО ОБРАЗОВАНИЯ ИРКУТСКОЙ ОБЛАСТИ

П Р И К А З

от 7 ноября 2017 года **№ 87-мпр**

Иркутск

О внесении изменений в ведомственную целевую программу Иркутской области «Развитие системы психолого-педагогической и медико-социальной помощи» на 2014-2020 годы

В соответствии с постановлением Правительства Иркутской области от 16 июля 2013 года № 261-пп «О разработке, утверждении и реализации ведомственных целевых программ Иркутской области», руководствуясь статьей 21 Устава Иркутской области, статьей 13 Закона Иркутской области от 12 января 2010 года № 1-оз «О правовых актах Иркутской области и правотворческой деятельности в Иркутской области», Положением о министерстве образования Иркутской области, утвержденным постановлением Правительства Иркутской области от 29 декабря 2009 года № 391/170-пп,

П Р И К А З Ы В А Ю:

1. Внести в ведомственную целевую программу Иркутской области «Развитие системы психолого-педагогической и медико-социальной помощи» на 2014-2020 годы, утвержденную приказом министерства образования Иркутской области от 23 октября 2013 года № 91-мпр (далее - программа), следующие изменения:

1) строку «Ресурсное обеспечение программы» паспорта программы изложить в следующей редакции:

«	Ресурсное обеспечение программы	Общий объем финансирования реализации ведомственной целевой программы за счет средств областного бюджета составляет 157 409,0 тыс. рублей, в том числе по годам: 2014 год – 22 516,4 тыс. рублей 2015 год – 19 169,8 тыс. рублей 2016 год – 24 075,2 тыс. рублей 2017 год – 24 697,2 тыс. рублей 2018 год – 22 316,8 тыс. рублей 2019 год – 22 316,8 тыс. рублей 2020 год – 22 316,8 тыс. рублей »

2) Приложения 2, 3 к программе изложить в новой редакции (прилагаются).

2. Управлению финансово-экономической работы, анализа и контроля министерства образования Иркутской области (Захарова М.В.) внести изменения в ассигнования, лимиты бюджетных обязательств и в кассовый план по расходам на мероприятия программы.

3. Настоящий приказ подлежит официальному опубликованию и размещению на официальном сайте министерства образования Иркутской области в информационно-телекоммуникационной сети «Интернет».

Министр В.В. Перегудова

Приложение
к приказу министерства образования
Иркутской области
от 7 ноября 2017 года № 87-мпр

Приложение 2
к ведомственной целевой программе Иркутской области
«Развитие системы психолого-педагогической
и медико-социальной помощи» на 2014-2020 годы

СИСТЕМА МЕРОПРИЯТИЙ ВЕДОМСТВЕННОЙ ЦЕЛЕВОЙ ПРОГРАММЫ

№ п/п	Наименование цели, задачи*, мероприятия	Ответственный за реализацию мероприятия	Срок реализации мероприятия		Источник финансирования/ Наименование показателя мероприятия	Ед. изм.	Расходы на мероприятие/Значения показателей мероприятия						
			с (месяц/ год)	по (месяц/ год)			2014 год	2015 год	2016 год	2017 год	2018 год	2019 год	2020 год
1	2	3	4	5	6	7	8	9	10	11	12	13	14
	Цель: организация предоставления эффективной психолого-педагогической и медико-социальной помощи детям и их родителям (лицам, их заменяющим), специалистам, работающим с детьми, попавшими в трудную жизненную ситуацию.												
1.	Комплексная диагностика уровня психического развития детей с проблемами в обучении, определение их образовательного маршрута и сопровождение	Министерство образования Иркутской области	01.2014	12.2015	Областной бюджет	тыс. руб.	3 958,0	2 952,6	0,0	0,0	0,0	0,0	0,0
					Количество человек, получивших комплексную диагностику	Чел.	3 300	3 300	-	-	-	-	-
					Доля детей, прошедших комплексную диагностику уровня психического развития, в общем количестве детей, нуждающихся в психологическом сопровождении	%	30	30	-	-	-	-	-
2.	Осуществление индивидуальной педагогической, психологической, социальной, медицинской и юридической помощи детям, индивидуально-ориентированная и групповая коррекционно-развивающая работа	Министерство образования Иркутской области	01.2014	12.2015	Областной бюджет	тыс. руб.	3 295,4	2 256,8	0,0	0,0	0,0	0,0	0,0
					Количество детей, получивших педагогическую, психологическую и социальную помощь	Чел.	-	1000	-	-	-	-	-
					Доля детей, получивших педагогическую, психологическую и социальную помощь, от общего количества детей, обратившихся за педагогической, психологической и социальной помощью	%	-	100	-	-	-	-	-
3.	Оказание помощи специалистам государственных образовательных организаций Иркутской области по вопросам социализации детей-сирот и детей, оставшихся без попечения родителей	Министерство образования Иркутской области	01.2014	12.2020	Областной бюджет	тыс. руб.	2 286,7	1 598,8	1 370,0	1 520,0	1 520,0	1 520,0	1 520,0
					Количество специалистов государственных образовательных организаций Иркутской области, получивших специализированную методическую помощь	Чел.	500	600	595	595	595	595	595
					Доля специалистов государственных образовательных организаций Иркутской области, работающих с детьми-сиротами и детьми, оставшимися без попечения родителей, получивших специализированную методическую помощь, от общего количества специалистов, обратившихся за помощью	%	25	90	90	90	90	90	90
4.	Оказание детям и их родителям (лицам, их заменяющим) экстренной консультативно-психологической помощи по детскому телефону доверия	Министерство образования Иркутской области	01.2014	12.2015	Областной бюджет	тыс. руб.	1 538,3	1 424,4	0,0	0,0	0,0	0,0	0,0
					Количество человек, получивших экстренную психологическую помощь	Чел.	2 800	2 500	-	-	-	-	-
					Доля детей и их родителей (лиц, их заменяющих), получивших консультативно-психологическую помощь по телефону доверия, от общего количества человек, позвонивших на детский телефон доверия	%	-	100	-	-	-	-	-
5.	Подготовка опекунов (попечителей), а также кандидатов из лиц, выразивших желание взять ребенка на воспитание	Министерство образования Иркутской области	01.2014	12.2020	Областной бюджет	тыс. руб.	1 530,5	1 019,4	1 538,0	500,0	500,0	500,0	500,0
					Количество опекунов (попечителей), а также кандидатов из лиц, выразивших желание взять ребенка на воспитание, получивших свидетельства	Чел.	180	100	100	100	100	100	100
					Доля кандидатов, получивших свидетельство о прохождении обучения, от общего количества обучающихся кандидатов	%	90	90	90	90	90	90	90
6.	Осуществление медико-социальной, психолого-коррекционной и социально-реабилитационной помощи детям и подросткам «группы риска», имеющим проблемы школьной и социальной адаптации	Министерство образования Иркутской области	01.2014	12.2015	Областной бюджет	тыс. руб.	5 261,7	4 939,7	0,0	0,0	0,0	0,0	0,0
					Количество детей и подростков, получивших помощь	Чел.	350	350	-	-	-	-	-
					Доля детей и подростков «группы риска», имеющих проблемы школьной адаптации, получивших медико-социальную, психолого-коррекционную и социально-реабилитационную помощь, у которых наблюдается снижение уровня тревожности и повышение уровня социально-психологической адаптированности, от общего количества детей и подростков «группы риска», имеющих проблемы школьной адаптации, получивших медико-социальную, психолого-коррекционную и социально-реабилитационную помощь	%	85	85	-	-	-	-	-
7.	Осуществление комплексного психолого-педагогического и медико-социального сопровождения несовершеннолетних с аддиктивным поведением в государственных образовательных организациях Иркутской области	Министерство образования Иркутской области	01.2014	12.2015	Областной бюджет	тыс. руб.	2 933,2	2 922,3	0,0	0,0	0,0	0,0	0,0
					Количество человек, получивших педагогическую, психологическую, социальную, медицинскую помощь	Чел.	390	390	-	-	-	-	-
					Доля обучающихся с аддиктивным поведением, получивших комплексное психолого-педагогическое и медико-социальное сопровождение и освоивших профилактические образовательные программы, от общего количества обучающихся с аддиктивным поведением	%	100	100	-	-	-	-	-
8.	Психолого-педагогическое консультирование для выявления уровня физической и психической зависимости от психоактивных веществ (ПАВ) и определения физического состояния несовершеннолетних	Министерство образования Иркутской области	01.2014	12.2015	Областной бюджет	тыс. руб.	1 347,7	1 778,7	0,0	0,0	0,0	0,0	0,0
					Количество обучающихся, получивших психолого-педагогическое консультирование для выявления уровня физической и психической зависимости от психоактивных веществ (ПАВ) и определения физического состояния	Чел.	950	950	-	-	-	-	-
					Доля обучающихся получивших психолого-педагогическое консультирование для выявления уровня физической и психической зависимости от психоактивных веществ (ПАВ) и определения физического состояния, у которых наблюдается повышение уровня эмоционального комфорта, стрессоустойчивости, снижение уровня непродуктивной нервно-психической напряженности, от общего количества детей, получивших психолого-педагогическое консультирование для выявления уровня физической и психической зависимости от психоактивных веществ (ПАВ) и определения физического состояния	%	83	83	-	-	-	-	-
9.	Содержание имущества государственных организаций Иркутской области, оказывающих психолого-педагогическую и медико-социальную помощь	Министерство образования Иркутской области	01.2014	12.2020	Областной бюджет	тыс. руб.	292,5	277,1	343,6	273,9	273,9	273,9	273,9
					Количество государственных организаций Иркутской области, оказывающих психолого-педагогическую и медико-социальную помощь	Ед.	1	1	1	1	1	1	1
					Объем кредиторской задолженности	тыс. руб.	0	0	0	0	0	0	0
10.	Материально-техническое оснащение государственных организаций Иркутской области, оказывающих психолого-педагогическую и медико-социальную помощь	Министерство образования Иркутской области	01.2014	12.2020	Областной бюджет	тыс. руб.	72,4	0,0	75,6	50,0	67,9	67,9	67,9
					Количество государственных образовательных организаций Иркутской области, оказывающих психолого-педагогическую и медико-социальную помощь, в которых обновлена материально-техническая база	Ед.	2	0	2	2	2	2	2
					Доля оснащенности государственных организаций оказывающих психолого-педагогическую и медико - социальную помощь	%	80	0	80	80	80	80	80
11.	Организация предоставления психолого-педагогической, медицинской и социальной помощи обучающимся, испытывающим трудности в освоении основных общеобразовательных программ, своем развитии и социальной адаптации и родителям (лицам их заменяющим)	Министерство образования Иркутской области	01.2016	12.2020	Областной бюджет	тыс. руб.	0,0	0,0	20 748,0	20 752,1	18 380,0	18 380,0	18 380,0
					Количество человек, прошедших комплексную диагностику, получивших психолого-педагогическую, медицинскую и социальную помощь	Чел.	-	-	8255	7 352	7 352	7 352	7 352
					Доля детей и их родителей (лиц их заменяющих), получивших психолого-педагогическую, медицинскую и социальную помощь, от общего количества детей и их родителей (лиц их заменяющих), обратившихся по вопросам наличия трудностей в освоении основных общеобразовательных программ, своем развитии и социальной адаптации	%	-	-	90	90	90	90	90
12	Реализация мероприятий по индивидуальной программе реабилитации или абилитации ребенка-инвалида	Министерство образования Иркутской области	01.2017	12.2020	Областной бюджет	тыс. руб.	0,0	0,0	0,0	1 601,2	1 575,0	1 575,0	1 575,0
					Количество записей в автоматизированной информационной системе «Федеральное бюро медико-социальной экспертизы»	ед.	-	-	-	8000	8000	8000	8000
					Доля детей-инвалидов, получивших индивидульную программу реабилитации или абилитации ребенка-инвалида, от общего количества зарегистрированных в автоматизированной информационной системе «Федеральное бюро медико-социальной экспертизы»	%	-	-	-	100	100	100	100
	Итого объем финансирования по программе:				Областной бюджет	тыс. руб.	22 516,4	19 169,8	24 075,2	24 697,2	22 316,8	22 316,8	22 316,8

Приложение 3
к ведомственной целевой программе
Иркутской области «Развитие системы психолого-педагогической
и медико-социальной помощи» на 2014-2020 годы

НАПРАВЛЕНИЯ И ОБЪЕМЫ ФИНАНСИРОВАНИЯ ВЕДОМСТВЕННОЙ ЦЕЛЕВОЙ ПРОГРАММЫ

№ п/п	Наименование цели, мероприятия	Источник финансирования	КВСР	Рз	Пр	КЦСР	КВР	Общий объем финансирования, тыс. руб.	Объем финансирования, тыс. руб.						
									2014 год	2015 год	2016 год	2017 год	2018 год	2019 год	2020 год
	Цель: организация предоставления эффективной психолого-педагогической и медико-социальной помощи детям и их родителям (лицам, их заменяющим), специалистам, работающим с детьми, попавшими в трудную жизненную ситуацию.	ИТОГО	807	07	09			157 409,0	22 516,4	19 169,8	24 075,2	24 697,2	22 316,8	22 316,8	22 316,8
		Областной бюджет	807	07	09	5110400	600	41 686,2	22 516,4	19 169,8	0,0	0,0	0,0	0,0	0,0
			807	07	09	5110429999	100	39 229,4	0,0	0,0	0,0	11 242,4	9 329,0	9 329,0	9 329,0
			807	07	09	5110429999	200	1 670,0	0,0	0,0	0,0	395,0	425,0	425,0	425,0
			807	07	09	5110429999	600	74 683,8	0,0	0,0	24 075,2	13 024,9	12 527,9	12 527,9	12 527,9
			807	07	09	5110429999	800	139,6	0,0	0,0	0,0	34,9	34,9	34,9	34,9
1.	Комплексная диагностика уровня психического развития детей с проблемами в обучении, определение их образовательного маршрута и сопровождение	Областной бюджет	807	07	09	5110400	600	6 910,6	3 958,0	2 952,6	0,0	0,0	0,0	0,0	0,0
2.	Осуществление индивидуальной педагогической, психологической, социальной, медицинской и юридической помощи детям, индивидуально-ориентированная и групповая коррекционно-развивающая работа	Областной бюджет	807	07	09	5110400	600	5 552,2	3 295,4	2 256,8	0,0	0,0	0,0	0,0	0,0
3.	Оказание помощи специалистам государственных образовательных организаций Иркутской области по вопросам социализации детей-сирот и детей, оставшихся без попечения родителей	Областной бюджет	807	07	09		600	11 335,5	2 286,7	1 598,8	1 370,0	1 520,0	1 520,0	1 520,0	1 520,0
						5110400	600	3 885,5	2 286,7	1 598,8	0,0	0,0	0,0	0,0	0,0
						5110429999	600	7 450,0	0,0	0,0	1 370,0	1 520,0	1 520,0	1520,0	1520,0
4.	Оказание детям и их родителям (лицам, их заменяющим) экстренной консультативно-психологической помощи по детскому телефону доверия	Областной бюджет	807	07	09	5110400	600	2 962,7	1 538,3	1 424,4	0,0	0,0	0,0	0,0	0,0
5.	Подготовка опекунов (попечителей), а также кандидатов из лиц, выразивших желание взять ребенка на воспитание	Областной бюджет	807	07	09		600	6 087,9	1 530,5	1 019,4	1 538,0	500,0	500,0	500,0	500,0
						5110400	600	2 549,9	1 530,5	1 019,4	0,0	0,0	0,0	0,0	0,0
						5110429999	600	3 538,0	0,0	0,0	1 538,0	500,0	500,0	500,0	500,0
6.	Осуществление медико-социальной, психолого-коррекционной и социально-реабилитационной помощи детям и подросткам «группы риска», имеющим проблемы школьной и социальной адаптации	Областной бюджет	807	07	09	5110400	600	10 201,4	5 261,7	4 939,7	0,0	0,0	0,0	0,0	0,0
7.	Осуществление комплексного психолого-педагогического и медико-социального сопровождения несовершеннолетних с аддиктивным поведением в государственных образовательных организациях Иркутской области	Областной бюджет	807	07	09	5110400	600	5 855,5	2 933,2	2 922,3	0,0	0,0	0,0	0,0	0,0
8.	Психолого-педагогическое консультирование для выявления уровня физической и психической зависимости от психоактивных веществ (ПАВ) и определения физического состояния несовершеннолетних	Областной бюджет	807	07	09	5110400	600	3 126,4	1 347,7	1 778,7	0,0	0,0	0,0	0,0	0,0
9.	Содержание имущества государственных организаций Иркутской области, оказывающих психолого-педагогическую и медико-социальную помощь	ИТОГО	807	07	09			2 008,8	292,5	277,1	343,6	273,9	273,9	273,9	273,9
		Областной бюджет	807	07	09	5110400	600	569,6	292,5	277,1	0,0	0,0	0,0	0,0	0,0
			807	07	09	5110429999	600	1 299,6	0,0	0,0	343,6	239,0	239,0	239,0	239,0
			807	07	09	5110429999	800	139,6	0,0	0,0	0,0	34,9	34,9	34,9	34,9
10.	Материально-техническое оснащение государственных организаций Иркутской области, оказывающих психолого-педагогическую и медико-социальную помощь	ИТОГО	807	07	09			401,7	72,4	0,0	75,6	50,0	67,9	67,9	67,9
		Областной бюджет	807	07	09	5110400	600	72,4	72,4	0,0	0,0	0,0	0,0	0,0	0,0
			807	07	09	5110429999	200	200,0	0,0	0,0	0,0	50,0	50,0	50,0	50,0
			807	07	09	5110429999	600	129,3	0,0	0,0	75,6	0,0	17,9	17,9	17,9
11.	Организация предоставления психолого-педагогической, медицинской и социальной помощи обучающимся, испытывающим трудности в освоении основных общеобразовательных программ, своем развитии и социальной адаптации и родителям (лицам их заменяющим)	ИТОГО	807	07	09			96 640,1	0,0	0,0	20 748,0	20 752,1	18 380,0	18 380,0	18 380,0
		Областной бюджет	807	07	09	5110429999	100	39 229,4	0,0	0,0	0,0	11 242,4	9 329,0	9 329,0	9 329,0
			807	07	09	5110429999	200	1 470,0	0,0	0,0	0,0	345,0	375,0	375,0	375,0
			807	07	09	5110429999	600	55 940,7	0,0	0,0	20 748,0	9 164,7	8 676,0	8 676,0	8 676,0
12.	Реализация мероприятий по индивидуальной программе реабилитации или абилитации ребенка-инвалида	Областной бюджет	807	07	09	5110429999	600	6 326,2	0,0	0,0	0,0	1 601,2	1 575,0	1 575,0	1 575,0

».

СПИСОК

граждан и организаций, награжденных Благодарностью председателя Законодательного Собрания Иркутской области в ноябре 2017 года

1) Битюцких Нина Григорьевна – начальник межрайонной инспекции Федеральной налоговой службы № 13 по Иркутской области (г.Усть-Кут);

2) Хабадаева Ольга Фёдоровна – старший прапорщик внутренней службы, младший инспектор отдела охраны ФКУ ОИК-1 ГУФСИН России по Иркутской области;

3) Николаева Альбина Михайловна – прапорщик внутренней службы, младший инспектор 1 категории группы надзора отдела безопасности ИК-11 ФКУ ОИК-1 ГУФСИН России по Иркутской области;

4) Аверина Алёна Анатольевна – майор внутренней службы, начальник отряда группы по воспитательной работе с осужденными КП-44 ФКУ ОИК-1 ГУФСИН России по Иркутской области;

5) Морозюк Юлия Николаевна – майор внутренней службы, начальник отдела специального учета ФКУ ОИК-1 ГУФСИН России по Иркутской области;

6) Михеева Оксана Александровна – подполковник внутренней службы, заместитель начальника объединения – начальник отдела охраны ФКУ ОИК-1 ГУФСИН России по Иркутской области;

7) Лебедева Людмила Николаевна – заместитель начальника отдела учета и отчетности – заместитель главного бухгалтера аппарата Законодательного Собрания Иркутской области;

8) Лисица Анатолий Владимирович – ветеран педагогического труда, писатель, общественный деятель;

9) Асалхаев Григорий Домбальевич – преподаватель Иркутского филиала ФГБОУ «Московский государственный университет гражданской авиации»;

10) Гринев Владимир Ефимович – преподаватель Иркутского филиала ФГБОУ «Московский государственный университет гражданской авиации»;

11) Шумаков Александр Сергеевич – преподаватель Иркутского филиала ФГБОУ «Московский государственный университет гражданской авиации»;

12) Сухарская Ольга Владимировна – главный бухгалтер ОРС-47 г. Иркутска СХ ПАО «Белореченское»;

13) Кравчук Валентин Борисович – заместитель генерального директора по флоту ООО «Терминал ВЛРП»;

14) Серкин Алексей Михайлович – исполнительный директор ООО «Терминал ВЛРП»;

15) Быковец Алексей Леонидович – коммерческий директор ООО «Верхнеленская судоходная компания»;

16) Кожевников Михаил Николаевич – директор Киренского пассажирского управления;

17) Рогов Сергей Александрович – капитан – механик СК-2089 ООО «ВЛРП»;

18) Башинов Валерий Николаевич;

19) Барвинок Александр Петрович – майор;

20) Барсуков Сергей Владимирович – полковник;

21) Дубянский Виктор Геннадьевич – полковник;

22) Вертянкин Виктор Васильевич – главный корабельный старшина;

23) Княжин Сергей Михайлович – подполковник;

24) Максимов Георгий Александрович – полковник;

25) Митин Валентин Михайлович – подполковник;

26) Петруцкому Александру Владимировичу – матросу;

27) Петухов Владимир Кузьмич – подполковник;

28) Пожидаев Игорь Валерьевич – майор;

29) Рожнов Михаил Иванович – подполковник;

30) Джежора Валерий Владимирович – заместитель начальника цеха «Обжиг» АО «Ангарский цементно-горный комбинат»;

31) Мордовин Альберт Игоревич – главный механик АО «Ангарский цементно-горный комбинат»;

32) Смирнова Наталья Михайловна – аспираторщик цеха Технического обслуживания АО «Ангарский цементно-горный комбинат»;

33) Упырь Владимир Ильич – генеральный директор АО «Хлебная база № 15»;

34) Шиндаев Олег Васильевич – заместитель генерального директора АО «Хлебная база № 15»;

35) Тугарин Владимир Николаевич – бригадир зерногородка АО «Хлебная база № 15»;

36) Беляевская Наталия Александровна – балетмейстер образцового ансамбля танца «Веснушки»;

37) Досегаева Ольга Николаевна – хореограф образцового ансамбля танца «Веснушки»;

38) Семичевская Оксана Юрьевна – хореограф образцового ансамбля эстрадного танца «Элегия»;

39) Зиновьева Елена Владимировна – режиссер циркового коллектива народного цирка «Круг надежд»;

40) Домашевский Валерий Александрович – хормейстер народного прибайкальского ансамбля казачьей песни и танца «Русь»;

41) Коногорская Ольга Владимировна – хормейстер вокально-эстрадной студии «Смайл»;

42) Пакулева Лариса Леонидовна – начальник административно-хозяйственной части АНО ДК «Современник»;

43) Шавель Ирина Александровна – главный бухгалтер АНО ДК «Современник»;

44) Головаченко Нина Митрофановна – рабочая зеленого хозяйства АНО ДК «Современник»;

45) Степаненко Татьяна Анатольевна – кассир АНО ДК «Современник»;

46) Дружинина Елена Валерьевна – художник-постановщик АНО ДК «Современник»;

47) Хайрулин Равиль Шамильевич – станочник деревообрабатывающих станков – подсобный рабочий АНО ДК «Современник»;

48) Семенюк Татьяна Ивановна – сторож-вахтер АНО ДК «Современник»;

49) Викторова Елена Юрьевна – заведующая приемным отделением, врач-педиатр областного государственного автономного учреждения здравоохранения «Городская Ивано-Матренинская детская клиническая больница»;

50) Задубровская Ирина Анатольевна – заместитель заведующей аптекой областного государственного автономного учреждения здравоохранения «Городская Ивано-Матренинская детская клиническая больница»;

51) Латышева Светлана Анатольевна – сестра-хозяйка отделения анастезиологии-реанимации, а также реанимации и интенсивной терапии № 1 областного государственного автономного учреждения здравоохранения «Городская Ивано-Матренинская детская клиническая больница»;

52) Абдулина Ольга Альфридовна – заместитель главного бухгалтера отдела финансов, бухгалтерского учета и отчетности филиала № 11 Государственного учреждения – Иркутского регионального отделения Фонда социального страхования Российской Федерации;

53) Давыдова Ольга Петровна – главный специалист – руководитель группы социальных программ филиала № 8 Государственного учреждения – Иркутского регионального отделения Фонда социального страхования Российской Федерации;

54) Кичигина Наталья Михайловна – помощник управляющего Государственным учреждением – Иркутским региональным отделением Фонда социального страхования Российской Федерации по вопросам связи с общественными организациями и средствами массовой информации;

55) Орлова Елена Викторовна – главный специалист отдела финансов, бухгалтерского учета и отчетности филиала № 12 Государственного учреждения – Иркутского регионального отделения Фонда социального страхования Российской Федерации;

56) Стрельцова Татьяна Васильевна – начальник планово-экономического отдела Государственного учреждения – Иркутского регионального отделения Фонда социального страхования Российской Федерации;

57) Толстошеева Марина Васильевна – директор филиала № 15 Государственного учреждения – Иркутского регионального отделения Фонда социального страхования Российской Федерации;

58) Якимова Светлана Алексеевна – начальник отдела страхования профессиональных рисков Государственного учреждения – Иркутского регионального отделения Фонда социального страхования Российской Федерации;

59) Азарова Дарья Игоревна – корреспондент 1 категории службы программ телевидения филиала ВГТРК ГТРК «Иркутск»;

60) Сигал Наталья Владимировна – ведущая программы службы программ телевидения филиала ВГТРК ГТРК «Иркутск»;

61) Тетенькин Андрей Альфредович – монтажер службы программ телевидения филиала ВГТРК ГТРК «Иркутск»;

62) Струглин Анатолий Леонидович – монтажер службы программ телевидения филиала ВГТРК ГТРК «Иркутск»;

63) Кручинский Анатолий Александрович – монтажер службы программ телевидения филиала ВГТРК ГТРК «Иркутск»;

64) Тогмитов Виктор Игоревич – телеоператор 1 категории службы программ телевидения филиала ВГТРК ГТРК «Иркутск»;

65) Шамаева Юлия Юрьевна – ведущий инженер по телевизионному оборудованию производственно-технического отдела филиала ВГТРК ГТРК «Иркутск»;

66) Бакланов Алексей Евгеньевич – ведущий программы службы программ телевидения филиала ВГТРК ГТРК «Иркутск»;

67) Константинов Анатолий Сергеевич – слесарь-сантехник филиала ВГТРК ГТРК «Иркутск»;

68) Миронов Андрей Николаевич – начальник производственно-технического отдела филиала ВГТРК ГТРК «Иркутск»;

69) Мокин Александр Сергеевич – телеоператор 1 категории службы программ телевидения филиала ВГТРК ГТРК «Иркутск»;

70) Вокин Александр Сергеевич – заместитель начальника отдела по контролю за оборотом наркотиков УМВД России по Ангарскому городскому округу, майору полиции;

71) Лазарчук Сергей Вячеславович – оперуполномоченный отдела по контролю за оборотом наркотиков УМВД России по Ангарскому городскому округу, капитану полиции;

72) Горкунов Дмитрий Валерьевич – оперуполномоченный отдела по контролю за оборотом наркотиков УМВД России по Ангарскому городскому округу, старшему лейтенанту полиции;

73) Артемова Екатерина Олеговна – следователь СО-3 СУ УМВД России по Ангарскому городскому округу, старший лейтенант юстиции;

74) Лазарчук Дмитрий Владимирович – подполковник;

75) Терентьев Сергей Иванович – полковник;

76) Тимошенко Вячеслав Константинович – подполковник;

77) Тылькин Сергей Викторович – старший лейтенант;

78) Заболоцкая Марина Михайловна – учитель начальных классов МБОУ «СОШ № 3»;

79) Золотарева Олеся Александровна – учитель географии МБОУ «СОШ № 3»;

80) Колесникова Ольга Владимировна – учитель информатики МБОУ «СОШ № 3»;

81) Королёва Наталья Николаевна – учитель математики МБОУ «СОШ № 3»;

82) Кузовова Татьяна Сергеевна – учитель начальных классов МБОУ «СОШ № 3»;

83) Маркова Эльвира Петровна – учитель начальных классов МБОУ «СОШ № 3»;

84) Мокшина Елена Николаевна – учитель физкультуры МБОУ «СОШ № 3»;

85) Пастухова Наталья Юрьевна – учитель начальных классов МБОУ «СОШ № 3»;

86) Подорожкина Виктория Николаевна – учитель английского языка МБОУ «СОШ № 3»;

87) Ступина Наталья Анатольевна – учитель начальных классов МБОУ «СОШ № 3»;

88) Суворова Татьяна Викторовна – учитель начальных классов МБОУ «СОШ № 3»;

89) Ткачёва Надежда Александровна – учитель начальных классов МБОУ «СОШ № 3»;

90) Солнцева Ольга Викторовна – библиотекарь МБОУ «СОШ № 3»;

91) Корнилова Елена Михайловна – директор школы МБОУ «СОШ № 3».

Руководитель аппарата Законодательного Собрания Иркутской области
Д.А. Авдеев

Начальник отдела госслужбы и кадров
Н.С. Кузьмина

СЛУЖБА ПО ТАРИФАМ ИРКУТСКОЙ ОБЛАСТИ

П Р И К А З

22 ноября 2017 года № 386-спр
Иркутск

О внесении изменений в приказ службы по тарифам Иркутской области от 20 октября 2016 года № 257-спр

В соответствии с Федеральным законом от 27 июля 2010 года № 190-ФЗ «О теплоснабжении», постановлением Правительства Российской Федерации от 22 октября 2012 года № 1075 «О ценообразовании в сфере теплоснабжения», руководствуясь Положением о службе по тарифам Иркутской области, утвержденным постановлением Правительства Иркутской области от 7 июня 2012 года № 303-пп, учитывая итоги рассмотрения данного вопроса на заседании Правления службы по тарифам Иркутской области 16 ноября 2017 года,

П Р И К А З Ы В А Ю:

1. Внести в тарифную таблицу приложения 1 к приказу службы по тарифам Иркутской области от 20 октября 2016 года № 257-спр «Об установлении долгосрочных тарифов на тепловую энергию, поставляемую потребителям ООО «Тепловик» на территории села Еланцы» следующие изменения:

1) в пункте 1:

строки:

с 01.07.2018 по 31.12.2018	2 112,56
с 01.01.2019 по 30.06.2019	2 112,56

изложить в следующей редакции:

с 01.07.2018 по 31.12.2018	2 360,41
с 01.01.2019 по 30.06.2019	2 360,41

строки:

с 01.07.2018 по 31.12.2018	1 805,91
с 01.01.2019 по 30.06.2019	1 805,91

изложить в следующей редакции:

с 01.07.2018 по 31.12.2018	1 823,28
с 01.01.2019 по 30.06.2019	1 823,28

2) в пункте 2

строки:

с 01.07.2018 по 31.12.2018	2 112,56
с 01.01.2019 по 30.06.2019	2 112,56

изложить в следующей редакции:

с 01.07.2018 по 31.12.2018	2 360,41
с 01.01.2019 по 30.06.2019	2 360,41

строки:

с 01.07.2018 по 31.12.2018	1 805,91
с 01.01.2019 по 30.06.2019	1 805,91

изложить в следующей редакции:

с 01.07.2018 по 31.12.2018	1 823,28
с 01.01.2019 по 30.06.2019	1 823,28

3) в пункте 3 строки:

с 01.07.2018 по 31.12.2018	4 002,34
с 01.01.2019 по 30.06.2019	4 002,34

изложить в следующей редакции:

с 01.07.2018 по 31.12.2018	4 278,15
с 01.01.2019 по 30.06.2019	4 278,15

2. Настоящий приказ подлежит официальному опубликованию.

Руководитель службы А.Р. Халиулин

ЗАКОНОДАТЕЛЬНОЕ СОБРАНИЕ ИРКУТСКОЙ ОБЛАСТИ

ПОСТАНОВЛЕНИЕ

29.11.2017 № 56/2-ЗС

О назначении на должности мировых судей Иркутской области

Рассмотрев представления председателя Иркутского областного суда Лях-ницкого В.В. о назначении на должности мировых судей Иркутской области, ознакомившись с учетно-характеризующими документами и материалами, руководствуясь статьей 4 Закона Иркутской области от 15 ноября 2007 года № 111-оз «О мировых судьях в Иркутской области», Законодательное Собрание Иркутской области

ПОСТАНОВЛЯЕТ:

1. Назначить на должности мировых судей Иркутской области повторно на срок полномочий семь лет следующие кандидатуры:

	судебный участок
г. Ангарск и Ангарский район Иркутской области Колесникова Валентина Сергеевна	№ 35
Мамско-Чуйский район Иркутской области Литвинова Ольга Александровна	№ 71
г. Ангарск и Ангарский район Иркутской области Швайко Маргарита Владимировна	№ 37
Свердловский район г. Иркутска Шухонова Наталья Вячеславовна	№ 15

2. Данное постановление подлежит официальному опубликованию в общественно-политической газете «Областная», в сетевом издании «Официальный интернет-портал правовой информации Иркутской области» (www.ogirk.ru), а также на «Официальном интернет-портале правовой информации» (www.pravo.gov.ru).

Председатель Законодательного Собрания Иркутской области
С.Ф. Брилка

СЛУЖБА ПО ТАРИФАМ ИРКУТСКОЙ ОБЛАСТИ

П Р И К А З

27 ноября 2017 года № 388-спр
Иркутск

Об установлении долгосрочных тарифов на тепловую энергию, поставляемую потребителям ООО «Водолей Профи»

В соответствии с Федеральным законом от 27 июля 2010 года № 190-ФЗ «О теплоснабжении», постановлением Правительства Российской Федерации от 22 октября 2012 года № 1075 «О ценообразовании в сфере теплоснабжения», руководствуясь Положением о службе по тарифам Иркутской области, утвержденным постановлением Правительства Иркутской области от 7 июня 2012 года № 303-пп, учитывая итоги рассмотрения данного вопроса на заседании Правления службы по тарифам Иркутской области 17 ноября 2017 года,

П Р И К А З Ы В А Ю:

1. Установить долгосрочные тарифы на тепловую энергию, поставляемую потребителям ООО «Водолей Профи», с календарной разбивкой согласно приложению 1.

2. Установить долгосрочные параметры регулирования деятельности ООО «Водолей Профи», устанавливаемые на 2018-2020 годы для формирования тарифов с использованием метода индексации установленных тарифов, согласно приложению 2.

3. Тарифы, установленные в пункте 1 настоящего приказа, действуют с 1 января 2018 года по 31 декабря 2020 года.

4. Компенсацию выпадающих доходов ООО «Водолей Профи» от реализации населению тепловой энергии для целей отопления по тарифам, не обеспечивающим возмещение экономически обоснованных расходов, осуществлять за счет средств областного бюджета, предусмотренных в законе Иркутской области об областном бюджете на соответствующий финансовый год.

5. Признать утратившим силу с 1 января 2018 года приказ службы по тарифам Иркутской области от 20 декабря 2016 года № 425-спр «Об установлении тарифов на тепловую энергию, поставляемую потребителям ООО «Водолей Профи».

6. Настоящий приказ подлежит официальному опубликованию.

Руководитель службы А.Р. Халиулин

Приложение 1
к приказу службы по тарифам
Иркутской области
от 27 ноября 2017 года № 388-спр

ДОЛГОСРОЧНЫЕ ТАРИФЫ НА ТЕПЛОВУЮ ЭНЕРГИЮ, ПОСТАВЛЯЕМУЮ ПОТРЕБИТЕЛЯМ ООО «ВОДОЛЕЙ ПРОФИ»

Наименование регулируемой организации	Вид тарифа (НДС не облагается)	Период действия	Вода
ООО «Водолей Профи»	Для потребителей, в случае отсутствия дифференциации тарифов по схеме подключения		
	одноставочный тариф, руб./Гкал	с 01.01.2018 по 30.06.2018	2 764,32
		с 01.07.2018 по 31.12.2018	2 968,18
		с 01.01.2019 по 30.06.2019	2 968,18
		с 01.07.2019 по 31.12.2019	3 058,11
		с 01.01.2020 по 30.06.2020	3 058,11
		с 01.07.2020 по 31.12.2020	3 165,09
	Население		
	одноставочный тариф, руб./Гкал	с 01.01.2018 по 30.06.2018	1 072,40
		с 01.07.2018 по 31.12.2018	1 126,02
		с 01.01.2019 по 30.06.2019	1 126,02
		с 01.07.2019 по 31.12.2019	1 171,06
		с 01.01.2020 по 30.06.2020	1 171,06
		с 01.07.2020 по 31.12.2020	1 217,90

Начальник управления регулирования
тарифов (цен) в сфере теплоснабжения
службы по тарифам Иркутской области
З.С. Крынина

Приложение 2
к приказу службы по тарифам
Иркутской области
от 27 ноября 2017 года № 388-спр

ДОЛГОСРОЧНЫЕ ПАРАМЕТРЫ РЕГУЛИРОВАНИЯ ДЕЯТЕЛЬНОСТИ ООО «ВОДОЛЕЙ ПРОФИ», УСТАНАВЛИВАЕМЫЕ НА 2018-2020 ГОДЫ ДЛЯ ФОРМИРОВАНИЯ ТАРИФОВ С ИСПОЛЬЗОВАНИЕМ МЕТОДА ИНДЕКСАЦИИ УСТАНОВЛЕННЫХ ТАРИФОВ

Наименование регулируемой организации	Год	Базовый уровень операционных расходов	Индекс эффективности операционных расходов	Нормативный уровень прибыли	Показатели энергосбережения и энергетической эффективности	Динамика изменения расходов на топливо
		тыс. руб.	%	%		
ООО «Водолей Профи»	2018	5 590,4	1,0	0,0	-	-
	2019	-	1,0	0,0	-	-
	2020	-	1,0	0,0	-	-

Начальник управления регулирования
тарифов (цен) в сфере теплоснабжения
службы по тарифам Иркутской области
З.С. Крынина

СЛУЖБА ПО ТАРИФАМ ИРКУТСКОЙ ОБЛАСТИ

П Р И К А З

29 ноября 2017 года № 395-спр
Иркутск

Об установлении долгосрочных тарифов на водоотведение для потребителей ООО «АкваСервис» (ИНН 3851017744) на территории Усольского района

В соответствии с Федеральным законом от 7 декабря 2011 года № 416-ФЗ «О водоснабжении и водоотведении», постановлением Правительства Российской Федерации от 13 мая 2013 года № 406 «О государственном регулировании тарифов в сфере водоснабжения и водоотведения», руководствуясь Положением о службе по тарифам Иркутской области, утвержденным постановлением Правительства Иркутской области от 7 июня 2012 года № 303-пп, учитывая итоги рассмотрения данного вопроса на заседании Правления службы по тарифам Иркутской области 21 ноября 2017 года,

П Р И К А З Ы В А Ю:

1. Установить долгосрочные тарифы на водоотведение для потребителей ООО «АкваСервис» (ИНН 3851017744) на территории Усольского района с календарной разбивкой согласно приложению 1.

2. Тарифы, установленные в пункте 1 настоящего приказа, действуют с 1 января 2018 года по 31 декабря 2020 года.

3. Установить долгосрочные параметры регулирования тарифов на водоотведение для потребителей ООО «АкваСервис» (ИНН 3851017744) на территории Усольского района, устанавливаемые на 2018 - 2020 годы для формирования тарифов с использованием метода индексации установленных тарифов, согласно приложению 2.

4. Признать утратившим силу с 1 января 2018 года приказ службы по тарифам Иркутской области от 8 декабря 2016 года № 361-спр «Об установлении тарифов на водоотведение для потребителей ООО «АкваСервис» на территории Усольского района».

5. Настоящий приказ подлежит официальному опубликованию.

Руководитель службы А.Р. Халиулин

Приложение 1
к приказу службы по тарифам
Иркутской области
от 29 ноября 2017 года № 395-спр

ДОЛГОСРОЧНЫЕ ТАРИФЫ НА ВОДООТВЕДЕНИЕ ДЛЯ ПОТРЕБИТЕЛЕЙ ООО «АКВАСЕРВИС» (ИНН 3851017744) НА ТЕРРИТОРИИ УСОЛЬСКОГО РАЙОНА

Наименование муниципального образования	Период действия	Тариф (руб./куб.м) (НДС не облагается)
		Прочие потребители
Новомальтинское, Среднинское, Тайтурское муниципальные образования	с 01.01.2018 по 30.06.2018	22,38
	с 01.07.2018 по 31.12.2018	22,59
	с 01.01.2019 по 30.06.2019	22,59
	с 01.07.2019 по 31.12.2019	23,31
	с 01.01.2020 по 30.06.2020	23,31
	с 01.07.2020 по 31.12.2020	24,05

Начальник отдела регулирования
тарифов в сфере жилищно-коммунального
комплекса службы по тарифам Иркутской области
Т.А. Куграшова

Приложение 2
к приказу службы по тарифам
Иркутской области
от 29 ноября 2017 года № 395-спр

ДОЛГОСРОЧНЫЕ ПАРАМЕТРЫ РЕГУЛИРОВАНИЯ ТАРИФОВ НА ВОДООТВЕДЕНИЕ ДЛЯ ПОТРЕБИТЕЛЕЙ ООО «АКВАСЕРВИС» (ИНН 3851017744) НА ТЕРРИТОРИИ УСОЛЬСКОГО РАЙОНА, УСТАНАВЛИВАЕМЫЕ НА 2018 - 2020 ГОДЫ ДЛЯ ФОРМИРОВАНИЯ ТАРИФОВ С ИСПОЛЬЗОВАНИЕМ МЕТОДА ИНДЕКСАЦИИ УСТАНОВЛЕННЫХ ТАРИФОВ

Наименование регулируемой организации	Год	Базовый уровень операционных расходов	Индекс эффективности операционных расходов	Показатели энергосбережения и энергетической эффективности
				Удельный расход электрической энергии
		тыс. руб.	%	кВт-ч/куб.м
ООО «АкваСервис» (ИНН 3851017744)	2018	12 029,2	1,0	1,3
	2019	-	1,0	1,3
	2020	-	1,0	1,3

Начальник отдела регулирования
тарифов в сфере жилищно-коммунального
комплекса службы по тарифам Иркутской области
Т.А. Куграшова

МИНИСТЕРСТВО ПО МОЛОДЕЖНОЙ ПОЛИТИКЕ ИРКУТСКОЙ ОБЛАСТИ

П Р И К А З

от 24 ноября 2017 года № 87-мпр
Иркутск

О внесении изменений в приказ министерства по молодежной политике Иркутской области от 25 ноября 2016 года № 40-мпр

В соответствии с Положением о министерстве по молодежной политике Иркутской области, утвержденным постановлением Правительства Иркутской области от 16 марта 2016 года № 131-пп, руководствуясь статьей 21 Устава Иркутской области,

П Р И К А З Ы В А Ю:

1. Внести в приказ министерства по молодежной политике Иркутской области от 25 ноября 2016 года № 40-мпр «Об утверждении положения о содействии деятельности кабинетов (центров) профориентации в муниципальных образованиях Иркутской области» (далее – Приказ), следующие изменения:

1) в преамбуле Приказа слова «Обеспечение занятости молодежи и профессиональное становление молодежи Иркутской области» на 2016-2018 годы государственной программы «Молодежная политика» на 2014-2018 годы» заменить словами «Обеспечение занятости и профессиональное становление молодежи» на 2016-2020 годы государственной программы Иркутской области «Молодежная политика» на 2014-2020 годы»;

2) в пунктах 1, 33 положения о содействии деятельности кабинетов (центров) профориентации в муниципальных образованиях Иркутской области (далее – Положение) слова «Обеспечение занятости молодежи и профессиональное становление молодежи Иркутской области» на 2016-2018 годы государственной программы «Молодежная политика» на 2014-2018 годы» заменить словами «Обеспечение занятости и профессиональное становление молодежи» на 2016-2020 годы государственной программы Иркутской области «Молодежная политика» на 2014-2020 годы»;

3) в пунктах 5, 7 Положения слово «http://www.irksportmol.ru» заменить словом «http://mmp38.ru»;

4) пункт 18 Положения изложить в следующей редакции:

«18. Решение Экспертной комиссии о победителях Конкурсного отбора принимается на основе подсчета баллов, набранных кабинетами профориентации. Победителями признаются 10 кабинетов профориентации, набравшие наибольшее количество баллов. Решение Экспертной комиссии оформляется протоколом, подписанным председателем Экспертной комиссии, а в его отсутствие – заместителем председателя Экспертной комиссии в срок не позднее 10 рабочих дней со дня окончания приема документов. С учетом решения Экспертной комиссии Министерством принимается распоряжение о победителях Конкурсного отбора в срок не позднее 5 рабочих дней со дня оформления протокола Экспертной комиссии. Результаты Конкурсного отбора в течение 3 календарных дней со дня принятия распоряжения Министерства о победителях Конкурсного отбора публикуется на сайте Министерства и Организатора.»;

4) в абзаце первом пункта 22 Положения слова «в течение 5 дней» заменить словами «в течение 10 рабочих дней».

2. Настоящий приказ вступает в силу с момента подписания и подлежит официальному опубликованию.

Заместитель министра А.Ф. Ахмадулин

УКАЗ

ГУБЕРНАТОРА ИРКУТСКОЙ ОБЛАСТИ

4 декабря 2017 года **№ 221-уг**

Иркутск

О награждении наградами Иркутской области и присвоении почетного звания Иркутской области

В соответствии со статьями 6, 7, 29 Закона Иркутской области от 24 декабря 2010 года № 141-ОЗ «О наградах Иркутской области и почетных званиях Иркутской области», руководствуясь статьей 59 Устава Иркутской области,

П О С Т А Н О В Л Я Ю:

1. За многолетний труд и высокий профессионализм, безупречную работу и в связи с 60-летием со дня основания учреждений науки поощрить:

1) сотрудников федерального государственного бюджетного учреждения науки Института геохимии им. А.П. Виноградова Сибирского отделения Российской академии наук:

наградить Почетной грамотой Губернатора Иркутской области:

АНТИПИНА Виктора Сергеевича - доктора геолого-минералогических наук, старшего научного сотрудника, главного научного сотрудника;

КУЗЬМИНА Михаила Ивановича - доктора геолого-минералогических наук, академика Российской академии наук, главного научного сотрудника;

объявить Благодарность Губернатора Иркутской области:

ВЛАДЫКИНУ Николаю Васильевичу - доктору геолого-минералогических наук, старшему научному сотруднику, главному научному сотруднику;

ШАЦКОМУ Владиславу Станиславовичу - доктору геолого-минералогических наук, член-корреспонденту Российской академии наук, главному научному сотруднику;

2) сотрудника федерального государственного бюджетного учреждения науки Института географии им. В.Б. Сочавы Сибирского отделения Российской академии наук:

наградить Почетной грамотой Губернатора Иркутской области:

БЕЛОЗЕРЦЕВУ Ирину Александровну - кандидата географических наук, заведующую лабораторией.

2. За многолетний труд и высокий профессионализм, в связи со 100-летием со дня образования органов ЗАГС России сотрудников службы записи актов гражданского состояния Иркутской области:

наградить Почетной грамотой Губернатора Иркутской области:

ДМИТРИЕВУ Ольгу Борисовну - ведущего консультанта центрального отдела по г. Иркутску в управлении государственной регистрации;

ДРОЖЕВСКУЮ Ирину Алексеевну - начальника отдела – главного бухгалтера отдела планирования и исполнения сметы расходов.

3. За многолетний труд и высокий профессионализм, безупречную службу, в связи с Днем спасателя Российской Федерации:

наградить Почетной грамотой Губернатора Иркутской области:

КИСТЕНЁВА Игоря Валерьевича - полковника внутренней службы, начальника федерального государственного казенного учреждения «8 отряд федеральной противопожарной службы по Иркутской области»;

ИВАНОВА Павла Ивановича - майора внутренней службы, начальника пожарно-спасательной части № 45 федерального государственного казенного учреждения «12 отряд федеральной противопожарной службы по Иркутской области»;

объявить Благодарность Губернатора Иркутской области:

БУШКАНОВУ Арсению Юрьевичу - водителю автомобиля (пожарного) пожарно-спасательной части № 44 федерального государственного казенного учреждения «12 отряд федеральной противопожарной службы по Иркутской области»;

ИСАЙКИНУ Игорю Геннадьевичу - начальнику караула пожарно-спасательной части № 60 федерального государственного казенного учреждения «3 отряд федеральной противопожарной службы по Иркутской области»;

НЕДИЛЬКО Эдуарду Федоровичу - майору внутренней службы, начальнику пожарно-спасательной части № 37 федерального государственного казенного учреждения «14 отряд федеральной противопожарной службы по Иркутской области».

4. За безупречную службу и в связи со 100-летием со дня образования органов безопасности Российской Федерации объявить Благодарность Губернатора Иркутской области сотрудникам Центра специальной связи и информации Федеральной службы охраны Российской Федерации в Иркутской области:

ЗАХАРОВУ Алексею Владимировичу - капитану, инженеру 1 отделения;

МАКСИКОВУ Алексею Петровичу - капитану, инженеру 5 отделения.

5. За многолетний труд и высокий профессионализм, безупречную работу, в связи с Днем энергетика поощрить работников областного государственного унитарного энергетического предприятия «Электросетевая компания по эксплуатации электрических сетей «Облкоммунэнерго»:

наградить Почетной грамотой Губернатора Иркутской области:

АЛЕКСАНДРОВА Николая Николаевича - директора филиала «Мамско-Чуйские электрические сети»;

ЗЕМЛЯНИЧКИНА Владимира Федоровича - мастера по эксплуатации и ремонту распределительных сетей Большереченского ЭСУ филиала «Иркутские электрические сети»;

объявить Благодарность Губернатора Иркутской области:

ГЕЙНБИХНЕР Ольге Анатольевне - заместителю начальника правового управления АУП.

6. За многолетний труд и высокий профессионализм, за достижения в общественной сфере деятельности, безупречную работу:

наградить Почетной грамотой Губернатора Иркутской области:

БАДАГУЕВУ Оксану Родионовну - директора Государственного бюджетного профессионального образовательного учреждения Иркутской области «Боханский педагогический колледж им. Д. Банзарова»;

КАРЫПКИНА Геннадия Георгиевича - инженера по метрологии 1 категории Федерального бюджетного учреждения «Государственный региональный центр стандартизации, метрологии и испытаний в Иркутской области»;

ЛОБОВА Олега Владимировича - председателя правления региональной общественной организации «Землячество сибиряков в Крыму»;

СОКОЛОВУ Галину Павловну - секретаря комиссии по работе с ветеранами труда и детьми войны Совета Иркутской областной общественной организации ветеранов (пенсионеров) войны, труда, Вооруженный Сил и правоохранительных органов;

ШАРАВИНА Андрея Юрьевича - водителя автобуса регулярного городского пассажирского маршрута муниципального унитарного предприятия «Иркутскавтотранс»;

ШИШМАКОВА Александра Владимировича - контролера технического состояния автотранспорта муниципального унитарного предприятия «Иркутскавтотранс»;

ШТРАССЕР Марину Александровну - заведующую редакционно-издательским отделом Государственного бюджетного учреждения культуры «Иркутская областная юношеская библиотека им. И.П. Уткина»;

объявить Благодарность Губернатора Иркутской области:

ЕРМОЛАЕВОЙ Светлане Александровне - дворнику с исполнением обязанностей уборщика мусоропровода службы по текущему содержанию жилого фонда общества с ограниченной ответственностью «ПКК», город Братск;

ПРОНИНОЙ Ольге Николаевне - ведущему советнику отдела пространственного развития в управлении государственного регулирования экономики министерства экономического развития Иркутской области.

7. За заслуги в развитии энергетики, создании, проектировании и освоении новых типов энергетического оборудования и установок, за достижения в энергосбережении, организации производства и в связи с Днем энергетика присвоить почетное звание «Заслуженный энергетик Иркутской области» КАРАТАЕВУ Борису Николаевичу, генеральному директору открытого акционерного общества «Иркутская электросетевая компания».

8. Настоящий указ подлежит официальному опубликованию в общественно-политической газете «Областная».

С.Г. Левченко

СЛУЖБА ПО ТАРИФАМ ИРКУТСКОЙ ОБЛАСТИ

П Р И К А З

30 ноября 2017 года **№ 397-спр**

Иркутск

Об установлении долгосрочных тарифов на тепловую энергию, поставляемую потребителям ООО «АТК» (ИНН 3804999236)

В соответствии с Федеральным законом от 27 июля 2010 года № 190-ФЗ «О теплоснабжении», постановлением Правительства Российской Федерации от 22 октября 2012 года № 1075 «О ценообразовании в сфере теплоснабжения», руководствуясь Положением о службе по тарифам Иркутской области, утвержденным постановлением Правительства Иркутской области от 7 июня 2012 года № 303-пп, учитывая итоги рассмотрения данного вопроса на заседании Правления службы по тарифам Иркутской области 24 ноября 2017 года,

П Р И К А З Ы В А Ю:

1. Установить долгосрочные тарифы на тепловую энергию, поставляемую потребителям ООО «АТК» (ИНН 3804999236), с календарной разбивкой согласно приложению 1.

2. Установить долгосрочные тарифы на тепловую энергию, поставляемую ООО «АТК» (ИНН 3804999236) теплоснабжающим, теплосетевым организациям, приобретающим тепловую энергию с целью компенсации потерь тепловой энергии, согласно приложению 2.

3. Установить долгосрочные параметры регулирования деятельности ООО «АТК» (ИНН 3804999236), устанавливаемые на 2018-2020 годы для формирования тарифов с использованием метода индексации установленных тарифов, согласно приложению 3.

4. Компенсацию выпадающих доходов ООО «АТК» (ИНН 3804999236) от реализации населению тепловой энергии для целей приготовления горячей воды с использованием нецентрализованных систем горячего водоснабжения, отопления по тарифам, не обеспечивающим возмещение экономически обоснованных расходов, осуществлять за счет средств областного бюджета, предусмотренных в законе Иркутской области об областном бюджете на соответствующий финансовый год.

5. Тарифы, установленные в пунктах 1, 2 настоящего приказа, действуют с 1 января 2018 года по 31 декабря 2020 года.

6. Признать утратившими силу с 1 января 2018 года:

1) приказ службы по тарифам Иркутской области от 25 июля 2017 года № 164-спр «Об установлении тарифов на тепловую энергию, поставляемую потребителям ООО «АТК»;

2) приказ службы по тарифам Иркутской области от 29 ноября 2017 года № 396-спр «О внесении изменений в приказ службы по тарифам Иркутской области от 25 июля 2017 года № 164-спр».

7. Настоящий приказ подлежит официальному опубликованию.

Руководитель службы А.Р. Халиулин

Приложение 1
к приказу службы по тарифам Иркутской области
от 30 ноября 2017 года № 397-спр

ДОЛГОСРОЧНЫЕ ТАРИФЫ НА ТЕПЛОВУЮ ЭНЕРГИЮ, ПОСТАВЛЯЕМУЮ ООО «АТК» (ИНН 3804999236)

Наименование регулируемой организации	Вид тарифа	Период действия	Вода
ООО «АТК» (ИНН 3804999236)	Для потребителей, в случае отсутствия дифференциации тарифов по схеме подключения		
	одноставочный тариф, руб/Гкал (без учета НДС)	с 01.01.2018 по 30.06.2018	1 410,22
		с 01.07.2018 по 31.12.2018	1 402,04
		с 01.01.2019 по 30.06.2019	1 402,04
		с 01.07.2019 по 31.12.2019	1 438,12
		с 01.01.2020 по 30.06.2020	1 438,12
		с 01.07.2020 по 31.12.2020	1 478,28
	Население (отопление)		
	одноставочный тариф, руб/Гкал (с учетом НДС)	с 01.01.2018 по 30.06.2018	964,80
		с 01.07.2018 по 31.12.2018	1 013,04
		с 01.01.2019 по 30.06.2019	1 013,04
		с 01.07.2019 по 31.12.2019	1 053,56
		с 01.01.2020 по 30.06.2020	1 053,56
		с 01.07.2020 по 31.12.2020	1 095,70
	Население (приготовление горячей воды с использованием нецентрализованных систем горячего водоснабжения)		
	одноставочный тариф, руб/Гкал (с учетом НДС)	с 01.01.2018 по 30.06.2018	1 496,64
		с 01.07.2018 по 31.12.2018	1 571,47
		с 01.01.2019 по 30.06.2019	1 571,47
		с 01.07.2019 по 31.12.2019	1 634,32
		с 01.01.2020 по 30.06.2020	1 634,32
		с 01.07.2020 по 31.12.2020	1 699,68

Начальник управления регулирования тарифов (цен) в сфере теплоснабжения службы по тарифам Иркутской области
З.С. Крынина

Приложение 2
к приказу службы по тарифам Иркутской области
от 30 ноября 2017 года № 397-спр

ДОЛГОСРОЧНЫЕ ТАРИФЫ НА ТЕПЛОВУЮ ЭНЕРГИЮ, ПОСТАВЛЯЕМУЮ ООО «АТК» (ИНН 3804999236) ТЕПЛОСНАБЖАЮЩИМ, ТЕПЛОСЕТЕВЫМ ОРГАНИЗАЦИЯМ, ПРИОБРЕТАЮЩИМ ТЕПЛОВУЮ ЭНЕРГИЮ С ЦЕЛЬЮ КОМПЕНСАЦИИ ПОТЕРЬ ТЕПЛОВОЙ ЭНЕРГИИ

Наименование единой теплоснабжающей организации	Вид тарифа	Период действия	Вода
ООО «АТК» (ИНН 3804999236)	одноставочный тариф, руб./Гкал (без учета НДС)	с 01.01.2018 по 30.06.2018	1 068,42
		с 01.07.2018 по 31.12.2018	1 063,50
		с 01.01.2019 по 30.06.2019	1 063,50
		с 01.07.2019 по 31.12.2019	1 089,13
		с 01.01.2020 по 30.06.2020	1 089,13
		с 01.07.2020 по 31.12.2020	1 118,15

Начальник управления регулирования тарифов (цен) в сфере теплоснабжения службы по тарифам Иркутской области
З.С. Крынина

Приложение 3
к приказу службы по тарифам Иркутской области
от 30 ноября 2017 года № 397-спр

ДОЛГОСРОЧНЫЕ ПАРАМЕТРЫ РЕГУЛИРОВАНИЯ ДЕЯТЕЛЬНОСТИ ООО «АТК» (ИНН 3804999236), УСТАНАВЛИВАЕМЫЕ НА 2018-2020 ГОДЫ ДЛЯ ФОРМИРОВАНИЯ ТАРИФОВ С ИСПОЛЬЗОВАНИЕМ МЕТОДА ИНДЕКСАЦИИ УСТАНОВЛЕННЫХ ТАРИФОВ

Наименование регулируемой организации	Год	Базовый уровень операционных расходов	Индекс эффективности операционных расходов	Нормативный уровень прибыли	Показатели энергосбережения и энергетической эффективности	Динамика изменения расходов на топливо
		тыс. руб.	%	%		
ООО «АТК» (ИНН 3804999236)	2018	80 570,6	1,0	0,0	-	-
	2019	-	1,0	0,0	-	-
	2020	-	1,0	0,0	-	-

Начальник управления регулирования тарифов (цен) в сфере теплоснабжения службы по тарифам Иркутской области
З.С. Крынина

МИНИСТЕРСТВО ПО МОЛОДЕЖНОЙ ПОЛИТИКЕ ИРКУТСКОЙ ОБЛАСТИ

П Р И К А З

от 24 ноября 2017 года № 88-мпр

Иркутск

О внесении изменений в ведомственную целевую программу «Выявление, поддержка и обеспечение самореализации талантливой и социально активной молодежи» на 2016-2020 годы

В соответствии с постановлением Правительства Иркутской области от 16 июля 2013 года № 261-пп «О разработке, утверждении и реализации ведомственных целевых программ Иркутской области», постановлением Правительства Иркутской области от 24 октября 2013 года № 447-пп «Об утверждении государственной программы Иркутской области «Молодежная политика» на 2014-2020 годы», руководствуясь Положением о министерстве по молодежной политике Иркутской области, утвержденным постановлением Правительства Иркутской области от 16 марта 2016 года № 131-пп, статьей 21 Устава Иркутской области,

П Р И К А З Ы В А Ю:

1. Внести в ведомственную целевую программу «Выявление, поддержка и обеспечение самореализации талантливой и социально активной молодежи» на 2016-2020 годы, утвержденную приказом министерства по молодежной политике Иркутской области от 9 июня 2016 года № 4-мпр (далее – Программа), следующие изменения:

1) в Паспорте Программы строку «Ресурсное обеспечение ведомственной целевой программы» изложить в следующей редакции:

«	Ресурсное обеспечение ведомственной целевой программы	Общий объем финансирования составляет 193 337,0 тыс. рублей, в том числе: 2016 год – 26 058,6 тыс. рублей; 2017 год – 45 452,9 тыс. рублей; 2018 год – 50 601,7 тыс. рублей; 2019 год – 35 631,6 тыс. рублей; 2020 год – 35 592,2 тыс. рублей.

»;

	Объем финансирования за счет средств областного бюджета составляет 124 325,5 тыс. рублей, в том числе: 2016 год – 14 004,1 тыс. рублей; 2017 год – 30 495,9 тыс. рублей; 2018 год – 36 601,7 тыс. рублей; 2019 год – 21 631,6 тыс. рублей; 2020 год – 21 592,2 тыс. рублей. Объем финансирования за счет иных источников составляет 69 011,5 тыс. рублей, в том числе: 2016 год – 12 054,5 тыс. рублей; 2017 год – 14 957,0 тыс. рублей; 2018 год – 14 000,0 тыс. рублей; 2019 год – 14 000,0 тыс. рублей; 2020 год – 14 000,0 тыс. рублей.

2) Раздел 4 «Перечень и описание программных мероприятий, сроки их реализации»:

дополнить новым абзацем девятым следующего содержания:

«- Торжественный прием в честь Дня молодежи.»;

дополнить новыми абзацами тринадцатым - шестнадцатыми следующего содержания:

«- организация и проведение областного фестиваля «СтудЗима;

- областной конкурс «Кадры нового поколения для местного самоуправления» в соответствии с установленным порядком;

- Всероссийская акция «Мы - граждане России!»;

- организация и проведение мероприятий, посвященных празднованию 100-летия Всесоюзного Ленинского Коммунистического Союза Молодежи».

дополнить новыми абзацами девятнадцатым - двадцать первым следующего содержания:

«- организация и проведение областного фестиваля «Золотое сердце Приангарья».

4. Стимулирование инновационной деятельности молодежи:

- организация, проведение и награждение победителей областного конкурса молодежных инновационных проектов.»;

2) приложения 1 – 3 к Программе изложить в новой редакции (прилагаются).

2. Настоящий приказ вступает в силу с 1 января 2018 года и подлежит официальному опубликованию.

Заместитель министра А.Ф. Ахмадулин

Приложение 1
к приказу министерства по молодежной политике Иркутской области
от 24 ноября №88-мпр
«Приложение 1
к ведомственной целевой программе
«Выявление, поддержка и обеспечение
самореализации талантливой и социально активной молодежи»
на 2016 - 2020 годы

ПЛАНИРУЕМЫЕ ЦЕЛЕВЫЕ ПОКАЗАТЕЛИ РЕАЛИЗАЦИИ ВЕДОМСТВЕННОЙ ЦЕЛЕВОЙ ПРОГРАММЫ

N п/п	Наименование цели, целевого показателя	Ед. изм.	Значение целевого показателя							Порядок (формула) расчета целевого показателя	Источники данных для расчета целевого показателя	Периодичность расчета целевого показателя
			2014 г.	2015 г.	Плановый период							
					2016 г.	2017 г.	2018 г.	2019 г.	2020 г.			
Цель: Стимулирование инновационной деятельности молодых людей, реализация научно-технического и творческого потенциала молодежи, подготовка молодежи к участию в общественно-политической жизни страны, государственной деятельности и управлении												
1	Количество молодежи, входящей в банк данных талантливой молодежи, по результатам участия в мероприятиях молодежной политики	чел.	7000	7100	7200	7200	7200	7200	7200	$N = \sum_{k=1}^{42} N_k + N_m$	Данные органов по делам молодежи муниципальных образований Иркутской области, отчеты специалистов министерства	1 раз в год
2	Количество молодежи, принимающей участие в реализации социально значимых инициатив и проектов	чел.	13000	11500	9775	11525	12730	11180	11180	$G = \sum_{i=1}^{r} N_i$	Отчеты специалистов министерства	1 раз в год

».

Приложение 2
к приказу министерства по молодежной политике Иркутской области
от 24 ноября №88-мпр
«Приложение 2
к ведомственной целевой программе «Выявление, поддержка и обеспечение
самореализации талантливой и социально активной молодежи»
на 2016 - 2020 годы

ПЕРЕЧЕНЬ И ОПИСАНИЕ ПРОГРАММНЫХ МЕРОПРИЯТИЙ ВЕДОМСТВЕННОЙ ЦЕЛЕВОЙ ПРОГРАММЫ

N п/п	Наименование цели, мероприятия	Ответственный за реализацию мероприятия	Срок реализации мероприятия		Источник финансирования/ Наименование показателя мероприятия	Ед. изм.	на мероприятие/Значения показателей мероприятия				
			с (месяц/год)	по (месяц/год)			2016 г.	2017 г.	2018 г.	2019 г.	2020 г.
1.	Ведение областного банка данных талантливой молодежи Иркутской области	Министерство по молодежной политике Иркутской области	Июнь 2016	Декабрь 2020	Бюджет Иркутской области	тыс. руб.	0,0	0,0	0,0	0,0	0,0
					Показатель объема: количество участников	чел.	7200	7200	7200	7200	7200
					Показатель качества: количество муниципальных образований Иркутской области, молодежь которых включена в банк данных	ед.	25	25	25	25	25
2.	Направление талантливых детей и молодежи в детские центры	ОГКУ «Центр социальных и информационных услуг для молодежи»	Июнь 2016	Декабрь 2020	Бюджет Иркутской области	тыс. руб.	1137,2	9704,1	9704,1	9704,1	9704,1
					Иные источники	тыс. руб.	9054,5	11000	11000	11000	11000
					Показатель объема: количество детских центров, предоставляющих путевки талантливым детям и молодежи Иркутской области	ед.	3	3	3	3	3
					Показатель качества: доля групп детей и подростков, своевременно направленных на смены в детские центры, от общего числа направленных групп	%	100	100	100	100	100
3.	Областной конкурс летних программ для детей и молодежи среди детских и молодежных общественных объединений Иркутской области	Министерство по молодежной политике Иркутской области	Июнь 2016	Декабрь 2020	Бюджет Иркутской области	тыс. руб.	1600,0	1600,0	2240,0	1600,0	1600,0
					Показатель объема: количество участников конкурса	ед.	5	5	6	5	5
					Показатель качества: количество участников летних лагерей для детей и молодежи	чел.	250	200	280	200	200
4.	Организация и проведение в муниципальных образованиях Иркутской области выездных акций «Молодежь Прибайкалья»	Министерство по молодежной политике Иркутской области	Июнь 2016	Декабрь 2020	Бюджет Иркутской области	тыс. руб.	370,0	400,0	550,0	400,0	400,0
					Показатель объема: количество проведенных акций	ед.	5	4	5	4	4
					Показатель качества: количество участников	чел.	700	600	700	600	600
5.	Организация и проведение международного молодежного лагеря «Байкал-2020»	Министерство по молодежной политике Иркутской области	Июнь 2016	Август 2020	Бюджет Иркутской области	тыс. руб.	8706,9	9882,6	11316,9	5707,9	5707,9
					Иные источники	тыс. руб.	3000	3957	3000	3000	3000
					Показатель объема: количество участников лагеря	ед.	500	550	550	300	300
					Показатель качества: количество разработанных проектов	чел.	25	25	25	20	20
6.	Организация и проведение областного конкурса «Молодежь Иркутской области в лицах»	Министерство по молодежной политике Иркутской области	Июнь 2016	Декабрь 2020	Бюджет Иркутской области	тыс. руб.	0	750,6	720,6	760,0	720,6
					Показатель объема: количество участников	чел.	0	200	200	200	200
					Показатель качества: количество муниципальных образований Иркутской области, подавших заявки на конкурс	ед.	0	23	23	23	23
7.	Организация и проведение областного фестиваля для лучших добровольцев Иркутской области	ОГКУ «Центр социальных и информационных услуг для молодежи»	Июнь 2016	Декабрь 2020	Бюджет Иркутской области	тыс. руб.	240,0	300,0	570,0	240,0	240,0
					Показатель объема: количество участников	чел.	90	100	150	100	100
					Показатель качества: количество муниципальных образований Иркутской области, представленных добровольцами	ед.	20	22	25	22	22
8.	Организация и проведение областного фестиваля студенческого творчества «Студенческая весна», оказание содействия в участии представителей Иркутской области во всероссийском этапе	Министерство по молодежной политике Иркутской области	Июнь 2016	Июнь 2020	Бюджет Иркутской области	тыс. руб.	186,9	795,6	3205,5	795,6	795,6
					Показатель объема: количество участников	чел.	0	1350	1200	1350	1350
					Показатель качества: количество учебных заведений, принявших участие в проведении областного фестиваля студенческого творчества «Студенческая весна»	ед.	0	23	23	25	25
9.	Содействие участию представителей талантливой молодежи в межрегиональных, всероссийских, международных конкурсах, фестивалях, семинарах, форумах, слетах, играх, тренингах, а также обучающих программах	Министерство по молодежной политике Иркутской области	Июнь 2016	Декабрь 2020	Бюджет Иркутской области	тыс. руб.	1763,1	2239,9	2424	2424	2424
					Показатель объема: количество лиц, принявших участие в межрегиональных, всероссийских и международных мероприятиях	чел.	70	75	75	75	75
					Показатель качества: коли-чество посещенных мероприятий	ед.	15	15	15	15	15
10.	Направление представителей Иркутской области на Всемирный фестиваль молодежи и студентов в г. Сочи	Министерство по молодежной политике Иркутской области	Февраль 2017	Декабрь 2017	Бюджет Иркутской области	тыс. руб.	0	3680	0	0	0
					Показатель объема: количество представителей участников фестиваля от Иркутской области	чел.	-	60	-	-	-
					Показатель качества: количество волонтеров фестиваля от Иркутской области	чел.	-	50	-	-	-

11.	Содействие в организации обмена опытом в сфере молодежной политики на территории Российской Федерации	Министерство по молодежной политике Иркутской области	Сентябрь 2017	Декабрь 2017	Бюджет Иркутской области	тыс. руб.	0	126,3	0	0	0
					Показатель объема: Количество лиц, направленных для обмена опытом в сфере молодежной политики	чел.	-	5	-	-	-
					Показатель качества: количество посещенных мероприятий	ед.	-	5	-	-	-
12.	Организация деятельности волонтеров при проведении мероприятий молодежной политики	Министерство по молодежной политике Иркутской области	Сентябрь 2017	Декабрь 2018	Бюджет Иркутской области	тыс. руб.	0	726,3	405,5	0	0
					Показатель объема: количество изготовленных удостоверений волонтеров	шт.	-	3300	-	-	-
					Показатель качества: количество муниципальных образований, представленных волонтерами	ед.	-	42	-	-	-
					Показатель объема: количество количество волонтеров, прошедших обучение	чел.	-	-	300	-	-
					Показатель качества: разработка информационно-методической литературы по осуществлению добровольческой деятельности	ед.	-	-	2	-	-
13.	Изготовление Знака «Молодость»	Министерство по молодежной политике Иркутской области	Сентябрь 2017	Декабрь 2017	Бюджет Иркутской области	тыс. руб.	0	110,5	0	0	0
					Показатель объема: количество изготовленных знаков	шт.	-	50	-	-	-
					Показатель качества: количество муниципальных образований, подавших ходатайство на поощрение Знаком «Молодость»	ед.	-	10	-	-	-
14.	Создание и прокат молодежной телепередачи	Министерство по молодежной политике Иркутской области	Октябрь 2017	Декабрь 2017	Бюджет Иркутской области	тыс. руб.	0	180	0	0	0
					Показатель объема: количество телепередач	ед.	-	6	-	-	-
					Показатель качества: общая продолжительность телепередач	мин.	-	-	-	-	-
15.	Организация и проведение областного фестиваля «СтудЗима»	Министерство по молодежной политике Иркутской области	Январь 2018	Декабрь 2018	Бюджет Иркутской области	тыс. руб.	0	0	850	0	0
					Показатель объема: количество участников	чел.	-	-	700	-	-
					Показатель качества: количество команд	ед.	-	-	70	-	-
16.	Всероссийская акция «Мы - граждане России!»	Министерство по молодежной политике Иркутской области	Январь 2018	Декабрь 2018	Бюджет Иркутской области	тыс. руб.	0	0	90	0	0
					Показатель объема: количество участников	чел.	-	-	45	-	-
					Показатель качества: количество муниципальных образований Иркутской области, направивших школьников	ед.	-	-	4	-	-
17.	Областной конкурс «Кадры нового поколения для местного самоуправления» в соответствии с установленным порядком	Министерство по молодежной политике Иркутской области	Январь 2018	Декабрь 2018	Бюджет Иркутской области	тыс. руб.	0	0	1725,1	0	0
					Показатель объема: количество участников	чел.	-	-	100	-	-
					Показатель качества: количество представленых муниципальных образований	ед.	-	-	35	-	-
18.	Торжественный прием в честь Дня молодежи	Министерство по молодежной политике Иркутской области	Январь 2018	Декабрь 2018	Бюджет Иркутской области	тыс. руб.	0	0	65	0	0
					Показатель объема: количество участников	чел.	-	-	60	-	-
					Показатель качества: количество муниципальных образований Иркутской области	ед.	-	-	15	-	-
19.	Организация, проведение и награждение победителей областного конкурса молодежных инновационных проектов	Министерство по молодежной политике Иркутской области	Январь 2018	Декабрь 2018	Бюджет Иркутской области	тыс. руб.	0	0	500	0	0
					Показатель объема: количество участников конкурса	чел.	-	-	50	-	-
					Показатель качества: количество образовательных организаций, принявших участие в конкурсе	ед.	-	-	3	-	-
20.	Организация и проведение областного фестиваля «Золотое сердце Приангарья»	Министерство по молодежной политике Иркутской области	Январь 2018	Декабрь 2018	Бюджет Иркутской области	тыс. руб.	0	0	400	0	0
					Показатель объема: количество участников	чел.	-	-	120	-	-
					Показатель качества: количество муниципальных образований Иркутской области	ед.	-	-	12	-	-
21.	Организация и проведение мероприятий, посвященных празднованию 100-летия Всесоюзного Ленинского Коммунистического Союза Молодежи	Министерство по молодежной политике Иркутской области	Январь 2018	Декабрь 2018	Бюджет Иркутской области	тыс. руб.	0	0	1835	0	0
					Показатель объема: количество участников мероприятий	чел.	-	-	1000	-	-
					Показатель качества: количество мероприятий	ед.	-	-	6	-	-
	Итого ОБ					тыс. руб.	14004,1	30495,9	36601,7	21631,6	21592,2
	Итого ИИ					тыс. руб.	12054,5	14957,0	14000,0	14000,0	14000,0
	ВСЕГО по программе:					тыс. руб.	26058,6	45452,9	50601,7	35631,6	35592,2

».

Приложение 3
к приказу министерства по молодежной политике Иркутской области
от 24 ноября №88-мпр
«Приложение 3
к ведомственной целевой программе
«Выявление, поддержка и обеспечение самореализации талантливой
и социально активной молодежи» на 2016 - 2020 годы

НАПРАВЛЕНИЯ И ОБЪЕМЫ ФИНАНСИРОВАНИЯ ВЕДОМСТВЕННОЙ ЦЕЛЕВОЙ ПРОГРАММЫ ИРКУТСКОЙ ОБЛАСТИ «ВЫЯВЛЕНИЕ, ПОДДЕРЖКА И ОБЕСПЕЧЕНИЕ САМОРЕАЛИЗАЦИИ ТАЛАНТЛИВОЙ И СОЦИАЛЬНО АКТИВНОЙ МОЛОДЕЖИ» НА 2016 - 2020 ГОДЫ

№	Наименование цели, задачи, мероприятия	Источник финансирования	КВСР	Рз	Пр	КЦСР	КВР	Общий объем финансирования, тыс. руб.	Объем финансирования, тыс. руб.				
									2016 год	2017 год	2018 год	2019 год	2020 год
1	2	3	4	5	6	7	8	9	12	13	14	15	16
	Цель «Стимулирование инновационной деятельности молодых людей, реализация научно-технического и творческого потенциала молодежи, подготовка молодежи к участию в общественно-политической жизни страны, государственной деятельности и управлении»	Всего	X	X	X	X	X	193 337,0	26 058,6	45 452,9	50 601,7	35 631,6	35 592,2
		ОБ						124 325,5	14 004,1	30 495,9	36 601,7	21 631,6	21 592,2
		ИИ						69 011,5	12 054,5	14 957,0	14 000,0	14 000,0	14 000,0
1.	Направление талантливых детей и молодежи в детские центры	бюджет субъекта Российской Федерации	844	07	07	56.1.07.29020	2.0.0	39 953,6	1 137,2	9 704,1	9 704,1	9 704,1	9 704,1
		иные источники	X	X	X	X	X	53 054,5	9 054,5	11 000,0	11 000,0	11 000,0	11 000,0
2.	Областной конкурс летних программ для детей и молодежи среди детских и молодежных общественных объединений Иркутской области	бюджет субъекта Российской Федерации	844	07	07	56.1.07.29010	6.0.0	8 640,0	1 600,0	1 600,0	2 240,0	1 600,0	1 600,0
3.	Организация и проведение в муниципальных образованиях Иркутской области выездных акций «Молодежь Прибайкалья»	бюджет субъекта Российской Федерации	844	07	07	56.1.07.29999	2.0.0	2 120,0	370,0	400,0	550,0	400,0	400,0
4.	Организация и проведение международного молодежного лагеря «Байкал-2020»	бюджет субъекта Российской Федерации	844	07	07	56.1.07.29999	2.0.0	41 322,2	8 706,9	9 882,6	11 316,9	5 707,9	5 707,9
		иные источники	X	X	X	X	X	15 957,0	3 000,0	3 957,0	3 000,0	3 000,0	3 000,0
5.	Организация и проведение областного конкурса «Молодежь Иркутской области в лицах»	бюджет субъекта Российской Федерации	844	07	07	56.1.07.29999	2.0.0	2 951,8	0,0	750,6	720,6	760,0	720,6
6.	Организация и проведение областного фестиваля для лучших добровольцев Иркутской области	бюджет субъекта Российской Федерации	844	07	07	56.1.07.29999	2.0.0	1 590,0	240,0	300,0	570,0	240,0	240,0
7.	Организация и проведение областного фестиваля студенческого творчества «Студенческая весна», оказание содействия в участии представителей Иркутской области во всероссийском этапе	бюджет субъекта Российской Федерации	844	07	07	56.1.07.29999	2.0.0	5 779,2	186,9	795,6	3 205,5	795,6	795,6
8.	Содействие участию представителей талантливой молодежи в межрегиональных, всероссийских, международных конкурсах, фестивалях, семинарах, форумах, слетах, играх, тренингах, а также обучающих программах	бюджет субъекта Российской Федерации	844	07	07	56.1.07.29999	2.0.0	5 096,6	810,7	931,9	1 122,0	1 116,0	1 116,0
		бюджет субъекта Российской Федерации	844	07	07	56.1.07.29999	1.0.0	6 178,4	952,4	1 308,0	1 302,0	1 308,0	1 308,0
9.	Направление представителей Иркутской области на Всемирный фестиваль молодежи и студентов в г. Сочи	бюджет субъекта Российской Федерации	844	07	07	56.1.07.29999	2.0.0	3 680,0	0,0	3 680,0	0,0	0,0	0,0
10.	Содействие в организации обмена опытом в сфере молодежной политики на территории Российской Федерации	бюджет субъекта Российской Федерации	844	07	07	56.1.07.29999	1.0.0	126,3	0,0	126,3	0,0	0,0	0,0
11.	Организация деятельности волонтеров при проведении мероприятий молодежной политики	бюджет субъекта Российской Федерации	844	07	07	56.1.07.29999	2.0.0	1 131,8	0,0	726,3	405,5	0,0	0,0
12.	Изготовление Знака «Молодость»	бюджет субъекта Российской Федерации	844	07	07	56.1.07.29999	2.0.0	110,5	0,0	110,5	0,0	0,0	0,0
13.	Создание и прокат молодежной телепередачи	бюджет субъекта Российской Федерации	844	07	07	56.1.07.29999	2.0.0	180,0	0,0	180,0	0,0	0,0	0,0
14.	Организация и проведение областного фестиваля «СтудЗима»	бюджет субъекта Российской Федерации	844	07	07	56.1.07.29999	2.0.0	850,0	0,0	0,0	850,0	0,0	0,0
15.	Всероссийская акция «Мы - граждане России!»	бюджет субъекта Российской Федерации	844	07	07	56.1.07.29999	2.0.0	90,0	0,0	0,0	90,0	0,0	0,0
16.	Областной конкурс «Кадры нового поколения для местного самоуправления» в соответствии с установленным порядком	бюджет субъекта Российской Федерации	844	07	07	56.1.07.29999	2.0.0	1 725,1	0,0	0,0	1 725,1	0,0	0,0
17.	Торжественный прием в честь Дня молодежи	бюджет субъекта Российской Федерации	844	07	07	56.1.07.29999	2.0.0	65,0	0,0	0,0	65,0	0,0	0,0
18.	Организация, проведение и награждение победителей областного конкурса молодежных инновационных проектов	бюджет субъекта Российской Федерации	844	07	07	56.1.07.29999	2.0.0	500,0	0,0	0,0	500,0	0,0	0,0
19.	Организация и проведение областного фестиваля «Золотое сердце Приангарья»	бюджет субъекта Российской Федерации	844	07	07	56.1.07.29999	2.0.0	400,0	0,0	0,0	400,0	0,0	0,0
20.	Организация и проведение мероприятий, посвященных празднованию 100-летия Всесоюзного Ленинского Коммунистического Союза Молодежи	бюджет субъекта Российской Федерации	844	07	07	56.1.07.29999	2.0.0	1 835,0	0,0	0,0	1 835,0	0,0	0,0

».

УКАЗ

ГУБЕРНАТОРА ИРКУТСКОЙ ОБЛАСТИ

4 декабря 2017 года **№ 220-уг**

Иркутск

О награждении Почетной грамотой Губернатора Иркутской области, объявлении Благодарности Губернатора Иркутской области в связи с 80-летием со дня образования Иркутской области

В соответствии со статьями 6, 7 Закона Иркутской области от 24 декабря 2010 года № 141-ОЗ «О наградах Иркутской области и почетных званиях Иркутской области», руководствуясь статьей 59 Устава Иркутской области,

П О С Т А Н О В Л Я Ю:

1. За многолетний труд и высокий профессионализм, безупречную работу (службу), за достижения в общественной сфере деятельности, в связи с 80-летием со дня образования Иркутской области поощрить жителей Иркутской области:

1) муниципальное образование «Ангарский городской округ»:

наградить Почетной грамотой Губернатора Иркутской области:

БЕКЕШКО Ольгу Николаевну - методиста по начальному образованию муниципального бюджетного учреждения дополнительного профессионального образования «Центр обеспечения развития образования»;

ГРИЦЕНКО Жанну Александровну - заведующего муниципальным бюджетным дошкольным образовательным учреждением детским садом комбинированного вида № 57;

ЕРМОЛЕНКО Надежду Степановну - машиниста расфасовочно-упаковочных машин 3 разряда акционерного общества «Каравай»;

ЛЫСЕНКО Ирину Геннадьевну - главного специалиста отдела дошкольного образования Управления образования администрации Ангарского городского округа;

МЯСНИКОВУ Марину Владимировну - заместителя директора по учебно-воспитательной работе муниципального автономного общеобразовательного учреждения «Ангарский лицей № 2 имени М.К. Янгеля»;

ПУЛЯЕВСКУЮ Татьяну Ивановну - заместителя директора по учебно-воспитательной работе муниципального бюджетного общеобразовательного учреждения «Гимназия № 1»;

СКОРОБОГАТОВУ Эвелину Александровну - учителя математики муниципального автономного общеобразовательного учреждения «Ангарский лицей № 2 имени М.К. Янгеля»;

ХАМИТОВА Тагира Романовича - педагога дополнительного образования, методиста муниципального бюджетного учреждения дополнительного образования «Дворец творчества детей и молодежи»;

ЧЕРНИГОВСКУЮ Ольгу Ивановну - директора муниципального автономного общеобразовательного учреждения «Гимназия № 8»;

объявить Благодарность Губернатора Иркутской области:

ДУБРОВИНОЙ Наталье Валерьевне - заместителю директора по учебно-воспитательной работе муниципального бюджетного общеобразовательного учреждения «Средняя общеобразовательная школа № 20»;

КЛЯЧЕНКОВОЙ Татьяне Александровне - заместителю директора по научно-методической и организационно-массовой работе муниципального бюджетного учреждения дополнительного образования «Дворец творчества детей и молодежи»;

КУЗЬМИНОЙ Ольге Викторовне - заместителю заведующего по воспитательной и методической работе муниципального автономного дошкольного образовательного учреждения детского сада комбинированного вида № 117 «Теремок»;

НЕУСТРОЕВУ Юрию Геннадьевичу - учителю технологии муниципального бюджетного общеобразовательного учреждения «Гимназия № 1»;

НИКИТИНОЙ Ирине Николаевне - воспитателю муниципального бюджетного дошкольного образовательного учреждения детского сада № 16;

ПАВЛОВОЙ Надежде Николаевне - учителю-дефектологу муниципального бюджетного дошкольного образовательного учреждения детского сада компенсирующего вида № 81;

ПЕТРОВОЙ Веронике Васильевне - инженеру-микробиологу общества с ограниченной ответственностью «Фирма «Лактовит»;

СИДОРЕНКО Инне Геннадьевне - музыкальному руководителю муниципального бюджетного дошкольного образовательного учреждения детского сада комбинированного вида № 112;

СЛУЗОВУ Андрею Федоровичу - педагогу дополнительного образования муниципального бюджетного учреждения дополнительного образования «Станция юных техников»;

СУХОВОЙ Галине Васильевне - инструктору по физической культуре муниципального бюджетного дошкольного образовательного учреждения детского сада комбинированного вида № 105;

ТУВИНОЙ Лидии Петровне - учителю химии муниципального бюджетного общеобразовательного учреждения «Средняя общеобразовательная школа № 36»;

2) город Иркутск:

наградить Почетной грамотой Губернатора Иркутской области:

БАКАЕВУ Валентину Николаевну - председателя организационно- методической комиссии Свердловской окружной общественной организации ветеранов (пенсионеров) войны, труда, Вооруженных Сил и правоохранительных органов;

БАТАНОВУ Александру Федоровну - члена совета Октябрьской окружной (в г. Иркутске) общественной организации ветеранов (пенсионеров) войны, труда, Вооруженных Сил и правоохранительных органов;

БЕЛЯЕВА Юрия Борисовича - заместителя генерального директора по экономике акционерного общества «Иркутский научно-исследовательский и конструкторский институт химического и нефтяного машиностроения»;

ВЕДЕРНИКОВУ Зинаиду Афанасьевну - члена регионального отделения Общероссийской общественной организации «Союз пенсионеров России» по Иркутской области;

ГАРМЫШЕВУ Валентину Иннокентьевну - члена совета Октябрьской окружной (в г. Иркутске) общественной организации ветеранов (пенсионеров) войны, труда, Вооруженных Сил и правоохранительных органов;

ГОРЕВУ Галину Ивановну - председателя первичного Совета ветеранов № 7 «Студгородок» Свердловской окружной общественной организации ветеранов (пенсионеров) войны, труда, Вооруженных Сил и правоохранительных органов;

ДРОНЯЕВУ Антонину Демьяновну - члена Президиума, председателя первичной ветеранской организации ИЗТМ Правобережной окружной (в г. Иркутске) общественной организации ветеранов (пенсионеров) войны, труда, Вооруженных сил и правоохранительных органов;

ЖУКОВА Николая Петровича - плотника-бетонщика 5 разряда закрытого акционерного общества «БайкалСтройГрад»;

ПЕТРОВУ Галину Кузьминичну - заведующую архивом общества с ограниченной ответственностью «Компания «Востсибуголь»;

ПОПОВА Руслана Валентиновича - тренера-преподавателя муниципального бюджетного образовательного учреждения дополнительного образования города Иркутска «Детско-юношеская спортивная школа № 7»;

СЕРГЕЕВУ Веру Сергеевну - председателя организационно-методической комиссии Ленинской окружной общественной организации ветеранов (пенсионеров) войны, труда, Вооруженных Сил и правоохранительных органов;

СКЛЯРЕНКО Зинаиду Михайловну - члена Президиума, председателя первичной ветеранской организации «Угольщик» Правобережной окружной (в г. Иркутске) общественной организации ветеранов (пенсионеров) войны, труда, Вооруженных сил и правоохранительных органов;

объявить Благодарность Губернатора Иркутской области:

БАЛАГУРОВУ Сергею Анатольевичу - электрогазосварщику 5 разряда общества с ограниченной ответственностью «СантехМонтажПлюс»;

БОРИСОВОЙ Галине Николаевне - члену президиума, председателю комиссии по здравоохранению Правобережной окружной (в г. Иркутске) общественной организации ветеранов (пенсионеров) войны, труда, Вооруженных сил и правоохранительных органов;

ДОЛГАНОВОЙ Валентине Борисовне - члену совета Октябрьской окружной (в г. Иркутске) общественной организации ветеранов (пенсионеров) войны, труда, Вооруженных Сил и правоохранительных органов;

КАРЛЫШЕВОЙ Нэле Михайловне - председателю первичной ветеранской организации «Ветеран» Ленинской окружной общественной организации ветеранов (пенсионеров) войны, труда, Вооруженных Сил и правоохранительных органов;

МЕЛЬНИКОВУ Геннадию Афанасьевичу - руководителю клуба «Оптимист» первичного Совета ветеранов № 14 «Юбилейный» Свердловской окружной общественной организации ветеранов (пенсионеров) войны, труда, Вооруженных Сил и правоохранительных органов;

МИКЕРОВОЙ Людмиле Павловне - члену Совета ветеранов, председателю первичной ветеранской организации «Больница № 3» Правобережной окружной (в г. Иркутске) общественной организации ветеранов (пенсионеров) войны, труда, Вооруженных сил и правоохранительных органов;

ОРЛОВОЙ Валентине Иннокентьевне - члену совета Октябрьской окружной (в г. Иркутске) общественной организации ветеранов (пенсионеров) войны, труда, Вооруженных Сил и правоохранительных органов;

ПЕТРОВСКОЙ Светлане Сергеевне - председателю первичной ветеранской организации «Марата» Правобережной окружной (в г. Иркутске) общественной организации ветеранов (пенсионеров) войны, труда, Вооруженных сил и правоохранительных органов;

СЕМЁНОВОЙ Вере Павловне - члену первичного Совета ветеранов № 8 «Первомайский» Свердловской окружной общественной организации ветеранов (пенсионеров) войны, труда, Вооруженных Сил и правоохранительных органов;

ТРИКИШЕ Антониде Никоноровне - члену совета Октябрьской окружной (в г. Иркутске) общественной организации ветеранов (пенсионеров) войны, труда, Вооруженных Сил и правоохранительных органов;

ЮДЕЛЕВИЧ Капиталине Васильевне - председателю первичной ветеранской организации «Педагог» Ленинской окружной общественной организации ветеранов (пенсионеров) войны, труда, Вооруженных Сил и правоохранительных органов;

3) муниципальное образование Куйтунский район:

наградить Почетной грамотой Губернатора Иркутской области:

ВАЩЕНКО Нину Феогеновну - директора муниципального казенного общеобразовательного учреждения «Карымская средняя общеобразовательная школа»;

СИЗОВУ Надежду Евгеньевну - художественного руководителя муниципального казенного учреждения культуры «Социально-культурное объединение»;

ТАРАСЕВИЧ Татьяну Сергеевну - воспитателя муниципального казенного дошкольного образовательного учреждения «Детский сад «Тополёк»;

ШАУРУ Татьяну Дмитриевну - директора муниципального казенного учреждения культуры «Куйтунская межпоселенческая районная библиотека»;

ЯКОВЛЕВУ Людмилу Иннокентьевну - начальника организационного отдела администрации муниципального образования Куйтунский район Иркутской области;

ЯКУБЧИК Алену Олеговну - директора муниципального казенного общеобразовательного учреждения «Тулинская средняя общеобразовательная школа»;

объявить Благодарность Губернатора Иркутской области:

ДЖАНДЖГАВЕ Александре Евгеньевне - хормейстеру муниципального казенного учреждения культуры «Социально-культурное объединение»;

СИНИЦИНОЙ Оксане Викторовне - директору муниципального казенного учреждения культуры «Карымский социально-культурный центр»;

СКУМАТОВУ Николаю Анатольевичу - тренеру-преподавателю муниципального казенного образовательного учреждения дополнительного образования Куйтунской районной детской юношеской спортивной школы;

ЧЕРНУХЕ Елене Григорьевне - директору муниципального казенного общеобразовательного учреждения «Алкинская основная общеобразовательная школа»;

ЮРЧЕНКО Светлане Николаевне - библиотекарю публичного центра правовой, деловой и социально-значимой информации муниципального казенного учреждения культуры «Куйтунская межпоселенческая районная библиотека»;

ЯН-ВЕН-ФА Валентине Владимировне - консультанту по правовым вопросам управления по правовым вопросам, работе с архивом и кадрами администрации муниципального образования Куйтунский район Иркутской области;

4) работников образовательных учреждений Иркутской области:

наградить Почетной грамотой Губернатора Иркутской области:

БУГАЕВУ Ираиду Сергеевну - учителя-логопеда муниципального бюджетного дошкольного образовательного учреждения города Иркутска детского сада № 127 «Берёзка»;

БУЛАВКИНУ Елену Леонидовну - заведующего муниципальным бюджетным дошкольным образовательным учреждением города Иркутска детским садом № 129;

ГИЛЬМАНОВУ Нажию Шайхулловну - учителя математики муниципального бюджетного общеобразовательного учреждения города Иркутска средней общеобразовательной школы № 17;

ДМИТРИЕВА Ивана Георгиевича - директора Государственного автономного учреждения дополнительного профессионального образования Иркутской области «Институт развития образования Иркутской области»;

ЗЫРЯНОВУ Галину Петровну - воспитателя муниципального бюджетного дошкольного образовательного учреждения города Иркутска детского сада № 40;

КАЗАНСКУЮ Светлану Викторовну - заместителя заведующего муниципальным бюджетным дошкольным образовательным учреждением города Иркутска детским садом № 8;

КАМШИЛО Татьяну Анатольевну - учителя русского языка и литературы муниципального бюджетного общеобразовательного учреждения города Иркутска средней общеобразовательной школы № 21;

КУЛИКОВУ Галину Павловну - заместителя заведующего по административно-хозяйственной части муниципального бюджетного дошкольного образовательного учреждения города Иркутска детского сада № 78;

ОРЛОВСКУЮ Людмилу Николаевну - учителя русского языка и литературы муниципального бюджетного общеобразовательного учреждения города Иркутска средней общеобразовательной школы № 17;

САВИНУ Светлану Александровну - учителя математики муниципального бюджетного общеобразовательного учреждения города Иркутска средней общеобразовательной школы с углубленным изучением отдельных предметов № 19;

ТЕРЕХОВУ Екатерину Александровну - учителя биологии муниципального бюджетного общеобразовательного учреждения города Иркутска средней общеобразовательной школы № 18;

ХАМАГАНОВУ Надежду Дондоковну - учителя-логопеда муниципального бюджетного дошкольного образовательного учреждения города Иркутска детского сада № 138;

ЧЕРНЕГОВА Владимира Михайловича - директора Государственного бюджетного учреждения дополнительного образования Иркутской области «Центр развития творчества детей и юношества «Узорочье»;

ЧИРКОВУ Валентину Ивановну - заместителя заведующего по административно-хозяйственной части муниципального бюджетного дошкольного образовательного учреждения города Иркутска детского сада № 82;

ЩЕРБАКОВУ Ольгу Григорьевну - ведущего аналитика отдела дошкольного и общего образования управления общего и дополнительного образования, социальной адаптации отдельных категорий детей министерства образования Иркутской области;

ЭДЕЛЕВУ Фаину Ивановну - учителя русского языка и литературы муниципального бюджетного общеобразовательного учреждения города Иркутска средней общеобразовательной школы с углубленным изучением отдельных предметов № 64;

ЯН Викторию Николаевну - воспитателя муниципального бюджетного дошкольного образовательного учреждения города Иркутска детского сада № 100 «Берегиня»;

объявить Благодарность Губернатора Иркутской области:

БОРОЗНЕНОК Светлане Владимировне - учителю русского языка и литературы муниципального автономного общеобразовательного учреждения Центра образования № 47 города Иркутска;

БУТАКОВОЙ Ирине Владимировне - учителю начальных классов муниципального бюджетного общеобразовательного учреждения города Иркутска средней общеобразовательной школы с углубленным изучением отдельных предметов № 19;

ЕЛИСЕЕВОЙ Надежде Петровне - оператору стиральных машин муниципального бюджетного дошкольного образовательного учреждения города Иркутска детского сада № 43;

ЖЕЛУДКОВОЙ Надежде Михайловне - воспитателю муниципального бюджетного дошкольного образовательного учреждения города Иркутска детского сада № 138;

ИВАНОВОЙ Людмиле Васильевне - учителю физики муниципального бюджетного общеобразовательного учреждения города Иркутска средней общеобразовательной школы № 27;

ИВАНОВОЙ Ольге Михайловне - учителю математики муниципального бюджетного общеобразовательного учреждения города Иркутска средней общеобразовательной школы № 27;

КРАВЧУК Марине Геннадьевне - учителю математики муниципального бюджетного общеобразовательного учреждения Гимназии № 44 г. Иркутска;

КРАПИВНОЙ Ольге Юрьевне - учителю начальных классов муниципального бюджетного общеобразовательного учреждения города Иркутска средней общеобразовательной школы № 21;

КУЗНЕЦОВОЙ Людмиле Петровне - воспитателю муниципального бюджетного дошкольного образовательного учреждения города Иркутска детского сада № 82;

ЛАВРЕНТЬЕВОЙ Марине Николаевне - учителю русского языка и литературы муниципального бюджетного общеобразовательного учреждения города Иркутска средней общеобразовательной школы № 10 им. П.А. Пономарева;

МУРАТОВОЙ Ларисе Викторовне - учителю технологии муниципального бюджетного общеобразовательного учреждения города Иркутска средней общеобразовательной школы № 67;

НИКОНОВОЙ Наталье Анатольевне - инструктору по физической культуре муниципального бюджетного дошкольного образовательного учреждения города Иркутска детского сада № 156;

СИЗЫХ Елене Георгиевне - учителю-логопеду муниципального бюджетного дошкольного образовательного учреждения города Иркутска детского сада № 40;

ШАЛГИНОЙ Марине Ивановне - учителю математики муниципального бюджетного общеобразовательного учреждения города Иркутска средней общеобразовательной школы № 57;

ШАЛЕВОЙ Елене Григорьевне - заместителю директора по административно-хозяйственной работе муниципального казенного учреждения города Иркутска «Информационно-методический центр развития образования»;

5) сотрудников Федерального государственного бюджетного учреждения науки Института динамики систем и теории управления имени В.М. Матросова Сибирского отделения Российской академии наук:

наградить Почетной грамотой Губернатора Иркутской области:

СТРЕКАЛОВСКОГО Александра Сергеевича - доктора физико-математических наук, заведующего отделением Методов невыпуклой и комбинаторной оптимизации;

РУЖНИКОВА Геннадия Михайловича - доктора технических наук, заведующего отделением информационных технологий и систем;

объявить Благодарность Губернатора Иркутской области:

ГОРНОВУ Александру Юрьевичу - доктору технических наук, главному научному сотруднику лаборатории 1.2. Оптимального управления Отделения № 1 Эволюционных уравнений и управляемых динамических систем;

ЛАКЕЕВУ Анатолию Валентиновичу - доктору физико-математических наук, ведущему научному сотруднику Отделения № 3 Динамических свойств и управления сложными объектами в пространстве;

6) работников Государственного бюджетного учреждения здравоохранения Иркутской ордена «Знак Почета» областной клинической больницы:

наградить Почетной грамотой Губернатора Иркутской области:

КАЗАКОВА Владислава Аркадьевича - врача-хирурга хирургического отделения;

МАГОЛИНУ Оксану Васильевну - врача анестезиолога-реаниматолога отделения анестезиологии–реанимации № 1;

объявить Благодарность Губернатора Иркутской области:

МЕДВЕДЕВОЙ Людмиле Семеновне - лаборанту экспресс-лаборатории центра лабораторных исследований;

ОХОТИНОЙ Елене Владимировне - главному бухгалтеру;

ХАРАХИНОВОЙ Надежде Васильевне - фармацевту аптеки;

7) наградить Почетной грамотой Губернатора Иркутской области работников государственного бюджетного учреждения здравоохранения «Областной онкологический диспансер»:

БАБИНУ Наталью Ивановну - санитарку отделения рентгенодиагностики;

РАЗДЪЯКОНОВУ Татьяну Васильевну - врача-радиотерапевта онкологического отделения;

ЧИИН Галину Романовну - гардеробщика административно-хозяйственного подразделения;

ШЕНДРИКА Николая Петровича - заведующего-врача-онколога онкологического отделения хирургических методов лечения № 8;

ШИПКОВУ Луизу Шаукатовну - заместителя главного врача общебольничного персонала;

8) работников акционерного общества «Международный Аэропорт Иркутск»:

наградить Почетной грамотой Губернатора Иркутской области:

БАНЬКОВСКУЮ Татьяну Павловну - ведущего специалиста группы по оплате труда службы по управлению персоналом;

БУРИМОВА Владимира Васильевича - заместителя начальника производственно-диспетчерской службы;

ГАРМЫШЕВА Андрея Николаевича - начальника службы автотранспорта;

КАРЕЛИНА Виктора Константиновича - контролера контрольно - пропускного пункта подразделения охраны;

объявить Благодарность Губернатора Иркутской области:

АРЛАШКИНОЙ Наталье Васильевне - диспетчеру по путевым листам группы учета службы автотранспорта;

СТАРЦЕВОЙ Людмиле Александровне - инспектору по досмотру подразделения досмотра;

9) наградить Почетной грамотой Губернатора Иркутской области:

БУРАЕВА Анатолия Кондратьевича - главного специалиста по земле и имуществу администрации муниципального образования «Бохан»;

ВАНЕЕВА Виктора Алексеевича - почетного гражданина города Усть-Илимска;

ДЕМЧЕНКО Ирину Юрьевну - ведущего советника отдела коммунальных систем в управлении коммунальной инфраструктуры министерства жилищной политики, энергетики и транспорта Иркутской области;

КАПТЮК Ольгу Дмитриевну - оператора птицефабрик и механизированных ферм 5 разряда цеха промышленного стада № 1 общества с ограниченной ответственностью «Саянский бройлер»;

КОЧЕТКОВА Александра Павловича - председателя Усть-Илимской городской территориальной избирательной комиссии;

ЛЕНСКОГО Сергея Николаевича - водителя общества с ограниченной ответственностью «Рудоремонтный завод», город Черемхово;

ПИНИГИНУ Надежду Николаевну - бухгалтера крестьянского (фермерского) хозяйства, главой которого является Пинигин Андрей Викторович, Усть-Удинский район;

объявить Благодарность Губернатора Иркутской области:

АПРАСИНКИНУ Олегу Анатольевичу - сталевару электропечи общества с ограниченной ответственностью «Рудоремонтный завод», город Черемхово;

ГАВРИШ Яне Юрьевне - директору Государственного бюджетного учреждения культуры «Иркутская областная детская библиотека им. Марка Сергеева»;

МЫШАНСКОЙ Галине Ивановне - фельдшеру отделения скорой медицинской помощи областного государственного бюджетного учреждения здравоохранения «Районная больница п. Мама», Мамско-Чуйского района;

СИНЕНКО Людмиле Васильевне - акушерке родильного отделения областного государственного бюджетного учреждения здравоохранения «Районная больница п. Мама», Мамско-Чуйского района;

СЫСОЕВОЙ Наталье Сергеевне - директору государственного бюджетного учреждения культуры Иркутского областного художественного музея им. В.П. Сукачева.

2. Настоящий указ подлежит официальному опубликованию в общественно-политической газете «Областная».

С.Г. Левченко

МИНИСТЕРСТВО ПО МОЛОДЕЖНОЙ ПОЛИТИКЕ ИРКУТСКОЙ ОБЛАСТИ

П Р И К А З

от 24 ноября 2017 года № 86-мпр

Иркутск

Об утверждении Положения о проведении регионального форума по теме «Обеспечение условий безопасности и охраны труда на предприятиях Иркутской области. О мерах по раннему выявлению потребителей наркотиков, профилактике наркомании»

В целях профилактики незаконного потребления наркотических средств и психотропных веществ среди работников предприятий Иркутской области, в соответствии с основным мероприятием «Организация и проведение комплекса мероприятий по профилактике социально-негативных явлений среди несовершеннолетних и молодежи на территории Иркутской области» подпрограммы «Комплексные меры профилактики злоупотребления наркотическими средствами, токсическими и психотропными веществами» на 2014-2020 годы государственной программы Иркутской области «Молодежная политика» на 2014-2020 годы, утвержденной постановлением Правительства Иркутской области от 24 октября 2013 года № 447-пп, Положением о министерстве по молодежной политике Иркутской области, утвержденным постановлением Правительства Иркутской области от 16 марта 2016 года № 131-пп, руководствуясь статьей 21 Устава Иркутской области,

П Р И К А З Ы В А Ю:

1. Утвердить прилагаемое Положение о проведении регионального форума по теме «Обеспечение условий безопасности и охраны труда на предприятиях Иркутской области. О мерах по раннему выявлению потребителей наркотиков, профилактике наркомании».

2. Настоящий приказ подлежит официальному опубликованию.

Заместитель министра А.Ф. Ахмадулин

УТВЕРЖДЕНО
приказом министерства
по молодежной политике
Иркутской области
от 24 ноября 2017 г. № 86-мпр

ПОЛОЖЕНИЕ О ПРОВЕДЕНИИ РЕГИОНАЛЬНОГО ФОРУМА ПО ТЕМЕ «ОБЕСПЕЧЕНИЕ УСЛОВИЙ БЕЗОПАСНОСТИ И ОХРАНЫ ТРУДА НА ПРЕДПРИЯТИЯХ ИРКУТСКОЙ ОБЛАСТИ. О МЕРАХ ПО РАННЕМУ ВЫЯВЛЕНИЮ ПОТРЕБИТЕЛЕЙ НАРКОТИКОВ, ПРОФИЛАКТИКЕ НАРКОМАНИИ»

Глава 1. ОБЩИЕ ПОЛОЖЕНИЯ

1. Настоящее Положение разработано в целях реализации основного мероприятия «Организация и проведение комплекса мероприятий по профилактике социально-негативных явлений среди несовершеннолетних и молодежи на территории Иркутской области» подпрограммы «Комплексные меры профилактики злоупотребления наркотическими средствами, токсическими и психотропными веществами» на 2014-2020 годы» государственной программы Иркутской области «Молодежная политика» на 2014-2020 годы, утвержденной постановлением Правительства Иркутской области от 24 октября 2013 года № 447-пп (далее – Подпрограмма), и определяет порядок организации и проведения регионального форума по теме «Обеспечение условий безопасности и охраны труда на предприятиях Иркутской области. О мерах по раннему выявлению потребителей наркотиков, профилактике наркомании» (далее - Форум).

2. Форум проводится с целью создания системы раннего выявления потребителей наркотиков на предприятиях Иркутской области, недопущения трудоустройства на работу лиц, допускающих потребление наркотических средств и психотропных веществ, а также обмена опытом между предприятиями Иркутской области по организации работы в сфере профилактики незаконного потребления наркотических средств и психотропных веществ.

3. Задачи проведения Форума:

1) создание системы профилактики незаконного потребления наркотических средств, токсических и психотропных веществ среди работников предприятий Иркутской области путем обмена опытом между участниками Форума - предприятиями Иркутской области;

2) разработка алгоритма действий в случае обнаружения фактов потребления наркотических средств и психоактивных веществ на предприятии.

4. Финансирование проведения Форума осуществляется в соответствии с основным мероприятием «Организация и проведение комплекса мероприятий по профилактике социально-негативных явлений среди несовершеннолетних и молодежи на территории Иркутской области» Подпрограммы.

Глава 2. ПОРЯДОК ОРГАНИЗАЦИИ И ПРОВЕДЕНИЯ ФОРУМА

5. Дата проведения Форума: 29 ноября 2017 года.

6. Областное государственное казенное учреждение «Центр профилактики наркомании» (далее - ОГКУ «ЦПН»), подведомственное министерству по молодежной политике Иркутской области, формирует список предприятий Иркутской области.

7. ОГКУ «ЦПН» направляет в адрес предприятий приглашение для участия в Форуме.

8. На основании приглашения от предприятий в ОГКУ «ЦПН» на электронную почту ogu01@mail.ru или по факсу 8 (3952) 42-83-64 подается заявка в свободной форме на участие в Форуме.

9. ОГКУ «ЦПН» на основании принятых заявок формирует поименный список участников Форума.

10. Основными формами работы Форума являются: пленарное заседание, панельная дискуссия, деловая ситуационная игра.

11. Участники Форума проходят обязательную регистрацию перед началом проведения Форума.

12. По итогам проведения Форума ОГКУ «ЦПН» готовит внутренний отчет о проведении Форума.

Заместитель министра по молодежной политике
Иркутской области
А.Ф. Ахмадулин

МИНИСТЕРСТВО СЕЛЬСКОГО ХОЗЯЙСТВА ИРКУТСКОЙ ОБЛАСТИ

ПРИКАЗ

1 декабря 2017 года № 142-мпр

Иркутск

О конкурсе на замещение вакантной должности государственной гражданской службы Иркутской области в министерстве сельского хозяйства Иркутской области и проведении квалификационного экзамена при решении вопроса о присвоении классных чинов государственным гражданским служащим министерства сельского хозяйства Иркутской области

В соответствии с Федеральным законом от 27 июля 2004 года № 79-ФЗ «О государственной гражданской службе Российской Федерации», Указом Президента Российской Федерации от 1 февраля 2005 года № 112 «О конкурсе на замещение вакантной должности государственной гражданской службы Российской Федерации», Указом Президента Российской Федерации от 1 февраля 2005 года № 111 «О порядке сдачи квалификационного экзамена государственными гражданскими служащими Российской Федерации и оценки их знаний, навыков и умений (профессионального уровня)», Законом Иркутской области от 4 апреля 2008 года № 2-оз «Об отдельных вопросах государственной гражданской службы Иркутской области», распоряжением Губернатора Иркутской области от 17 ноября 2017 года № 809-рк «О Кириленко А.С.», руководствуясь статьей 21 Устава Иркутской области,

П Р И К А З Ы В А Ю:

1. Утвердить Положение о конкурсе на замещение вакантной должности государственной гражданской службы Иркутской области в министерстве сельского хозяйства Иркутской области и проведении квалификационного экзамена при решении вопроса о присвоении классных чинов государственным гражданским служащим министерства сельского хозяйства Иркутской области (прилагается).

2. Признать утратившим силу приказ министерства сельского хозяйства Иркутской области от 16 июня 2014 года № 42-мпр «О конкурсе на замещение вакантных должностей государственной гражданской службы Иркутской области в министерстве сельского хозяйства Иркутской области и проведении квалификационного экзамена при решении вопроса о присвоении классных чинов государственным гражданским служащим министерства сельского хозяйства Иркутской области».

3. Настоящий приказ подлежит официальному опубликованию в общественно-политической газете «Областная».

4. Настоящий приказ вступает в силу через десять календарных дней после дня его официального опубликования.

Первый заместитель министра сельского хозяйства Иркутской области
А.С. Кириленко

УТВЕРЖДЕНО
приказом министерства сельского
хозяйства Иркутской области
от 1 декабря 2017 года № 142-мпр

ПОЛОЖЕНИЕ
о конкурсе на замещение вакантной должности государственной гражданской службы Иркутской области в министерстве сельского хозяйства Иркутской области и проведении квалификационного экзамена при решении вопроса о присвоении классных чинов государственным гражданским служащим министерства сельского хозяйства Иркутской области

1. Настоящим Положением в соответствии с Федеральным законом от 27 июля 2004 года № 79-ФЗ «О государственной гражданской службе Российской Федерации» (далее – Федеральный закон) определяются порядок и условия проведения конкурса на замещение вакантной должности государственной гражданской службы Иркутской области (далее - вакантная должность гражданской службы) в министерстве сельского хозяйства Иркутской области (далее соответственно – конкурс, министерство) и проведения квалификационного экзамена при решении вопроса о присвоении классных чинов (далее – квалификационный экзамен) государственным гражданским служащим министерства (далее - гражданский служащий).

2. Конкурс в министерстве объявляется по решению министра сельского хозяйства Иркутской области (далее – министр) либо уполномоченным распоряжением Губернатора Иркутской области лицом, осуществляющих полномочия нанимателя от имени Иркутской области (далее - представитель нанимателя), при наличии вакантной (не замещенной гражданским служащим) должности гражданской службы, замещение которой в соответствии со статьей 22 Федерального закона может быть произведено на конкурсной основе.

3. Конкурс в соответствии со статьей 22 Федерального закона не проводится:

а) при назначении на замещаемые на определенный срок полномочий должности государственной гражданской службы Российской Федерации (далее - должности гражданской службы) категорий «руководители» и «помощники (советники)»;

б) при назначении на должности гражданской службы категории «руководители», назначение на которые и освобождение от которых осуществляются Президентом Российской Федерации или Правительством Российской Федерации;

в) при заключении срочного служебного контракта;

г) при назначении гражданского служащего на иную должность гражданской службы в случаях, предусмотренных частью 2 статьи 28, частью 1 статьи 31 и частью 9 статьи 60.1 Федерального закона;

д) при назначении на должность гражданской службы гражданского служащего (гражданина), включенного в кадровый резерв на гражданской службе.

4. Конкурс может не проводиться при назначении на отдельные должности гражданской службы, исполнение должностных обязанностей по которым связано с использованием сведений, составляющих государственную тайну, по перечню должностей, утверждаемому нормативным актом министерства.

5. Право на участие в конкурсе имеют граждане Российской Федерации, достигшие возраста 18 лет, владеющие государственным языком Российской Федерации и отвечающие квалификационным требованиям для замещения вакантной должности гражданской службы, установленным в соответствии с законодательством Российской Федерации о государственной гражданской службе.

Гражданский служащий вправе на общих основаниях участвовать в конкурсе независимо от того, какую должность он замещает на период проведения конкурса.

6. Конкурс проводится в два этапа. На первом этапе на официальных сайтах министерства и государственной информационной системы в области государственной службы в информационно-телекоммуникационной сети «Интернет» (далее - сеть «Интернет») размещается объявление о приеме документов для участия в конкурсе, а также следующая информация о конкурсе: наименование вакантной должности гражданской службы, квалификационные требования для замещения этой должности, условия прохождения гражданской службы, место и время приема документов, подлежащих представлению в соответствии с пунктом 7 настоящего Положения, срок, до истечения которого принимаются указанные документы, предполагаемая дата проведения конкурса, место и порядок его проведения, другие информационные материалы. Объявление о приеме документов для участия в конкурсе и информация о конкурсе также могут публиковаться в периодическом печатном издании.

7. Гражданин Российской Федерации, изъявивший желание участвовать в конкурсе, представляет в министерство:

а) личное заявление;

б) заполненную и подписанную анкету по форме, утвержденной Правительством Российской Федерации, с фотографией;

в) копию паспорта или заменяющего его документа (соответствующий документ предъявляется лично по прибытии на конкурс);

г) документы, подтверждающие необходимое профессиональное образование, квалификацию и стаж работы:

копию трудовой книжки (за исключением случаев, когда служебная (трудовая) деятельность осуществляется впервые), заверенную нотариально или кадровой службой по месту работы (службы), или иные документы, подтверждающие трудовую (служебную) деятельность гражданина;

копии документов об образовании и о квалификации, а также по желанию гражданина копии документов, подтверждающих повышение или присвоение квалификации по результатам дополнительного профессионального образования, документов о присвоении ученой степени, ученого звания, заверенные нотариально или кадровой службой по месту работы (службы);

д) документ об отсутствии у гражданина заболевания, препятствующего поступлению на гражданскую службу или ее прохождению;

е) иные документы, предусмотренные Федеральным законом, другими федеральными законами, указами Президента Российской Федерации и постановлениями Правительства Российской Федерации.

8. Гражданский служащий, замещающий должность гражданской службы в министерстве, изъявивший желание участвовать в конкурсе, подает заявление на имя представителя нанимателя.

Гражданский служащий, замещающий должность гражданской службы в ином государственном органе, изъявивший желание участвовать в конкурсе, проводимом в министерстве, представляет заявление на имя представителя нанимателя и заполненную, подписанную им и заверенную кадровой службой государственного органа, в котором он замещает должность гражданской службы, анкету по форме, утвержденной Правительством Российской Федерации, с фотографией.

9. Документы, указанные в пунктах 7 и 8 настоящего Положения, в течение 21 календарного дня со дня размещения объявления об их приеме на официальном сайте государственной информационной системы в области государственной службы в сети «Интернет» представляются в министерство гражданином (гражданским служащим) лично, посредством направления по почте или в электронном виде с использованием указанной информационной системы.

Порядок представления документов в электронном виде устанавливается Правительством Российской Федерации.

Несвоевременное представление документов, представление их не в полном объеме или с нарушением правил оформления без уважительной причины являются основанием для отказа гражданину (гражданскому служащему) в их приеме.

При несвоевременном представлении документов, представлении их не в полном объеме или с нарушением правил оформления по уважительной причине представитель нанимателя вправе перенести сроки их приема.

10. С согласия гражданина (гражданского служащего) проводится процедура оформления его допуска к сведениям, составляющим государственную и иную охраняемую законом тайну, если исполнение должностных обязанностей по должности гражданской службы, на замещение которой претендует гражданин (гражданский служащий), связано с использованием таких сведений.

Достоверность сведений, представленных гражданином в министерство, подлежит проверке. Сведения, представленные в электронном виде, подвергаются автоматизированной проверке в порядке, установленном Правительством Российской Федерации.

Проверка достоверности сведений, представленных гражданским служащим, осуществляется только в случае его участия в конкурсе на замещение вакантной должности гражданской службы, относящейся к высшей группе должностей гражданской службы.

11. Гражданин (гражданский служащий) не допускается к участию в конкурсе в связи с его несоответствием квалификационным требованиям для замещения вакантной должности гражданской службы, а также в связи с ограничениями, установленными законодательством Российской Федерации о государственной гражданской службе для поступления на гражданскую службу и ее прохождения.

12. Решение о дате, месте и времени проведения второго этапа конкурса принимается представителем нанимателя после проверки достоверности сведений, представленных претендентами на замещение вакантной должности гражданской службы, а также после оформления в случае необходимости допуска к сведениям, составляющим государственную и иную охраняемую законом тайну. Второй этап конкурса проводится не позднее чем через 30 календарных дней после дня завершения приема документов для участия в конкурсе, а в случае оформления допуска к сведениям, составляющим государственную и иную охраняемую законом тайну, срок проведения второго этапа конкурса определяется представителем нанимателя.

При установлении в ходе проверки обстоятельств, препятствующих в соответствии с федеральными законами и другими нормативными правовыми актами Российской Федерации поступлению гражданина на гражданскую службу, он информируется представителем нанимателя о причинах отказа в участии в конкурсе в письменной форме. В случае если гражданин представил документы для участия в конкурсе в электронном виде, извещение о причинах отказа в участии в конкурсе направляется ему в форме электронного документа, подписанного усиленной квалифицированной электронной подписью, с использованием государственной информационной системы в области государственной службы.

13. Претендент на замещение вакантной должности гражданской службы, не допущенный к участию в конкурсе, вправе обжаловать это решение в соответствии с законодательством Российской Федерации.

14. Министерство не позднее чем за 15 календарных дней до начала второго этапа конкурса размещает на официальных сайтах министерства и государственной информационной системы в области государственной службы в сети «Интернет» информацию о дате, месте и времени его проведения, список граждан (гражданских служащих), допущенных к участию в конкурсе (далее - кандидаты), и направляет кандидатам соответствующие сообщения в письменной форме, при этом кандидатам, которые представили документы для участия в конкурсе в электронном виде, - в форме электронного документа, подписанного усиленной квалифицированной электронной подписью, с использованием указанной информационной системы.

При проведении конкурса кандидатам гарантируется равенство прав в соответствии с Конституцией Российской Федерации и федеральными законами.

15. Если в результате проведения конкурса не были выявлены кандидаты, отвечающие квалификационным требованиям для замещения вакантной должности гражданской службы, представитель нанимателя может принять решение о проведении повторного конкурса.

16. Для проведения конкурса правовым актом министерства образуется конкурсная комиссия, действующая на постоянной основе. Состав конкурсной комиссии, сроки и порядок ее работы, а также методика проведения конкурса определяются правовым актом министерства.

17. Состав конкурсной комиссии формируется с учетом положений пункта 17 Положения о конкурсе на замещение вакантной должности государственной гражданской службы Российской Федерации, утвержденного Указом Президента Российской Федерации от 1 февраля 2005 года № 112, и Закона Иркутской области от 4 апреля 2008 года № 2-оз «Об отдельных вопросах государственной гражданской службы Иркутской области».

18. Конкурсная комиссия состоит из председателя, заместителя председателя, секретаря и членов комиссии.

19. Конкурс заключается в оценке профессионального уровня кандидатов на замещение вакантной должности гражданской службы, их соответствия квалификационным требованиям для замещения этой должности.

При проведении конкурса конкурсная комиссия оценивает кандидатов на основании представленных ими документов об образовании, прохождении гражданской или иной государственной службы, осуществлении другой трудовой деятельности, а также на основе конкурсных процедур с использованием не противоречащих федеральным законам и другим нормативным правовым актам Российской Федерации методов оценки профессиональных и личностных качеств кандидатов, включая индивидуальное собеседование, анкетирование, проведение групповых дискуссий, написание реферата или тестирование по вопросам, связанным с выполнением должностных обязанностей по вакантной должности гражданской службы, на замещение которой претендуют кандидаты.

При оценке профессиональных и личностных качеств кандидатов конкурсная комиссия исходит из соответствующих квалификационных требований для замещения вакантной должности гражданской службы и других положений должностного регламента по этой должности, а также иных положений, установленных законодательством Российской Федерации о государственной гражданской службе.

20. Заседание конкурсной комиссии проводится при наличии не менее двух кандидатов.

Заседание конкурсной комиссии считается правомочным, если на нем присутствует не менее двух третей от общего числа ее членов. Проведение заседания конкурсной комиссии с участием только ее членов, замещающих должности гражданской службы, не допускается. Решения конкурсной комиссии по результатам проведения конкурса принимаются открытым голосованием простым большинством голосов ее членов, присутствующих на заседании.

При равенстве голосов решающим является голос председателя конкурсной комиссии.

21. Решение конкурсной комиссии принимается в отсутствие кандидата и является основанием для назначения его на вакантную должность гражданской службы либо отказа в таком назначении.

Конкурсная комиссия вправе также принять решение, имеющее рекомендательный характер, о включении в кадровый резерв министерства кандидата, который не стал победителем конкурса на замещение вакантной должности гражданской службы, но профессиональные и личностные качества которого получили высокую оценку.

22. Результаты голосования конкурсной комиссии оформляются решением, которое подписывается председателем, заместителем председателя, секретарем и членами комиссии, принявшими участие в заседании.

23. По результатам конкурса издается правовой акт министерства о назначении победителя конкурса на вакантную должность гражданской службы и заключается служебный контракт с победителем конкурса.

Если конкурсной комиссией принято решение о включении в кадровый резерв министерства кандидата, не ставшего победителем конкурса на замещение вакантной должности гражданской службы, то с согласия указанного лица издается правовой акт министерства о включении его в кадровый резерв министерства для замещения должностей гражданской службы той же группы, к которой относилась вакантная должность гражданской службы.

24. Сообщения о результатах конкурса в 7-дневный срок со дня его завершения направляются кандидатам в письменной форме, при этом кандидатам, которые представили документы для участия в конкурсе в электронном виде, - в форме электронного документа, подписанного усиленной квалифицированной электронной подписью, с использованием государственной информационной системы в области государственной службы. Информация о результатах конкурса в этот же срок размещается на официальных сайтах министерства и указанной информационной системы в сети «Интернет».

25. Документы претендентов на замещение вакантной должности гражданской службы, не допущенных к участию в конкурсе, и кандидатов, участвовавших в конкурсе, могут быть возвращены им по письменному заявлению в течение трех лет со дня завершения конкурса. До истечения этого срока документы хранятся в архиве министерства, после чего подлежат уничтожению. Документы для участия в конкурсе, представленные в электронном виде, хранятся в течение трех лет, после чего подлежат удалению.

26. Расходы, связанные с участием в конкурсе (проезд к месту проведения конкурса и обратно, наем жилого помещения, проживание, пользование услугами средств связи и другие), осуществляются кандидатами за счет собственных средств.

27. Кандидат вправе обжаловать решение конкурсной комиссии в соответствии с законодательством Российской Федерации.

28. Порядок сдачи квалификационного экзамена гражданскими служащими и порядок оценки их знаний, навыков и умений (профессионального уровня) осуществляется в соответствии с Положением о порядке сдачи квалификационного экзамена государственными гражданскими служащими Российской Федерации и оценки их знаний, навыков и умений

(профессионального уровня), утвержденным Указом Президента Российской Федерации от 1 февраля 2005 года № 111.

29. Квалификационный экзамен проводится по инициативе гражданского служащего при решении вопроса о присвоении классного чина государственной гражданской службы Российской Федерации (далее - классный чин) не позднее чем через три месяца после дня подачи гражданским служащим письменного заявления о присвоении классного чина.

30. Квалификационный экзамен в министерстве проводится по решению представителя нанимателя конкурсной комиссией в порядке, установленном для проведения заседаний конкурсной комиссии.

31. Решение о предстоящей сдаче квалификационного экзамена доводится до сведения гражданского служащего не позднее чем за месяц до его проведения.

32. Не позднее чем за месяц до проведения квалификационного экзамена непосредственный руководитель гражданского служащего направляет в конкурсную комиссию отзыв об уровне знаний, навыков и умений (профессиональном уровне) гражданского служащего и о возможности присвоения ему классного чина.

33. Гражданский служащий должен быть ознакомлен с отзывом, указанным в пункте 32 настоящего Положения, не менее чем за две недели до проведения квалификационного экзамена.

Гражданский служащий вправе представить в конкурсную комиссию заявление о своем несогласии с указанным отзывом.

34. Решение о результате квалификационного экзамена выносится конкурсной комиссией в отсутствие гражданского служащего и его непосредственного руководителя открытым голосованием простым большинством голосов присутствующих на заседании членов конкурсной комиссии. При равенстве голосов гражданский служащий признается сдавшим квалификационный экзамен.

35. По результатам квалификационного экзамена в отношении гражданского служащего конкурсной комиссией выносится одно из следующих решений:

а) признать, что гражданский служащий сдал квалификационный экзамен, и рекомендовать его для присвоения классного чина;

б) признать, что гражданский служащий не сдал квалификационный экзамен.

36. Результат квалификационного экзамена заносится в экзаменационный лист гражданского служащего и доводится до гражданского служащего под расписку в день проведения заседания конкурсной комиссии.

37. Результаты квалификационного экзамена направляются представителю нанимателя не позднее чем через три дня после его проведения.

38. На основании результатов квалификационного экзамена представитель нанимателя в течение семи дней после проведения квалификационного экзамена либо принимает решение в форме правового акта министерства о присвоении в установленном порядке классного чина гражданскому служащему, сдавшему квалификационный экзамен, либо направляет представление о присвоении указанному гражданскому служащему классного чина в порядке, установленном законодательством Российской Федерации о государственной гражданской службе.

39. Гражданский служащий, не сдавший квалификационный экзамен, может выступить с инициативой о проведении повторного квалификационного экзамена не ранее чем через шесть месяцев после проведения данного экзамена.

40. Гражданский служащий вправе обжаловать результаты квалификационного экзамена в соответствии с законодательством Российской Федерации.

Первый заместитель министра сельского хозяйства Иркутской области
А.С. Кириленко

СЛУЖБА ГОСУДАРСТВЕННОГО ФИНАНСОВОГО КОНТРОЛЯ ИРКУТСКОЙ ОБЛАСТИ

П Р И К А З

30 ноября 2017 года № 25-спр

Иркутск

О внесении изменений в приказ службы государственного финансового контроля Иркутской области от 18 декабря 2013 года № 21-прс

В целях приведения в соответствие с действующим законодательством, руководствуясь статьей 21 Устава Иркутской области, пунктом 14 Положения о службе государственного финансового контроля Иркутской области, утвержденного постановлением Правительства Иркутской области от 26 декабря 2013 года № 615-пп,

П Р И К А З Ы В А Ю:

1. Внести в приказ службы государственного финансового контроля Иркутской области от 18 декабря 2013 года № 21-прс «Об утверждении Положения о постоянно действующей экспертной комиссии службы государственного финансового контроля Иркутской области и Положения об архиве службы государственного финансового контроля Иркутской области» следующие изменения:

1) в преамбуле слова «подпунктом 2 пункта 14 раздела 5 Положения о службе государственного финансового контроля Иркутской области, утвержденного постановлением Правительства Иркутской области от 29.12.2009 № 394/173-пп» заменить словами «статьей 21 Устава Иркутской области, пунктом 14 Положения о службе государственного финансового контроля Иркутской области, утвержденного постановлением Правительства Иркутской области от 26 декабря 2013 года № 615-пп»;

2) в пункте 3 слова «(Иванова С.О.)» исключить.

2. Внести в Положение о постоянно действующей экспертной комиссии службы государственного финансового контроля Иркутской области, утвержденное приказом службы государственного финансового контроля Иркутской области от 18 декабря 2013 года № 21-прс следующие изменения:

1) в пункте 2 слова «Инструкцией по делопроизводству в Правительстве Иркутской области и иных исполнительных органах государственной власти Иркутской области, утвержденной указом Губернатора Иркутской области от 5 июля 2012 года № 199-уг» заменить словами «Инструкцией по делопроизводству в системе исполнительных органов государственной власти Иркутской области, утвержденной указом Губернатора Иркутской области от 10 августа 2016 года № 179-уг»;

2) в пункте 4 слово «первый» исключить.

3. Внести в Положение об архиве службы государственного финансового контроля Иркутской области, утвержденное приказом Службы от 18 декабря 2013 года № 21-прс, следующие изменения:

1) в абзаце первом пункта 5 слова «664011, г. Иркутск, ул. Дзержинского, д. 36 «А»» заменить словами «664003, г. Иркутск, ул. Ленина, 13»;

2) в пункте 6 слова «Инструкцией по делопроизводству в Правительстве Иркутской области и иных исполнительных органах государственной власти Иркутской области, утвержденной указом Губернатора Иркутской области от 5 июля 2012 года № 199-уг» заменить словами «Инструкцией по делопроизводству в системе исполнительных органов государственной власти Иркутской области, утвержденной указом Губернатора Иркутской области от 10 августа 2016 года № 179-уг»;

3) в пункте 7 слова «должностным регламентом» заменить словами «должностной инструкцией».

4. Настоящий приказ вступает в силу через десять календарных дней после дня его официального опубликования.

Временно замещающая должность
руководителя службы государственного
финансового контроля Иркутской области
Е.В. Максимова

СЛУЖБА ЗАПИСИ АКТОВ ГРАЖДАНСКОГО СОСТОЯНИЯ ИРКУТСКОЙ ОБЛАСТИ

ПРИКАЗ

23 ноября 2017 года № 5-спр

г. Иркутск

О внесении изменений в приказ службы записи актов гражданского состояния Иркутской области «Об утверждении Положения о составе, сроках и порядке работы конкурсной комиссии для проведения конкурса на замещение вакантной должности государственной гражданской службы Иркутской области в службе записи актов гражданского состояния Иркутской области и Методики проведения конкурса на замещение вакантной должности государственной гражданской службы Иркутской области в службе записи актов гражданского состояния Иркутской области»

В соответствии Указом Президента Российской Федерации от 10 сентября 2017 года № 419 «О внесении изменений в Положение о конкурсе на замещение вакантной должности государственной гражданской службы Российской Федерации, утвержденное Указом Президента Российской Федерации от 1 февраля 2005 года № 112, и Положение о кадровом резерве федерального государственного органа, утвержденное Указом Президента Российской Федерации от 1 марта 2017 года № 96», руководствуясь статьей 21 Устава Иркутской области,

ПРИКАЗЫВАЮ:

1. Внести в Положение о составе, сроках и порядке работы конкурсной комиссии для проведения конкурса на замещение вакантной должности государственной гражданской службы Иркутской области в службе записи актов гражданского состояния Иркутской области, утвержденное приказом службы записи актов гражданского состояния Иркутской области от 5 апреля 2012 года № 6-спр «Об утверждении Положения о составе, сроках и порядке работы конкурсной комиссии для проведения конкурса на замещение вакантной должности государственной гражданской службы Иркутской области в службе записи актов гражданского состояния Иркутской области и Методики проведения конкурса на замещение вакантной должности государственной гражданской службы Иркутской области в службе записи актов гражданского состояния Иркутской области», следующие изменения:

1) пункт 7 главы 1 изложить в следующей редакции:

«7. Конкурс объявляется распоряжением службы. Объявление о приеме документов для участия в конкурсе размещается на официальных сайтах службы и государственной информационной системы в области государственной службы в информационно-телекоммуникационной сети Интернет (далее – сеть «Интернет»).»;

2) подпункт 3) пункт 22 главы 4 изложить в следующей редакции:

«3) об отсутствии победителей конкурса, если при оценке профессиональных и личностных качеств кандидатов каждый из них набрал менее 61 процента от максимально возможного количества баллов;»;

3) подпункт 4) пункт 22 главы 4 изложить в следующей редакции:

«4) о включении в кадровый резерв кандидатов, набравших необходимое количество баллов по итогам конкурса.».

2. Внести в Методику проведения конкурса на замещение вакантной должности государственной гражданской службы Иркутской области в службе записи актов гражданского состояния Иркутской области, утвержденную приказом службы записи актов гражданского состояния Иркутской области от 5 апреля 2012 года № 6-спр «Об утверждении Положения о составе, сроках и порядке работы конкурсной комиссии для проведения конкурса на замещение вакантной должности государственной гражданской службы Иркутской области в службе записи актов гражданского состояния Иркутской области и Методики проведения конкурса на замещение вакантной должности государственной гражданской службы Иркутской области в службе записи актов гражданского состояния Иркутской области», следующие изменения:

1) пункт 4 главы 2 изложить в следующей редакции:

« 4. Конкурс проводится в два этапа. На первом этапе на официальных сайтах службы и государственной информационной системы в области государственной службы в сети «Интернет» размещается объявление о приеме документов для участия в конкурсе, а также следующая информация о конкурсе: наименование вакантной должности гражданской службы, квалификационные требования для замещения этой должности, условия прохождения гражданской службы, место и время приема документов, подлежащих представлению, срок, до истечения которого принимаются указанные документы, предполагаемая дата проведения конкурса, место и порядок его проведения, другие информационные материалы.

Решение о дате, месте и времени проведения второго этапа конкурса принимается представителем нанимателя после проверки достоверности сведений, представленных претендентами на замещение вакантной должности гражданской службы, а также после оформления в случае необходимости допуска к сведениям, составляющим государственную и иную охраняемую законом тайну. Второй этап конкурса проводится не позднее чем через 30 календарных дней после дня завершения приема документов для участия в конкурсе, а в случае оформления допуска к сведениям, составляющим государственную и иную охраняемую законом тайну, срок проведения второго этапа конкурса определяется представителем нанимателя.

При установлении в ходе проверки обстоятельств, препятствующих в соответствии с федеральными законами и другими нормативными правовыми актами Российской Федерации поступлению гражданина на гражданскую службу, он информируется представителем нанимателя о причинах отказа в участии в конкурсе в письменной форме. В случае если гражданин представил документы для участия в конкурсе в электронном виде, извещение о причинах отказа в участии в конкурсе направляется ему в форме электронного документа, подписанного усиленной квалифицированной электронной подписью, с использованием государственной информационной системы в области государственной службы.

Информация о дате, месте и времени его проведения, список граждан (гражданских служащих), допущенных к участию в конкурсе (далее - кандидаты), не позднее чем за 15 календарных дней до начала второго этапа конкурса размещается на официальных сайтах службы и государственной информационной системы в области государственной службы в сети «Интернет», а также кандидатам направляются соответствующие сообщения в письменной форме, при этом кандидатам, которые представили документы для участия в конкурсе в электронном виде, - в форме электронного документа, подписанного усиленной квалифицированной электронной подписью, с использованием указанной информационной системы.

При проведении конкурса кандидатам гарантируется равенство прав в соответствии с Конституцией Российской Федерации и федеральными законами.

Конкурс заключается в оценке профессионального уровня кандидатов на замещение вакантной должности государственной гражданской службы Иркутской области в службе (далее – областная гражданская служба), их соответствия квалификационным требованиям к этой должности.

При проведении конкурса конкурсная комиссия оценивает кандидатов на основании представленных ими документов об образовании, прохождении областной гражданской или иной государственной службы, осуществлении другой трудовой деятельности, а также на основе конкурсных процедур с использованием не противоречащих федеральному и областному законодательству методов оценки профессиональных и личностных качеств кандидатов, включая индивидуальное собеседование, написание реферата и тестирование по вопросам, связанным с выполнением должностных обязанностей по вакантной должности областной гражданской службы, на замещение которой претендуют кандидаты.

К кандидату применяются методы оценки по выбору конкурсной комиссии. Применение всех перечисленных методов не является обязательным. Необходимость, а также очередность их применения при проведении конкурса определяются конкурсной комиссией.»;

2) пункт 11 главы 2 изложить в следующей редакции:

«11. Если кандидаты набрали менее 61 процента от максимально возможного количества баллов, конкурсная комиссия не определяет победителя конкурса.»;

3) пункт 17 главы 6 изложить в следующей редакции:

«17. О результатах конкурса кандидатам, участвовавшим в конкурсе, сообщается в письменной форме в 7-дневный срок со дня его завершения, при этом кандидатам, которые представили документы для участия в конкурсе в электронном виде, - в форме электронного документа, подписанного усиленной квалифицированной электронной подписью, с использованием государственной информационной системы в области государственной службы. Дата и регистрационный номер соответствующего письма, содержащего указанную информацию, заносятся в журнал учета участников конкурса.

Информация о результатах конкурса также в 7-дневный срок со дня его завершения размещается на официальных сайтах службы и государственной информационной системы в области государственной службы в сети «Интернет».».

3. Настоящий приказ вступает в силу через десять дней с момента его официального опубликования.

Руководитель службы записи актов гражданского состояния
Иркутской области
О.Б. Власенко

СЛУЖБА ГОСУДАРСТВЕННОГО ФИНАНСОВОГО КОНТРОЛЯ ИРКУТСКОЙ ОБЛАСТИ

П Р И К А З

29 ноября 2017 года № 23-спр

Иркутск

О внесении изменений в приказ службы государственного финансового контроля Иркутской области от 18 июня 2013 года № 5-прс

В соответствии со статьей 13 Закона Иркутской области от 12 января 2010 года № 1-оз «О правовых актах Иркутской области и правотворческой деятельности в Иркутской области», руководствуясь статьей 21 Устава Иркутской области, пунктом 14 Положения о службе государственного финансового контроля Иркутской области, утвержденного постановлением Правительства Иркутской области от 26 декабря 2013 года № 615-пп,

П Р И К А З Ы В А Ю:

1. Внести в приказ службы государственного финансового контроля Иркутской области от 18 июня 2013 года № 5-прс «Об утверждении Положения о порядке работы конкурсной комиссии для проведения конкурса на замещение вакантной должности государственной гражданской службы Иркутской области в службе государственного финансового контроля Иркутской области и Методики проведения конкурса на замещение вакантной должности государственной гражданской службы Иркутской области в службе государственного финансового контроля Иркутской области» изменение, заменив в преамбуле слова «подпунктом 2 пункта 14 раздела 5 Положения о службе государственного финансового контроля Иркутской области, утвержденного постановлением Правительства Иркутской области от 29 декабря 2009 года № 394-173-пп» словами «пунктом 14 Положения о службе государственного финансового контроля Иркутской области, утвержденного постановлением Правительства Иркутской области от 26 декабря 2013 года № 615-пп».

2. Внести в Положение о порядке работы конкурсной комиссии для проведения конкурса на замещение вакантной должности государственной гражданской службы Иркутской области в службе государственного финансового контроля Иркутской области, утвержденное приказом службы государственного финансового контроля Иркутской области от 18 июня 2013 года № 5-прс следующие изменения:

1) в абзаце втором пункта 3 слова «распоряжением Службы» заменить словами «распоряжением службы государственного финансового контроля Иркутской области (далее-Служба)»;

2) в пункте 4 слова «в кадровый резерв службы государственного финансового контроля Иркутской области (далее-Служба)» заменить словами «в кадровый резерв Службы»;

3) пункт 22 изложить в следующей редакции:

«Сообщения о результатах конкурса в 7-дневный срок со дня его завершения направляются кандидатам в письменной форме, при этом кандидатам, которые представили документы для участия в конкурсе в электронном виде, - в форме электронного документа, подписанного усиленной квалифицированной электронной подписью, с использованием государственной информационной системы в области государственной службы в информационно-телекоммуникационной сети «Интернет» (далее-сеть «Интернет»). Информация о результатах конкурса в этот же срок размещается на официальном портале Иркутской области, на официальном сайте Службы и официальном сайте государственной информационной системы в области государственной службы в сети «Интернет».».

3. Внести в Методику проведения конкурса на замещение вакантной должности государственной гражданской службы Иркутской области в службе государственного финансового контроля Иркутской области, утвержденную приказом службы государственного финансового от 18 июня 2013 года № 5-прс следующие изменения:

1) в подпункте 1 пункта 5:

после слов «в информационно-телекоммуникационной сети «Интернет» дополнить словами «(далее-сеть «Интернет»)»;

слова «:http://www.irkobl.ru, :http://financialcontrol.irkobl.ru (далее-официальный сайт Службы)» исключить;

2) подпункт 2 пункта 5 признать утратившим силу;

3) абзац второй подпункта 3 пункта 5 изложить в следующей редакции:

«Конкурсные документы в течение 21 календарного дня со дня размещения объявления об их приеме на официальном портале Иркутской области, официальном сайте Службы и на официальном сайте государственной информационной системы в области государственной службы в сети «Интернет» представляются в Службу гражданином (гражданским служащим) лично, посредством направления по почте или в электронном виде в использованием указанной информационной системы.»;

4) дополнить подпункт 3 пункта 5 новыми абзацами третьим-четвертым следующего содержания:

«Несвоевременное представление конкурсных документов, представление их не в полном объеме или с нарушением правил оформления без уважительной причины являются основанием для отказа гражданину (гражданскому служащему) в их приеме.

При несвоевременном представлении документов, представлении их не в полном объеме или с нарушением правил оформления по уважительной причине руководитель Службы вправе перенести сроки их приема;»;

5) подпункт 5 пункта 5 изложить в следующей редакции:

«5) обеспечивает проверку достоверности сведений, представленных гражданином. Сведения, представленные в электронном виде, подвергаются автоматизированной проверке в порядке, установленном Правительством Российской Федерации.

Проверка достоверности сведений, представленных гражданским служащим, осуществляется только в случае его участия в конкурсе на замещение вакантной должности гражданской службы, относящейся к высшей группе должностей гражданской службы;»;

6) подпункт 8 пункта 5 изложить в следующей редакции:

«8) не позднее чем за 15 календарных дней до начала второго этапа конкурса организует подготовку и размещение на официальном портале Иркутской области, официальном сайте Службы и на официальном сайте государственной информационной системы в области государственной службы в сети «Интернет» информации о дате, месте и времени проведения второго этапа конкурса, список граждан (гражданских служащих), допущенных к участию в конкурсе, и направляет кандидатам соответствующие сообщения в письменной форме, при этом кандидатам, которые представили документы для участия в конкурсе в электронном виде, - в форме электронного документа, подписанного усиленной квалифицированной электронной подписью, с использованием указанной информационной системы;»;

7) подпункт 9 пункта 5 изложить в следующей редакции:

«9) направляет кандидатам сообщение в письменной форме о результатах конкурса в 7-дневный срок со дня его завершения, при этом кандидатам, которые представили документы для участия в конкурсе в электронном виде, - в форме электронного документа, подписанного усиленной квалифицированной электронной подписью, с использованием государственной информационной системы в области государственной службы. Информация о результатах конкурса в этот же срок размещается на официальном портале Иркутской области, официальном сайте Службы и на официальном сайте государственной информационной системы в области государственной службы в сети «Интернет».»;

8) дополнить пунктом 5.1 следующего содержания:

«5.1. Решение о дате, месте и времени проведения второго этапа конкурса принимается руководителем Службы после проверки достоверности сведений, представленных претендентами на замещение вакантной должности гражданской службы. Второй этап конкурса проводится не позднее чем через 30 календарных дней после дня завершения приема документов для участия в конкурсе.»;

9) дополнить пунктом 8.1 следующего содержания:

«8.1. Среднее арифметическое значение баллов определяется путем деления суммы баллов на количество членов конкурсной комиссии, присутствующих на заседании.»;

10) пункт 11 изложить в следующей редакции:

«11. Тест должен содержать 30 вопросов.

Тестирование считается пройденным, если допущенное количество неправильных ответов не превышает 9 (количество набранных баллов составляет не менее 60,1).

Каждый правильный ответ оценивается в 3 балла, неправильный ответ оценивается как 0 баллов, в случае выбора и правильного и неправильного ответа одновременно оценивается как 0 баллов.

Результаты тестирования учитываются при принятии решения конкурсной комиссией.

Если количество неправильных ответов превышает установленный минимум, кандидат считается не прошедшим тестирование. Кандидат, не набравший необходимого количества баллов при тестировании, не допускается к индивидуальному собеседованию.».

4. Настоящий приказ вступает в силу через десять календарных дней после дня его официального опубликования.

Временно замещающая должность
руководителя службы государственного
финансового контроля Иркутской области
Е.В. Максимова

МИНИСТЕРСТВО ТРУДА И ЗАНЯТОСТИ ИРКУТСКОЙ ОБЛАСТИ

П Р И К А З

24.11.2017 № 60-мпр

Иркутск

О внесении изменения в Перечень должностных лиц министерства труда и занятости Иркутской области, уполномоченных составлять протоколы об административных правонарушениях, предусмотренных Кодексом Российской Федерации об административных правонарушениях, при осуществлении полномочий в области содействия занятости населения

В соответствии с указом Губернатора Иркутской области от 31 июля 2017 года № 127-уг «Об утверждении структуры министерства труда и занятости Иркутской области», руководствуясь статьей 21 Устава Иркутской области, Положением о министерстве труда и занятости Иркутской области, утвержденным постановлением Правительства Иркутской области от 3 декабря 2012 года № 688-пп,

П Р И К А З Ы В А Ю:

1. Внести в Перечень должностных лиц министерства труда и занятости Иркутской области, уполномоченных составлять протоколы об административных правонарушениях, предусмотренных Кодексом Российской Федерации об административных правонарушениях, при осуществлении полномочий в области содействия занятости населения, утвержденный приказом министерства труда и занятости Иркутской области от 4 июня 2015 года № 44-мпр, изменение, изложив его в новой редакции (прилагается).

2. Настоящий приказ подлежит официальному опубликованию.

Заместитель министра О.В. Рукосуева

Приложение к приказу министерства труда и занятости Иркутской области от 24.11.2017 № 60-мпр

«УТВЕРЖДЕН приказом министерства труда и занятости Иркутской области от 4 июня 2015 года № 44-мпр

ПЕРЕЧЕНЬ ДОЛЖНОСТНЫХ ЛИЦ МИНИСТЕРСТВА ТРУДА И ЗАНЯТОСТИ ИРКУТСКОЙ ОБЛАСТИ, УПОЛНОМОЧЕННЫХ СОСТАВЛЯТЬ ПРОТОКОЛЫ ОБ АДМИНИСТРАТИВНЫХ ПРАВОНАРУШЕНИЯХ, ПРЕДУСМОТРЕННЫХ КОДЕКСОМ РОССИЙСКОЙ ФЕДЕРАЦИИ ОБ АДМИНИСТРАТИВНЫХ ПРАВОНАРУШЕНИЯХ, ПРИ ОСУЩЕСТВЛЕНИИ ПОЛНОМОЧИЙ В ОБЛАСТИ СОДЕЙСТВИЯ ЗАНЯТОСТИ НАСЕЛЕНИЯ

1. Министр труда и занятости Иркутской области.
2. Заместитель министра труда и занятости Иркутской области, курирующий деятельность управления анализа и контроля.
3. Начальник управления анализа и контроля.
4. Начальник отдела надзора и контроля в сфере занятости населения в управлении анализа и контроля.
5. Заместитель начальника отдела надзора и контроля в сфере занятости населения в управлении анализа и контроля.
6. Ведущий советник отдела надзора и контроля в сфере занятости населения в управлении анализа и контроля.
7. Советник отдела надзора и контроля в сфере занятости населения в управлении анализа и контроля.
8. Советник сводно-аналитического отдела в управлении анализа и контроля.
9. Консультант отдела надзора и контроля в сфере занятости населения в управлении анализа и контроля.
10. Главный специалист – эксперт отдела надзора и контроля в сфере занятости населения в управлении анализа и контроля.

Заместитель министра Е.Л.Егорова».

СЛУЖБА ПО ТАРИФАМ ИРКУТСКОЙ ОБЛАСТИ

П Р И К А З

29 ноября 2017 года № 391-спр

Иркутск

О внесении изменений в приказ службы по тарифам Иркутской области от 16 декабря 2016 года № 389-спр

В соответствии с Федеральным законом от 7 декабря 2011 года № 416-ФЗ «О водоснабжении и водоотведении», постановлением Правительства Российской Федерации от 13 мая 2013 года № 406 «О государственном регулировании тарифов в сфере водоснабжения и водоотведения», руководствуясь Положением о службе по тарифам Иркутской области, утвержденным постановлением Правительства Иркутской области от 7 июня 2012 года № 303-пп, учитывая итоги рассмотрения данного вопроса на заседании Правления службы по тарифам Иркутской области 23 ноября 2017 года,

П Р И К А З Ы В А Ю:

1. Внести в тарифную таблицу приложения 1 к приказу службы по тарифам Иркутской области от 16 декабря 2016 года № 389-спр «Об установлении долгосрочных тарифов на питьевую воду для потребителей ООО «Транснефть-Восток» (филиал «Иркутское РНУ»)» следующие изменения:

1) в пункте 1 строки:

«	с 01.07.2018 по 31.12.2018	109,24
	с 01.01.2019 по 30.06.2019	109,24 »

изложить в следующей редакции:

«	с 01.07.2018 по 31.12.2018	108,56
	с 01.01.2019 по 30.06.2019	108,56 »;

2) в пункте 2 строки:

«	с 01.07.2018 по 31.12.2018	59,04
	с 01.01.2019 по 30.06.2019	59,04 »

изложить в следующей редакции:

«	с 01.07.2018 по 31.12.2018	59,21
	с 01.01.2019 по 30.06.2019	59,21 »;

3) в пункте 3 строки:

«	с 01.07.2018 по 31.12.2018	50,77
	с 01.01.2019 по 30.06.2019	50,77 »

изложить в следующей редакции:

«	с 01.07.2018 по 31.12.2018	50,31
	с 01.01.2019 по 30.06.2019	50,31 ».

2. Настоящий приказ подлежит официальному опубликованию.

Руководитель службы А.Р. Халиулин

СЛУЖБА ПОТРЕБИТЕЛЬСКОГО РЫНКА И ЛИЦЕНЗИРОВАНИЯ ИРКУТСКОЙ ОБЛАСТИ

П Р И К А З

28 ноября 2017 года № 33-спр

Иркутск

О внесении изменений в приказ службы потребительского рынка и лицензирования Иркутской области от 29 октября 2012 года № 24-спр

В соответствии с Законом Иркутской области от 06.10.2017 № 62-ОЗ «О внесении изменений в отдельные законы Иркутской области», руководствуясь статьей 21 Устава Иркутской области, Положением о службе потребительского рынка и лицензирования Иркутской области, утвержденным постановлением Правительства Иркутской области от 18 мая 2010 года № 111-пп,

П Р И К А З Ы В А Ю:

1. Внести в приказ службы потребительского рынка и лицензирования Иркутской области от 29 октября 2012 года № 24-спр (далее – приказ) следующие изменения:

1) в Порядке принятия правовых актов службы потребительского рынка и лицензирования Иркутской области, утвержденном приказом:

пункт 9 дополнить предложением следующего содержания:

«Проекты правовых актов Службы готовятся в одном экземпляре»;

пункт 32 изложить в следующей редакции:

«32. Официальное опубликование правового акта Службы осуществляется для всеобщего сведения посредством помещения текста правового акта Службы, полностью совпадающего с официально принятым, включая все приложения, с указанием всех его реквизитов в печатном средстве массовой информации и сетевом издании, учрежденных органами государственной власти Иркутской области для обнародования (официального опубликования) правовых актов органов государственной власти Иркутской области, иной официальной информации, а также на «Официальном интернет-портале правовой информации» (www.pravo.gov.ru).

В соответствии с Техническими требованиями к размещению (опубликованию) законов и иных правовых актов субъектов Российской Федерации на «Официальном интернет-портале правовой информации» (www.pravo.gov.ru), утвержденными заместителем директора Федеральной службы охраны Российской Федерации - руководителем Службы специальной связи и информации Федеральной службы охраны Российской Федерации 20 июня 2014 года, ответственный исполнитель изготавливает электронный образ подлинника приказа Службы в формате .pdf и в формате .doc/.docx/.rtf в течение одного календарного дня со дня его подписания руководителем Службы.

Ответственный исполнитель направляет электронный образ подлинника приказа Службы должностному лицу Службы, определенному правовым актом Службы ответственным за направление электронных образов нормативных правовых актов в аппарат Губернатора Иркутской области и Правительства Иркутской области (далее – ответственное лицо), в течение двух календарных дней со дня его подписания руководителем Службы.

Ответственное лицо направляет электронные образы приказов Службы, подписанные электронной подписью ответственного лица, в аппарат Губернатора Иркутской области и Правительства Иркутской области в течение четырех календарных дней со дня их подписания руководителем Службы»;

2) пункт 13 Порядка организации контрольной деятельности службы потребительского рынка и лицензирования Иркутской области, утвержденного приказом, изложить в следующей редакции:

«13. Типовой срок исполнения поручения применяют тогда, когда невозможно установить индивидуальный срок исполнения. Если истечение типового срока исполнения выпадает на выходной (праздничный) день, в этом случае последним днем исполнения поручения считается следующий за ним рабочий день.

Типовые сроки исполнения документов определяются в соответствии с Инструкцией по делопроизводству».

2. Настоящий приказ подлежит официальному опубликованию в общественно-политической газете «Областная».

3. Положения Порядка принятия правовых актов службы потребительского рынка и лицензирования Иркутской области, утвержденного приказом, (в редакции настоящего приказа) в части опубликования на «Официальном интернет-портале правовой информации» (www.pravo.gov.ru) приказов службы потребительского рынка и лицензирования Иркутской области (далее – служба) применяются в отношении приказов службы, изданных после 1 июня 2018 года.

Руководитель службы С.Б. Петров

СЛУЖБА ПО ТАРИФАМ ИРКУТСКОЙ ОБЛАСТИ

П Р И К А З

29 ноября 2017 года № 392-спр

Иркутск

О внесении изменений в приказ службы по тарифам Иркутской области от 18 декабря 2015 года № 548-спр

В соответствии с Федеральным законом от 7 декабря 2011 года № 416-ФЗ «О водоснабжении и водоотведении», постановлением Правительства Российской Федерации от 13 мая 2013 года № 406 «О государственном регулировании тарифов в сфере водоснабжения и водоотведения», руководствуясь Положением о службе по тарифам Иркутской области, утвержденным постановлением Правительства Иркутской области от 7 июня 2012 года № 303-пп, учитывая итоги рассмотрения данного вопроса на заседании Правления службы по тарифам Иркутской области 22 ноября 2017 года,

П Р И К А З Ы В А Ю:

1. Внести в приказ службы по тарифам Иркутской области от 18 декабря 2015 года № 548-спр «Об установлении долгосрочных тарифов на водоснабжение и водоотведение для потребителей ОАО «РЖД» на территории Иркутской области» следующие изменения:

1) в приложении 1:

в пункте 1 тарифной таблицы строку:

«	с 01.07.2018 по 31.12.2018	33,69	4,02	11,79	37,83	9,13	»

изложить в следующей редакции:

«	с 01.07.2018 по 31.12.2018	33,69	4,02	12,10	37,75	9,75	»,

в пункте 2 тарифной таблицы строку:

«	с 01.07.2018 по 31.12.2018	39,75	-	-	44,63	-	»

изложить в следующей редакции:

«	с 01.07.2018 по 31.12.2018	39,75	-	-	44,55	-	»;

2) в приложении 2:

в пункте 1 тарифной таблицы строку:

«	с 01.07.2018 по 31.12.2018	47,48	»

изложить в следующей редакции:

«	с 01.07.2018 по 31.12.2018	47,63	»;

в пункте 2 тарифной таблицы строку:

«	с 01.07.2018 по 31.12.2018	55,54	»

изложить в следующей редакции:

«	с 01.07.2018 по 31.12.2018	56,20	».

2. Настоящий приказ подлежит официальному опубликованию.

Руководитель службы А.Р. Халиулин

СЛУЖБА ПО ТАРИФАМ ИРКУТСКОЙ ОБЛАСТИ

П Р И К А З

30 ноября 2017 года № 398-спр

Иркутск

Об установлении долгосрочных тарифов на теплоноситель, поставляемый ООО «АТК» (ИНН 3804999236)

В соответствии с Федеральным законом от 27 июля 2010 года № 190-ФЗ «О теплоснабжении», постановлением Правительства Российской Федерации от 22 октября 2012 года № 1075 «О ценообразовании в сфере теплоснабжения», руководствуясь Положением о службе по тарифам Иркутской области, утвержденным постановлением Правительства Иркутской области от 7 июня 2012 года № 303-пп, учитывая итоги рассмотрения данного вопроса на заседании Правления службы по тарифам Иркутской области 24 ноября 2017 года,

П Р И К А З Ы В А Ю:

1. Установить долгосрочные тарифы на теплоноситель, поставляемый ООО «АТК» (ИНН 3804999236), с календарной разбивкой согласно приложению 1.

2. Установить долгосрочные параметры регулирования деятельности ООО «АТК» (ИНН 3804999236) по производству теплоносителя на 2018 - 2020 годы для формирования тарифов с использованием метода индексации установленных тарифов, согласно приложению 2.

3. Тарифы, установленные в пункте 1 настоящего приказа, действуют с 1 января 2018 года по 31 декабря 2020 года.

4. Признать утратившим силу с 1 января 2018 года приказ службы по тарифам Иркутской области от 25 июля 2017 года № 165-спр «Об установлении тарифов на теплоноситель, поставляемый ООО «АТК».

5. Настоящий приказ подлежит официальному опубликованию.

Руководитель службы А.Р. Халиулин

Приложение 1
к приказу службы по тарифам
Иркутской области
от 30 ноября 2017 года № 398-спр

ДОЛГОСРОЧНЫЕ ТАРИФЫ НА ТЕПЛОНОСИТЕЛЬ, ПОСТАВЛЯЕМЫЙ ООО «АТК» (ИНН 3804999236)

Наименование регулируемой организации	Вид тарифа	Период действия	Вода
ООО «АТК» (ИНН 3804999236)	Тариф на теплоноситель, поставляемый теплоснабжающей организацией, владеющей источником (источниками) тепловой энергии, на котором производится теплоноситель		
	одноставочный тариф, руб./куб.м (без учета НДС)	с 01.01.2018 по 30.06.2018	22,04
		с 01.07.2018 по 31.12.2018	22,84
		с 01.01.2019 по 30.06.2019	22,84
		с 01.07.2019 по 31.12.2019	23,69
		с 01.01.2020 по 30.06.2020	23,69
		с 01.07.2020 по 31.12.2020	24,58
	Тариф на теплоноситель, поставляемый потребителям		
	одноставочный тариф, руб./куб.м (без учета НДС)	с 01.01.2018 по 30.06.2018	22,04
		с 01.07.2018 по 31.12.2018	22,84
		с 01.01.2019 по 30.06.2019	22,84
		с 01.07.2019 по 31.12.2019	23,69
		с 01.01.2020 по 30.06.2020	23,69
		с 01.07.2020 по 31.12.2020	24,58

Начальник управления регулирования тарифов (цен) в сфере теплоснабжения службы по тарифам Иркутской области З.С. Крынина

Приложение 2
к приказу службы по тарифам
Иркутской области
от 30 ноября 2017 года № 398-спр

Долгосрочные параметры регулирования деятельности ООО «АТК» (ИНН 3804999236) по производству теплоносителя на 2018 - 2020 годы для формирования тарифов с использованием метода индексации установленных тарифов

Наименование регулируемой организации	Год	Базовый уровень операционных расходов	Индекс эффективности операционных расходов	Нормативный уровень прибыли	Показатели энергосбережения и энергетической эффективности	Динамика изменения расходов на топливо
		тыс. руб.	%	%		
ООО «АТК» (ИНН 3804999236)	2018	4 979,3	1,0	0,0	-	-
	2019	-	1,0	0,0	-	-
	2020	-	1,0	0,0	-	-

Начальник управления регулирования тарифов (цен) в сфере теплоснабжения службы по тарифам Иркутской области З.С. Крынина

СЛУЖБА ПО ТАРИФАМ ИРКУТСКОЙ ОБЛАСТИ

П Р И К А З

30 ноября 2017 года № 400-спр

Иркутск

О внесении изменения в приказ службы по тарифам Иркутской области от 9 декабря 2015 года № 450-спр

В соответствии с Федеральным законом от 27 июля 2010 года № 190-ФЗ «О теплоснабжении», постановлением Правительства Российской Федерации от 22 октября 2012 года № 1075 «О ценообразовании в сфере теплоснабжения», руководствуясь Положением о службе по тарифам Иркутской области, утвержденным постановлением Правительства Иркутской области от 7 июня 2012 года № 303-пп, учитывая итоги рассмотрения данного вопроса на заседании Правления службы по тарифам Иркутской области 24 ноября 2017 года,

П Р И К А З Ы В А Ю:

1. Внести в тарифную таблицу приложения 1 к приказу службы по тарифам Иркутской области от 9 декабря 2015 года № 450-спр «Об установлении долгосрочных тарифов на услугу по передаче тепловой энергии для ООО «Правобережный» изменение, изложив строку:

«	с 01.07.2018 по 31.12.2018	292,47 »

в следующей редакции:

«	с 01.07.2018 по 31.12.2018	296,51 ».

2. Настоящий приказ подлежит официальному опубликованию.

Руководитель службы А.Р. Халиулин

МИНИСТЕРСТВО СОЦИАЛЬНОГО РАЗВИТИЯ, ОПЕКИ И ПОПЕЧИТЕЛЬСТВА ИРКУТСКОЙ ОБЛАСТИ

ПРИКАЗ

28 ноября 2017 года № 53-156/17-мпр
Иркутск

Об утверждении административного регламента предоставления государственной услуги «Постановка ветеранов труда на учет для обеспечения в Иркутской области путевками на санаторно-курортное лечение и выдача путевок»

В соответствии с Федеральным законом от 27 июля 2010 года № 210-ФЗ «Об организации предоставления государственных и муниципальных услуг», Правилами разработки и утверждения административных регламентов предоставления государственных услуг исполнительными органами государственной власти Иркутской области, утвержденными постановлением Правительства Иркутской области от 1 августа 2011 года № 220-пп, руководствуясь статьей 21 Устава Иркутской области, Положением о министерстве социального развития, опеки и попечительства Иркутской области, утвержденным постановлением Правительства Иркутской области от 18 сентября 2009 года № 261/40-пп:

П Р И К А З Ы В А Ю:

1. Утвердить прилагаемый административный регламент предоставления государственной услуги «Постановка ветеранов труда на учет для обеспечения в Иркутской области путевками на санаторно-курортное лечение и выдача путевок».

2. Настоящий приказ вступает в силу через десять календарных дней после дня его официального опубликования.

Министр социального развития, опеки и попечительства
Иркутской области
В.А. Родионов

УТВЕРЖДЕН
приказом министерства социального развития,
опеки и попечительства
Иркутской области
от 28 ноября 2017 года № 53-156/17-мпр

АДМИНИСТРАТИВНЫЙ РЕГЛАМЕНТ ПРЕДОСТАВЛЕНИЯ ГОСУДАРСТВЕННОЙ УСЛУГИ «ПОСТАНОВКА ВЕТЕРАНОВ ТРУДА НА УЧЕТ ДЛЯ ОБЕСПЕЧЕНИЯ В ИРКУТСКОЙ ОБЛАСТИ ПУТЕВКАМИ НА САНАТОРНО-КУРОРТНОЕ ЛЕЧЕНИЕ И ВЫДАЧА ПУТЕВОК»

Раздел I. ОБЩИЕ ПОЛОЖЕНИЯ

Глава 1. ПРЕДМЕТ РЕГУЛИРОВАНИЯ АДМИНИСТРАТИВНОГО РЕГЛАМЕНТА

1. Настоящий административный регламент разработан в соответствии с Федеральным законом от 27 июля 2010 года № 210-ФЗ «Об организации предоставления государственных и муниципальных услуг» (далее - Федеральный закон № 210-ФЗ), Правилами разработки и утверждения административных регламентов предоставления государственных услуг исполнительными органами государственной власти Иркутской области, утвержденными постановлением Правительства Иркутской области от 1 августа 2011 года № 220-пп.

2. Целью настоящего административного регламента является обеспечение открытости порядка предоставления государственной услуги, повышения качества ее исполнения, создания условий для участия граждан в отношениях, возникающих при предоставлении государственной услуги.

3. Настоящий административный регламент устанавливает порядок и стандарт предоставления государственной услуги, а также состав, последовательность и сроки выполнения административных процедур при ее предоставлении.

Глава 2. КРУГ ЗАЯВИТЕЛЕЙ

4. Заявителями на предоставление государственной услуги являются ветераны труда, получающие ежемесячную денежную выплату в соответствии с Законом Иркутской области от 17 декабря 2008 года № 105-оз «О мерах социальной поддержки отдельных категорий ветеранов в Иркутской области», при наличии медицинских показаний (далее соответственно – заявители, Закон № 105-оз).

5. Заявители обеспечиваются путевками однократно при одновременном наличии следующих условий:

5.1) предоставление ежемесячной денежной выплаты в соответствии с Законом № 105-оз;

5.2) наличие медицинских показаний к санаторно-курортному лечению, осуществляемому на территории Иркутской области, по заболеваниям сердечно-сосудистой системы и органов пищеварения, а также отсутствие противопоказаний для его осуществления;

5.3) отсутствие права на санаторно-курортное лечение, предоставляемого в качестве иной меры социальной поддержки за счет средств федерального, областного или местного бюджетов;

5.4) прекращение трудовой деятельности.

6. От имени заявителя за предоставлением государственной услуги может обратиться иное лицо, действующее на основании доверенности, выданной в установленном порядке (далее - представитель).

Глава 3. ТРЕБОВАНИЯ К ПОРЯДКУ ИНФОРМИРОВАНИЯ О ПРЕДОСТАВЛЕНИИ ГОСУДАРСТВЕННОЙ УСЛУГИ

7. Для получения информации по вопросам предоставления государственной услуги и ходе предоставления государственной услуги (далее - информация) заявитель или его представитель обращается в министерство социального развития, опеки и попечительства Иркутской области (далее - министерство) или в государственное учреждение Иркутской области, подведомственное министерству и включенное в перечень, установленный в приложении 1 к настоящему административному регламенту (далее - учреждение).

8. Информация предоставляется:

8.1) при личном контакте с заявителем или его представителем;

8.2) с использованием средств телефонной, факсимильной и электронной связи, в том числе через официальный сайт министерства в информационно-телекоммуникационной сети «Интернет» (далее – сеть «Интернет») http://society.irkobl.ru, а также через региональную государственную информационную систему «Региональный портал государственных и муниципальных услуг Иркутской области» в сети «Интернет» http://38.gosuslugi.ru (далее – Портал);

8.3) письменно в случае письменного обращения заявителя или его представителя.

9. Должностные лица министерства, специалисты учреждения, осуществляющие предоставление информации, должны принять все необходимые меры по предоставлению заявителям исчерпывающей информации по вопросам их обращений, в том числе с привлечением других должностных лиц министерства, специалистов учреждения.

10. Должностные лица министерства, специалисты учреждения предоставляют информацию по следующим вопросам:

10.1) об исполнительном органе государственной власти Иркутской области, предоставляющем государственную услугу, организациях, участвующих в предоставлении государственной услуги, включая информацию о месте их нахождения, графике работы, контактных телефонах, а также о многофункциональных центрах предоставления государственных и муниципальных услуг, осуществляющих предоставление государственной услуги;

10.2) о порядке предоставления государственной услуги и ходе предоставления государственной услуги;

10.3) о перечне документов, необходимых для предоставления государственной услуги;

10.4) о времени приема документов, необходимых для предоставления государственной услуги;

10.5) о сроке предоставления государственной услуги;

10.6) об основаниях отказа в приеме документов, необходимых для предоставления государственной услуги;

10.7) об основаниях отказа в предоставлении государственной услуги;

10.8) о порядке обжалования решений и действий (бездействия), принимаемых (совершаемых) в рамках предоставления государственной услуги.

11. Основными требованиями при предоставлении информации являются:

11.1) актуальность;

11.2) своевременность;

11.3) четкость и доступность в изложении информации;

11.4) полнота информации;

11.5) соответствие информации требованиям законодательства.

12. Предоставление информации по телефону осуществляется путем непосредственного общения по телефону.

13. При ответах на телефонные звонки должностные лица министерства, специалисты учреждения подробно и в вежливой (корректной) форме информируют заявителей или их представителей по интересующим их вопросам. Ответ на телефонный звонок начинается с информации о наименовании министерства, учреждения, в которое позвонил заявитель или его представитель, фамилии, имени и (если имеется) отчестве лица, принявшего телефонный звонок.

При невозможности должностного лица министерства, специалиста учреждения, принявшего звонок, самостоятельно ответить на поставленные вопросы телефонный звонок переадресовывается (переводится) на другое должностное лицо министерства или другого специалиста учреждения, или же заявителю или его представителю сообщается телефонный номер, по которому можно получить необходимую информацию.

14. Если заявителя или его представителя не удовлетворяет информация, предоставленная должностным лицом министерства, специалистом учреждения, он может обратиться к министру социального развития, опеки и попечительства Иркутской области, руководителю учреждения в соответствии с графиком приема заявителей.

15. Обращения заявителей (в том числе переданные при помощи факсимильной и электронной связи) о представлении информации рассматриваются в течение 30 дней со дня регистрации обращения.

Днем регистрации обращения является день его поступления в министерство, учреждение.

Ответ на обращение, поступившее в министерство, учреждение, в течение срока его рассмотрения направляется по адресу, указанному в обращении.

Ответ на обращение, переданное при помощи электронной связи, в течение срока его рассмотрения направляется с помощью сети «Интернет» на адрес электронной почты, с которого поступило обращение.

16. Информация о министерстве, учреждениях, порядке предоставления государственной услуги, а также порядке получения информации по вопросам предоставления государственной услуги и ходе предоставления государственной услуги размещается:

16.1) на стендах, расположенных в помещениях, занимаемых учреждениями;

16.2) на официальном сайте министерства в сети «Интернет» http://society.irkobl.ru;

16.3) на Портале;

16.4) посредством публикации в средствах массовой информации.

17. На стендах, расположенных в помещениях, занимаемых учреждениями, размещается следующая информация:

17.1) об исполнительном органе государственной власти Иркутской области, предоставляющем государственную услугу, организациях, участвующих в предоставлении государственной услуги, включая информацию о месте их нахождения, графике работы, контактных телефонах, а также о многофункциональных центрах предоставления государственных и муниципальных услуг, осуществляющих предоставление государственной услуги;

17.2) о порядке предоставления государственной услуги и ходе предоставления государственной услуги, в том числе об услугах, которые являются необходимыми и обязательными для предоставления государственной услуги;

17.3) о перечне документов, необходимых для предоставления государственной услуги;

17.4) о времени приема документов, необходимых для предоставления государственной услуги;

17.5) о сроке предоставления государственной услуги;

17.6) об основаниях отказа в приеме документов, необходимых для предоставления государственной услуги;

17.7) об основаниях отказа в предоставлении государственной услуги;

17.8) о порядке обжалования решений и действий (бездействия), принимаемых (совершаемых) в рамках предоставления государственной услуги;

17.9) извлечения из законодательных и иных нормативных правовых актов, содержащих нормы, регулирующие предоставление государственной услуги;

17.10) текст настоящего административного регламента с приложениями.

18. Информация о министерстве:

18.1) место нахождения: г. Иркутск, ул. Канадзавы, 2;

18.2) телефон: (3952) 33-33-31, факс: (3952) 25-33-39; телефон горячей линии: (3952) 25-33-07; социальный телефон: 8-800-100-22-42;

18.3) почтовый адрес для направления документов и обращений: 664073, г. Иркутск, ул. Канадзавы, 2;

18.4) официальный сайт в сети «Интернет» http://society.irkobl.ru;

18.5) адрес электронной почты: obl_sobes@sobes.admirk.ru.

19. Информация об учреждениях, выполняющих административные процедуры в рамках предоставления государственной услуги, приводится в приложении 1 к настоящему административному регламенту.

20. График приема заявителей в министерстве:

понедельник - 09-00 - 16-00 (перерыв 13-00 - 14-00);
вторник - 09-00 - 16-00 (перерыв 13-00 - 14-00);
среда - 09-00 - 13-00;
четверг - 09-00 - 16-00 (перерыв 13-00 - 14-00);
пятница - 09-00 - 16-00 перерыв 13-00 - 14-00).
Суббота, воскресенье - выходные дни.

21. График приема заявителей министром социального развития, опеки и попечительства Иркутской области:

среда - 15-00 - 18-00 по предварительной записи по телефону (3952) 25-33-07.

22. График приема заявителей учреждениями:

понедельник - 09-00 - 17-00 (перерыв 13-00 - 14-00);
вторник - 09-00 - 17-00 (перерыв 13-00 - 14-00);
четверг - 09-00 - 17-00 (перерыв 13-00 - 14-00);
среда, пятница - обработка поступивших документов.
Суббота, воскресенье - выходные дни.

23. График приема заявителей руководителями учреждений:

понедельник - 14-00 - 18-00;
вторник - 09-00 - 13-00;
четверг - 14-00 - 18-00.

24. Информирование заявителей о порядке предоставления государственной услуги в многофункциональных центрах предоставления государственных и муниципальных услуг, о ходе выполнения запросов о предоставлении государственной услуги, а также по иным вопросам, связанным с предоставлением государственной услуги, а также консультирование заявителей о порядке предоставления государственных и муниципальных услуг в многофункциональных центрах предоставления государственных и муниципальных услуг осуществляются в порядке, установленном настоящей главой, многофункциональными центрами предоставления государственных и муниципальных услуг, с которыми министерство заключило в соответствии с законодательством соглашения о взаимодействии.

Раздел II. СТАНДАРТ ПРЕДОСТАВЛЕНИЯ ГОСУДАРСТВЕННОЙ УСЛУГИ

Глава 4. НАИМЕНОВАНИЕ ГОСУДАРСТВЕННОЙ УСЛУГИ

25. Под государственной услугой в настоящем административном регламенте понимается постановка заявителей на учет для обеспечения в Иркутской области путевками в организации, осуществляющие санаторно-курортное лечение и выдача путевок (далее - путевки).

26. Санаторно-курортное лечение проводится санаторно-курортными организациями, осуществляющими свою деятельность на территории Иркутской области, с которыми в соответствии с Федеральным законом от 5 апреля 2013 года № 44-ФЗ «О контрактной системе в сфере закупок товаров, работ, услуг для обеспечения государственных и муниципальных нужд» министерством заключен контракт на оказание услуг по санаторно-курортному лечению заявителей.

Глава 5. НАИМЕНОВАНИЕ ИСПОЛНИТЕЛЬНОГО ОРГАНА, ПРЕДОСТАВЛЯЮЩЕГО ГОСУДАРСТВЕННУЮ УСЛУГУ

27. Исполнительным органом государственной власти Иркутской области, предоставляющим государственную услугу, является министерство.

28. Административные процедуры, предусмотренные настоящим административным регламентом, выполняются учреждениями.

29. При предоставлении государственной услуги министерство, учреждения не вправе требовать от заявителей или их представителей осуществления действий, в том числе согласований, необходимых для получения государственной услуги и связанных с обращением в иные государственные органы и организации, за исключением получения услуг, включенных в перечень услуг, которые являются необходимыми и обязательными для предоставления государственных услуг, утвержденный Правительством Иркутской области.

30. При предоставлении государственной услуги осуществляется межведомственное информационное взаимодействие.

Глава 6. ОПИСАНИЕ РЕЗУЛЬТАТА ПРЕДОСТАВЛЕНИЯ ГОСУДАРСТВЕННОЙ УСЛУГИ

31. Результатом предоставления государственной услуги является:

31.1) постановка заявителя на учет для обеспечения путевкой;

31.2) отказ заявителю в постановке на учет для обеспечения путевкой;

31.3) выдача путевки;

31.4) отказ в выдаче путевки;

31.5) снятие заявителя с учета для обеспечения путевкой.

Глава 7. СРОК ПРЕДОСТАВЛЕНИЯ ГОСУДАРСТВЕННОЙ УСЛУГИ, В ТОМ ЧИСЛЕ С УЧЕТОМ НЕОБХОДИМОСТИ ОБРАЩЕНИЯ В ОРГАНИЗАЦИИ, УЧАСТВУЮЩИЕ В ПРЕДОСТАВЛЕНИИ ГОСУДАРСТВЕННОЙ УСЛУГИ, СРОК ПРИОСТАНОВЛЕНИЯ ПРЕДОСТАВЛЕНИЯ ГОСУДАРСТВЕННОЙ УСЛУГИ, СРОК ВЫДАЧИ ДОКУМЕНТОВ, ЯВЛЯЮЩИХСЯ РЕЗУЛЬТАТОМ ПРЕДОСТАВЛЕНИЯ ГОСУДАРСТВЕННОЙ УСЛУГИ

32. Учреждение на основании заявления и документов, указанных в пункте 40 настоящего административного регламента, в течение 10 рабочих дней со дня обращения заявителя или его представителя принимает решение о постановке заявителя на учет для обеспечения путевкой либо об отказе в постановке заявителя на учет для обеспечения путевкой.

Учреждение по результатам рассмотрения документов, указанных в пункте 41 настоящего административного регламента, не позднее чем через 5 рабочих дней со дня обращения заявителя или его представителя за получением путевки принимает решение о выдаче путевки либо отказе в выдаче путевки.

33. Учреждение не позднее чем через 5 рабочих дней со дня принятия решения о постановке заявителя на учет для обеспечения путевкой либо об отказе в постановке заявителя на учет для обеспечения путевкой вручает заявителю лично или направляет через организации почтовой связи по адресу, указанному в заявлении, письменное уведомление о принятом решении. В случае принятия решения об отказе в постановке заявителя на учет для обеспечения путевкой в уведомлении излагаются его причины.

34. Учреждение не позднее чем через 5 рабочих дней со дня принятия решения о выдаче путевки либо отказе в выдаче путевки вручает заявителю лично или направляет через организации почтовой связи по адресу, указанному в заявлении, письменное уведомление о принятом решении. В уведомлении о принятии решения об отказе в выдаче путевки излагаются его причины.

35. Учреждение не позднее чем за 30 календарных дней до даты заезда в санаторно-курортную организацию письменно уведомляет заявителя об обеспечении его путевкой с указанием даты заезда.

36. Учреждение не позднее чем через 5 рабочих дней со дня принятия решения о снятии заявителя с учета для обеспечения путевкой направляет заявителю либо его представителю письменное уведомление о принятом решении. В уведомлении о принятии решения о снятии заявителя с учета для обеспечения путевкой излагаются его причины.

Срок приостановления предоставления государственной услуги законодательством Российской Федерации и Иркутской области не предусмотрен.

Глава 8. ПЕРЕЧЕНЬ НОРМАТИВНЫХ ПРАВОВЫХ АКТОВ, РЕГУЛИРУЮЩИХ ОТНОШЕНИЯ, ВОЗНИКАЮЩИЕ В СВЯЗИ С ПРЕДОСТАВЛЕНИЕМ ГОСУДАРСТВЕННОЙ УСЛУГИ

37. Предоставление государственной услуги осуществляется в соответствии с законодательством.

38. Правовой основой предоставления государственной услуги являются следующие нормативные правовые акты:

38.1) Конституция Российской Федерации (Российская газета, 1993, 25 декабря);

38.2) Федеральный закон от 6 апреля 2011 года № 63-ФЗ «Об электронной подписи» (Собрание законодательства Российской Федерации, 2011, N 15, ст. 2036);

38.3) постановление Правительства Иркутской области от 18 сентября 2009 года № 261/40-пп «О министерстве социального развития, опеки и попечительства Иркутской области» (Областная, 2009, 2 октября);

38.4) постановление Правительства Иркутской области от 14 июня 2012 года № 344-пп «О мерах по переводу услуг в электронный вид» (Областная, 2012, 20 июня);

38.5) постановление Правительства Иркутской области от 28 сентября 2012 года № 526-пп «Об утверждении Положения об особенностях подачи и рассмотрения жалоб на решения и действия (бездействие) исполнительных органов государственной власти Иркутской области и их должностных лиц, государственных гражданских служащих Иркутской области при предоставлении государственных услуг Иркутской области» (Областная, 2012, 15 октября);

38.6) постановление Правительства Иркутской области от 17 июня 2013 года № 228-пп «Об утверждении Перечня государственных услуг исполнительных органов государственной власти Иркутской области, предоставление которых организуется по принципу «одного окна», в том числе на базе многофункциональных центров предоставления государственных и муниципальных услуг в Иркутской области» (Областная, 2013, 22 июля);

38.7) постановление Правительства Иркутской области от 22 декабря 2015 года № 670-пп «Об обеспечении в 2016 – 2018 годах ветеранов труда в Иркутской области путевками на санаторно-курортное лечение» (далее – постановление № 670-пп);

38.8) распоряжение Правительства Иркутской области от 29 октября 2012 года № 502-рп «Об утверждении Перечня государственных услуг Иркутской области с элементами межведомственного взаимодействия» (Областная, 2012, 14 ноября).

Глава 9. ИСЧЕРПЫВАЮЩИЙ ПЕРЕЧЕНЬ ДОКУМЕНТОВ, НЕОБХОДИМЫХ В СООТВЕТСТВИИ С НОРМАТИВНЫМИ ПРАВОВЫМИ АКТАМИ ДЛЯ ПРЕДОСТАВЛЕНИЯ ГОСУДАРСТВЕННОЙ УСЛУГИ И УСЛУГ, КОТОРЫЕ ЯВЛЯЮТСЯ НЕОБХОДИМЫМИ И ОБЯЗАТЕЛЬНЫМИ ДЛЯ ПРЕДОСТАВЛЕНИЯ ГОСУДАРСТВЕННОЙ УСЛУГИ, ПОДЛЕЖАЩИХ ПРЕДСТАВЛЕНИЮ ЗАЯВИТЕЛЕМ, В ТОМ ЧИСЛЕ В ЭЛЕКТРОННОЙ ФОРМЕ

39. Для постановки на учет для обеспечения путевкой заявитель или его представитель обращается в расположенное по месту жительства или месту пребывания заявителя учреждение, в срок до 1 сентября текущего года с заявлением по форме, предусмотренной приложением к Положению о порядке и условиях обеспечения в 2016-2018 годах ветеранов труда в Иркутской области путевками на санаторно-курортное лечение, утвержденному постановлением № 670-пп (далее – заявление).

40. К заявлению прилагаются следующие документы:

40.1) паспорт или иной документ, удостоверяющий личность заявителя;

40.2) документы, удостоверяющие личность и подтверждающие полномочия представителя заявителя, - в случае обращения за получением путевки;

40.3) справка для получения путевки на санаторно-курортное лечение по форме № 070/у, утвержденной приказом Министерства здравоохранения Российской Федерации от 15 декабря 2014 года № 834н «Об утверждении унифицированных форм медицинской документации, используемых в медицинских организациях, оказывающих медицинскую помощь в амбулаторных условиях, и порядков по их заполнению» (далее - справка № 070/у);

40.4) трудовая книжка;

40.5) ходатайство Иркутской областной общественной организации ветеранов (пенсионеров) войны, труда, Вооруженных Сил и правоохранительных органов (при наличии).

41. В целях получения путевки заявитель либо его представитель представляет в учреждение следующие документы:

41.1) паспорт или иной документ, удостоверяющий личность заявителя;

41.2) документы, удостоверяющие личность и подтверждающие полномочия представителя заявителя, - в случае обращения с заявлением представителя заявителя;

41.3) справку № 070/у - в случае истечения двенадцатимесячного срока действия справки № 070/у, представленной заявителем или его представителем при постановке на учет для обеспечения путевкой;

41.4) трудовую книжку.

42. Заявитель или его представитель обязан представить документы, указанные в пунктах 40, 41 настоящего административного регламента.

43. При предоставлении государственной услуги министерство, учреждения не вправе требовать от заявителя или его представителя документы, не указанные в пунктах 40, 41 настоящего административного регламента.

44. Требования к документам, указанным в пунктах 40, 41 представляемым заявителями или их представителями:

44.1) документы должны иметь печати (при наличии печати), подписи уполномоченных должностных лиц государственных органов, органов местного самоуправления муниципальных образований Иркутской области или должностных лиц иных организаций, выдавших данные документы или удостоверивших подлинность копий документов (в случае получения документа в форме электронного документа он должен быть подписан электронной подписью);

44.2) тексты документов должны быть написаны разборчиво;

44.3) фамилия, имя и (если имеется) отчество физических лиц, адреса их места жительства должны быть написаны полностью;

44.4) документы не должны иметь подчисток, приписок, зачеркнутых слов и не оговоренных в них исправлений;

44.5) документы не должны быть исполнены карандашом;

44.6) документы не должны иметь повреждений, наличие которых не позволяет однозначно истолковать их содержание.

Глава 10. ИСЧЕРПЫВАЮЩИЙ ПЕРЕЧЕНЬ ДОКУМЕНТОВ, НЕОБХОДИМЫХ В СООТВЕТСТВИИ С НОРМАТИВНЫМИ ПРАВОВЫМИ АКТАМИ ДЛЯ ПРЕДОСТАВЛЕНИЯ ГОСУДАРСТВЕННОЙ УСЛУГИ, КОТОРЫЕ НАХОДЯТСЯ В РАСПОРЯЖЕНИИ ГОСУДАРСТВЕННЫХ ОРГАНОВ, ОРГАНОВ МЕСТНОГО САМОУПРАВЛЕНИЯ МУНИЦИПАЛЬНЫХ ОБРАЗОВАНИЙ ИРКУТСКОЙ ОБЛАСТИ И ИНЫХ ОРГАНОВ, УЧАСТВУЮЩИХ В ПРЕДОСТАВЛЕНИИ ГОСУДАРСТВЕННЫХ ИЛИ МУНИЦИПАЛЬНЫХ УСЛУГ, И КОТОРЫЕ ЗАЯВИТЕЛЬ ВПРАВЕ ПРЕДСТАВИТЬ

45. К документам, необходимым в соответствии с нормативными правовыми актами для постановки заявителей на учет для обеспечения путевкой, которые находятся в распоряжении государственных органов, органов местного самоуправления муниципальных образований Иркутской области и иных органов, участвующих в предоставлении государственной услуги, и которые заявитель или его представитель вправе представить, относится справка о получении ежемесячной денежной выплаты в соответствии с Законом № 105-оз, выданная государственным учреждением Иркутской области, подведомственным министерству и включенным в перечень, утвержденный нормативным правовым актом министерства, которым было принято решение о предоставлении ежемесячной денежной выплаты.

46. Министерство, учреждения при предоставлении государственной услуги не вправе требовать от заявителей или их представителей:

46.1) представления документов и информации или осуществления действий, представление или осуществление которых не предусмотрено нормативными правовыми актами, регулирующими отношения, возникающие в связи с предоставлением государственной услуги;

46.2) представления документов и информации, которые в соответствии с нормативными правовыми актами Российской Федерации, нормативными правовыми актами Иркутской области и муниципальными правовыми актами муниципальных образований Иркутской области находятся в распоряжении государственных органов, предоставляющих государственную услугу, иных государственных органов, органов местного самоуправления муниципальных образований Иркутской области и (или) подведомственных государственным органам и органам местного самоуправления муниципальных образований Иркутской области организаций, участвующих в предоставлении государственных или муниципальных услуг, за исключением документов, указанных в части 6 статьи 7 Федерального закона № 210-ФЗ.

Глава 11. ИСЧЕРПЫВАЮЩИЙ ПЕРЕЧЕНЬ ОСНОВАНИЙ ДЛЯ ОТКАЗА В ПРИЕМЕ ДОКУМЕНТОВ, НЕОБХОДИМЫХ ДЛЯ ПРЕДОСТАВЛЕНИЯ ГОСУДАРСТВЕННОЙ УСЛУГИ

47. Основаниями отказа в приеме документов, указанных в пунктах 40, 41 настоящего административного регламента являются:

47.1) наличие в документах нецензурных либо оскорбительных выражений, угроз жизни, здоровью и имуществу должностных лиц министерства, специалистов учреждения, а также членов их семей;

47.2) несоответствие документов требованиям, указанным в пункте 44 настоящего административного регламента.

48. В случае отказа в приеме документов, указанных в пунктах 40, 41 настоящего административного регламента, учреждение не позднее 5 рабочих дней со дня обращения заявителя в учреждение направляет заявителю или его представителю уведомление об отказе с указанием причин отказа одним из способов, указанных подпунктах 79.1 - 79.3 пункта 79 настоящего административного регламента.

49. Отказ в приеме документов не препятствует повторному обращению заявителя или его представителя в порядке, установленном пунктом 79 настоящего административного регламента.

Глава 12. ИСЧЕРПЫВАЮЩИЙ ПЕРЕЧЕНЬ ОСНОВАНИЙ ДЛЯ ПРИОСТАНОВЛЕНИЯ ИЛИ ОТКАЗА В ПРЕДОСТАВЛЕНИИ ГОСУДАРСТВЕННОЙ УСЛУГИ

50. Основания для приостановления предоставления государственной услуги законодательством Российской Федерации и Иркутской области не предусмотрены.

51. Основаниями отказа в постановке заявителя на учет для обеспечения путевкой являются:

51.1) несоблюдение условий, предусмотренных пунктом 5 настоящего административного регламента;

51.2) представление неполного перечня документов (за исключением документов, указанных в подпункте 40.5 пункта 40 и пункте 45 настоящего административного регламента);

51.3) обеспечение заявителя путевкой в соответствии с постановлением № 670-пп.

52. Основаниями для отказа в выдаче путевки являются:

52.1) представление неполного перечня документов, предусмотренных пунктом 41 настоящего административного регламента;

52.2) изменение (утрата) условий, предусмотренных пунктом 5 настоящего административного регламента.

53. Отказ в предоставлении государственной услуги может быть обжалован в порядке, установленном законодательством.

Глава 13. ПЕРЕЧЕНЬ УСЛУГ, КОТОРЫЕ ЯВЛЯЮТСЯ НЕОБХОДИМЫМИ И ОБЯЗАТЕЛЬНЫМИ ДЛЯ ПРЕДОСТАВЛЕНИЯ ГОСУДАРСТВЕННОЙ УСЛУГИ, В ТОМ ЧИСЛЕ СВЕДЕНИЯ О ДОКУМЕНТЕ (ДОКУМЕНТАХ), ВЫДАВАЕМОМ (ВЫДАВАЕМЫХ) ОРГАНИЗАЦИЯМИ, УЧАСТВУЮЩИМИ В ПРЕДОСТАВЛЕНИИ ГОСУДАРСТВЕННОЙ УСЛУГИ

54. В соответствии с Перечнем услуг, которые являются необходимыми и обязательными для предоставления государственных услуг исполнительными органами государственной власти Иркутской области и предоставляются организациями, участвующими в предоставлении государственных услуг исполнительными органами государственной власти Иркутской области, утвержденным постановлением Правительства Иркутской области от 30 декабря 2011 года № 423-пп, услуги, которые являются необходимыми и обязательными для предоставления государственной услуги, отсутствуют.

Глава 14. ПОРЯДОК, РАЗМЕР И ОСНОВАНИЯ ВЗИМАНИЯ ГОСУДАРСТВЕННОЙ ПОШЛИНЫ ИЛИ ИНОЙ ПЛАТЫ, ВЗИМАЕМОЙ ЗА ПРЕДОСТАВЛЕНИЕ ГОСУДАРСТВЕННОЙ УСЛУГИ

55. Плата за услуги, которые являются необходимыми и обязательными для предоставления государственной услуги, отсутствует.

Глава 15. ПОРЯДОК, РАЗМЕР И ОСНОВАНИЯ ВЗИМАНИЯ ПЛАТЫ ЗА ПРЕДОСТАВЛЕНИЕ УСЛУГ, КОТОРЫЕ ЯВЛЯЮТСЯ НЕОБХОДИМЫМИ И ОБЯЗАТЕЛЬНЫМИ ДЛЯ ПРЕДОСТАВЛЕНИЯ ГОСУДАРСТВЕННОЙ УСЛУГИ, ВКЛЮЧАЯ ИНФОРМАЦИЮ О МЕТОДИКЕ РАСЧЕТА РАЗМЕРА ТАКОЙ ПЛАТЫ

56. Плата за получение документов в результате оказания услуг, которые являются необходимыми и обязательными для предоставления государственной услуги, оплачивается в соответствии с законодательством.

Глава 16. МАКСИМАЛЬНЫЙ СРОК ОЖИДАНИЯ В ОЧЕРЕДИ ПРИ ПОДАЧЕ ЗАПРОСА О ПРЕДОСТАВЛЕНИИ ГОСУДАРСТВЕННОЙ УСЛУГИ И ПРИ ПОЛУЧЕНИИ РЕЗУЛЬТАТА ПРЕДОСТАВЛЕНИЯ ТАКОЙ УСЛУГИ

57. Максимальное время ожидания в очереди при подаче заявителем или его представителем заявления и документов лично не превышает 15 минут.

58. Максимальное время ожидания в очереди при получении результата предоставления государственной услуги не превышает 15 минут.

Глава 17. СРОК И ПОРЯДОК РЕГИСТРАЦИИ ЗАПРОСА ЗАЯВИТЕЛЯ О ПРЕДОСТАВЛЕНИИ ГОСУДАРСТВЕННОЙ УСЛУГИ, В ТОМ ЧИСЛЕ В ЭЛЕКТРОННОЙ ФОРМЕ

59. Регистрацию заявления о предоставлении государственной услуги, в том числе в электронной форме, осуществляет специалист учреждения, ответственный за регистрацию заявлений, специалист многофункционального центра предоставления государственных и муниципальных услуг.

Порядок регистрации запроса заявителя о предоставлении государственной услуги, в том числе в электронной форме, отражен в главе 22 настоящего административного регламента.

60. Максимальное время регистрации заявления о предоставлении государственной услуги составляет 10 минут.

Глава 18. ТРЕБОВАНИЯ К ПОМЕЩЕНИЯМ, В КОТОРЫХ ПРЕДОСТАВЛЯЕТСЯ ГОСУДАРСТВЕННАЯ УСЛУГА

61. Вход в здание учреждения оборудуется информационной табличкой (вывеской), содержащей информацию о полном наименовании учреждения.

62. Инвалидам (включая инвалидов, использующих кресла-коляски и собак-проводников) (далее - инвалиды) обеспечивается беспрепятственный доступ к зданию учреждения и к предоставляемой в нем государственной услуге.

В случаях, если здание невозможно полностью приспособить с учетом потребностей инвалидов, собственник этого объекта до его реконструкции или капитального ремонта принимает согласованные с одним из общественных объединений инвалидов, осуществляющих свою деятельность на территории Иркутской области, меры для обеспечения доступа инвалидов к месту предоставления государственной услуги либо, когда это возможно, обеспечивает предоставление необходимых услуг по месту жительства (месту пребывания) инвалида или в дистанционном режиме.

63. Информационные таблички (вывески) размещаются рядом с входом либо на двери входа так, чтобы они были хорошо видны заявителям или их представителям.

64. Прием заявителей или их представителей, документов, необходимых для предоставления государственной услуги, осуществляется в кабинетах учреждения.

65. Вход в кабинет учреждения оборудуется информационной табличкой (вывеской) с указанием номера кабинета, в котором осуществляется предоставление государственной услуги.

66. Каждое рабочее место специалистов учреждения должно быть оборудовано персональным компьютером с возможностью доступа к необходимым информационным базам данных, печатающим и сканирующим устройствами.

67. Места ожидания должны соответствовать комфортным условиям для заявителей или их представителей и оптимальным условиям работы специалистов учреждения.

68. Места ожидания в очереди на прием, подачу документов, необходимых для предоставления государственной услуги, оборудуются стульями, кресельными секциями, скамьями.

69. Места для заполнения документов оборудуются информационными стендами, стульями и столами для возможности оформления документов.

70. Заявителям или их представителям, явившимся для предоставления государственной услуги в учреждение лично, выдаются бланки заявлений, иных документов, заполнение которых необходимо для предоставления государственной услуги.

Глава 19. ПОКАЗАТЕЛИ ДОСТУПНОСТИ И КАЧЕСТВА ГОСУДАРСТВЕННОЙ УСЛУГИ

71. Основными показателями доступности и качества государственной услуги являются:

71.1) соблюдение требований к местам предоставления государственной услуги, их транспортной доступности;

71.2) возможность представления заявления и документов, необходимых для предоставления государственной услуг через многофункциональный центр предоставления государственных и муниципальных услуг;

71.3) среднее время ожидания в очереди при подаче документов;

71.4) количество обращений об обжаловании решений и действий (бездействия) учреждений, а также сотрудников учреждений;

71.5) количество взаимодействий с заявителем или его представителей с должностными лицами - 2, продолжительность - не более 15 минут.

72. Основными требованиями к качеству рассмотрения обращений заявителей или их представителей являются:

72.1) достоверность предоставляемой заявителям информации о ходе рассмотрения обращения;

72.2) полнота информирования заявителей о ходе рассмотрения обращения;

72.3) наглядность форм предоставляемой информации об административных процедурах;

72.4) удобство и доступность получения заявителями информации о порядке предоставления государственной услуги;

72.5) оперативность вынесения решения в отношении рассматриваемого обращения.

Глава 20. ИНЫЕ ТРЕБОВАНИЯ, В ТОМ ЧИСЛЕ УЧИТЫВАЮЩИЕ ОСОБЕННОСТИ ПРЕДОСТАВЛЕНИЯ ГОСУДАРСТВЕННОЙ УСЛУГИ В МНОГОФУНКЦИОНАЛЬНЫХ ЦЕНТРАХ ПРЕДОСТАВЛЕНИЯ ГОСУДАРСТВЕННЫХ И МУНИЦИПАЛЬНЫХ УСЛУГ И ОСОБЕННОСТИ ПРЕДОСТАВЛЕНИЯ ГОСУДАРСТВЕННОЙ УСЛУГИ В ЭЛЕКТРОННОЙ ФОРМЕ

73. Предоставление государственной услуги организуется в многофункциональных центрах предоставления государственных и муниципальных услуг, с которыми министерство заключило в соответствии с законодательством соглашения о взаимодействии.

74. Предоставление государственной услуги в электронной форме осуществляется в соответствии с Планом перехода на предоставление в электронном виде государственных услуг исполнительными органами государственной власти Иркутской области, утвержденным постановлением Правительства Иркутской области от 14 июня 2012 года № 344-пп.

75. Организация предоставления государственной услуги осуществляется по принципу «одного окна» на базе многофункциональных центров предоставления государственных и муниципальных услуг при личном обращении заявителя.

При предоставлении государственной услуги универсальными специалистами многофункциональных центров предоставления государственных и муниципальных услуг исполняются следующие административные процедуры:

75.1) прием заявления и документов, необходимых для предоставления государственной услуги, подлежащих представлению заявителем или его представителем для постановки на учет для обеспечения путевкой;

75.2) обработка заявления и документов, представленных заявителем для постановки на учет для обеспечения путевкой;

75.3) формирование и направление межведомственных запросов в органы (организации), участвующие в предоставлении государственной услуги;

75.4) выдача решения о постановке на учет для обеспечения путевкой либо решения об отказе в постановке на учет для обеспечения путевкой.

Раздел III. СОСТАВ, ПОСЛЕДОВАТЕЛЬНОСТЬ И СРОКИ ВЫПОЛНЕНИЯ АДМИНИСТРАТИВНЫХ ПРОЦЕДУР (ДЕЙСТВИЙ), ТРЕБОВАНИЯ К ПОРЯДКУ ИХ ВЫПОЛНЕНИЯ, В ТОМ ЧИСЛЕ ОСОБЕННОСТИ ВЫПОЛНЕНИЯ АДМИНИСТРАТИВНЫХ ПРОЦЕДУР В ЭЛЕКТРОННОЙ ФОРМЕ, А ТАКЖЕ ОСОБЕННОСТИ ВЫПОЛНЕНИЯ АДМИНИСТРАТИВНЫХ ПРОЦЕДУР В МНОГОФУНКЦИОНАЛЬНЫХ ЦЕНТРАХ ПРЕДОСТАВЛЕНИЯ ГОСУДАРСТВЕННЫХ И МУНИЦИПАЛЬНЫХ УСЛУГ

Глава 21. ИСЧЕРПЫВАЮЩИЙ ПЕРЕЧЕНЬ АДМИНИСТРАТИВНЫХ ПРОЦЕДУР

76. Предоставление государственной услуги включает в себя следующие административные процедуры:

76.1) прием, регистрация заявления и документов для постановки на учет для обеспечения путевкой;

76.2) формирование и направление межведомственных запросов в органы (организации), участвующие в предоставлении государственной услуги;

76.3) принятие решения о постановке на учет для обеспечения путевкой либо об отказе в постановке на учет для обеспечения путевкой;

76.4) информирование заявителя о принятии решения о постановке на учет для обеспечения путевкой либо об отказе в постановке на учет для обеспечения путевкой;

76.5) постановка на учет для обеспечения путевкой;

76.6) уведомление заявителя об обеспечении путевкой с указанием даты заезда;

76.7) прием, регистрация документов для получения путевки;

76.8) принятие решения о выдаче путевки либо об отказе в выдаче путевки;

76.9) информирование заявителя о принятии решения о выдаче путевки либо об отказе в выдаче путевки;

76.10) выдача путевки;

76.11) снятие заявителя с учета для обеспечения путевкой;

76.12) информирование заявителя о принятии решения о снятии с учета для обеспечения путевкой.

77. Блок-схема предоставления государственной услуги приводится в приложении 2 к настоящему административному регламенту.

Глава 22. ПРИЕМ, РЕГИСТРАЦИЯ ЗАЯВЛЕНИЯ И ДОКУМЕНТОВ ДЛЯ ПОСТАНОВКИ НА УЧЕТ ДЛЯ ОБЕСПЕЧЕНИЯ ПУТЕВКОЙ

78. Для предоставления государственной услуги заявитель или его представитель подает в учреждение по месту жительства или месту пребывания заявителя заявление с приложением документов, указанных в пункте 40 настоящего административного регламента, одним из следующих способов:

78.1) путем личного обращения в учреждение. В этом случае сотрудник учреждения проверяет наличие подлинников документов. Подлинники документов возвращаются представившему их лицу в день их представления;

78.2) через организации почтовой связи. В этом случае документы представляются в копиях, заверенных нотариусом или должностным лицом, уполномоченным в соответствии с законодательством на совершение нотариальных действий;

78.3) в форме электронных документов, которые передаются с использованием Портала;

78.4) через многофункциональный центр предоставления государственных и муниципальных услуг.

79. Сотрудник учреждения, ответственный за прием и регистрацию заявлений (далее - сотрудник), устанавливает:

79.1) предмет обращения;

79.2) личность заявителя или его представителя, проверяет документ, удостоверяющий личность (при подаче заявления лично);

79.3) соответствие документов требованиям, указанным в пункте 44 настоящего административного регламента;

79.4) снимает копии с представленных документов.

80. По просьбе заявителя или его представителя сотрудник оказывает заявителю или его представителю помощь в написании заявления.

81. В день поступления заявление регистрируется сотрудником учреждения в электронной форме - электронном журнале, сформированном посредством сервиса автоматизированной информационной системы.

82. Электронный журнал регистрации заявлений ведется ежегодно, последовательно, начиная с номера первого.

83. Днем обращения заявителя или его представителя за выдачей решения о постановке на учет для обеспечения путевкой считается дата регистрации в день поступления в учреждение заявления и документов в журнале регистрации заявлений на выдачу решения о постановке на учет для обеспечения путевкой, который ведется специалистом учреждения в электронном виде посредством сервиса автоматизированной информационной системы.

84. В случае подачи документов путем личного обращения копии с подлинников документов снимает специалист учреждения и удостоверяет их при сверке с подлинниками. Подлинники документов возвращаются представившему их лицу в день их представления.

Копия паспорта или иного документа, удостоверяющего личность заявителя или его представителя, должны воспроизводить сведения о личности заявителя: фамилия, имя, отчество, пол, дата и место рождения, семейное положение, отметки о регистрации заявителя по месту жительства и снятии его с регистрационного учета.

Копии иных документов должны воспроизводить всю информацию, содержащуюся в подлинниках документов, за исключением обложек документов.

85. В случае если заявление и документы поданы в форме электронных документов и подписаны электронной подписью, решение о постановке на учет для обеспечения путевкой или решение об отказе в постановке на учет для обеспечения путевкой принимается в порядке, установленном настоящим административным регламентом.

86. В случае если заявление и документы не подписаны электронной подписью, заявителю или его представителю в день поступления заявления в форме электронного документа направляется уведомление о приеме заявления, в котором указывается график приема заявителя в пределах 30 календарных дней со дня обращения.

Уведомление о приеме заявления направляется с использованием сети «Интернет» на адрес электронной почты, с которого поступили заявление и документы в форме электронных документов.

87. Заявитель или его представитель в пределах указанного в пункте 86 настоящего административного регламента графика определяет дату и время личного приема для сверки документов и подписания заявления, поданных в форме электронных документов.

88. Заявление и документы, поданные в форме электронных документов, содержащие нецензурные либо оскорбительные выражения, угрозы жизни, здоровью и имуществу сотрудников учреждения, а также членов их семей, оставляются без ответа.

В этом случае заявителю или его представителю с использованием сети «Интернет» на адрес электронной почты, с которого поступили документы, в день их поступления направляется уведомление об отказе в их приеме с указанием причин отказа и сообщением о недопустимости злоупотребления правом.

89. В случае неявки заявителя или его представителя в определенные в пределах графика день и время личного приема заявление и документы, поданные в форме электронных документов, не подписанные электронной подписью, считаются неподтвержденными, и информация о заявителе удаляется из базы данных в течение одного рабочего дня, следующего за последним днем, установленным графиком приема заявителей в соответствии с пунктом 86 настоящего административного регламента. В этом случае заявитель вправе повторно обратиться за предоставлением государственной услуги в порядке, установленном пунктом 78 настоящего административного регламента.

90. Общий срок приема, регистрации заявления составляет не более 30 минут.

91. Результатом осуществления административной процедуры является прием, регистрация заявления и документов или отказ в приеме, регистрации заявления и документов в соответствии с пунктом 47 настоящего административного регламента.

92. Порядок приема заявления и документов, установленный настоящей главой, применяется при подаче заявления и документов через многофункциональные центры предоставления государственных и муниципальных услуг.

Глава 23. ФОРМИРОВАНИЕ И НАПРАВЛЕНИЕ МЕЖВЕДОМСТВЕННЫХ ЗАПРОСОВ В ОРГАНЫ (ОРГАНИЗАЦИИ), УЧАСТВУЮЩИЕ В ПРЕДОСТАВЛЕНИИ ГОСУДАРСТВЕННОЙ УСЛУГИ

93. Непредставление заявителем или его представителем документа, указанного в пункте 45 настоящего административного регламента, не является основанием для отказа в предоставлении государственной услуги.

94. В случае непредставления заявителем или его представителем указанных документов сведения, содержащиеся в них, должны быть получены учреждением в рамках межведомственного информационного взаимодействия с государственными учреждениями Иркутской области, подведомственными министерству.

95. В целях получения документа, указанного в пункте 45 настоящего административного регламента, учреждение в течение двух рабочих дней со дня обращения заявителя или его представителя формирует и направляет межведомственные запросы в соответствии с законодательством.

96. Межведомственный запрос направляется в форме электронного документа с использованием единой системы межведомственного электронного взаимодействия и, при наличии технической возможности, с использованием Портала, а в случае отсутствия доступа к этой системе - на бумажном носителе с соблюдением требований законодательства Российской Федерации в области персональных данных.

97. Срок подготовки и направления ответа на межведомственный запрос о предоставлении сведений, указанных в пункте 45 настоящего административного регламента, для предоставления государственной услуги с использованием межведомственного информационного взаимодействия не может превышать пять рабочих дней со дня поступления межведомственного запроса в орган или организацию, предоставляющие документ и информацию.

Глава 24. ПРИНЯТИЕ РЕШЕНИЯ О ПОСТАНОВКЕ НА УЧЕТ ДЛЯ ОБЕСПЕЧЕНИЯ ПУТЕВКОЙ ЛИБО ОБ ОТКАЗЕ В ПОСТАНОВКЕ НА УЧЕТ ДЛЯ ОБЕСПЕЧЕНИЯ ПУТЕВКОЙ

98. Учреждение на основании заявления и документов, представленных заявителем либо его представителем, принимает решение о постановке на учет для обеспечения путевкой либо об отказе в постановке на учет для обеспечения путевкой.

99. Решение о постановке на учет для обеспечения путевкой либо об отказе в постановке на учет для обеспечения путевкой принимается и оформляется учреждением в срок, указанный в абзаце первом пункта 32 настоящего административного регламента.

100. Основания для отказа в постановке на учет для обеспечения путевкой указаны в пункте 51 настоящего административного регламента.

Глава 25. ИНФОРМИРОВАНИЕ ЗАЯВИТЕЛЯ О ПРИНЯТИИ РЕШЕНИЯ О ПОСТАНОВКЕ НА УЧЕТ ДЛЯ ОБЕСПЕЧЕНИЯ ПУТЕВКОЙ ЛИБО ОБ ОТКАЗЕ В ПОСТАНОВКЕ НА УЧЕТ ДЛЯ ОБЕСПЕЧЕНИЯ ПУТЕВКОЙ

101. Учреждение в срок, указанный в пункте 33 настоящего административного регламента, вручает заявителю или его представителю лично или направляет через организации почтовой связи по адресу, указанному в заявлении, письменное уведомление о принятии решения о постановке заявителя на учет для обеспечения путевкой либо об отказе в постановке заявителя на учет для обеспечения путевкой.

102. В случае принятия учреждением решения об отказе в постановке на учет для обеспечения путевкой в уведомлении излагаются его причины.

В случае принятия учреждением решения об отказе в выдаче путевки в уведомлении излагаются его причины.

Глава 26. ПОСТАНОВКА НА УЧЕТ ДЛЯ ОБЕСПЕЧЕНИЯ ПУТЕВКОЙ

103. Решение о постановке на учет для обеспечения путевкой является основанием для постановки заявителя на учет для обеспечения путевкой.

104. Учет заявителей ведется учреждениями по дате и времени их обращения.

Глава 27. УВЕДОМЛЕНИЕ ЗАЯВИТЕЛЯ ОБ ОБЕСПЕЧЕНИИ ПУТЕВКОЙ С УКАЗАНИЕМ ДАТЫ ЗАЕЗДА

105. Учреждение не позднее чем за 30 календарных дней до даты заезда в санаторно-курортную организацию письменно уведомляет заявителя об обеспечении путевкой с указанием даты заезда.

Глава 28. ПРИЕМ, РЕГИСТРАЦИЯ ДОКУМЕНТОВ ДЛЯ ПОЛУЧЕНИЯ ПУТЕВКИ

106. В целях получения путевки заявитель, состоящий на учете для обеспечения путевкой, или его представитель представляет в учреждение документы, указанные в пункте 41 настоящего административного регламента, способом, указанным в подпункте 78.1 пункта 78 настоящего административного регламента.

107. Прием, регистрация документов, указанных в пункте 41 настоящего административного регламента, осуществляются в порядке, определенном пунктами 83, 84, 90, 91 настоящего административного регламента.

Глава 29. ПРИНЯТИЕ РЕШЕНИЯ О ВЫДАЧЕ ПУТЕВКИ ЛИБО ОБ ОТКАЗЕ В ВЫДАЧЕ ПУТЕВКИ

108. Учреждение на основании документов, представленных заявителем либо его представителем, принимает решение о выдаче путевки либо об отказе в выдаче путевки.

109. Решение о выдаче путевки либо об отказе в выдаче путевки принимается и оформляется учреждением в срок, указанный в абзаце втором пункта 32 настоящего административного регламента.

110. Основания для отказа в выдаче путевки указаны в пункте 52 настоящего административного регламента.

Глава 30. ИНФОРМИРОВАНИЕ ЗАЯВИТЕЛЯ О ПРИНЯТИИ РЕШЕНИЯ О ВЫДАЧЕ ПУТЕВКИ ЛИБО ОБ ОТКАЗЕ В ВЫДАЧЕ ПУТЕВКИ

111. Учреждение не позднее чем через 5 рабочих дней со дня принятия решения о выдаче путевки либо об отказе в выдаче путевки вручает заявителю лично или направляет через организации почтовой связи по адресу, указанному в заявлении, письменное уведомление о принятом решении.

112. В уведомлении о принятии решения об отказе в выдаче путевки излагаются причины принятия такого решения.

Глава 31. ВЫДАЧА ПУТЕВКИ

113. Заявители, состоящие на учете, обеспечиваются путевками на основании решения учреждения в порядке очередности исходя из даты и времени постановки заявителя на учет и медицинских показаний в соответствии со справкой № 070/у за исключением случая, установленного пунктом 114 настоящего административного регламента.

114. Заявители, представившие документ, указанный в подпункте 40.5 пункта 40 настоящего административного регламента, обеспечиваются путевками во внеочередном порядке. В течение текущего года во внеочередном порядке обеспечиваются путевками не более 10 заявителей, состоящих на учете. В случае одновременного обращения с документом, указанным в подпункте 40.5 пункта 40 настоящего административного регламента нескольких заявителей, состоящих на учете, обеспечение путевками осуществляется исходя из даты и времени постановки заявителя на учет для обеспечения путевкой.

115. Путевка выдается учреждением заявителю в заполненном виде с печатью учреждения и с отметкой «Оплачена за счет средств областного бюджета и продаже не подлежит».

Сведения о получении путевки с указанием регистрационного номера путевки и даты ее получения заявитель или его представитель указывает в расписке о получении путевки.

116. В случае отказа заявителя от использования путевки заявитель возвращает ее в учреждение, выдавшее путевку, не позднее 7 календарных дней до даты заезда в санаторно-курортную организацию.

Глава 32. СНЯТИЕ ЗАЯВИТЕЛЯ С УЧЕТА ДЛЯ ОБЕСПЕЧЕНИЯ ПУТЕВКОЙ

117. Основаниями для снятия заявителя с учета для обеспечения путевкой являются:

117.1) подача заявителем или его представителем заявления о снятии с учета для обеспечения путевкой;

117.2) обеспечение заявителя, состоящего на учете, путевкой;

117.3) смерть заявителя.

118. Решение о снятии заявителя с учета для обеспечения путевкой принимается учреждением в срок не позднее чем через 5 рабочих дней со дня выявления оснований, предусмотренных пунктом 117 настоящего административного регламента.

Глава 33. ИНФОРМИРОВАНИЕ ЗАЯВИТЕЛЯ О ПРИНЯТИИ РЕШЕНИЯ О СНЯТИИ С УЧЕТА ДЛЯ ОБЕСПЕЧЕНИЯ ПУТЕВКОЙ

119. Учреждение не позднее чем через 5 рабочих дней со дня принятия решения о снятии заявителя с учета для обеспечения путевкой направляет заявителю либо его представителю письменное уведомление о принятом решении.

Решение о снятии заявителя с учета для обеспечения путевкой может быть обжаловано в порядке, установленном законодательством.

Раздел IV. ФОРМЫ КОНТРОЛЯ ЗА ИСПОЛНЕНИЕМ АДМИНИСТРАТИВНОГО РЕГЛАМЕНТА

Глава 34. ПОРЯДОК ОСУЩЕСТВЛЕНИЯ ТЕКУЩЕГО КОНТРОЛЯ ЗА СОБЛЮДЕНИЕМ И ИСПОЛНЕНИЕМ ОТВЕТСТВЕННЫМИ ДОЛЖНОСТНЫМИ ЛИЦАМИ ПОЛОЖЕНИЙ АДМИНИСТРАТИВНОГО РЕГЛАМЕНТА И ИНЫХ НОРМАТИВНЫХ ПРАВОВЫХ АКТОВ, УСТАНАВЛИВАЮЩИХ ТРЕБОВАНИЯ К ПРЕДОСТАВЛЕНИЮ ГОСУДАРСТВЕННОЙ УСЛУГИ, А ТАКЖЕ ПРИНЯТИЕМ РЕШЕНИЙ В РАМКАХ ПРЕДОСТАВЛЕНИЯ ГОСУДАРСТВЕННОЙ УСЛУГИ

120. Основными задачами текущего контроля являются:

120.1) обеспечение своевременного и качественного предоставления государственной услуги;

120.2) выявление нарушений в сроках и качестве предоставления государственной услуги;

120.3) выявление и устранение причин и условий, способствующих ненадлежащему предоставлению государственной услуги;

120.4) принятие мер по надлежащему предоставлению государственной услуги.

121. Текущий контроль за исполнением настоящего административного регламента осуществляется руководителем учреждения и представляет собой рассмотрение отчетов специалистов учреждения, а также рассмотрение жалоб заявителей.

122. Текущий контроль осуществляется постоянно.

Глава 35. ПОРЯДОК И ПЕРИОДИЧНОСТЬ ОСУЩЕСТВЛЕНИЯ ПЛАНОВЫХ И ВНЕПЛАНОВЫХ ПРОВЕРОК ПОЛНОТЫ И КАЧЕСТВА ПРЕДОСТАВЛЕНИЯ ГОСУДАРСТВЕННОЙ УСЛУГИ, В ТОМ ЧИСЛЕ ПОРЯДОК И ФОРМЫ КОНТРОЛЯ ЗА ПОЛНОТОЙ И КАЧЕСТВОМ ПРЕДОСТАВЛЕНИЯ ГОСУДАРСТВЕННОЙ УСЛУГИ

123. Проверки за порядком предоставления государственной услуги бывают плановыми и внеплановыми.

Периодичность проведения проверок за порядком предоставления государственной услуги носит плановый характер (осуществляется на основании планов работы) и внеплановый характер (при выявлении фактов нарушения порядка предоставления государственной услуги, в том числе по конкретному обращению заявителя).

124. Для проведения проверки за порядком предоставления государственной услуги актом министерства формируется комиссия, в состав которой включаются государственные гражданские служащие министерства.

По результатам проведения проверки за порядком предоставления государственной услуги оформляется акт проверки, который подписывается членами комиссии.

Срок проведения проверки за порядком предоставления государственной услуги и оформления акта составляет 30 календарных дней со дня начала проверки, указанного в акте о назначении проверки.

Глава 36. ОТВЕТСТВЕННОСТЬ ЗА РЕШЕНИЯ И ДЕЙСТВИЯ (БЕЗДЕЙСТВИЕ), ПРИНИМАЕМЫЕ (ОСУЩЕСТВЛЯЕМЫЕ) В ХОДЕ ПРЕДОСТАВЛЕНИЯ ГОСУДАРСТВЕННОЙ УСЛУГИ

125. Обязанность соблюдения положений настоящего административного регламента закрепляется в должностных инструкциях специалистов учреждения.

126. При выявлении нарушений прав заявителей в связи с исполнением настоящего административного регламента виновные в нарушении специалисты учреждения привлекаются к ответственности в соответствии с законодательством Российской Федерации.

Глава 37. ПОЛОЖЕНИЯ, ХАРАКТЕРИЗУЮЩИЕ ТРЕБОВАНИЯ К ПОРЯДКУ И ФОРМАМ КОНТРОЛЯ ЗА ПРЕДОСТАВЛЕНИЕМ ГОСУДАРСТВЕННОЙ УСЛУГИ, В ТОМ ЧИСЛЕ СО СТОРОНЫ ЗАЯВИТЕЛЕЙ, ИХ ОБЪЕДИНЕНИЙ И ОРГАНИЗАЦИЙ

127. Контроль за предоставлением государственной услуги может осуществляться в том числе со стороны заявителей, их объединений и организаций.

128. Контроль за предоставлением государственной услуги, в том числе со стороны заявителей, их объединений и организаций, осуществляется в соответствии с законодательством.

Раздел V. ДОСУДЕБНЫЙ (ВНЕСУДЕБНЫЙ) ПОРЯДОК ОБЖАЛОВАНИЯ ЗАЯВИТЕЛЕМ РЕШЕНИЙ И ДЕЙСТВИЙ (БЕЗДЕЙСТВИЯ) ОРГАНА, ПРЕДОСТАВЛЯЮЩЕГО ГОСУДАРСТВЕННУЮ УСЛУГУ, ДОЛЖНОСТНОГО ЛИЦА ОРГАНА, ПРЕДОСТАВЛЯЮЩЕГО ГОСУДАРСТВЕННУЮ УСЛУГУ, ЛИБО ГОСУДАРСТВЕННОГО СЛУЖАЩЕГО

Глава 38. ОБЖАЛОВАНИЕ РЕШЕНИЙ И ДЕЙСТВИЙ (БЕЗДЕЙСТВИЯ), ПРИНИМАЕМЫХ (СОВЕРШАЕМЫХ) В РАМКАХ ПРЕДОСТАВЛЕНИЯ ГОСУДАРСТВЕННОЙ УСЛУГИ

129. Предметом досудебного (внесудебного) обжалования заявителями (их представителями) являются решения и действия (бездействие), принимаемые (совершаемые) в рамках предоставления государственной услуги.

130. Информацию о порядке подачи и рассмотрения жалобы заявители могут получить:

130.1) на стендах, расположенных в помещениях, занимаемых учреждениями;

130.2) на официальном сайте министерства в сети «Интернет» http://society.irkobl.ru;

130.3) на Портале.

131. С целью обжалования решений и действий (бездействия), принимаемых (совершаемых) в рамках предоставления государственной услуги, заявитель (его представитель) вправе обратиться в министерство с заявлением об обжаловании решений и действий (бездействия), принимаемых (совершаемых) в рамках предоставления государственной услуги (далее - жалоба).

132. Заявитель или представитель может обратиться с жалобой, в том числе в следующих случаях:

132.1) нарушение срока регистрации запроса заявителя (его представителя) о предоставлении государственной услуги;

132.2) нарушение срока предоставления государственной услуги;

132.3) требование у заявителя (его представителя) документов, не предусмотренных нормативными правовыми актами Российской Федерации, нормативными правовыми актами Иркутской области для предоставления государственной услуги;

132.4) отказ в приеме документов, представление которых предусмотрено нормативными правовыми актами Российской Федерации, нормативными правовыми актами Иркутской области для предоставления государственной услуги, у заявителя (его представителя);

132.5) отказ в предоставлении государственной услуги, если основания отказа не предусмотрены федеральными законами и принятыми в соответствии с ними иными нормативными правовыми актами Российской Федерации, нормативными правовыми актами Иркутской области;

132.6) затребование от заявителя (его представителя) при предоставлении государственной услуги платы, не предусмотренной нормативными правовыми актами Российской Федерации, нормативными правовыми актами Иркутской области;

132.7) отказ в исправлении допущенных опечаток и ошибок в выданных в результате предоставления государственной услуги документах либо нарушение установленного срока таких исправлений.

133. Жалоба может быть подана в письменной форме на бумажном носителе, в электронной форме одним из следующих способов:

133.1) лично по адресу: 664073, Иркутская область, г. Иркутск, ул. Канадзавы, 2; телефон (факс): (3952) 33-33-31;

133.2) через организации почтовой связи по адресу: 664073, Иркутская область, г. Иркутск, ул. Канадзавы, 2;

133.3) через многофункциональный центр предоставления государственных и муниципальных услуг;

133.4) с использованием сети «Интернет»:

электронная почта: obl_sobes@sobes.admirk.ru;

официальный сайт министерства: http://society.irkobl.ru;

133.5) через Портал;

133.6) портал федеральной государственной информационной системы, обеспечивающей процесс досудебного (внесудебного) обжалования решений и действий (бездействия), совершенных при предоставлении государственных и муниципальных услуг органами, предоставляющими государственные и муниципальные услуги, их должностными лицами, государственными и муниципальными служащими с использованием сети «Интернет».

134. Прием жалоб в письменной форме также осуществляется в месте предоставления государственной услуги (в месте, где заявитель (его представитель) подавал запрос на получение государственной услуги, нарушение порядка которой обжалуется, либо в месте, где заявителем (его представителем) получен результат указанной государственной услуги).

Прием жалоб осуществляется в соответствии с графиком приема заявителей.

135. Жалоба может быть подана при личном приеме заявителя (его представителя). Прием заявителей в министерстве осуществляет министр социального развития, опеки и попечительства Иркутской области, в случае его отсутствия – первый заместитель министра социального развития, опеки и попечительства

Иркутской области либо заместитель министра социального развития, опеки и попечительства Иркутской области.

136. Прием заявителей министром социального развития, опеки и попечительства Иркутской области проводится по предварительной записи, которая осуществляется по телефону (3952) 25-33-07.

137. При личном приеме обратившийся заявитель предъявляет документ, удостоверяющий его личность.

В случае если жалоба подается через представителя заявителя, также представляется документ, подтверждающий полномочия на осуществление действий от имени заявителя. В качестве документа, подтверждающего полномочия на осуществление действий от имени заявителя, может быть представлена:

137.1) оформленная в соответствии с законодательством Российской Федерации доверенность;

137.2) копия решения о назначении или об избрании либо приказа о назначении физического лица на должность, в соответствии с которым такое физическое лицо обладает правом действовать от имени заявителя без доверенности.

138. Жалоба должна содержать:

138.1) наименование органа, предоставляющего государственную услугу, должностного лица органа, предоставляющего государственную услугу, либо государственного служащего, решения и действия (бездействие) которых обжалуются;

138.2) фамилию, имя и (если имеется) отчество, сведения о месте жительства обратившегося заявителя, а также номер (номера) контактного телефона, адрес (адреса) электронной почты (при наличии) и почтовый адрес, по которым должен быть направлен ответ заявителю (его представителю);

138.3) сведения об обжалуемых решениях и действиях (бездействии);

138.4) доводы, на основании которых заявитель (его представитель) не согласен с решением и действием (бездействием). Заявителем (его представителем) могут быть представлены документы (при наличии), подтверждающие доводы заявителя, либо их копии.

139. При рассмотрении жалобы:

139.1) обеспечивается объективное, всестороннее и своевременное рассмотрение жалоб, в случае необходимости - с участием заявителя (его представителя), направившего жалобу;

139.2) по результатам рассмотрения жалобы принимаются меры, направленные на восстановление или защиту нарушенных прав, свобод и законных интересов заявителей;

139.3) обеспечивается по просьбе заявителя предоставление заявителю информации и документов, необходимых для обоснования и рассмотрения жалобы, в течение трех рабочих дней со дня регистрации жалобы в министерстве.

140. Поступившая в министерство жалоба подлежит обязательной регистрации в течение одного рабочего дня со дня ее поступления и в течение трех рабочих дней со дня ее регистрации заявителю направляется уведомление о дате и месте ее рассмотрения.

В случае поступления жалобы в отношении государственной услуги, которую оказывает другой исполнительный орган государственной власти Иркутской области, жалоба регистрируется в министерстве в течение одного рабочего дня со дня ее поступления и в течение одного рабочего дня со дня ее регистрации направляется в исполнительный орган государственной власти Иркутской области, предоставляющий соответствующую государственную услугу, с уведомлением заявителя, направившего жалобу, о переадресации жалобы.

Жалоба, поступившая в министерство, подлежит рассмотрению должностным лицом, наделенным полномочиями по рассмотрению жалоб, в течение пятнадцати рабочих дней со дня ее регистрации, а в случае обжалования отказа в приеме документов у заявителя либо в исправлении допущенных опечаток и ошибок или в случае обжалования нарушения установленного срока таких исправлений - в течение пяти рабочих дней со дня ее регистрации.

141. Порядок рассмотрения отдельных жалоб:

141.1) если в жалобе не указаны фамилия заявителя - физического лица либо наименование заявителя - юридического лица, а также адрес электронной почты или почтовый адрес, по которым должен быть направлен ответ заявителю, ответ на жалобу не дается;

141.2) при получении жалобы, в которой содержатся нецензурные или оскорбительные выражения, угрозы жизни, здоровью или имуществу должностного лица, а также членам его семьи, министр социального развития, опеки и попечительства Иркутской области, а в случае его отсутствия - заместитель министра социального развития, опеки и попечительства Иркутской области оставляет жалобу без ответа по существу поставленных в ней вопросов и в течение семи рабочих дней сообщает лицу, направившему жалобу, о недопустимости злоупотребления правом;

141.3) если текст письменной жалобы не поддается прочтению, ответ на жалобу не дается, о чем в течение семи рабочих дней со дня регистрации жалобы сообщается лицу, направившему жалобу, в том случае, если его фамилия и почтовый адрес (адрес электронной почты) поддаются прочтению;

141.4) если в жалобе содержится вопрос, на который заявителю неоднократно давались письменные ответы по существу и в связи с ранее направляемыми жалобами, при этом в жалобе не приводятся новые доводы или обстоятельства, министр социального развития, опеки и попечительства Иркутской области, в случае его отсутствия - заместитель министра социального развития, опеки и попечительства Иркутской области принимает решение о безосновательности очередной жалобы и прекращении переписки по данному вопросу при условии, что указанная жалоба и ранее направляемые жалобы направлялись в министерство. О данном решении лицо, направившее жалобу, уведомляется в течение семи рабочих дней.

Сообщения (уведомления), указанные в подпунктах 141.2 - 141.4 настоящего пункта, направляются заявителю в письменной форме на бумажном носителе или в электронной форме по адресу электронной почты, указанному заявителем (его представителем).

142. По результатам рассмотрения жалобы министерство принимает одно из следующих решений:

142.1) удовлетворяет жалобу, в том числе в форме отмены принятого решения, исправления допущенных опечаток и ошибок в выданных в результате предоставления государственной услуги документах, возврата заявителю денежных средств, взимание которых не предусмотрено нормативными правовыми актами Российской Федерации, нормативными правовыми актами Иркутской области, а также в иных формах;

142.2) отказывает в удовлетворении жалобы.

143. Не позднее дня, следующего за днем принятия решения, указанного в пункте 142 настоящего административного регламента, заявителю (его представителю) в письменной форме и по его желанию в электронной форме направляется мотивированный ответ о результатах рассмотрения жалобы.

144. В ответе по результатам рассмотрения жалобы указываются:

144.1) наименование органа, предоставляющего государственную услугу, рассмотревшего жалобу, должность, фамилия, имя и (если имеется) отчество его должностного лица, принявшего решение по жалобе;

144.2) номер, дата, место принятия решения, включая сведения о должностном лице, решение или действие (бездействие) которого обжалуется;

144.3) фамилия, имя и (если имеется) отчество заявителя, подавшего жалобу;

144.4) основания для принятия решения по жалобе;

144.5) принятое по жалобе решение;

144.6) в случае, если жалоба признана обоснованной, - сроки устранения выявленных нарушений, в том числе срок предоставления результата государственной услуги;

144.7) сведения о порядке обжалования принятого по жалобе решения.

145. Основаниями отказа в удовлетворении жалобы являются:

145.1) наличие вступившего в законную силу решения суда, арбитражного суда по жалобе о том же предмете и по тем же основаниям;

145.2) подача жалобы лицом, полномочия которого не подтверждены в порядке, установленном законодательством Российской Федерации;

145.3) наличие решения по жалобе, принятого ранее в отношении того же заявителя и по тому же предмету жалобы.

146. Решение, принятое по результатам рассмотрения жалобы, может быть обжаловано в порядке, установленном законодательством.

147. В случае установления в ходе или по результатам рассмотрения жалобы признаков состава административного правонарушения или преступления должностное лицо, наделенное полномочиями по рассмотрению жалоб, незамедлительно направляет имеющиеся материалы в органы прокуратуры.

Заявитель вправе получить информацию и документы, необходимые для обоснования и рассмотрения жалобы.

Министр социального развития, опеки и попечительства Иркутской области
В.А. Родионов

Приложение 1
к административному регламенту
предоставления государственной услуги
«Постановка ветеранов труда на учет для
обеспечения в Иркутской области путевками на
санаторно-курортное лечение и выдача путевок»

ПЕРЕЧЕНЬ
ГОСУДАРСТВЕННЫХ УЧРЕЖДЕНИЙ ИРКУТСКОЙ ОБЛАСТИ, УЧАСТВУЮЩИХ В ПРЕДОСТАВЛЕНИИ ГОСУДАРСТВЕННОЙ УСЛУГИ

№ п/п	Наименование государственного учреждения Иркутской области	Обслуживаемая территория	Адрес	Телефон	Электронная почта
1.	Областное государственное казенное учреждение «Управление социальной защиты населения по Аларскому району»	Аларский район	669452, Иркутская область, п. Кутулик, ул. Советская, д. 36	(39564) 371-39, 372-39	ala_kutulik@mail.ru
2.	Областное государственное казенное учреждение «Управление социальной защиты населения по Ангарскому району»	Ангарский городской округ	665821,Иркутская область, г. Ангарск, ул. Коминтерна,41	(3955) 52-38-61,	angarsk-umsr@rambler.ru
3.	Областное государственное казенное учреждение «Управление социальной защиты населения по Балаганскому району»	Балаганский район	666391, Иркутская область, Балаганский район, п. Балаганск, ул. Юбилейная, д. 9	(39548) 50-3-61	udsznbalagansk@yandex.ru
4.	Областное государственное казенное учреждение «Управление социальной защиты населения по Баяндаевскому району»	Баяндаевский район	669120, Иркутская область, 669120, Баяндаевский район, с. Баяндай, ул. Некунде, д. 131	(39537, 9-12-39, 9-12-23, 9-13-07	uszn226@mail.ru
5.	Областное государственное казенное учреждение «Управление социальной защиты населения по Бодайбинскому району»	Бодайбинский район	666901, Иркутская область, г. Бодайбо, ул. Октябрьская, д. 21 А	(39561) 5-21-90	bodaibo-uszn@irmail.ru
6.	Областное государственное казенное учреждение «Управление социальной защиты населения по Боханскому району»	Боханский район	669311, Иркутская область, Боханский район, п. Бохан, ул. Ленина, д. 81	(39538) 251-91, 253-08	bohansobes@rambler.ru
7.	Областное государственное казенное учреждение «Управление социальной защиты населения по Братскому району»	Братский район (за исключением города Братска)	665708, Иркутская область, г. Братск, ул. Пионерская, д. 7	(3953) 46-96-72	uszn-bratsk@yandex.ru
8.	Областное государственное казенное учреждение «Управление социальной защиты населения по городу Зиме и Зиминскому району»	Зиминский район, город Зима	665388, Иркутская область, г. Зима, Ангарский микрорайон, д. 42, а/я 105	(39554) 3-10-98, 3-28-37	zima@sobes.admirk.ru
9.	Областное государственное казенное учреждение «Управление социальной защиты населения по городу Братску»	город Братск	665708, Иркутская область, г. Братск, ул. Южная, д. 81	(3953) 45-67-22, 45-00-84	priemnaya_uszn@mail.ru
10.	Областное государственное казенное учреждение «Управление социальной защиты населения по городу Иркутску»	город Иркутск, Ленинский округ	664040, г. Иркутск, ул. Розы Люксембург, д. 184	(3952) 44-82-95	irkutsk@sobes.admirk.ru
		город Иркутск, Октябрьский округ	664046, г. Иркутск, ул. Донская, д. 8	(3952) 22-86-03, 22-93-18	irkutsk@sobes.admirk.ru
		город Иркутск, Правобережный округ	664011, г. Иркутск, ул. Карла Маркса, д. 37	(3952) 21-72-67, 20-39-07	irkutsk@sobes.admirk.ru
		город Иркутск, Свердловский округ	664043, г. Иркутск, бул. Рябикова, д. 22А	(3952) 30-10-32, 30-63-78	irkutsk@sobes.admirk.ru
		Катангский район	666611, Иркутская область,Катанкский район, с. Ербогачен, ул. Чкалова, д. 11	(39560) 21-380	irkutsk@sobes.admirk
11.	Областное государственное казенное учреждение «Управление социальной защиты населения по городу Саянску»	город Саянск	666304, Иркутская область, г. Саянск, мкр. Олимпийский, д. 30 Почтовый адрес: 666303, г. Саянск, а/я 248	(39553) 5-58-33	sayansk@sobes.admirk.ru
12.	Областное государственное казенное учреждение «Управление социальной защиты населения по городу Тулуну и Тулунскому району»	Тулунский район, город Тулун	665253, Иркутская область, г. Тулун-3 а/я 10	(39530) 27-2-65	tulunrs@yandex.ru
13.	Областное государственное казенное учреждение «Управление социальной защиты населения по Жигаловскому району»	Жигаловский район	666402, Иркутская область, п. Жигалово, ул. Партизанская, д. 56	(39551) 3-14-60, 3-13-78	zhig-szn@yandex.ru
14.	Областное государственное казенное учреждение «Управление социальной защиты населения по Заларинскому району»	Заларинский район	666322, Иркутская область, Заларинский район, п. Залари, ул. Ленина, д. 101Г	(39552) 2-15-72, 2-13-90	soczashitzalari@mail.ru
15.	Областное государственное казенное учреждение «Управление социальной защиты населения по Иркутскому району»	Иркутский район (за исключением города Иркутска)	664056, г. Иркутск, ул. Академическая, д. 74	(3952) 52-66-13, 52-66-01,	irkutskiy@sobes.admirk.ru
16.	Областное государственное казенное учреждение «Управление социальной защиты населения по Казачинско-Ленскому району»	Казачинско-Ленский район	666505, Иркутская область, Казачинско-Ленский район, п. Магистральный, ул. 17 съезда ВЛКСМ, д. 16	(39562) 4-15-52, 4-14-00	Upravlenie_klr@mail.ru
17.	Областное государственное казенное учреждение «Управление социальной защиты населения по Качугскому району»	Качугский район	666203, Иркутская область, Качугский район, пос. Качуг, ул. Ленских событий, д. 26	(395-40) 31-7-33	kachug@sobes.admirk.ru
18.	Областное государственное казенное учреждение «Управление социальной защиты населения по Киренскому району»	Киренский район	666703, Иркутская область, г. Киренск, микрорайон Центральный ул. Галата и Леонова, д. 9	(39568) 430-66, 438-81, 444-04	kir.dszn@mail.ru
19.	Областное государственное казенное учреждение «Управление социальной защиты населения по Куйтунскому району»	Куйтунский район	665302, Иркутская область, п. Куйтун, ул. Лизы Чайкиной, д. 3	(39536) 5-19-11, 5-14-69	kuitun-szn@mail.ru
20.	Областное государственное казенное учреждение «Управление социальной защиты населения по Мамско-Чуйскому району»	Мамско-Чуйский район	666811, Иркутская область, п. Мама, ул. Первомайская, д. 10	(39569) 2-17-90	depsozmam@mail.ru
21.	Областное государственное казенное учреждение «Управление социальной защиты населения по Нижнеилимскому району»	Нижнеилимский район	665653, Иркутская область, г. Железногорск-Илимский, квартал 8, д. 1а	(39566) 3-34-58 3-07-10	zhel_dszn@mail.ru
22.	Областное государственное казенное учреждение «Управление социальной защиты населения по Нижнеудинскому району»	Нижнеудинский район, г. Нижнеудинск	665106, Иркутская область, г. Нижнеудинск, ул. Ф. Энгельса, д. 13	(39557) 7-09-62	uczn-nizhneudinsk@yandex.ru
23.	Областное государственное казенное учреждение «Управление социальной защиты населения по Нукутскому району»	Нукутский район	669401, Иркутская область, Нукутский р-н, п. Новонукутский, ул. Чехова, д. 26	(39549) 211-86, 210-56	nuk-oszn@mail.ru
24.	Областное государственное казенное учреждение «Управление социальной защиты населения по Ольхонскому району»	Ольхонский район	666130, Иркутская область, с. Еланцы, ул. Бураева, д. 6	(39558) 52-0-79, 52-5-74	dszn-olhon@mail.ru
25.	Областное государственное казенное учреждение «Управление социальной защиты населения по Осинскому району»	Осинский район	669201, Иркутская область, с. Оса, ул. Чапаева, д. 2А	(39539) 3-17-54, 3-12-53	osa-sobes@mail.ru
26.	Областное государственное казенное учреждение «Управление социальной защиты населения по Слюдянскому району»	Слюдянский район	665904, Иркутская область, г. Слюдянка, ул. Советская, д. 34	(39544) 5-21-33 5-11-29	ya.sluddszn@yandex.ru
27.	Областное государственное казенное учреждение «Управление социальной защиты населения по Тайшетскому району»	Тайшетский район	665003, Иркутская область, г. Тайшет, Пахотищева микрорайон, д. 24 Н	(39563) 2-69-12, 2-69-15, 2-69-20, 2-69-29, 2-67-51	dszn-taishet@yandex.ru
28.	Областное государственное казенное учреждение «Управление социальной защиты населения по городу Усолье-Сибирское и Усольскому району»	Усольский район, город Усолье-Сибирское	665452, Иркутская область, г. Усолье-Сибирское, ул. Богдана Хмельницкого, д. 32	(39543) 603-10, 676-28	udszn@irmail.ru
29.	Областное государственное казенное учреждение «Управление социальной защиты населения по городу Усть-Илимску и Усть-Илимскому району»	Усть-Илимский район, город Усть-Илимск	666684, Иркутская область, г. Усть-Илимск, пр. Дружбы народов, д. 46	(39535) 3-65-88, 3-60-93	udszn@mail.ru

30.	Областное государственное казенное учреждение «Управление социальной защиты населения по городу Усть-Куту и Усть-Кутскому району»	Усть-Кутский район	666781, Иркутская область, г. Усть-Кут, ул. Речников, д. 5	(39565) 5-70-00, 5-87-03	ust-kut@sobes.admirk.ru
31.	Областное государственное казенное учреждение «Управление социальной защиты населения по Усть-Удинскому району»	Усть-Удинский район	666352, Иркутская область, Усть-Удинский район, р.п. Усть-Уда, ул. Пушкина, д. 9	(39545) 319-45, 321-21	ust-uda_sobes@mail.ru
32.	Областное государственное казенное учреждение «Управление социальной защиты населения по городу Черемхово, Черемховскому району и городу Свирску»	Черемховский район, город Черемхово, город Свирск	665415, Иркутская область, г. Черемхово, ул. Ленина, д. 18	(39546) 5-31-19, 5-10-45	cheremhovo@sobes.admirk.ru
33.	Областное государственное казенное учреждение «Управление социальной защиты населения по Чунскому району»	Чунский район	665513, Иркутская область, Чунский район, р.п. Чунский, ул. Фрунзе, д. 15Б	(39567) 2-12-62, 2-14-28	chunskiy@sobes.admirk.ru
34.	Областное государственное казенное учреждение «Управление социальной защиты населения по Шелеховскому району»	Шелеховский район	666034, Иркутская область, г. Шелехов, квартал 1, д. 10	(39550) 4-14-10, 5-97-84, 4-35-36	shelehov@sobes.admirk.ru
35.	Областное государственное казенное учреждение «Управление социальной защиты населения по Эхирит-Булагатскому району»	Эхирит-Булагатский район	669001, Иркутская область, Эхирит-Булагатский район, п. Усть-Ордынский, ул. Ленина, д. 8	(39541) 3-22-07	uszn_eh@mail.ru

Приложение 2
к административному регламенту предоставления государственной услуги «Постановка ветеранов труда на учет для обеспечения в Иркутской области путевками на санаторно-курортное лечение и выдача путевок»

БЛОК-СХЕМА
АДМИНИСТРАТИВНЫХ ПРОЦЕДУР ПРЕДОСТАВЛЕНИЯ ГОСУДАРСТВЕННОЙ УСЛУГИ

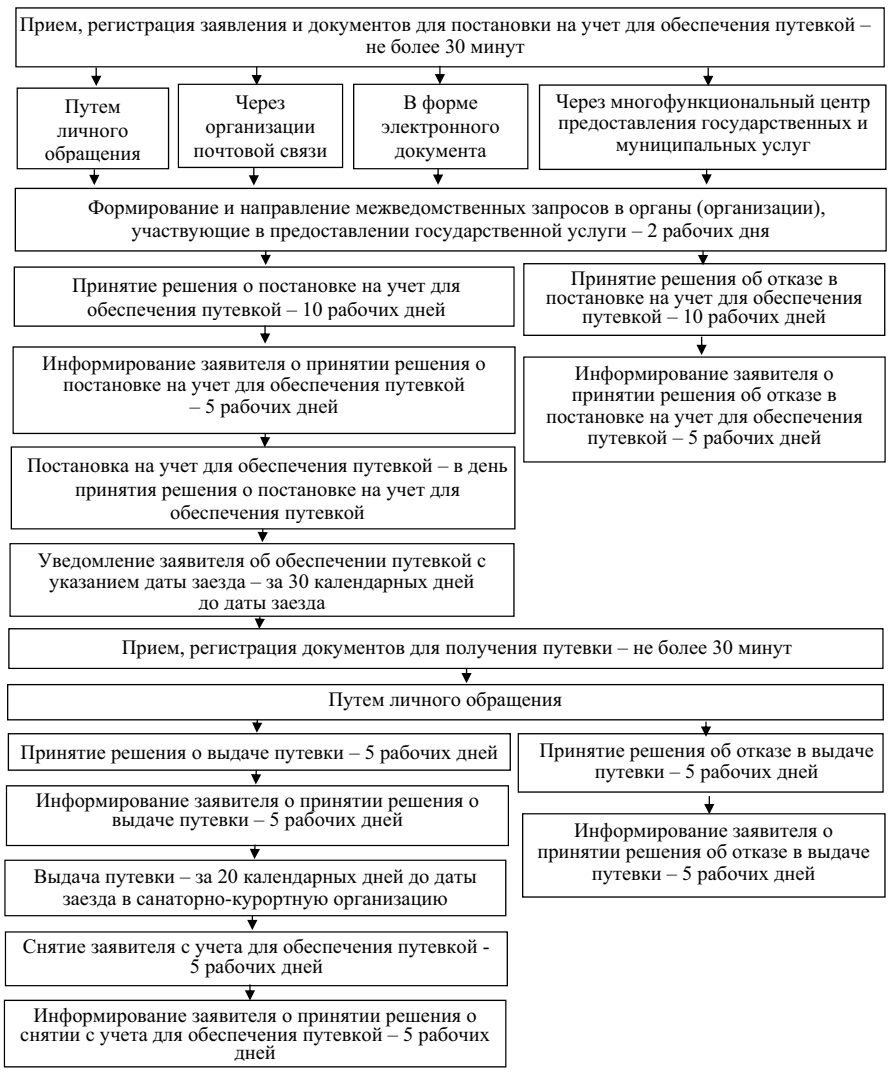

МИНИСТЕРСТВО ЭКОНОМИЧЕСКОГО РАЗВИТИЯ ИРКУТСКОЙ ОБЛАСТИ

П Р И К А З

28 ноября 2017 года **№ 69-мпр**

Иркутск

О внесении изменений в административный регламент предоставления государственной услуги «Предоставление субсидий из областного бюджета в целях возмещения части затрат на реализацию инвестиционных проектов по модернизации и развитию промышленных предприятий»

В соответствии с Федеральным законом от 27 июля 2010 года № 210-ФЗ «Об организации предоставления государственных и муниципальных услуг», руководствуясь Правилами разработки и утверждения административных регламентов предоставления государственных услуг исполнительными органами государственной власти Иркутской области, утвержденными постановлением Правительства Иркутской области от 1 августа 2011 года № 220-пп, Положением о министерстве экономического развития Иркутской области, утвержденным постановлением Правительства Иркутской области от 25 ноября 2014 года № 589-пп, статьей 21 Устава Иркутской области,

П Р И К А З Ы В А Ю:

1. Внести в административный регламент предоставления государственной услуги «Предоставление субсидий из областного бюджета в целях возмещения части затрат на реализацию инвестиционных проектов по модернизации и развитию промышленных предприятий», утвержденный приказом министерства экономического развития Иркутской области от 6 октября 2017 года № 55-мпр, следующие изменения:

1) в пункте 78:

абзац восьмой признать утратившим силу;

абзац девятый признать утратившим силу;

абзац десятый признать утратившим силу;

2) подпункт 2 пункта 112 изложить в следующей редакции:

«2) фамилию, имя, отчество (последнее – при наличии), сведения о месте жительства заинтересованного лица – физического лица либо наименование, сведения о месте нахождения заинтересованного лица – юридического лица, а также номер (номера) контактного телефона, адрес (адреса) электронной почты (при наличии) и почтовый адрес, по которым должен быть направлен ответ заинтересованному лицу;»;

3) в абзаце втором пункта 114 слова «15 дней» заменить словами «15 рабочих дней».

2. Настоящий приказ вступает в силу через десять календарных дней после дня его официального опубликования.

Министр экономического развития Иркутской области
Е.А. Орачевский

СЛУЖБА ПО ТАРИФАМ ИРКУТСКОЙ ОБЛАСТИ

П Р И К А З

30 ноября 2017 года **№ 402-спр**

Иркутск

Об установлении долгосрочных тарифов на теплоноситель, поставляемый АО «Байкалэнерго» на территории Тайшетского района Иркутской области

В соответствии с Федеральным законом от 27 июля 2010 года № 190-ФЗ «О теплоснабжении», постановлением Правительства Российской Федерации от 22 октября 2012 года № 1075 «О ценообразовании в сфере теплоснабжения», руководствуясь Положением о службе по тарифам Иркутской области, утвержденным постановлением Правительства Иркутской области от 7 июня 2012 года № 303-пп, учитывая итоги рассмотрения данного вопроса на заседании Правления службы по тарифам Иркутской области 17 ноября 2017 года,

П Р И К А З Ы В А Ю:

1. Установить долгосрочные тарифы на теплоноситель, поставляемый АО «Байкалэнерго» на территории Тайшетского района Иркутской области, с календарной разбивкой согласно приложению 1.

2. Установить долгосрочные параметры регулирования деятельности АО «Байкалэнерго» на территории Тайшетского района Иркутской области по производству теплоносителя, устанавливаемые на 2018-2022 годы для формирования тарифов с использованием метода индексации установленных тарифов, согласно приложению 2.

3. Тарифы, установленные в пункте 1 настоящего приказа, действуют с 1 января 2018 года по 31 декабря 2022 года.

4. Признать утратившими силу с 1 января 2018 года:

1) приказ службы по тарифам Иркутской области от 12 декабря 2014 года № 649-спр «Об установлении долгосрочных тарифов на теплоноситель, поставляемый АО «Байкалэнерго» на территории Тайшетского района Иркутской области»;

2) приказ службы по тарифам Иркутской области от 25 сентября 2015 года № 273-спр «О внесении изменений в отдельные приказы службы по тарифам Иркутской области»;

3) приказ службы по тарифам Иркутской области от 3 ноября 2016 года № 286-спр «О внесении изменений в приказы службы по тарифам Иркутской области от 12 декабря 2014 года № 649-спр и от 12 декабря 2014 года № 650-спр»;

4) пункт 1 приказа службы по тарифам Иркутской области от 20 декабря 2016 года № 432-спр «О внесении изменений в отдельные приказы службы по тарифам Иркутской области».

5. Настоящий приказ подлежит официальному опубликованию.

Руководитель службы А.Р. Халиулин

Приложение 1
к приказу службы по тарифам
Иркутской области
от 30 ноября 2017 года № 402-спр

ДОЛГОСРОЧНЫЕ ТАРИФЫ
НА ТЕПЛОНОСИТЕЛЬ, ПОСТАВЛЯЕМЫЙ
АО «БАЙКАЛЭНЕРГО» НА ТЕРРИТОРИИ ТАЙШЕТСКОГО РАЙОНА ИРКУТСКОЙ ОБЛАСТИ

Наименование регулируемой организации	Вид тарифа (без учета НДС)	Период действия	Вода
АО «Байкалэнерго»	Тариф на теплоноситель, поставляемый теплоснабжающей организацией, владеющей источником (источниками) тепловой энергии, на котором производится теплоноситель		
	одноставочный тариф, руб./куб.м	с 01.01.2018 по 30.06.2018	27,24
		с 01.07.2018 по 31.12.2018	27,56
		с 01.01.2019 по 30.06.2019	27,56
		с 01.07.2019 по 31.12.2019	28,61
		с 01.01.2020 по 30.06.2020	28,61
		с 01.07.2020 по 31.12.2020	29,66
		с 01.01.2021 по 30.06.2021	29,66
		с 01.07.2021 по 31.12.2021	30,76
		с 01.01.2022 по 30.06.2022	30,76
		с 01.07.2022 по 31.12.2022	31,89
	Тариф на теплоноситель, поставляемый потребителям		
	одноставочный тариф, руб./куб.м	с 01.01.2018 по 30.06.2018	27,24
		с 01.07.2018 по 31.12.2018	27,56
		с 01.01.2019 по 30.06.2019	27,56
		с 01.07.2019 по 31.12.2019	28,61
		с 01.01.2020 по 30.06.2020	28,61
		с 01.07.2020 по 31.12.2020	29,66
		с 01.01.2021 по 30.06.2021	29,66
		с 01.07.2021 по 31.12.2021	30,76
		с 01.01.2022 по 30.06.2022	30,76
		с 01.07.2022 по 31.12.2022	31,89

Начальник управления регулирования тарифов (цен) в сфере теплоснабжения
службы по тарифам Иркутской области
З.С. Крынина

Приложение 2
к приказу службы по тарифам
Иркутской области
от 30 ноября 2017 года № 402-спр

ДОЛГОСРОЧНЫЕ ПАРАМЕТРЫ
РЕГУЛИРОВАНИЯ ДЕЯТЕЛЬНОСТИ АО «БАЙКАЛЭНЕРГО»
НА ТЕРРИТОРИИ ТАЙШЕТСКОГО РАЙОНА ИРКУТСКОЙ ОБЛАСТИ, УСТАНАВЛИВАЕМЫЕ НА 2018-2022 ГОДЫ ДЛЯ ФОРМИРОВАНИЯ ТАРИФОВ С ИСПОЛЬЗОВАНИЕМ МЕТОДА ИНДЕКСАЦИИ УСТАНОВЛЕННЫХ ТАРИФОВ

Наименование регулируемой организации	Год	Базовый уровень операционных расходов	Индекс эффективности операционных расходов	Нормативный уровень прибыли	Показатели энергосбережения и энергетической эффективности	Динамика изменения расходов на топливо
		тыс. руб.	%	%		
АО «Байкалэнерго»	2018	4 081,8	1,0	0,0	-	-
	2019	-	1,0	0,0	-	-
	2020	-	1,0	0,0	-	-
	2021	-	1,0	0,0	-	-
	2022	-	1,0	0,0	-	-

Начальник управления регулирования тарифов (цен) в сфере теплоснабжения
службы по тарифам Иркутской области
З.С. Крынина

АГЕНТСТВО ПО ОБЕСПЕЧЕНИЮ ДЕЯТЕЛЬНОСТИ МИРОВЫХ СУДЕЙ ИРКУТСКОЙ ОБЛАСТИ

П Р И К А З

21 ноября 2017 год № 32-агпр

Иркутск

О перечне должностей государственной гражданской службы Иркутской области в агентстве по обеспечению деятельности мировых судей Иркутской области, при замещении которых государственные гражданские служащие Иркутской области обязаны представлять сведения о своих доходах, об имуществе и обязательствах имущественного характера, а также сведения о доходах, об имуществе и обязательствах имущественного характера своих супруги (супруга) и несовершеннолетних детей

В соответствии со статьями 8, 8.1 Федерального закона от 25 декабря 2008 года № 273-ФЗ «О противодействии коррупции», указом Губернатора Иркутской области от 26 декабря 2013 года № 491-уг «О перечне должностей государственной гражданской службы Иркутской области», Положением об агентстве по обеспечению деятельности мировых судей Иркутской области, утвержденным постановлением Правительства Иркутской области от 30 декабря 2015 года № 690-пп, руководствуясь статьей 21 Устава Иркутской области,

П Р И К А З Ы В А Ю :

1. Определить прилагаемый перечень должностей государственной гражданской службы Иркутской области в агентстве по обеспечению деятельности мировых судей Иркутской области, при замещении которых государственные гражданские служащие Иркутской области обязаны представлять сведения о своих доходах, об имуществе и обязательствах имущественного характера, а также сведения о доходах, об имуществе и обязательствах имущественного характера своих супруги (супруга) и несовершеннолетних детей.

2. Установить, что сведения о своих расходах, а также о расходах своих супруги (супруга) и несовершеннолетних детей по каждой сделке поприобретению земельного участка, другого объекта недвижимости, транспортного средства, ценных бумаг (долей участия, паев в уставных(складочных) капиталах организаций), совершенной государственным гражданским служащим Иркутской области, его супругой (супругом) и (или) несовершеннолетними детьми в течение календарного года, предшествующего году представления сведений (далее – отчетный период), если общая сумма таких сделок превышает общий доход государственного гражданского служащего Иркутской области и его супруги (супруга) за три последних года, предшествующих отчетному периоду, и об источниках получения средств, за счет которых совершены эти сделки, представляют государственные гражданские служащие агентства по обеспечению деятельности мировых судей Иркутской области, замещающие должности государственной гражданской службы Иркутской области, замещение которых влечет за собой обязанность представлять сведения о своих доходах, об имуществе и обязательствах имущественного характера, а также сведения о доходах, об имуществе и обязательствах имущественного характера своих супруги (супруга) и несовершеннолетних детей.

3. Признать утратившим силу приказ агентства по обеспечению деятельности мировых судей Иркутской области от 7 апреля 2016 года № 1-агпр «О перечне должностей государственной гражданской службы Иркутской области в агентстве по обеспечению деятельности мировых судей Иркутской области, при замещении которых государственные гражданские служащие Иркутской области обязаны представлять сведения о своих доходах, об имуществе и обязательствах имущественного характера, а также сведения о доходах, об имуществе и обязательствах имущественного характера своих супруги (супруга) и несовершеннолетних детей».

4. Настоящий приказ вступает в силу через десять календарных дней после дня его официального опубликования.

Руководитель агентства по обеспечению деятельности
мировых судей Иркутской области
П.Ю. Семенов

ОПРЕДЕЛЕН
приказом агентства по обеспечению
деятельности мировых судей
Иркутской области
от 21 ноября 2017 года № 32-агпр

**ПЕРЕЧЕНЬ
ДОЛЖНОСТЕЙ ГОСУДАРСТВЕННОЙ ГРАЖДАНСКОЙ СЛУЖБЫ ИРКУТСКОЙ ОБЛАСТИ В АГЕНТСТВЕ ПО ОБЕСПЕЧЕНИЮ ДЕЯТЕЛЬНОСТИ МИРОВЫХ СУДЕЙ ИРКУТСКОЙ ОБЛАСТИ, ПРИ ЗАМЕЩЕНИИ КОТОРЫХ ГОСУДАРСТВЕННЫЕ ГРАЖДАНСКИЕ СЛУЖАЩИЕ ИРКУТСКОЙ ОБЛАСТИ ОБЯЗАНЫ ПРЕДСТАВЛЯТЬ СВЕДЕНИЯ О СВОИХ ДОХОДАХ, ОБ ИМУЩЕСТВЕ И ОБЯЗАТЕЛЬСТВАХ ИМУЩЕСТВЕННОГО ХАРАКТЕРА, А ТАКЖЕ СВЕДЕНИЯ О ДОХОДАХ, ОБ ИМУЩЕСТВЕ И ОБЯЗАТЕЛЬСТВАХ ИМУЩЕСТВЕННОГО ХАРАКТЕРА СВОИХ СУПРУГИ (СУПРУГА) И НЕСОВЕРШЕННОЛЕТНИХ ДЕТЕЙ**

1. Заместитель руководителя агентства.
2. Заместитель руководителя агентства - главный бухгалтер.
3. Начальник отдела в агентстве.
4. Начальник отдела в агентстве - заместитель главного бухгалтера.
5. Заместитель начальника отдела в агентстве*.
6. Советник*.
7. Консультант*.

*должности государственной гражданской службы Иркутской области в агентстве по обеспечению деятельности мировых судей Иркутской области, замещение которых связано с коррупционными рисками, исполнение должностных обязанностей по которым предусматривает: осуществление государственных закупок; осуществление контрольных и надзорных мероприятий, организационно-распорядительных или административно-хозяйственных функций; хранение и распределение материально-технических ресурсов; подготовку и принятие решений о распределении бюджетных ассигнований, субсидий; исполнение функций при осуществлении внутреннего финансового контроля и внутреннего финансового аудита.

Начальник организационно-правового отдела в агентстве
по обеспечению деятельности мировых судей Иркутской области
Е.А. Глущук

СЛУЖБА ПО ТАРИФАМ ИРКУТСКОЙ ОБЛАСТИ

П Р И К А З

30 ноября 2017 года № 403-спр

Иркутск

Об установлении долгосрочных тарифов на горячую воду в отношении АО «Байкалэнерго», обеспечивающего горячее водоснабжение с использованием открытой системы теплоснабжения (горячего водоснабжения) на территории Тайшетского района Иркутской области

В соответствии с Федеральным законом от 27 июля 2010 года № 190-ФЗ «О теплоснабжении», постановлением Правительства Российской Федерации от 22 октября 2012 года № 1075 «О ценообразовании в сфере теплоснабжения», руководствуясь Положением о службе по тарифам Иркутской области, утвержденным постановлением Правительства Иркутской области от 7 июня 2012 года № 303-пп, учитывая итоги рассмотрения данного вопроса на заседании Правления службы по тарифам Иркутской области 17 ноября 2017 года,

П Р И К А З Ы В А Ю:

1. Установить долгосрочные тарифы на горячую воду в отношении АО «Байкалэнерго», обеспечивающего горячее водоснабжение с использованием открытой системы теплоснабжения (горячего водоснабжения) на территории Тайшетского района Иркутской области, с календарной разбивкой согласно приложению.

2. Тарифы, установленные в пункте 1 настоящего приказа, действуют с 1 января 2018 года по 31 декабря 2022 года.

3. Компенсацию выпадающих доходов АО «Байкалэнерго» от реализации населению горячей воды по тарифам, не обеспечивающим возмещение экономически обоснованных расходов, осуществлять за счет средств областного бюджета, предусмотренных в законе Иркутской области об областном бюджете на соответствующий финансовый год.

4. Признать утратившими силу с 1 января 2018 года:

1) приказ службы по тарифам Иркутской области от 12 декабря 2014 года № 650-спр «Об установлении долгосрочных тарифов на горячую воду для АО «Байкалэнерго», обеспечивающего горячее водоснабжение с использованием открытой системы теплоснабжения (горячего водоснабжения) на территории Тайшетского района Иркутской области»;

2) пункт 29 приказа службы по тарифам Иркутской области от 22 декабря 2015 года № 584-спр «О внесении изменений в отдельные приказы службы по тарифам Иркутской области»;

3) пункт 2 приказа службы по тарифам Иркутской области от 20 декабря 2016 года № 432-спр «О внесении изменений в отдельные приказы службы по тарифам Иркутской области».

5. Настоящий приказ подлежит официальному опубликованию.

Руководитель службы А.Р. Халиулин

Приложение
к приказу службы по тарифам Иркутской области
от 30 ноября 2017 года № 403-спр

**ДОЛГОСРОЧНЫЕ ТАРИФЫ
НА ГОРЯЧУЮ ВОДУ В ОТНОШЕНИИ
АО «БАЙКАЛЭНЕРГО», ОБЕСПЕЧИВАЮЩЕГО ГОРЯЧЕЕ ВОДОСНАБЖЕНИЕ
С ИСПОЛЬЗОВАНИЕМ ОТКРЫТОЙ СИСТЕМЫ ТЕПЛОСНАБЖЕНИЯ
(ГОРЯЧЕГО ВОДОСНАБЖЕНИЯ) НА ТЕРРИТОРИИ ТАЙШЕТСКОГО РАЙОНА
ИРКУТСКОЙ ОБЛАСТИ**

Наименование регулируемой организации	Период действия	Компонент на теплоноситель руб./куб.м	Компонент на тепловую энергию одноставочный, руб./Гкал
АО «Байкалэнерго»	Прочие потребители (без учета НДС)		
	с 01.01.2018 по 30.06.2018	27,24	1 733,43
	с 01.07.2018 по 31.12.2018	27,56	1 703,80
	с 01.01.2019 по 30.06.2019	27,56	1 703,80
	с 01.07.2019 по 31.12.2019	28,61	1 708,46
	с 01.01.2020 по 30.06.2020	28,61	1 708,46
	с 01.07.2020 по 31.12.2020	29,66	1 816,37
	с 01.01.2021 по 30.06.2021	29,66	1 816,37
	с 01.07.2021 по 31.12.2021	30,76	1 936,40
	с 01.01.2022 по 30.06.2022	30,76	1 936,40
	с 01.07.2022 по 31.12.2022	31,89	1 936,40
	Население (с учетом НДС)		
	с 01.01.2018 по 30.06.2018	32,14	1 586,80
	с 01.07.2018 по 31.12.2018	32,52	1 684,73
	с 01.01.2019 по 30.06.2019	32,52	1 684,73
	с 01.07.2019 по 31.12.2019	33,76	1 753,04
	с 01.01.2020 по 30.06.2020	33,76	1 753,04
	с 01.07.2020 по 31.12.2020	35,00	1 824,83
	с 01.01.2021 по 30.06.2021	35,00	1 824,83
	с 01.07.2021 по 31.12.2021	36,30	1 899,33
	с 01.01.2022 по 30.06.2022	36,30	1 899,33
	с 01.07.2022 по 31.12.2022	37,63	1 977,15

Начальник управления регулирования
тарифов (цен) в сфере теплоснабжения
службы по тарифам Иркутской области
З.С. Крынина

**АДМИНИСТРАЦИЯ
УСТЬ-ОРДЫНСКОГО БУРЯТСКОГО ОКРУГА**

П Р И К А З

22 ноября 2017 года № 26-адмпр

пос. Усть-Ордынский

О внесении изменения в Порядок составления и утверждения отчета о результатах деятельности и об использовании закрепленного за областными государственными учреждениями, в отношении которых администрация Усть-Ордынского Бурятского округа осуществляет функции и полномочия учредителя, государственного имущества

В соответствии с Законом Российской Федерации от 27 декабря 1991 года № 2124-1 «О средствах массовой информации», руководствуясь статьей 21 Устава Иркутской области,

П Р И К А З Ы В А Ю:

Внести в абзац 4 пункта 6 Порядка составления и утверждения отчета о результатах деятельности и об использовании закрепленного за областными государственными учреждениями, в отношении которых администрация Усть-Ордынского Бурятского округа осуществляет функции и полномочия учредителя, государственного имущества, утвержденного приказом администрации Усть-Ордынского Бурятского округа от 13 июля 2011 года № 16-пр, изменение, изложив его в следующей редакции:

«перечень документов (с указанием номеров, даты выдачи), на основании которых учреждение осуществляет деятельность (свидетельство о государственной регистрации учреждения, свидетельство о постановке на учет в налоговом органе, свидетельство о регистрации средства массовой информации либо выписка из реестра зарегистрированных средств массовой информации);».

Заместитель Губернатора Иркутской области -
руководитель администрации Усть-Ордынского Бурятского округа
М.А. Иванова

СЛУЖБА ПО ТАРИФАМ ИРКУТСКОЙ ОБЛАСТИ

П Р И К А З

30 ноября 2017 года № 401-спр

Иркутск

О внесении изменений в приказы службы по тарифам Иркутской области от 3 ноября 2016 года № 284-спр и от 3 ноября 2016 года № 285-спр

В соответствии с Федеральным законом от 27 июля 2010 года № 190-ФЗ «О теплоснабжении», постановлением Правительства Российской Федерации от 22 октября 2012 года № 1075 «О ценообразовании в сфере теплоснабжения», руководствуясь Положением о службе по тарифам Иркутской области, утвержденным постановлением Правительства Иркутской области от 7 июня 2012 года № 303-пп, учитывая итоги рассмотрения данного вопроса на заседании Правления службы по тарифам Иркутской области 17 ноября 2017 года,

П Р И К А З Ы В А Ю:

1. Внести в тарифную таблицу приложения 1 к приказу службы по тарифам Иркутской области от 3 ноября 2016 года № 284-спр «Об установлении долгосрочных тарифов на тепловую энергию, поставляемую потребителям АО «Байкалэнерго» на территории Тайшетского района» следующие изменения:

1) строки:

«	с 01.07.2018 по 31.12.2018	1 608,64
	с 01.01.2019 по 30.06.2019	1 608,64 »

изложить в следующей редакции:

«	с 01.07.2018 по 31.12.2018	1 703,80
	с 01.01.2019 по 30.06.2019	1 703,80 »;

2) строки:

«	с 01.07.2018 по 31.12.2018	1 650,27
	с 01.01.2019 по 30.06.2019	1 650,27 »

изложить в следующей редакции:

«	с 01.07.2018 по 31.12.2018	1 666,14
	с 01.01.2019 по 30.06.2019	1 666,14 ».

2. Внести в тарифную таблицу приложения 1 к приказу службы по тарифам Иркутской области от 3 ноября 2016 года № 285-спр «Об установлении долгосрочных тарифов на услугу по передаче тепловой энергии в отношении АО «Байкалэнерго» на территории Тайшетского района» изменения, изложив строки:

«	с 01.07.2018 по 31.12.2018	279,51
	с 01.01.2019 по 30.06.2019	279,51 »

в следующей редакции:

«	с 01.07.2018 по 31.12.2018	204,61
	с 01.01.2019 по 30.06.2019	204,61 ».

3. Настоящий приказ подлежит официальному опубликованию.

Руководитель службы А.Р. Халиулин

**МИНИСТЕРСТВО СЕЛЬСКОГО ХОЗЯЙСТВА
ИРКУТСКОЙ ОБЛАСТИ**

П Р И К А З

5 декабря 2017 года № 145-мпр

Иркутск

О внесении изменений в приказ министерства сельского хозяйства Иркутской области от 7 сентября 2017 года № 105-мпр

В соответствии с постановлением Правительства Иркутской области от 29 июня 2016 года № 402-пп «Об утверждении Положения о предоставлении субсидий в целях возмещения части прямых понесенных затрат на создание и модернизацию объектов агропромышленного комплекса Иркутской области, а также на приобретение техники и оборудования в случае производства и (или) переработки (в том числе на арендованных основных средствах) сельскохозяйственной продукции, выполнения работ и оказания услуг в области сельского хозяйства», руководствуясь распоряжением Губернатора Иркутской области от 17 ноября 2017 года № 809-рк «О Кириленко А.С.», статьей 21 Устава Иркутской области,

П Р И К А З Ы В А Ю:

1. Внести в административный регламент предоставления государственной услуги «Предоставление субсидий в целях возмещения части прямых понесенных затрат на создание и модернизацию объектов агропромышленного комплекса Иркутской области, а также на приобретение техники и оборудования в случае производства и (или) переработки (в том числе на арендованных основных средствах) сельскохозяйственной продукции, выполнения работ и оказания услуг в области сельского хозяйства», утвержденный приказом министерства сельского хозяйства Иркутской области от 7 сентября 2017 года № 105-мпр, следующие изменения:

1) пункт 27 изложить в следующей редакции:

«27. Уведомление об отказе в предоставлении субсидий с обоснованием причин отказа направляется заявителю в течение 15 рабочих дней со дня окончания срока, установленного пунктом 32 настоящего административного регламента.»;

2) в абзаце третьем пункта 77 после слов «сообщает заявителю» дополнить словами «в последний день срока рассмотрения документов, установленного абзацем вторым пункта 75 настоящего административного регламента,»;

3) пункт 79 изложить в следующей редакции:

«79. Срок принятия решения о предоставлении субсидий или об отказе в предоставлении субсидий с направлением уведомления об отказе в предоставлении субсидий с обоснованием причин отказа - в течение 15 рабочих дней со дня окончания срока, установленного пунктом 32 настоящего административного регламента. Срок заключения соглашения - в течение 10 рабочих дней со дня принятия решения, установленного предложением первым настоящего пункта.».

2. Настоящий приказ подлежит официальному опубликованию в общественно-политической газете «Областная» и размещению на официальном сайте министерства сельского хозяйства Иркутской области http://agroline.irkobl.ru.

3. Настоящий приказ вступает в силу через десять календарных дней после дня его официального опубликования.

Первый заместитель министра сельского хозяйства Иркутской области
А.С. Кириленко

СЛУЖБА ГОСУДАРСТВЕННОГО ЖИЛИЩНОГО НАДЗОРА ИРКУТСКОЙ ОБЛАСТИ

П Р И К А З

29 ноября 2017 года Иркутск № 23-спр

О внесении изменений в приказ службы государственного жилищного надзора Иркутской области от 05 августа 2016 года № 035-спр «Об утверждении Перечня должностных лиц службы государственного жилищного надзора Иркутской области, уполномоченных составлять протоколы об административных правонарушениях»

В целях приведения в соответствие с действующим законодательством Российской Федерации, руководствуясь пунктом 8 Положения о службе государственного жилищного надзора Иркутской области, утвержденного постановлением Правительства Иркутской области от 26 ноября 2014 года № 594-пп, статьей 21 Устава Иркутской области,

ПРИКАЗЫВАЮ:

1. Внести в приказ службы государственного жилищного надзора Иркутской области от 05 августа 2016 года № 035-спр «Об утверждении Перечня должностных лиц службы государственного жилищного надзора Иркутской области, уполномоченных составлять протоколы об административных правонарушениях» (далее–приказ) следующие изменения:

1) в пункте 2 приказа после слов «статьей 9.23 Кодекса Российской Федерации об административных правонарушениях,» исключить словосочетание «ч. 1 ст. 20.25 Кодекса Российской Федерации об административных правонарушениях».

2. Настоящий приказ подлежит официальному опубликованию.

3. Контроль за исполнением настоящего приказа оставляю за собой.

Временно замещающая должность руководителя службы
М.В.Самарджич

МИНИСТЕРСТВО ИМУЩЕСТВЕННЫХ ОТНОШЕНИЙ ИРКУТСКОЙ ОБЛАСТИ

П Р И К А З

4 декабря 2017 года № 75-мпр
Иркутск

О внесении изменений в Методику проведения конкурса на замещение вакантной должности государственной гражданской службы Иркутской области в министерстве имущественных отношений Иркутской области

В соответствии с Указом Президента Российской Федерации от 1 февраля 2005 года № 112 «О конкурсе на замещение вакантной должности государственной гражданской службы Российской Федерации», руководствуясь Положением о министерстве имущественных отношений Иркутской области, утвержденным постановлением Правительства Иркутской области от 30 сентября 2009 года № 264/43-пп, статьей 21 Устава Иркутской области,

П Р И К А З Ы В А Ю :

1. Внести в Методику проведения конкурса на замещение вакантной должности государственной гражданской службы Иркутской области в министерстве имущественных отношений Иркутской области, утвержденную приказом министерства имущественных отношений Иркутской области от 9 февраля 2015 года № 5/пр, следующие изменения:

1) пункт 2 после слов «от 1 февраля 2005 года № 112» дополнить словами «(далее – Указ)»;

2) в пункте 5:

подпункт 1 изложить в следующей редакции:

«1) организует подготовку и размещение в течение 5 рабочих дней со дня принятия представителем нанимателя решения о проведении конкурса на официальном сайте министерства и государственной информационной системы в области государственной службы в информационно-телекоммуникационной сети «Интернет» (далее – сеть «Интернет») объявления о приеме документов для участия в конкурсе и информации о конкурсе, предусмотренной Указом;»;

в подпункте 3:

абзац второй изложить в следующей редакции:

«Несвоевременное представление конкурсных документов, представление их не в полном объеме или с нарушением правил оформления без уважительной причины являются основанием для отказа гражданину (гражданскому служащему) в их приеме.»;

дополнить абзацем третьим следующего содержания:

«При несвоевременном представлении конкурсных документов, представлении их не в полном объеме или с нарушением правил оформления по уважительной причине представитель нанимателя вправе перенести сроки их приема.»;

подпункт 5 изложить в следующей редакции:

«5) организует проверку достоверности сведений, представленных в министерство государственным гражданским служащим, в случае участия в конкурсе на замещение вакантной должности государственной гражданской службы Иркутской области, относящейся к высшей группе должностей государственной гражданской службы Иркутской области, и гражданином Российской Федерации. Сведения, представленные в электронном виде, подвергаются автоматизированной проверке в порядке, установленном Правительством Российской Федерации;»;

подпункт 8 изложить в следующей редакции:

«8) не позднее чем за 15 календарных дней до начала второго этапа конкурса организует подготовку и размещение на официальном сайте министерства и государственной информационной системы в области государственной службы в сети «Интернет» информации о дате, месте и времени его проведения, списка кандидатов, и направляет им соответствующие сообщения в письменной форме, при этом кандидатам, которые представили документы для участия в конкурсе в электронном виде, - в форме электронного документа, подписанного усиленной квалифицированной электронной подписью, с использованием указанной информационной системы;»;

подпункт 9 изложить в следующей редакции:

«9) подготавливает и направляет кандидатам извещение о причинах отказа в участии в конкурсе. В случае если гражданин представил документы для участия в конкурсе в электронном виде, извещение о причинах отказа в участии в конкурсе направляется ему в форме электронного документа, подписанного усиленной квалифицированной электронной подписью, с использованием государственной информационной системы в области государственной службы.»;

3) пункт 14 изложить в следующей редакции:

«14. Сообщения о результатах конкурса в 7-дневный срок со дня его завершения направляются кандидатам в письменной форме, при этом кандидатам, которые представили документы для участия в конкурсе в электронном виде, - в форме электронного документа, подписанного усиленной квалифицированной электронной подписью, с использованием государственной информационной системы в области государственной службы. Информация о результатах конкурса в этот же срок размещается на официальном сайте министерства и государственной информационной системе в области государственной службы в сети «Интернет».

Документы претендентов на замещение вакантной должности гражданской службы, не допущенных к участию в конкурсе, и кандидатов, участвовавших в конкурсе, могут быть возвращены им по письменному заявлению в течение трех лет со дня завершения конкурса. До истечения этого срока документы хранятся в архиве министерства, после чего подлежат уничтожению. Документы для участия в конкурсе, представленные в электронном виде, хранятся в течение трех лет, после чего подлежат удалению.».

3. Настоящий приказ вступает в силу через десять календарных дней после дня его официального опубликования.

Министр В.А. Сухорученко

МИНИСТЕРСТВО СПОРТА ИРКУТСКОЙ ОБЛАСТИ

П Р И К А З

4 декабря 2017 года № 102-мпр
Иркутск

Об утверждении перечня должностей и профессий работников областных государственных учреждений, которые относятся к основному персоналу по видам экономической деятельности, для расчета среднего оклада (должностного оклада) и определения размера должностного оклада руководителей областных государственных учреждений, подведомственных министерству спорта Иркутской области

В соответствии с постановлением Правительства Иркутской области от 28 апреля 2017 года № 292-пп «О порядке определения размера должностного оклада руководителя государственного казенного, бюджетного и автономного учреждения Иркутской области», Положением о министерстве спорта Иркутской области, утвержденным постановлением Правительства Иркутской области от 16 марта 2016 года № 130-пп, руководствуясь статьей 21 Устава Иркутской области,

П Р И К А З Ы В А Ю:

1. Утвердить прилагаемый перечень должностей и профессий работников областных государственных учреждений, которые относятся к основному персоналу по видам экономической деятельности, для расчета среднего оклада (должностного оклада) и определения размера должностного оклада руководителей областных государственных учреждений, подведомственных министерству спорта Иркутской области.

2. Признать утратившим силу приказ министерства по физической культуре, спорту и молодежной политике Иркутской области от 3 июля 2015 года № 79-мпр «Об утверждении перечня должностей и профессий областных государственных учреждений, которые относятся к основному персоналу, для расчета средней заработной платы и определения размера должностного оклада руководителей областных государственных учреждений, подведомственных министерству по физической культуре, спорту и молодежной политике Иркутской области».

3. Настоящий приказ подлежит официальному опубликованию.

Министр спорта Иркутской области
И.Ю. Резник

Приложение
к приказу министерства спорта
Иркутской области
от 4 декабря 2017 года № 102-мпр

**ПЕРЕЧЕНЬ
ДОЛЖНОСТЕЙ И ПРОФЕССИЙ РАБОТНИКОВ ОБЛАСТНЫХ ГОСУДАРСТВЕННЫХ УЧРЕЖДЕНИЙ, КОТОРЫЕ ОТНОСЯТСЯ К ОСНОВНОМУ ПЕРСОНАЛУ ПО ВИДАМ ЭКОНОМИЧЕСКОЙ ДЕЯТЕЛЬНОСТИ, ДЛЯ РАСЧЕТА СРЕДНЕГО ОКЛАДА (ДОЛЖНОСТНОГО ОКЛАДА) И ОПРЕДЕЛЕНИЯ РАЗМЕРА ДОЛЖНОСТНОГО ОКЛАДА РУКОВОДИТЕЛЕЙ ОБЛАСТНЫХ ГОСУДАРСТВЕННЫХ УЧРЕЖДЕНИЙ, ПОДВЕДОМСТВЕННЫХ МИНИСТЕРСТВУ СПОРТА ИРКУТСКОЙ ОБЛАСТИ**

1. По виду экономической деятельности «Деятельность в области спорта, отдыха и развлечений»:

а) должности спортивных школ, спортивных школ олимпийского резерва:
администратор тренировочного процесса;
инструктор по адаптивной физической культуре;
инструктор по спорту;
инструктор-методист по адаптивной физической культуре;
инструктор-методист физкультурно-спортивных организаций;
спортсмен;
спортсмен-инструктор;
старший инструктор-методист по адаптивной физической культуре;
старший инструктор-методист физкультурно-спортивных организаций;
старший тренер;
старший тренер спортивной сборной команды;
старший тренер-преподаватель по адаптивной физической культуре;
тренер;
тренер спортивной сборной команды;
тренер-наездник лошадей;
тренер-преподаватель по адаптивной физической культуре;
хореограф.

б) должности областного государственного бюджетного учреждения «Центр спортивной подготовки сборных команд Иркутской области»:
главный тренер спортивной сборной команды субъекта Российской Федерации (по виду спорта, спортивной дисциплине);
спортсмен;

в) должности областного государственного бюджетного учреждения «Ресурсно-методический центр развития физической культуры и спорта Иркутской области»:
главный специалист;
начальник отдела;
начальник учебно-методического центра;

г) должности областного государственного автономного учреждения «Центр развития спортивной инфраструктуры»:
администратор;
ведущий менеджер;
инженер;
инженер по вентиляции;
инженер по качеству;
инженер по комплектации оборудования;
инженер по эксплуатации теплотехнического оборудования;
инженер-электроник;
инженер-энергетик;
инструктор по спорту;
медицинская сестра;
менеджер.

2. По виду экономической деятельности «Образование»:

а) должности государственных профессиональных образовательных учреждений:
воспитатель;
методист;
педагог-организатор
педагог-психолог;
преподаватель;
старший методист;
старший тренер;
тренер.

Начальник отдела экономического планирования и исполнения бюджета – главный бухгалтер министерства спорта Иркутской области
А.Д. Холхоева

МИНИСТЕРСТВО СЕЛЬСКОГО ХОЗЯЙСТВА ИРКУТСКОЙ ОБЛАСТИ

П Р И К А З

28 ноября 2017 года № 140-мпр
Иркутск

О внесении изменения в приказ министерства сельского хозяйства Иркутской области от 1 марта 2016 года № 21-мпр

В целях эффективного расходования средств из областного бюджета, предусмотренных на реализацию мероприятий государственной программы Иркутской области «Развитие сельского хозяйства и регулирование рынков сельскохозяйственной продукции, сырья и продовольствия» на 2014 - 2020 годы, утвержденной постановлением Правительства Иркутской области от 9 декабря 2013 года № 568-пп, в соответствии с распоряжением Губернатора Иркутской области от 17 ноября 2017 года № 809-рк «О Кириленко А.С.», руководствуясь статьей 21 Устава Иркутской области,

П Р И К А З Ы В А Ю:

1. Внести в приложение 1 к Порядку оценки эффективности (результативности) предоставления (использования) субсидий из областного бюджета в целях финансового обеспечения (возмещения) затрат (части затрат) в связи с реализацией мероприятий, направленных на поддержку и развитие сельского хозяйства, утвержденному приказом министерства сельского хозяйства Иркутской области от 1 марта 2016 года № 21-мпр, изменение, дополнив его пунктом 16 следующего содержания:

16.	Подпрограмма 10 «Устойчивое развитие сельских территорий Иркутской области» на 2014-2020 годы	
16.1.	Основное мероприятие «Грантовая поддержка местных инициатив граждан, проживающих в сельской местности»	
16.1.1.	Предоставление субсидий из областного бюджета местным бюджетам в целях софинансирования расходных обязательств на поддержку местных инициатив граждан, проживающих в сельской местности	Количество реализованных местных инициатив граждан, проживающих в сельской местности, получивших грантовую поддержку, ед.
16.2.	Основное мероприятие «Создание системы обеспечения жильем проживающих и желающих проживать в сельской местности и закрепление в сельской местности молодых семей и молодых специалистов»	
16.2.1.	Предоставление субсидий местным бюджетам из областного бюджета в целях софинансирования расходных обязательств муниципальных образований Иркутской области на строительство (приобретение) жилья, предоставляемого молодым семьям и молодым специалистам по договору найма жилого помещения	Ввод (приобретение) жилья, предоставляемого молодым семьям и молодым специалистам по договору найма жилого помещения, кв. м.

2. Настоящий приказ подлежит официальному опубликованию в общественно-политической газете «Областная».

3. Настоящий приказ вступает в силу через десять календарных дней после дня его официального опубликования.

Первый заместитель министра сельского хозяйства Иркутской области
А.С. Кириленко

МИНИСТЕРСТВО СЕЛЬСКОГО ХОЗЯЙСТВА ИРКУТСКОЙ ОБЛАСТИ

П Р И К А З

27 ноября 2017 года № 139-мпр
Иркутск

О внесении изменений в приказ министерства сельского хозяйства Иркутской области от 7 сентября 2017 года № 105-мпр

В соответствии с постановлением Правительства Иркутской области от 29 июня 2016 года № 402-пп «Об утверждении Положения о предоставлении субсидий в целях возмещения части прямых понесенных затрат на создание и модернизацию объектов агропромышленного комплекса Иркутской области, а также на приобретение техники и оборудования в случае производства и (или) переработки (в том числе на арендованных основных средствах) сельскохозяйственной продукции, выполнения работ и оказания услуг в области сельского хозяйства», руководствуясь распоряжением Губернатора Иркутской области от 17 ноября 2017 года № 809-рк «О Кириленко А.С.», статьей 21 Устава Иркутской области,

П Р И К А З Ы В А Ю:

1. Внести в административный регламент предоставления государственной услуги «Предоставление субсидий в целях возмещения части прямых понесенных затрат на создание и модернизацию объектов агропромышленного комплекса Иркутской области, а также на приобретение техники и оборудования в случае производства и (или) переработки (в том числе на арендованных основных средствах) сельскохозяйственной продукции, выполнения работ и оказания услуг в области сельского хозяйства», утвержденный приказом министерства сельского хозяйства Иркутской области от 7 сентября 2017 года № 105-мпр, следующие изменения:

1) в пункте 6:

дополнить подпунктом 6^1 следующего содержания:

«6^1) наличие обязательства включить в договоры (соглашения), заключенные в целях исполнения обязательств по соглашению о предоставлении субсидий между министерством и заявителем (далее – соглашение), согласие лиц, являющихся поставщиками (подрядчиками, исполнителями) по договорам (соглашениям), заключенным в целях исполнения обязательств по соглашению (за исключением государственных (муниципальных) унитарных предприятий, хозяйственных товариществ и обществ с участием публично-правовых образований в их уставных (складочных) капиталах, а также коммерческих организаций с участием таких товариществ и обществ в их уставных (складочных) капиталах), на осуществление министерством и органами государственного финансового контроля проверок соблюдения ими условий, целей и порядка предоставления субсидий;»;

в абзаце первом подпункта 9 слова «о предоставлении субсидий между министерством и заявителем (далее – соглашение)» исключить;

2) пункты 19, 19 считать соответственно пунктами 19, 19^1;

3) пункт 32 дополнить подпунктом 17 следующего содержания:

«17) обязательство включить в договоры (соглашения), заключенные в целях исполнения обязательств по соглашению, согласие лиц, являющихся поставщиками (подрядчиками, исполнителями) по договорам (соглашениям), заключенным в целях исполнения обязательств по соглашению (за исключением государственных (муниципальных) унитарных предприятий, хозяйственных товариществ и обществ с участием публично-правовых образований в их уставных (складочных) капиталах, а также коммерческих организаций с участием таких товариществ и обществ в их уставных (складочных) капиталах), на осуществление министерством и органами государственного финансового контроля проверок соблюдения ими условий, целей и порядка предоставления субсидий.».

2. Настоящий приказ подлежит официальному опубликованию в общественно-политической газете «Областная» и размещению на официальном сайте министерства сельского хозяйства Иркутской области http://agroline.irkobl.ru.

3. Настоящий приказ вступает в силу с 1 января 2018 года, но не ранее чем через десять календарных дней после дня его официального опубликования.

Первый заместитель министра сельского хозяйства Иркутской области
А.С. Кириленко

УПРАВЛЕНИЕ ДЕЛАМИ ГУБЕРНАТОРА ИРКУТСКОЙ ОБЛАСТИ И ПРАВИТЕЛЬСТВА ИРКУТСКОЙ ОБЛАСТИ

П Р И К А З

8 декабря 2017 года № 21-уд

Иркутск

О внесении изменений в приказ управлении делами Губернатора Иркутской области и Правительства Иркутской области от 16 января 2017 года № 1-уд

В соответствии с Указом Президента Российской Федерации от 10 сентября 2017 года № 419 «О внесении изменений в Положение о конкурсе на замещение вакантной должности государственной гражданской службы Российской Федерации, утвержденное Указом Президента Российской Федерации от 1 февраля 2005 г. № 112, и Положение о кадровом резерве федерального государственного органа, утвержденное Указом Президента Российской Федерации от 1 марта 2017 г. № 96», руководствуясь статьей 21 Устава Иркутской области,

ПРИКАЗЫВАЮ:

1. Внести в приказ управлении делами Губернатора Иркутской области и Правительства Иркутской области от 16 января 2017 года № 1- уд «О порядке работы конкурсной комиссии и методике проведения конкурса на замещение вакантной должности государственной гражданской службы Иркутской области в управлении делами Губернатора Иркутской области и Правительства Иркутской области» следующие изменения:

а) в пункте 5 Методики проведения конкурса на замещение вакантной должности государственной гражданской службы Иркутской области в управлении делами Губернатора Иркутской области и Правительства Иркутской области:

в подпункте 1 слова «в федеральной государственной информационной системе «Единая информационная система управления кадровым составом государственной гражданской службы Российской Федерации» в информационно-телекоммуникационной сети «Интернет»» заменить словами «на официальном сайте государственной информационной системы в области государственной службы в информационно-телекоммуникационной сети «Интернет» (далее - сеть «Интернет»)»;

подпункт 4 изложить в следующей редакции:

«4) выдает, направляет государственному гражданскому служащему Иркутской области, гражданину Российской Федерации, изъявившему желание участвовать в конкурсе (далее - претенденты), расписку в получении конкурсных документов с указанием даты их подачи;»;

подпункт 8 изложить в следующей редакции:

«8) не позднее чем за 15 календарных дней до начала второго этапа конкурса размещает на официальном сайте управления делами и официальном сайте государственной информационной системы в области государственной службы в сети «Интернет» информацию о дате, месте и времени его проведения, список граждан (гражданских служащих), допущенных к участию в конкурсе, и направляет кандидатам соответствующие сообщения в письменной форме, при этом кандидатам, которые представили документы для участия в конкурсе в электронном виде, - в форме электронного документа, подписанного усиленной квалифицированной электронной подписью, с использованием указанной информационной системы;»;

подпункт 9 изложить в следующей редакции:

«9) подготавливает и направляет претендентам соответствующие извещения о причинах отказа в участии в конкурсе в письменной форме, при этом если претендент представил документы для участия в конкурсе в электронном виде, извещение о причинах отказа в участии в конкурсе направляется ему в форме электронного документа, подписанного усиленной квалифицированной электронной подписью, с использованием государственной информационной системы в области государственной службы;»;

подпункт 10 изложить в следующей редакции:

«10) подготавливает и направляет кандидатам письменные сообщения о результатах конкурса в 7-дневный срок со дня его завершения, при этом кандидатам, которые представили документы для участия в конкурсе в электронном виде, - в форме электронного документа, подписанного усиленной квалифицированной электронной подписью, с использованием государственной информационной системы в области государственной службы;»;

подпункт 11 изложить в следующей редакции:

«11) организует подготовку и размещение на официальных сайтах управления делами и официальном сайте государственной информационной системы в области государственной службы в сети «Интернет» информации о результатах конкурса в 7-дневный срок со дня его завершения.»;

б) в пункте 21 Положения о сроках и порядке работы конкурсной комиссии для проведения конкурса на замещение вакантной должности государственной гражданской службы Иркутской области в управлении делами Губернатора Иркутской области и Правительства Иркутской области слово «наибольшее» исключить.

2. Настоящий приказ вступает в силу через десять календарных дней после его официального опубликования.

Управляющий делами Губернатора Иркутской области и Правительства Иркутской области
А.Г. Суханов

АДМИНИСТРАЦИЯ УСТЬ-ОРДЫНСКОГО БУРЯТСКОГО ОКРУГА

П Р И К А З

1 декабря 2017 года № 28-адмпр

пос. Усть-Ордынский

Об индексации минимальных размеров окладов (должностных окладов) работников областного государственного казенного учреждения «Редакция окружной газеты «Усть-Ордын унэн» администрации Усть-Ордынского Бурятского округа

В соответствии с распоряжением Правительства Иркутской области от 6 октября 2017 года № 537-рп «О мерах по увеличению оплаты труда работников государственных учреждений Иркутской области», руководствуясь статьей 21 Устава Иркутской области,

П Р И К А З Ы В А Ю:

1. Увеличить (проиндексировать) с 1 января 2018 года в 1,04 раза минимальные размеры окладов (должностных окладов) работников областного государственного казенного учреждения «Редакция окружной газеты «Усть-Ордын унэн» администрации Усть-Ордынского Бурятского округа (далее – ОГКУ «Усть-Ордын унэн»).

2. Увеличить (проиндексировать) с 1 января 2018 года в 1,04 раза должностной оклад главного редактора ОГКУ «Усть-Ордын унэн».

3. Главному редактору ОГКУ «Усть-Ордын унэн» (Могзоева Н.С.) обеспечить принятие локального нормативного акта, предусматривающего увеличение (индексацию) с 1 января 2018 года в 1,04 раза окладов (должностных окладов) работников, указанных в пункте 1 настоящего приказа.

4. Установить, что при увеличении (индексации) минимальных размеров окладов (должностных окладов) работников, указанных в пунктах 1, 2 их размеры подлежат округлению до целого рубля в сторону увеличения.

5. Настоящий приказ вступает в силу через десять календарных дней после его официального опубликования.

Заместитель Губернатора Иркутской области - руководитель администрации Усть-Ордынского Бурятского округа
М.А. Иванова

МИНИСТЕРСТВО СПОРТА ИРКУТСКОЙ ОБЛАСТИ

П Р И К А З

4 декабря 2017 года № 99-мпр

Иркутск

О внесении изменений в приказ министерства спорта Иркутской области от 15 сентября 2016 года № 22-мпр

В соответствии с Указом Президента Российской Федерации от 10 сентября 2017 года № 419 «О внесении изменений в Положение о конкурсе на замещение вакантной должности государственной гражданской службы Российской Федерации, утвержденное Указом Президента Российской Федерации от 1 февраля 2005 г. № 112, и Положение о кадровом резерве федерального государственного органа, утвержденное Указом Президента Российской Федерации от 1 марта 2017 г. № 96», Положением о министерстве спорта Иркутской области, утвержденным постановлением Правительства Иркутской области от 16 марта 2016 года № 130-пп, руководствуясь статьей 21 Устава Иркутской области,

П Р И К А З Ы В А Ю:

1. Внести в Положение о сроках и порядке работы конкурсной комиссии для проведения конкурса на замещение вакантной должности государственной гражданской службы Иркутской области в министерстве спорта Иркутской области, утвержденное приказом министерства спорта Иркутской области от 15 сентября 2016 года № 22-мпр (далее – приказ) следующие изменения:

1) изложить пункт 22 в следующей редакции:

«22. Сообщения о результатах конкурса в течение семи дней со дня его завершения направляются кандидатам в письменной форме посредством почтовой связи (или вручаются лично кандидату под роспись), при этом кандидатам, которые представили документы для участия в конкурсе в электронном виде, сообщение направляется в форме электронного документа, подписанного усиленной квалификационной электронной подписью, с использованием государственной информационной системы в области государственной службы».;

2) изложить пункт 23 в следующей редакции:

«23. Информация о результатах конкурса размещается на официальном сайте министерства и официальном сайте государственной информационной системе в области государственной службы в информационно-телекоммуникационной сети «Интернет» в течение семи дней со дня его завершения.».

2. Внести в Методику проведения конкурса на замещение вакантной должности государственной гражданской службы Иркутской области в министерстве спорта Иркутской области, утвержденную приказом, следующие изменения:

1) изложить подпункт 3 пункта 5 в следующей редакции:

«3) размещает в течение трех рабочих дней со дня принятия представителем нанимателя решения о проведении конкурса объявление о приеме документов для участия в конкурсе и информации о конкурсе, предусмотренной Указом, на официальном сайте государственной информационной системы в области государственной службы в информационно-телекоммуникационной сети «Интернет»;»;

2) дополнить пункт 5 подпунктом 7^1 следующего содержания:

«7^1) назначает дату проведения конкурса не позднее чем через 30 календарных дней после дня завершения приема документов для участия в конкурсе;»;

3) изложить подпункты 8 и 9 пункта 5 в следующей редакции:

«8) размещает на официальном сайте министерства и на официальном сайте государственной информационной системы в области государственной службы в информационно-телекоммуникационной сети «Интернет» информацию о дате, месте и времени проведения конкурса, список кандидатов, допущенных к участию в конкурсе, и направляет кандидатам соответствующие сообщения в письменной форме посредством почтовой связи (или вручаются лично кандидату под роспись), при этом кандидатам, которые представили документы для участия в конкурсе в электронном виде, сообщение направляется в форме электронного документа, подписанного усиленной квалифицированной электронной подписью, с использованием указанной информационной системы не позднее чем за 15 календарных дней;

9) подготавливает и направляет информацию кандидатам в письменной форме (посредством почтовой связи или вручением лично кандидату по роспись) об отказе в участии в конкурсе в случаях, установленных Указом, в течение семи календарных дней со дня принятия такого решения конкурсной комиссией, при этом кандидатам, которые представили документы для участия в конкурсе в электронном виде, сообщение направляется в форме электронного документа, подписанного усиленной квалификационной электронной подписью, с использованием государственной информационной системы в области государственной службы.».

3. Настоящий приказ подлежит официальному опубликованию.

Министр спорта Иркутской области
И.Ю. Резник

МИНИСТЕРСТВО СОЦИАЛЬНОГО РАЗВИТИЯ, ОПЕКИ И ПОПЕЧИТЕЛЬСТВА ИРКУТСКОЙ ОБЛАСТИ

ПРИКАЗ

5 декабря 2017 года № 53-159/17-мпр

Иркутск

О признании утратившими силу отдельных нормативных правовых актов министерства социального развития, опеки и попечительства Иркутской области

В целях приведения в соответствие с законодательством, руководствуясь статьей 21 Устава Иркутской области, Положением о министерстве социального развития, опеки и попечительства Иркутской области, утвержденным постановлением Правительства Иркутской области от 18 сентября 2009 года № 261/40-пп,

П Р И К А З Ы В А Ю:

1. Признать утратившими силу:

1) приказ министерства социального развития, опеки и попечительства Иркутской области от 29 декабря 2016 года № 207-мпр «Об утверждении ведомственного перечня государственных услуг и работ, оказываемых и выполняемых государственными учреждениями, в отношении которых министерство социального развития, опеки и попечительства Иркутской области осуществляет функции и полномочия учредителя»;

2) приказ министерства социального развития, опеки и попечительства Иркутской области от 10 апреля 2017 года № 53-мпр «О внесении изменений в ведомственный перечень государственных услуг и работ, оказываемых и выполняемых государственными учреждениями, в отношении которых министерство социального развития, опеки и попечительства Иркутской области осуществляет функции и полномочия учредителя»;

3) приказ министерства социального развития, опеки и попечительства Иркутской области от 21 сентября 2017 года № 53-126/17-мпр «О внесении изменений в приказ министерства социального развития, опеки и попечительства Иркутской области от 29 декабря 2017 года № 207-мпр».

2. Настоящий приказ вступает в силу через десять календарных дней после дня его официального опубликования.

Министр социального развития, опеки и попечительства Иркутской области
В.А. Родионов

МИНИСТЕРСТВО ФИНАНСОВ ИРКУТСКОЙ ОБЛАСТИ

П Р И К А З

06.12.2017 № 90н-мпр

Иркутск

О внесении изменений в Методику проведения конкурса на замещение вакантной должности государственной гражданской службы Иркутской области в министерстве финансов Иркутской области

В соответствии с Указом Президента Российской Федерации от 10 сентября 2017 года № 419 «О внесении изменений в Положение о конкурсе на замещение вакантной должности государственной гражданской службы Российской Федерации, утвержденное Указом Президента Российской Федерации от 1 февраля 2005 г. № 112, и Положение о кадровом резерве федерального государственного органа, утвержденное Указом Президента Российской Федерации от 1 марта 2017 г. № 96», руководствуясь статьей 21 Устава Иркутской области, пунктом 8 Положения о министерстве финансов Иркутской области, утвержденного постановлением Правительства Иркутской области от 23 декабря 2008 года № 120-пп,

П Р И К А З Ы В А Ю:

1. Внести в Методику проведения конкурса на замещение вакантной должности государственной гражданской службы Иркутской области в министерстве финансов Иркутской области, утвержденную приказом министерства финансов Иркутской области от 5 декабря 2011 года № 41н-мпр, следующие изменения:

1) в пункте 4:

а) подпункт 1 изложить в следующей редакции:

«1) организует подготовку и направляет объявление о приеме документов для участия в конкурсе и информацию о конкурсе, предусмотренную Указом (далее – объявление; информация о конкурсе) для публикации в общественно-политической газете «Областная» в течение 5 рабочих дней после подписания распоряжения о проведения конкурса, а также в день публикации размещает объявление и информацию о конкурсе в федеральной государственной информационной системе «Единая информационная система управления кадровым составом государственной гражданской службы Российской Федерации», на официальном сайте Министерства в информационно-телекоммуникационной сети «Интернет» (далее - официальный сайт Министерства);»;

б) подпункт 3 дополнить абзацем следующего содержания:

«При несвоевременном представлении претендентами документов, представлении их не в полном объеме или с нарушением правил оформления по уважительной причине представитель нанимателя вправе перенести сроки их приема;»;

в) подпункт 5 изложить в следующей редакции:

«5) обеспечивает в соответствии с законодательством проверку достоверности сведений, представленных государственными гражданскими служащими Иркутской области (гражданами Российской Федерации). Сведения, представленные в электронном виде, подвергаются автоматизированной проверке в порядке, установленном Правительством Российской Федерации.

Решение о дате, месте и времени проведения второго этапа конкурса принимается представителем нанимателя после проверки достоверности сведений, представленных претендентами, на замещение вакантной должности государственной гражданской службы Иркутской области в Министерстве, а также после оформления в случае необходимости допуска к сведениям, составляющим государственную и иную охраняемую законом тайну. Второй этап конкурса проводится не позднее чем через 30 календарных дней после дня завершения приема документов для участия в конкурсе, а в случае оформления допуска к сведениям, составляющим государственную и иную охраняемую законом тайну, срок проведения второго этапа конкурса определяется представителем нанимателя.

При установлении в ходе проверки обстоятельств, препятствующих в соответствии с федеральными законами и другими нормативными правовыми актами Российской Федерации поступлению гражданина на гражданскую службу, он информируется представителем нанимателя о причинах отказа в участии в конкурсе в письменной форме. В случае если государственный гражданский служащий Иркутской области (гражданин Российской Федерации) представил документы для участия в конкурсе в электронном виде, извещение о причинах отказа в участии в конкурсе направляется ему в форме электронного документа, подписанного усиленной квалифицированной электронной подписью, с использованием государственной информационной системы в области государственной службы;»;

г) в подпункте 6 слова «в течение 3 дней со дня завершения проверки» заменить словами «не позднее чем за 3 рабочих дня до проведения второго этапа конкурса»;

д) подпункт 8 изложить в новой редакции:

«8) не позднее чем за 15 календарных дней до начала второго этапа конкурса размещает на официальном сайте Министерства и в федеральной государственной информационной системе «Единая информационная система управления кадровым составом государственной гражданской службы Российской Федерации» информацию о дате, месте и времени его проведения, список государственных гражданских служащих Иркутской области (граждан Российской Федерации), допущенных к участию в конкурсе (далее - кандидаты), и направляет кандидатам соответствующие сообщения в письменной форме, при этом кандидатам, которые представили документы для участия в конкурсе в электронном виде, - в форме электронного документа, подписанного усиленной квалифицированной электронной подписью, с использованием указанной информационной системы.»;

е) подпункт 9 признать утратившим силу;

2) абзац первый пункта 16 изложить в следующей редакции:

«16. О результатах конкурса кандидатам, участвовавшим в конкурсе, сообщается в письменной форме в 7-дневный срок со дня его завершения, при этом кандидатам, которые представили документы для участия в конкурсе в электронном виде, - в форме электронного документа, подписанного усиленной квалифицированной электронной подписью, с использованием государственной информационной системы в области государственной службы. Дата и регистрационный номер соответствующего письма, содержащего указанную информацию, заносятся в журнал учета участников конкурса.»;

3) пункт 18 изложить в следующей редакции:

«18. Документы претендентов на замещение вакантной должности, не допущенных к участию в конкурсе, и кандидатов, участвовавших в конкурсе, могут быть возвращены им по письменному заявлению в течение трех лет со дня завершения конкурса. До истечения этого срока документы хранятся в архиве Министерства, после чего подлежат уничтожению. Документы для участия в конкурсе, представленные в электронном виде, хранятся в течение трех лет, после чего подлежат удалению.».

2. Настоящий приказ вступает в силу через десять календарных дней после дня его официального опубликования.

Министр финансов Иркутской области
Н.В. Бояринова

ОБЪЯВЛЕНИЕ

о приеме документов для участия в конкурсе на включение в кадровый резерв для замещения должности государственной гражданской службы Иркутской области

Служба Гостехнадзора Иркутской области объявляет конкурс на включение в кадровый резерв для замещения должности государственной гражданской службы Иркутской области (далее - должность областной гражданской службы) ведущей группы должностей категории «специалисты:

- главный государственный инспектор по надзору за техническим состоянием самоходных машин и других видов техники Иркутской области отдела службы г. Иркутска и Иркутского района.

1. Требования, предъявляемые к претендентам на замещение должностей областной гражданской службы:

- гражданство Российской Федерации;
- достижение возраста 18 лет;
- владение государственным языком Российской Федерации;
- наличие высшего образования по следующим видам специальностей:

1) «механизация сельского хозяйства», относящейся к группе специальностей и направлений подготовки «сельское и рыбное хозяйства»;

2) «автомобили и автомобильное хозяйство», «подъемно-транспортные, строительные дорожные машины и оборудование», относящимся к группе специальностей и направлений подготовки «транспортные средства»;

3) «электромеханика», «электрооборудование автомобилей и тракторов», относящимся к группе специальностей и направлений подготовки «энергетика, энергетическое машиностроение и электротехника»;

4) «юриспруденция», относящейся к группе специальностей и направлений подготовки «гуманитарные науки».

- стаж государственной гражданской службы (государственной службы иных видов) не менее двух лет или стаж (опыт) работы по специальности, направлению подготовки не менее трех лет;
- наличие удостоверения тракториста-машиниста категории «А», «В», «С», «D», «E», «F»;
- наличие водительского удостоверения категории «В», «С», «Д».

2. Профессиональные знания и умения, необходимые для исполнения должностных обязанностей:

знание Конституции Российской Федерации, федеральных конституционных законов, федеральных законов: «Об общих принципах организации законодательных (представительных) и исполнительных органов государственной власти субъектов Российской Федерации», «О системе государственной службы Российской Федерации», «О государственной гражданской службе Российской Федерации», «О противодействии коррупции», «О персональных данных», «Об информации, информационных технологиях и о защите информации», Кодекса об административных правонарушениях Российской Федерации, указов Президента Российской Федерации, иных правовых актов Российской Федерации, Устава Иркутской области, Законов Иркутской области, Постановлений Правительства РФ: от 13 декабря 1993 года № 1291 «О государственном надзоре за техническим состоянием самоходных машин и других видов техники в Российской Федерации», от 12 августа 1994 года № 938 «О государственной регистрации автомототранспортных средств и других видов самоходной техники на территории Российской Федерации», от 12 июля 1999 года № 796 «Об утверждении Правил допуска к управлению самоходными машинами и выдачи удостоверений тракториста-машиниста (тракториста)», от 13 ноября 2013 года № 1013 «О техническом осмотре самоходных машин и других видов техники, зарегистрированных органами, осуществляющими государственный надзор за их техническим состоянием», иных правовых актов, регулирующих соответствующую сферу деятельности применительно к исполнению конкретных должностных обязанностей, основ делопроизводства, основных принципов организации государственных органов, основных принципов построения и функционирования системы государственной службы, а также знание структуры и полномочий государственных органов и органов местного самоуправления, основ организации прохождения государственной гражданской службы Российской Федерации, порядка работы со служебной информацией, аппаратного и программного обеспечения, возможностей и особенностей применения современных информационно-коммуникационных технологий в государственных органах, включая использование возможностей межведомственного документооборота, общих вопросов в области обеспечения информационной безопасности, правил и норм охраны труда, техники безопасности и противопожарной защиты, служебного распорядка Службы;

умение выполнения задач и функций по организационному, информационному, документационному обеспечению деятельности структурных подразделений, работы с различными источниками информации и использования этой информации для решения соответствующих задач, с правовыми актами, подготовки служебных документов, систематизации информации, эффективного планирования служебного времени, взаимодействия с государственными гражданскими и муниципальными служащими, гражданами, подготовки делового письма, работы с вычислительной и оргтехникой, а также необходимым программным обеспечением, работы с внутренними и периферийными устройствами компьютера, с информационно-телекоммуникационными сетями, в том числе сетью Интернет, работать в операционной системе, управления электронной почтой, работать в текстовом редакторе, с электронными таблицами, базами данных, подготовки презентаций, использования графических объектов в электронных документах, работать с системами взаимодействия с гражданами и организациями, системами межведомственного взаимодействия, системами управления государственными информационными ресурсами, информационно – аналитическими системами, обеспечивающими сбор, обработку, хранение и анализ данных, системами управления электронными архивами, системами информационной безопасности, системами управления эксплуатацией.

3. Гражданину Российской Федерации, изъявившему желание участвовать в конкурсе, необходимо представить следующие документы:

1) личное заявление;

2) собственноручно заполненную и подписанную анкету установленной формы, утвержденной распоряжением Правительства Российской Федерации от 26 мая 2005 года № 667-р, с приложением фотографии (3*4 см);

3) копию паспорта или заменяющего его документа (соответствующий документ предъявляется лично по прибытии на конкурс);

4) документы, подтверждающие необходимое профессиональное образование, квалификацию и стаж работы:

а) копию трудовой книжки (за исключением случаев, когда служебная (трудовая) деятельность осуществляется впервые), заверенную нотариально или кадровыми службами по месту работы (службы) или иные документы, подтверждающие трудовую (служебную) деятельность гражданина;

б) копии документов об образовании и о квалификации, а также по желанию гражданина - копии документов, подтверждающих повышение или присвоение квалификации по результатам дополнительного профессионального образования, документов о присвоении ученой степени, ученого звания, заверенные нотариально или кадровой службой по месту работы (службы);

5) документ об отсутствии у гражданина заболевания, препятствующего поступлению на гражданскую службу Иркутской области или ее прохождению (учетная форма № 001 - ГС-у, утвержденная Приказом Минздравсоцразвития Российской Федерации от 14 декабря 2009 года № 984н «Об утверждении Порядка прохождения диспансеризации государственными гражданскими служащими Российской Федерации и муниципальными служащими, перечня заболеваний, препятствующих поступлению на государственную гражданскую службу Российской Федерации и муниципальную службу или ее прохождению, а также формы заключения медицинского учреждения»);

6) копию страхового свидетельства обязательного пенсионного страхования, за исключением случаев, когда служебная (трудовая) деятельность осуществляется впервые;

7) копию свидетельства о постановке физического лица на учет в налоговом органе по месту жительства на территории Российской Федерации;

8) копии документов воинского учета – для военнообязанных и лиц, подлежащих призыву на военную службу;

9) иные документы, предусмотренные Федеральным законом от 27 июля 2004 г. N 79-ФЗ «О государственной гражданской службе Российской Федерации», другими федеральными законами, указами Президента Российской Федерации и постановлениями Правительства Российской Федерации;

10) по желанию гражданина – рекомендации и характеристики.

4. Государственному гражданскому служащему, замещающему должность в ином государственном органе, изъявившему желание участвовать в конкурсе, необходимо представить:

1) личное заявление;

2) собственноручно заполненную и подписанную анкету установленной формы, утвержденную распоряжением Правительства Российской Федерации от 26 мая 2005 года № 667-р, с приложением фотографии (3*4 см), заверенную кадровой службой государственного органа, в котором гражданский служащий замещает должность гражданской службы.

5. Гражданин не допускается к участию в конкурсе в связи с его несоответствием квалификационным требованиям к должности областной гражданской службы, а также в связи с ограничениями, установленными законодательством Российской Федерации для поступления на областную гражданскую службу и ее прохождения в случае:

1) признания его недееспособным или ограниченно дееспособным решением суда, вступившим в законную силу;

2) осуждения его к наказанию, исключающему возможность исполнения должностных обязанностей по должности государственной службы (гражданской службы), по приговору суда, вступившему в законную силу, а также в случае наличия не снятой или не погашенной в установленном федеральным законом порядке судимости;

3) наличия заболевания, препятствующего поступлению на гражданскую службу или ее прохождению и подтвержденного заключением медицинского учреждения;

4) близкого родства или свойства (родители, супруги, дети, братья, сестры, а также братья, сестры, родители и дети супругов) с гражданским служащим, если замещение должности гражданской службы связано с непосредственной подчиненностью или подконтрольностью одного из них другому;

5) выхода из гражданства Российской Федерации или приобретения гражданства другого государства;

6) наличия гражданства другого государства (других государств), если иное не предусмотрено международным договором Российской Федерации;

7) представления подложных документов или заведомо ложных сведений при поступлении на гражданскую службу;

8) утраты представителем нанимателя доверия к гражданскому служащему в случаях несоблюдения ограничений и запретов, требований о предотвращении или об урегулировании конфликта интересов и неисполнения обязанностей, установленных в целях противодействия коррупции Федеральным законом от 27 июля 2004 г. № 79-ФЗ, Федеральным законом от 25 декабря 2008 года № 273-ФЗ «О противодействии коррупции» и другими федеральными законами;

9) признания его не прошедшим военную службу по призыву, не имея на то законных оснований, в соответствии с заключением призывной комиссии (за исключением граждан, прошедших военную службу по контракту). Достоверность сведений, представленных гражданином, подлежит проверке.

6. Условия прохождения государственной гражданской службы Иркутской области

Государственный гражданский служащий осуществляет профессиональную служебную деятельность в соответствии со статьями 14, 15, 16, 17, 18 Федерального закона от 27 июля 2004 года № 79-ФЗ «О государственной гражданской службе Российской Федерации».

7. Место и время приема документов

Документы, указанные в пункте 3 и 4 настоящего объявления, представляются в Службу Гостехнадзора Иркутской области в течение 21 дня со дня размещения объявления о их приеме.

Документы принимаются по адресу: 664056 г. Иркутск, ул. Мухиной, 2а, кабинет 220, с 8 до 12 часов и с 14 до 17 часов (кроме субботы, воскресенья и праздничных дней).

Документы должны быть поданы не позднее 17 часов (время местное) 9 января 2018 года.

Несвоевременное представление документов, представление их не в полном объеме или с нарушением правил оформления являются основанием для отказа гражданину в их приеме.

Расходы, связанные с участием в конкурсе, осуществляются гражданином за счет собственных средств.

8. За разъяснениями по всем вопросам проведения конкурса обращаться в отдел информатизации, учета техники и кадровой политики Службы Гостехнадзора Иркутской области по телефону (3952) 42-05-08 с 8 до 17 часов (время местное), e-mail : irkgtn@gtn.irkutsk.ru, факс 42-00-28, сайт Правительства Иркутской области: http://www.irkobl.ru/; сайт Службы Гостехнадзора Иркутской области: http:/technics.irkobl.ru.

Руководитель Службы Гостехнадзора Иркутской области
А.А. Ведерников

АРХИВНОЕ АГЕНТСТВО ИРКУТСКОЙ ОБЛАСТИ

П Р И К А З

07.12.2017 г. 19-агпр

Иркутск

О внесении изменений в Регламент архивного агентства Иркутской области

В соответствии с Законом Иркутской области от 6 октября 2017 года № 62-ОЗ «О внесении изменений в отдельные законы Иркутской области», руководствуясь Положением об архивном агентстве Иркутской области, утвержденным постановлением Правительства Иркутской области от 29 декабря 2009 года № 403/182-пп, статьей 21 Устава Иркутской области:

П Р И К А З Ы В А Ю:

1. Внести в Регламент архивного агентства Иркутской области, утвержденный приказом архивного агентства Иркутской области от 25 ноября 2015 года № 8-агпр, следующие изменения:

1) в пункте 2 абзацы 10 и 11 изложить в следующей редакции:

«Регламентом Правительства Иркутской области, утверждённым постановлением Правительства Иркутской области от 1 июня 2016 года № 334-пп;

Инструкцией по делопроизводству в системе исполнительных органов государственной власти Иркутской области, утверждённой указом Губернатора Иркутской области от 10 августа 2016 года № 179-уг;»;

2) в первом предложении пункта 24 слово «распоряжением» заменить словом «приказом»;

3) пункт 67 изложить в следующей редакции:

«Архивное агентство самостоятельно проводит антикоррупционную экспертизу разрабатываемого им проекта правового акта с целью недопущения появления в его содержании коррупциогенных факторов. По результатам экспертизы составляется заключение.»;

4) пункт 68 исключить;

5) в первом предложении пункта 69 слова «, в день направления проекта на экспертизу» исключить;

6) пункт 70 исключить;

7) пункт 71 изложить в следующей редакции:

«Копии нормативных правовых актов архивного агентства направляются в Управление Министерства юстиции Российской Федерации по Иркутской области в 7-дневный срок после дня их первого опубликования в порядке, предусмотренном Указом Президента Российской Федерации от 10 августа 2000 года № 1486 «О дополнительных мерах по обеспечению единства правового пространства Российской Федерации».»;

8) пункт 72 исключить;

9) главу 13 изложить в следующей редакции:

«Глава 13. Порядок рассмотрения парламентского запроса, депутатского запроса, запроса об истребовании информации, депутатского обращения депутата Законодательного Собрания Иркутской области

77. Подготовка проекта ответа на парламентский запрос, поступивший к Губернатору Иркутской области, первому заместителю Губернатора Иркутской области, первому заместителю Губернатора Иркутской области – Председателю Правительства Иркутской области, заместителям Губернатора Иркутской области и заместителям Председателя Правительства Иркутской области, а также к министру культуры и архивов Иркутской области, осуществляется архивным агентством по их поручению в срок, установленный поручением.

78. Письменный ответ на парламентский запрос, поступивший непосредственно к руководителю архивного агентства, даётся архивным агентством в письменной форме не позднее чем через 15 календарных дней со дня получения парламентского запроса. По мотивированному обращению архивного агентства указанный срок может быть продлён решением коллегии Законодательного Собрания Иркутской области (далее – Законодательное Собрание), но не более чем на 15 календарных дней.

78^{1}. Подготовка проекта ответа на депутатский запрос, поступивший к Губернатору Иркутской области, первому заместителю Губернатора Иркутской области, первому заместителю Губернатора Иркутской области – Председателю Правительства Иркутской области, заместителям Губернатора Иркутской области и заместителям Председателя Правительства Иркутской области, а также к министру культуры и архивов Иркутской области, осуществляется архивным агентством по их поручению в срок, установленный поручением.

78^{2}. Письменный ответ на депутатский запрос, поступивший непосредственно к руководителю архивного агентства, даётся архивным агентством в письменной форме не позднее чем через 30 календарных дней со дня получения депутатского запроса. По мотивированному обращению архивного агентства указанный срок может быть продлён с согласия депутата Законодательного Собрания, группы депутатов Законодательного Собрания, направивших депутатский запрос, но не более чем на 15 календарных дней.

78^{3}. Подготовка проекта ответа на запрос Законодательного Собрания об истребовании информации, поступивший к Губернатору Иркутской области, первому заместителю Губернатора Иркутской области, первому заместителю Губернатора Иркутской области – Председателю Правительства Иркутской области, заместителям Губернатора Иркутской области и заместителям Председателя Правительства Иркутской области, а также к министру культуры и архивов Иркутской области, осуществляется архивным агентством по их поручению в срок, установленный поручением.

78^{4}. Письменный ответ на запрос Законодательного Собрания об истребовании информации, поступивший непосредственно к руководителю архивного агентства, даётся архивным агентством в письменной форме не позднее чем через 15 календарных дней со дня получения запроса Законодательного Собрания об истребовании информации. По мотивированному обращению архивного агентства указанный срок может быть продлён решением коллегии Законодательного Собрания, но не более чем на 15 календарных дней.

78^{5}. Подготовка проекта ответа на депутатское обращение, поступившее к Губернатору Иркутской области, первому заместителю Губернатора Иркутской области, первому заместителю Губернатора Иркутской области – Председателю Правительства Иркутской области, заместителям Губернатора Иркутской области и заместителям Председателя Правительства Иркутской области, а также к министру культуры и архивов Иркутской области, осуществляется архивным агентством по их поручению в срок, установленный поручением.

78^{6}. Письменный ответ на депутатское обращение, поступившее непосредственно к руководителю архивного агентства, даётся архивным агентством в письменной форме безотлагательно.

В случае необходимости проведения в связи с депутатским обращением дополнительной проверки, дополнительного изучения поставленных в депутатском обращении вопросов, дополнительного сбора сведений, иных действий в целях подготовки ответа на депутатское обращение архивное агентство обязано сообщить об этом депутату Законодательного Собрания, группе депутатов Законодательного Собрания, направившим соответствующее депутатское обращение, в течение пяти календарных дней со дня получения депутатского обращения. В этом случае ответ на депутатское обращение направляется не позднее чем через 30 календарных дней со дня получения депутатского обращения.

79. Обращения комитетов и комиссий Законодательного Собрания Иркутской области по вопросам их ведения к Губернатору Иркутской области, первому заместителю Губернатора Иркутской области, первому заместителю Губернатора Иркутской области – Председателю Правительства Иркутской области, заместителям Губернатора Иркутской области и заместителям Председателя Правительства Иркутской области, к министру культуры и архивов Иркутской области, поступившие в архивное агентство из аппарата Губернатора Иркутской области и Правительства Иркутской области или из министерства культуры и архивов Иркутской области, или обращения, поступившие непосредственно к руководителю архивного агентства, рассматриваются в согласованные с указанными комитетами и комиссиями сроки, но не более чем 30 календарных дней с момента поступления обращений. Копии ответов на обращения направляются в аппарат Губернатора Иркутской области и Правительства Иркутской области, в министерство культуры и архивов Иркутской области.»

2. Настоящий приказ вступает в силу через десять календарных дней после дня его официального опубликования в общественно-политической газете «Областная».

Руководитель архивного агентства Иркутской области
С.Г. Овчинников

СЛУЖБА ПО ОХРАНЕ ОБЪЕКТОВ КУЛЬТУРНОГО НАСЛЕДИЯ ИРКУТСКОЙ ОБЛАСТИ

ПРИКАЗ

28 ноября 2017 г. № 305-спр

г. Иркутск

О внесении изменений в Перечень выявленных объектов культурного наследия, расположенных на территории Иркутской области

В соответствии с пунктом 14 статьи 16.1, подпунктом 1 пункта 2 статьи 33 Федерального закона от 25 июня 2002 года № 73-ФЗ «Об объектах культурного наследия (памятниках истории и культуры) народов Российской Федерации», приказом Министерства культуры Российской Федерации от 2 июля 2015 года № 1907 «Об утверждении порядка формирования и ведения перечня выявленных объектов культурного наследия, состав сведений, включаемых в данный перечень», приказом Министерства культуры Российской Федерации от 1 сентября 2015 года № 2328 «Об утверждении перечня отдельных сведений об объектах археологического наследия, которые не подлежат опубликованию»; руководствуясь статьей 21 Устава Иркутской области, Положением о службе по охране объектов культурного наследия Иркутской области, утвержденного постановлением Правительства Иркутской области от 9 марта 2010 года № 31-пп,

П Р И К А З Ы В А Ю:

1. Внести следующие изменения в Перечень выявленных объектов культурного наследия, расположенных на территории Иркутской области, утвержденный приказом службы по охране объектов культурного наследия Иркутской области от 14 февраля 2017 года № 18-спр:

1.1. Дополнить пунктами 90, 91 подраздел 2 раздела 10:

10.2.90	стоянка Зиминская	неолит-бронзовый век	Жигаловский район		п.16 ст.16.1 ФЗ-73 от 25.06.2002 г.
10.2. 91	стоянка Головская	палеолит	Жигаловский район		п.16 ст.16.1 ФЗ-73 от 25.06.2002 г.

1.2. Дополнить пунктом 313 подраздел 2 раздела 15:

15.2.313	стоянка Поздняково 2	мезолит-неолит	Иркутский район		п.16 ст.16.1 ФЗ-73 от 25.06.2002 г.

1.4. Дополнить пунктом 1551 подраздел 2 раздела 24:

24.2.1551	могильник Мыс Уюга	неолит-ранний бронзовый век	Ольхонский район		п.16 ст.16.1 ФЗ-73 от 25.06.2002 г.

1.4. Дополнить пунктом 28 подраздел 2 раздела 30:

30.2.28	стоянка Инчик	мезолит-неолит	г.Усолье-Сибирское		п.16 ст.16.1 ФЗ-73 от 25.06.2002 г.

1.5. Дополнить пунктом 72 подраздел 2 раздела 38:

38.2.72	могильник Бельский	поздний бронзовый - ранний железный век	Черемховский район		п.16 ст.16.1 ФЗ-73 от 25.06.2002 г.

1.6. Дополнить пунктом 78 подраздел 2 раздела 41:

41.2.78	Петроглифы Турысэ Ундэр	бронзовый век, средневековье	Эхирит-Булагатский район		п.16 ст.16.1 ФЗ-73 от 25.06.2002 г.

2. Настоящий приказ подлежит официальному опубликованию в общественно-политической газете «Областная».

3. Настоящий приказ вступает в силу через десять календарных дней после дня его официального опубликования.

Руководитель службы по охране объектов культурного наследия Иркутской области
Е.М. Корниенко

СЛУЖБА ПО ТАРИФАМ ИРКУТСКОЙ ОБЛАСТИ

П Р И К А З

1 декабря 2017 года № 410-спр

Иркутск

Об установлении долгосрочных тарифов на горячую воду в отношении ООО «Авангард» (ИНН 3851003692), обеспечивающего горячее водоснабжение с использованием открытой системы теплоснабжения (горячего водоснабжения)

В соответствии с Федеральным законом от 27 июля 2010 года № 190-ФЗ «О теплоснабжении», постановлением Правительства Российской Федерации от 22 октября 2012 года № 1075 «О ценообразовании в сфере теплоснабжения», руководствуясь Положением о службе по тарифам Иркутской области, утвержденным постановлением Правительства Иркутской области от 7 июня 2012 года № 303-пп, учитывая итоги рассмотрения данного вопроса на заседании Правления службы по тарифам Иркутской области 27 ноября 2017 года,

П Р И К А З Ы В А Ю:

1. Установить долгосрочные тарифы на горячую воду в отношении ООО «Авангард» (ИНН 3851003692), обеспечивающего горячее водоснабжение с использованием открытой системы теплоснабжения (горячего водоснабжения), с календарной разбивкой согласно приложению.

2. Тарифы, установленные в пункте 1 настоящего приказа, действуют с 1 января 2018 года по 31 декабря 2020 года.

3. Компенсацию выпадающих доходов ООО «Авангард» (ИНН 3851003692) от реализации населению горячей воды по тарифам, не обеспечивающим возмещение экономически обоснованных расходов, осуществлять за счет средств областного бюджета, предусмотренных в законе Иркутской области об областном бюджете на соответствующий финансовый год.

4. Признать утратившим силу с 1 января 2018 года приказ службы по тарифам Иркутской области от 8 декабря 2016 года № 360-спр «Об установлении тарифов на горячую воду в отношении ООО «Авангард», обеспечивающего горячее водоснабжение с использованием открытой системы теплоснабжения (горячего водоснабжения)».

5. Настоящий приказ подлежит официальному опубликованию.

Руководитель службы А.Р. Халиулин

Приложение
к приказу службы по тарифам Иркутской области
от 1 декабря 2017 года № 410-спр

ДОЛГОСРОЧНЫЕ ТАРИФЫ НА ГОРЯЧУЮ ВОДУ В ОТНОШЕНИИ ООО «АВАНГАРД» (ИНН 3851003692), ОБЕСПЕЧИВАЮЩЕГО ГОРЯЧЕЕ ВОДОСНАБЖЕНИЕ С ИСПОЛЬЗОВАНИЕМ ОТКРЫТОЙ СИСТЕМЫ ТЕПЛОСНАБЖЕНИЯ (ГОРЯЧЕГО ВОДОСНАБЖЕНИЯ)

Наименование регулируемой организации	Вид тарифа (НДС не облагается)	Период действия	Компонент на теплоноситель, (руб./куб.м)	Компонент на тепловую энергию (одноставочный), (руб./Гкал)
ООО «Авангард» (ИНН 3851003692)	Прочие потребители			
	одноставочный тариф	с 01.01.2018 по 30.06.2018	36,07	1 487,66
		с 01.07.2018 по 31.12.2018	34,56	1 582,52
		с 01.01.2019 по 30.06.2019	34,56	1 582,52
		с 01.07.2019 по 31.12.2019	35,94	1 631,68
		с 01.01.2020 по 30.06.2020	35,94	1 631,68
		с 01.07.2020 по 31.12.2020	37,38	1 680,38
	Население			
	одноставочный тариф	с 01.01.2018 по 30.06.2018	22,91	603,08
		с 01.07.2018 по 31.12.2018	24,05	633,23
		с 01.01.2019 по 30.06.2019	24,05	633,23
		с 01.07.2019 по 31.12.2019	25,01	658,55
		с 01.01.2020 по 30.06.2020	25,01	658,55
		с 01.07.2020 по 31.12.2020	26,01	684,88

Начальник управления регулирования тарифов (цен) в сфере теплоснабжения службы по тарифам Иркутской области
З.С. Крынина

ИНФОРМАЦИОННОЕ СООБЩЕНИЕ

Межрегиональное территориальное управление Федерального агентства по управлению государственным имуществом в Иркутской области, Республике Бурятия и Забайкальском крае сообщает о проведении аукционов по продаже заложенного арестованного имущества:

11 января 2018 г. в 10 часов местного времени:

Лот № 15 – квартира общей площадью 92,6 кв.м. по адресу: г.Иркутск, ул.Альпийская, д.1, кв.13. Правообладатели: Шмаков-Незгазинский Ю.В., Шмакова-Незгазинская Я.В. Обременение: арест, ипотека. Начальная цена 3 111 000 руб.

Лот № 16 – жилой дом общей площадью 109,6 кв.м. с земельным участком площадью 889 кв.м., категория земель: земли населенных пунктов, для ведения садоводства, по адресу: г.Иркутск, СНТ Банковец, ул.Родниковая,164. Правообладатель: Мыльникова А.А. Обременение: арест, ипотека. Начальная цена 3 060 000 руб.

Лот № 17 – жилой дом общей площадью 41 кв.м. с земельным участком площадью 400 кв.м., категория земель: земли населенных пунктов, под строительство индивидуального жилого дома, по адресу: г.Иркутск, ул.Кировская 2-я, 57. Правообладатель: Шихеев А.И. Обременение: арест, ипотека. Начальная цена 2 125 000 руб.

Лот № 18 – 1/3 доли в праве общей долевой собственности на квартиру общей площадью 83,8 кв.м. по адресу: г.Иркутск, ул.Карла Маркса, д.30, кв.22. Правообладатель: Кузнецов И.В. Обременение: арест, ипотека. Начальная цена 748 000 руб.

Лот № 19 – жилой дом общей площадью 30,7 кв.м. с земельным участком площадью 544 кв.м., категория земель: земли населенных пунктов, под эксплуатацию существующего индивидуального жилого дома со служебно-хозяйственными строениями по адресу: Иркутская обл., г.Иркутск, ул.Селитбенная, д.14а. Правообладатель: Абрамов А.А. Обременение: арест, ипотека, ограничение прав на земельный участок, предусмотренные ст.56, 56.1 Земельного кодекса РФ. Начальная цена 1 156 680 руб.

Лот № 20 – квартира общей площадью 48,7 кв.м. по адресу: г. Иркутск, мкр-н Радужный, д.34, кв.66. Правообладатель: Исаев Д.М. Обременение: арест, ипотека. Начальная цена 2 027 250 руб.

Задаток в размере 5% от начальной цены лота должен поступить на счет Межрегионального территориального управления одним платежом до 09 января 2018 г. включительно. Окончательный срок приема заявок 09 января 2018 г. 16-00 часов.

16 января 2018 г. в 10 часов местного времени:

Лот № 18 – квартира общей площадью 47,8 кв.м. по адресу: г.Иркутск, мкр-н Юбилейный, д.78, кв.23. Правообладатель: Красноштанова О.А. Обременение: арест, ипотека. Начальная цена 1 649 000 руб.

Лот № 19 – квартира общей площадью 45,6 кв.м. по адресу: г.Иркутск, мкр. Искра, ул.Черемуховая, д.6, кв. 2. Правообладатель: Тапхаров В.К. Обременение: арест, ипотека. Начальная цена 748 800 руб.

Лот № 20 – квартира общей площадью 40,2 кв.м. по адресу: Иркутская обл., Шелеховский р-н, р.п. Большой луг, ул.Механизаторов, д.2а, кв.3. Правообладатели: Конюхов Д.Б., Конюхова Ю.А. Обременение: арест, ипотека. Начальная цена 388 800 руб.

Лот № 21 – квартира общей площадью 43,1 кв.м. по адресу: Иркутская обл., г.Саянск, м-н Солнечный, д.11, кв.33. Правообладатель: Климов А.А. Обременение: арест, ипотека. Начальная цена 944 000 руб.

Лот № 22 – квартира общей площадью 58,4 кв.м., по адресу: Иркутская обл., Усольский р-н, р.п Белореченский, д.44, кв.6. Правообладатель: Чеботарев Д.В. Обременение: арест, ипотека. Начальная цена 1 080 000 руб.

Лот № 23 – 1/2 доли в праве общей долевой собственности на квартиру общей площадью 69,2 по адресу: Иркутская обл., г.Ангарск, кв-л 278, д.3, кв.7. Правообладатель: Батухтина Е.А. Обременение: арест, ипотека. Начальная цена 955 000 руб.

Лот № 24 – 1/2 доли в праве общей долевой собственности на квартиру общей площадью 69,2 по адресу: Иркутская обл., г.Ангарск, кв-л 278, д.3, кв.7. Правообладатель: Батухтин С.Г. Должник: Администрация г.Ангарска. Обременение: арест, ипотека. Начальная цена 673 000 руб.

Лот № 25 – жилой дом общей площадью 110,5 кв.м. с земельным участком общей площадью 800 кв.м., категория земель: земли населенных пунктов, для ведения личного подсобного хозяйства по адресу: Иркутская обл., Иркутский р-н, д. Куда, ул. Береговая, 54/1. Правообладатель: Максимович С.Б. Обременение: арест, ипотека. Начальная цена 1 294 400 руб.

Задаток в размере 5% от начальной цены лота должен поступить на счет Межрегионального территориального управления одним платежом до 11 января 2018 г. включительно. Окончательный срок приема заявок 11 января 2018 г. 16-00 часов.

Аукционы проводятся открытыми как по составу участников, так и по форме подачи предложений. Аукцион состоится при наличии не менее 2 участников. Аукцион начинается с объявления начальной цены имущества, каждая последующая цена увеличивается на шаг аукциона, который остается неизменным на весь период аукциона. Участники заявляют о готовности купить имущество по заявленной цене поднятием карточки. При отсутствии предложений на повышение цены имущества, аукционист троекратно повторяет предложенную цену. Если после троекратного объявления заявленной цены ни один из участников не поднял карточку с предложением заявленной цены, аукцион завершается. Победителем аукциона признается участник, предложивший наиболее высокую цену за объект продажи, и названный аукционистом последним. Шаг аукциона устанавливается не более 5% от начальной цены каждого лота.

В день проведения торгов с Победителем подписывается Протокол о результатах торгов.

Для участия в аукционе необходимо подать заявку и внести задаток путем перечисления денежных средств по следующим реквизитам: Получатель: УФК по Иркутской области (МТУ Росимущества в Иркутской области, Республике Бурятия и Забайкальском крае, л/с 05341А53640) Отделение Иркутск г. Иркутск ИНН/КПП 3808214087/380801001 р/счет 40302810200001000001, БИК 042520001. К заявке прилагается следующий пакет документов: платежный документ, подтверждающий перечисление задатка, на основании заключенного с Межрегиональным территориальным управлением договора о задатке; нотариально заверенные копии учредительных документов и копия свидетельства о регистрации, бухгалтерский баланс на последнюю отчетную дату, протокол о назначении исполнительного органа, решение уполномоченного органа об участии в торгах (для юридических лиц); копия паспорта (для физических лиц); доверенность на лицо, уполномоченное действовать от имени заявителя при подаче заявки на участие в торгах представителем заявителя; опись документов (в двух экземплярах); иные необходимые документы. Договор о задатке заключается до момента перечисления Претендентом задатка.

Договор купли-продажи имущества заключается с победителем торгов не ранее чем через десять дней со дня подписания протокола о результатах торгов. В случае, если арестованное недвижимое имущество является предметом залога, договор купли-продажи заключается в течение 5 дней с момента внесения покупной цены победителем торгов. Право собственности на объект продажи возникает у покупателя в соответствии с действующим законодательством РФ. Оформление права собственности осуществляется покупателем самостоятельно и за свой счет.

Аукционы проводятся в указанный в информационном сообщении день и час по адресу: г. Иркутск, ул. Российская, 17, каб. 429.

Ознакомиться с правоустанавливающими и иными документами на реализуемое имущество, образцами договора о задатке, протокола о результатах торгов, порядком проведения торгов, проектом договора купли-продажи имущества и подать заявку на участие в торгах можно по адресу организатора аукциона: г. Иркутск, ул. Российская, 17, кабинет 422 в рабочие дни с 09:00 до 13:00 и с 14:00 до 16:00.

Телефоны для справок: 8(3952) 33-54-74.

ИНФОРМАЦИОННОЕ СООБЩЕНИЕ

Организатор торгов - конкурсный управляющий ОАО «Облжилкомхоз» Булдырева Татьяна Владимировна, действующая на основании решения Арбитражного суда Иркутской области от «22» июня 2016г. по делу № А19-16386/2013, ИНН 380400393500, СНИЛС №048-325-840-67, рег.№705, СОАУ «Континент» (СРО), 191023, г. Санкт-Петербург, а/я 67, ОГРН 1027804888704, ИНН 7810274570, адрес арбитражного управляющего: 664005, г. Иркутск, а/я 20, irkpred@mail.ru. сообщает о проведении аукциона посредством публичного предложения имущества должника: ОАО «ОБЛЖИЛКОМХОЗ» (ОГРН: 1063808011410, ИНН 3808133575, адрес: 664035, Иркутская обл., Иркутск г., Сурнова ул., 16) , процедура конкурсного производства введена на основании решения Арбитражного суда Иркутской области от 22.06.20116 года по делу А19-16386/2013):

Лот 1 Котел электрический (2010г.в.,место нахождения г. Иркутск)– начальная продажная стоимость 204 300 руб.

Лот 2 Портативный расходомер АКРОН-01 (2012г.в., место нахождения г. Иркутск) – 81 918 руб.

Лот 3 Бильярдный стол (2004 г.в., место нахождения г. Иркутск) - 58 302 руб.

Лот 4 Автобус для маршрутных перевозок ГАЗ-322132 г/нК 637 ХА, 2001 г.в., не исправен, разобран двигатель, снято заднее левое колесо(место нахождение - г. Вихоревка)– 60750 руб.

Лот 7 А.машина МАЗ 54329-020 (с прицепом) г/н С 946 НУ, 2002 г.в., частично неисправен, отсутст. генератор (место нахождения г. Вихоревка) – 226566 руб.

Лот 10 Бульдозер ДЗ-110-В., 1988г.в., (место нахождения г. Вихоревка) Неисправен - 150552 руб.

Лот 11 ВАЗ 21053 (легковой седан) г/нО 448 ОХ, 2005 г.в., раритетный автомобиль, исправен, на ходу. Требуется замена аккумулятора(место нахождения г. Иркутск) - 45018 руб.

Лот 12 Волга Сайбер 24AL, 2010 г.в., на ходу, необходим ремонт (место нахождения г. Вихоревка)- 209595 руб.

Лот 13 ГАЗ 270500 (грузовой фургон) г/нК 638 ХА, 1997 г.в., на ходу (место нахождения г. Вихоревка) - 67 500руб.

Лот 14 ГАЗ-22171 (Соболь) г/н У 811 КО, 2001 г.в.,не на ходу, коррозия кузова, после ДТП, восстановлению не подлежит (место нахождения г. Иркутск) - 14 022 руб.

Лот 15 ГАЗ-66 (грузовой фургон) гос. № К 965 ОН, 1990 г.в., одна рама, двигателя нет (место нахождения п. Мама) - 38 250руб.

Лот 16 ЗИЛ 431412 (седельный тягач) г/н О 435 ОК, 1990 г.в., не на ходу, деформация переднего бампера, износ двигателя, износ КПП (место нахождения г. Иркутск)- 58500 руб.

Лот 17 ЗИЛ 431412 г/н О 382 ОК, 1991 г.в.,Требуетсякап.ремонт ДВС с заменой блока цилиндров и головок блока цилиндров(разморожены), КПП и ходовой части (место нахождения п. Мама) - 58 500руб.

Лот 18 ЗИЛ 431412 грузовой бортовой г/нК 962 ОН, 1988 г.в., на ходу (место нахождения г. Иркутск) - 38 250руб.

Лот 19 ЗИЛ ММЗ 450850 (самосвал) г/н К 599 ХА, 2004 г.в., нерабочее состояние, вода в картере, стоит на яме, нет аккумулятора (место нахождения г. Вихоревка)- 247500 руб.

Лот 20 КАМАЗ 5410 (седельный тягач) г/нС 947 НУ, 1993 г.в., на ходу, износ шин 60% (место нахождения г. Тулун) - 346 122 руб.

Лот 23 Полуприцеп к а/м МАЗ 93866-041 г/н АЕ 932238, 2002 г.в., на ходу (место нахождения г. Вихоревка)- 96678 руб.

Лот 24 Полуприцеп ОдАЗ 672 №130156 к зил 130 В1 а/м 435, 1992 г.в., износ ходовой части, отсутствие ступицы, колес, дефектная рама, кривая (место нахождения г. Иркутск) - 36 000 руб.

Лот 25 Полуприцеп ОдАЗ 9370 №130024,АМ 258138,1993 г.в., на ходу (место нахождения г. Тулун) - 36 000 руб.

Лот 27 Тележка однорельсовая гидравлическая SDHL-10 (место нахождения г. Иркутск) - 18450руб.

Лот 28 УАЗ 31512-01 на ходу, в рабочем состоянии г/н Р 778 ТТ, 1987 г.в. (место нахождения г. Вихоревка)- 261000 руб.

Лот 29 УАЗ 35152 (джип) г/н К 964 ОН, 1990 г.в.,На ходу (место нахождения г. Иркутск) - 72 000 руб.

Лот 30 Экскаватор ЕК18, г/н 4897 РТ, не на ходу, 2003 г.в. (место нахождения пос.Железнодорожный) - 126198 руб.

Лот 31 Экскаватор ЭО-33211 колесный М150 л.с. г/н РМ 2984, 2002 г.в., исправен, (место нахождения г. Вихоревка)-203 688 руб.

Лот 32 Подкрановый путь г. Иркутск, Сарафановская 83 - 56 700 руб.

Лот 33 Комплектная испар.установка FAS2000 произв.330кг/ч (место нахождения г. Иркутск) - 718 812 руб.

Лот 34 Насос Д-320-50 (место нахождения г. Иркутск) - 54 612 руб.

Лот 35 Насосный агрегат АР 31-8 21785 (место нахождения г. Иркутск) - 76 752 руб.

Лот 36 Преобразователь частоты FC-202 45 кВт, 90А, IP55, RFI-фильтр, граф.Диспл. -место нахождения г. Иркутск- 188190 руб.

Лот 37 Транспортер полнокомплектный ТСН 160АМместо нахождения г. Иркутск - 99630 руб.

Лот 38 Эл.дв. 250/1500 380 место нахождения г. Иркутск - 173 430 руб.

Лот 39 Задвижка Ду 600 Ру 16 сталь с отв. фланцами 4 штуки (место нахождения г. Иркутск) - 953 595,00 руб. (за 4 шт).

Лот 41 доля в уставном капитале ООО «ЕРКЦ» (ИНН 3849034608) в размере 30%, ном. Стоим. 3 000 руб. – 2 700 руб.

Дата начала приема заявок на торгах посредством публичного предложения: с 15.01.2018г. 00:00ч. до 20.01.2018г. 00:00ч. В случае отсутствия заявок цена последовательно снижается на 10% от начальной цены продажи каждые пять рабочих дней: 22.01 (00:00ч.) -27.01.2018 (00:00ч.); 29.01. (00:00ч.) -03.02.2018(00:00ч.) , 05.02. (00:00ч.) -10.02.2018 (00:00ч.), 12.02. (00:00ч.) -17.02.2018(00:00ч.) , 19.02. (00:00ч.) -27.02.2018(00:00ч.) , 27.02. (00:00ч.) – 06.03.2018 (00:00ч.), 06.03. (00:00ч.) -15.03.2018 (00:00ч.), 15.03. (00:00ч.) -22.03.2018(00:00ч.), с 22.03.(00:00) – 29.03.2018 (00:00). Цена отсечения – 10% от начальной цены продажи. Право приобретения имущества должника принадлежит участнику торгов по продаже имущества должника посредством публичного предложения, который представил в установленный срок заявку на участие в торгах, содержащую предложение о цене имущества должника, которая не ниже начальной цены продажи имущества должника, установленной для определенного периода проведения торгов, при отсутствии предложений других участников торгов по продаже имущества должника посредством публичного предложения.

В случае, если несколько участников торгов по продаже имущества должника посредством публичного предложения представили в установленный срок заявки, содержащие различные предложения о цене имущества должника, но не ниже начальной цены продажи имущества должника, установленной для определенного периода проведения торгов, право приобретения имущества должника принадлежит участнику торгов, предложившему максимальную цену за это имущество.

В случае, если несколько участников торгов по продаже имущества должника посредством публичного предложения представили в установленный срок заявки, содержащие равные предложения о цене имущества должника, но не ниже начальной цены продажи имущества должника, установленной для определенного периода проведения торгов, право приобретения имущества должника принадлежит участнику торгов, который первым представил в установленный срок заявку на участие в торгах по продаже имущества должника посредством публичного предложения.

Дата подведения результатов торгов (определение победителя торгов) – следующий рабочий день за последним днем срока действия ценового предложения, в течение которого были поданы заявки по соответствующему лоту. Подведение результатов торгов на ЭТП по окончанию торгов.

С даты определения победителя торгов по продаже имущества должника посредством публичного предложения прием заявок прекращается.

К участию в торгах допускаются заявители, оплатившие задаток, представившие заявку в соответствии с требованиями, указанными в ст. 110 Закона о банкротстве от 26.10.2002 № 127-ФЗ, приложившие документы: Выписка из ЕГРЮЛ/ЕГРИП (выданные не более 30 дней назад), документ, удостоверяющий личность (для физ.лица, ИП и руководителя юр.лица), надлежащий перевод на русский язык документов о государственной регистрации юр.лица или государственной регистрации физ. лица в качестве ИП в соответствии с законодательством соответствующего государства (для иностранного лица), документ, подтверждающий перечисление задатка, документ, подтверждающий полномочия лица на осуществление действий от имени заявителя.

Задатки в размере 20% от начальной продажной стоимости зачисляются до даты подачи заявки на счетN40602810100000002601, АО «БАИКАЛИНВЕСТБАНК» г. Иркутск, БИК 042520706, к/с 30101810500000000706. Оплата по договору в течение 30 дней с даты заключения договора на счет должника №40702810500000001607, АО «БАИКАЛИНВЕСТБАНК» г. Иркутск, БИК 042520706, к/с 30101810500000000706.

Организатор торгов сообщает о проведение повторного открытого аукциона с открытой формой подачи предложений о цене по продаже имущества, являющегося предметом залога:

Лот 1 Здание, назначение - нежилое 4-этажный(подземных этажей -1), общая площадь 1 667,5 кв. м., находящееся по адресу: Иркутская область, г. Иркутск, ул. Сурнова, д. 16, кадастровый номер объекта - 38:36: 000012:0058:25:401:001:020097860, Земельный участок, земли населенных пунктов, разрешенное использование: под эксплуатацию существующих административно-производственных зданий, площадь 2 417 кв.м., в границах земельного участка, указанного в кадастровом плане земельного участка (выписка из государственного земельного кадастра), выданном Федеральным государственным учреждением «Земельная кадастровая палата» по Иркутской области 23мая 2006 года за № 74/06-2-779, расположенный по адресу: Иркутская область, г. Иркутск, ул. Сурнова, уч. 16, кадастровый номер объекта - 38:36:000012:0058, - начальная цена 27 990 000 руб.

Лот 2 Административное здание, назначение: нежилое ,2-этажный, общая площадь 536,90 кв. м., находящееся по адресу: Иркутская область, г. Иркутск, ул. Напольная, д. 119, кадастровый номер объекта - 38:36:0000 18:0338:25:401:001:020152020, Склад, назначение: нежилое отдельно стоящее 1-этажное кирпично-металлическое здание, общая площадь 935,60 кв.м, находящееся по адресу: Иркутская область, г. Иркутск, ул. Напольная, д. 119, кадастровый номер объекта - 38:36:00018:0338:25:401:001:02 0173270, Склад, 1-этажное кирпично-металлическое здание, общая площадь 947,60 кв.м., находящееся по адресу: Иркутская область, г. Иркутск, ул. Напольная, д. 119, кадастровый номер объекта - 38:36:000018:0338:2 5:401:001:020173280, Проходная - нежилое отдельно стоящее 1-этажное деревянное здание, общая площадь 18,00 кв.м., находящееся по адресу: Иркутская область, г. Иркутск, ул. Напольная, д. 119, кадастровый номер объекта - 38:36:000018:0000:10507/3, Проходная - нежилое отдельно стоящее 1-этажное кирпичное здание, общая площадь 16,80 кв.м, находящееся по адресу: Иркутская область, г. Иркутск, ул. Напольная, д. 119, кадастровый номер объекта - 38:36:000018:0000:10507/Г, Нежилое здание, назначение; 2- этажный, общая площадь 2456,3 кв. м., находящееся по адресу:Иркутская область, г. Иркутск, ул. Напольная, д. 119, кадастровый номер объекта - 38:36:000018:0338:25:401:001:020486520, Земельный участок, земли населенных пунктов, разрешенное использование: под эксплуатацию существующей производственной базы, площадь 18 883 кв.м., в границах земельного участка, указанного в кадастровом плане земельного участка (выписка из государственного земельного кадастра), выданном Федеральным государственным учреждением «Земельная кадастровая палата» по Иркутской области 23 июля 2009 года за № 38/130/09-107283, расположенный по адресу: Иркутская область, г. Иркутск, ул. Напольная, уч. 119, кадастровый номер объекта - 38:36:000018:0338, начальная цена - 61 812 000 руб.

Лот 3 Модуль № 1, нежилое 1-этажное металлическое здание, общая площадь 529,50 кв.м., находящееся по адресу: Иркутская область, г. Иркутск, ул. Сарафановская, д. 83, кадастровый номер объекта - 38:36:000018: 0017:25:401:001:020158100, Модуль № 2, нежилое 1-этажное металлическое здание, общая площадь 519,00 кв.м., находящееся по адресу; Иркутская область, г. Иркутск, ул. Сарафановская, д. 83, кадастровый номер объекта - 38 :36:000018:0017:25:401:001:020158090, Земельный участок, земли поселений, площадь 9 697,00 кв.м., в границах земельного участка, указанного в кадастровом плане земельного участка (выписка из государственного кадастра недвижимости), выданном Федеральным государственным учреждением «Земельная кадастровая палата» по Иркутской области 22 июля 2009 года за № 38/130/09-106643, расположенный по адресу: Иркутская область, г. Иркутск, ул. Сарафановская, уч. 83, кадастровый номер объекта - 38:36:000018:3077, начальная цена - 14 904 000 руб.

Лот 4 Тепломагистраль от водогрейной котельной до электрокотельной «Нижний луч»,назначение: нежилое, протяженностью 2 159 м., инв. № 25088, лит. 1, адрес объекта:Иркутская область, Братский район, г. Вихоревка, кадастровый (или условный) номер 38:02:000000:151:6004, (право собственности на объект недвижимости оспаривается дело А19-22717/2017)

Право аренды земельного участка площадью 3 910 кв.м, категория земель: земли населенных пунктов, разрешенное использование: для строительства тепломагистрали, кадастровый номер объекта 38:02:000000:151, расположенное по адресу: Иркутская область, Братский район, г. Вихоревка, от электрокотельной ул. Советская, 54А до водогрейной котельной по адресу: ул. Доковская, 22А в границах земельного участка, указанного в кадастровом паспорте земельного участка (выписка из государственного реестра недвижимости), выданном ФГУ «Земельная кадастровая палата» по Иркутской области 18.03.2011 за № 3800/601/11-20942, начальная цена - 20 124 000 руб.

Лот 5 Самосвал КАМАЗ 65115 гос. № Х 116 ТР 38, год выпуска 2009, ПТС 16 МТ 489276, № двигателя 740300 92543193, шасси ХТС65115092363763, состояние: Неудовлетворительное, неисправен. Отсутствуют: ДВС, КПП, средний и задний редуктора, навесное оборудование, кабина разукомплектованная, износ резины 100%, начальная цена - 312 912,00 руб.

Лот 6 Самосвал КАМАЗ 65115 гос. № Х 115 ТР 38, год выпуска 2009, ПТС 16 МТ 489250, № двигателя 74 030 092 543 195, шасси ХТС65115091173458, состояние: Комплектный, требуется ремонт ДВС, замена шин, начальная цена 466 416,00 руб.

Лот 7 Самосвал КАМАЗ 65115 гос. № Х 117 ТР 38, год выпуска 2009, ПТС 16 МТ 489244, № двигателя 74 030 092 543 228, шасси ХТС 65115092363734, состояние: Комплектный, требуется ремонт ДВС, замена шин, начальная цена 466 416,00 руб.

Лот 8 Самосвал КАМАЗ 65115 гос. № Х 118 ТР 38, год выпуска 2009, ПТС 16 МТ 489304, № двигателя 74 030 092 543 172, шасси ХТС 65115091173529, состояние: Технически исправен, комплект, начальная цена 618 444,00 руб.

Лот 9 Самосвал КАМАЗ 65115 гос. № Х 118 ТР 38, год выпуска 2009, ПТС 16 МТ 489272, № двигателя 74 030 092 543 232, шасси ХТС 65115092363744, состояние: Комплектный, требуется ремонт ДВС, замена шин, начальная цена 466 416,00 руб.

Лот 10 Машина вакуумная КО 505 А гос. № А 102 ТС 38, год выпуска 2009, ПТС 52 МТ 993608, № двигателя 74 062 092 543 354, ХТС 65115391173580, состояние: В рабочем состоянии, начальная цена 1 124 712,00 руб.

Лот 11 Машина вакуумная КО 505 А гос. № Х 896 ТР 38, год выпуска 2009, ПТС 52 МТ 993611, № двигателя 74 062 092 542 796, шасси ХТС 65115391173366, состояние: Исправен, двигатель после кап. Ремонта, начальная цена 1 124 712,00 руб

Лот 12 Машина вакуумная КО 505 А гос. № Х 897 ТР 38, год выпуска 2009, ПТС 52 МТ 993577, № двигателя 74 062 092 542 772, шасси ХТС 65115391173414, состояние: Технически исправен, комплект, начальная цена 1 124 712,00 руб.

Лот 13 Машина вакуумная КО 505 А гос. № Х 898 ТР 38, год выпуска 2009, ПТС 52 МТ 993593, № двигателя 74 062 092 542 652, шасси ХТС 65115391173353, состояние: технически исправен, начальная цена 1 124 712,00 руб.

Лот 14 Машина вакуумная КО 505 А гос. № Х 899 ТР 38, год выпуска 2009, ПТС 52 МТ 993612, № двигателя 74 062 092 542 739, шасси ХТС 65115391173346, состояние: Технически исправен, комплект, начальная цена 1 124 712,00 руб

Лот 15 Машина вакуумная КО 505 А гос. № Х 900 ТР 38, год 2009, ПТС 52 МТ 993591, № двигателя 74 062 092 542 800, шасси ХТС 65115391173378, состояние: Удовлетворительное. На ходу. Требуется ремонт ДВС и заднего редуктора, износ резины 70%, начальная цена 1 124 712,00 руб

Лот 16 Мусоровоз КО 440-5 гос. № Х 891 ТР 38, год выпуска 2009, ПТС 52 МТ 993595, № двигателя 74 062 092 542 935, шасси ХТС 65115391173430, состояние: Неудовлетворительное, требуется кап. Ремонт ДВС, КПП, среднего и заднего редуктора, ходовой части, износ резины - 100%, начальная цена 456 822,00 руб.

Лот 17 Мусоровоз КО 440-5 гос. № Х 892 ТР 38, год выпуска 2009, ПТС 52 МТ 980206, № двигателя 74 062 092 540 389, шасси ХТС 65115391172620, состояние: Не на ходу, требуется кап.ремонт ДВС, начальная цена 456 822,00 руб.

Лот 18 Мусоровоз КО 440-5 гос. № Х 893 ТР 38, год выпуска 2009, ПТС 52 МТ 993642, № двигателя 74 062 092 542 978, шасси ХТС 65115391173639, состояние: Исправен, на ходу, начальная цена 754 974,00 руб.

Лот 19 Мусоровоз КО 440-5 гос. № Х 894 ТР 38, год выпуска 2009, ПТС 52 МХ 034882, № двигателя 74 052 092 545 327, шасси ХТС 65115391174552, состояние: Исправен на ходу, радиатор после ремонта , начальная цена 754 974,00 руб.

Лот 20 Мусоровоз КО 440-5 гос. № Х 895 ТР 38, год выпуска 2009, ПТС 52 МТ 993640, № двигателя 740 620 925 433 684, шасси ХТС 65115391173582, состояние: Исправен, двигатель после кап. Ремонта, начальная цена 754 974,00 руб.

Место проведения обоих торгов - www.aukcioncenter.ru (далее – ЭТП, Оператор электронной торговой площадки «Аукцион-Центр»:664050, г. Иркутск, ул. Байкальская, д. 295/13, № 4, почтовый адрес: 115162, г. Москва, а/я 10 ., тел. 8 - 800 -700-66-40, info@aukcioncenter.ru).

Прием заявок с 18.12.2017 00:00 по 31.01.2018 00:00 (время иркутское).

Начало торгов – 05.02.2018 в 12:00 (время иркутское). Подведение результатов торгов на ЭТП по окончанию торгов. Задатки для участия в торгах по продаже предмета залога зачисляются до 31.01.2018 00:00 час.на счет 40602810400000002602 в АО «БАЙКАЛИНВЕСТБАНК» Г.ИРКУТСК БИК 042520706 К/счет 30101810500000000706. Победителем аукциона признается участник, предложивший в ходе аукциона наиболее высокую цену, которая была названа организатором аукциона последней.

Для участия в торгах по продаже предмета залога необходимо к заявке представить: действительная на день представления заявки на участие в торгах выписка из единого государственного реестра юридических лиц (для юридического лица), либо выписка из единого государственного реестра индивидуальных предпринимателей (для индивидуального предпринимателя) или засвидетельствованная в нотариальном порядке копия такой выписки, выданная не позднее, чем за 5 дней до даты представления заявки; документы, удостоверяющие личность (для физического лица), надлежащим образом заверенный перевод на русский язык документов о государственной регистрации юридического лица или государственной регистрации физического лица в качестве индивидуального предпринимателя в соответствии с законодательством соответствующего государства (для иностранного лица);устав организации (для юридического лица);документ, подтверждающий полномочия лица на осуществление действий от имени заявителя;решение об одобрении или о совершении крупной сделки, если требование о необходимости наличия такого решения для совершения крупной сделки установлено законодательством Российской Федерации и (или) учредительными документами юридического лица и если для участника открытых торгов приобретение Имущества (предприятия) или внесение денежных средств в качестве задатка являются крупной сделкой;договор о задатке, подписанный заявителем;документ, подтверждающий оплату задатка за участие в торгах, которым может являться платежное поручение, квитанция, иной документ – с отметкой банка, подтверждающей внесение Заявителем установленного задатка. Порядок оформления участия в торгах – в соответствии с требованиями законодательства РФ. Подробнее о лотах, порядке оформления участия в торгах, перечне представляемых документов и требованиях к их оформлению - на сайте ЭТП и в ЕФРСБ. С имуществом можно ознакомиться по предварительному согласованию с арбитражным управляющим по телефону 89148956051. Цены указаны без НДС. Шаг аукциона – 5% от начальной продажной стоимости. Победителем аукциона признается участник, предложивший в ходе аукциона наиболее высокую цену, которая была названа организатором аукциона последней. Договор купли-продажи заключается в течение 5 дней с даты его получения Победителем. Оплата по договору в течение 30 дней с даты заключения договора на счет должника для покупателей предмета залога: счет 40602810400000002602 в АО «БАЙКАЛИНВЕСТБАНК» Г.ИРКУТСК БИК 042520706 К/счет 30101810500000000706.

МИНИСТЕРСТВО ЭКОНОМИЧЕСКОГО РАЗВИТИЯ ИРКУТСКОЙ ОБЛАСТИ

П Р И К А З

28 ноября 2017 года **№ 68-мпр**

Иркутск

О признании утратившими силу отдельных приказов министерства экономического развития Иркутской области

В соответствии с постановлением Правительства Российской Федерации от 6 сентября 2016 года № 887 «Об общих требованиях к нормативным правовым актам, муниципальным правовым актам, регулирующим предоставление субсидий юридическим лицам (за исключением субсидий государственным (муниципальным) учреждениям), индивидуальным предпринимателям, а также физическим лицам – производителям товаров, работ, услуг», руководствуясь статьей 21 Устава Иркутской области,

П Р И К А З Ы В А Ю:

1. Признать утратившими силу:

1) приказ министерства экономического развития Иркутской области от 22 декабря 2015 года № 80-мпр «Об утверждении формы соглашения о предоставлении субсидий на создание и (или) обеспечение деятельности центров молодежного инновационного творчества»;

2) приказ министерства экономического развития Иркутской области от 9 сентября 2016 № 61-мпр «О внесении изменений в форму соглашения о предоставлении субсидий из областного бюджета в целях финансового обеспечения (возмещения) затрат в связи с осуществлением инновационной деятельности, связанной с созданием и (или) обеспечением деятельности центров молодежного инновационного творчества».

2. Настоящий приказ подлежит официальному опубликованию.

Министр экономического развития Иркутской области Е.А. Орачевский

ОБЪЯВЛЕНИЕ

Акционерное общество «Ангарская нефтехимическая компания» предлагает на условиях аренды свободные площади в зданиях Межотраслевого учебного центра АО «АНХК» (МОРУЦ) на Ленинградском проспекте, по адресу: г. Ангарск, 29 м-н, дом 1 и дом 1а, в том числе помещение на 1 этаже, площадью 408,7 кв.м с отдельным входом со стороны Ленинградского проспекта.

С предложениями обращаться до 29 декабря 2017 г. по телефону 8(3955)576534 или по электронной почте: info@anhk.rosneft.ru.

ИЗВЕЩЕНИЕ

о проведении общественных обсуждений проектной документации намечаемой хозяйственной и иной деятельности, включая материалы оценки воздействия на окружающую среду

В соответствии с Федеральным законом от 23 ноября 1995 г № 174-ФЗ «Об экологической экспертизе», Положением об оценке воздействия намечаемой хозяйственной и иной деятельности на окружающую среду в Российской Федерации, утвержденным Приказом Государственного комитета Российской Федерации по охране окружающей среды от 16 мая 2000 г. № 372, организованы общественные обсуждения (в форме слушаний) материалов проектной документации, содержащие материалы оценки воздействия на окружающую среду (ОВОС) по объекту государственной экологической экспертизы: «Реконструкция здания детского сада №28 на 215 мест, расположенного по адресу Иркутская область, г. Усолье-Сибирское, проспект Космонавтов, 12А».

Место расположения объекта: Иркутская область, г. Усолье-Сибирское, пр. Космонавтов, 12а. Земельный участок с кадастровым номером: 38:31:000055:7724.

Заказчик намечаемой деятельности: МКУ «Городское управление капитального строительства», адрес: 665458, Иркутская область, г. Усолье-Сибирское, пр. Серегина, д. 47.

Основные характеристики объекта: проектом предусмотрена реконструкция детского сада.

Разработчик раздела ОВОС: ООО «Сибирский стандарт», адрес: 664081, г. Иркутск, ул. Красноказачья, 115, оф. 221.

Организаторами слушаний являются: администрация г. Усолье-Сибирское совместно с ООО «Сибирский стандарт» и МКУ «Городское управление капитального строительства».

Проведение общественных слушаний по обсуждению проектной документации намечаемой хозяйственной и иной деятельности, включая материалы оценки воздействия на окружающую среду, по объекту государственной экологической экспертизы: «Реконструкция здания детского сада №28 на 215 мест, расположенного по адресу Иркутская область, г. Усолье-Сибирское, проспект Космонавтов, 12а» назначено на 17 января 2018 г. в 15:00 по адресу: Иркутская область, г. Усолье-Сибирское, ул. Ватутина, 10 (актовый зал).

С целью учета общественного мнения граждан и общественных организаций материалы по оценке воздействия намечаемой хозяйственной и иной деятельности на окружающую среду в составе проектной документации доступны для ознакомления и подготовки замечаний и предложений (в письменной форме) в течение 30 дней с момента настоящей публикации в рабочие дни с 08.00 до 17.00 по адресам: Иркутская область, г. Усолье-Сибирское, пр. Серегина, д. 47; Иркутская область, г. Иркутск, ул. Красноказачья, 115, оф. 221.

ОБЪЯВЛЕНИЯ ОБ УТЕРЕ ДОКУМЕНТОВ

Утерянный аттестат о среднем (полном) общем образовании, выданный 18 июня 2005 года Шелеховской средней общеобразовательной школой №1 на имя Бушина Евгения Владимировича, считать недействительным.

Утерянный диплом ВСГ 2344637 (рег. № 00036), выданный в 2008 г. Государственным образовательным учреждением высшего профессионального образования «Иркутский государственный университет» на имя Кожучковой Елены Валерьевны, считать недействительным.

Утерянный аттестат о среднем полном образовании, выданный в 2006г. средней общеобразовательной школой № 42 г. Иркутска на имя Парфёновой Ирины Викторовны, считать недействительным.

Утерянный диплом (серия 38НН № 0011052), выданный 27.06.2008 г. Областным государственным образовательным учреждением начального профессионального образования ПУ 50, пос.Залари, на имя Чемезова Дениса Васильевича, считать недействительным.

Утерянный аттестат о среднем профессиональном образовании, выданный в 1985 г. СПТУ № 30 города Ангарска на имя Никитиной Алены Фридовны, считать недействительным.

ИЗВЕЩЕНИЯ О СОГЛАСОВАНИИ ГРАНИЦ ЗЕМЕЛЬНЫХ УЧАСТКОВ

Кадастровым инженером Филипповой П.А., почтовый адрес: 664024, г. Иркутск, Ленинский р-н, СНТ «Медик», дом 70, тел. 89501188783, эл. почта: filippova.pa-sps.zem@bk.ru, квалификационный аттестат 38-11-197, в отношении земельного участка с кадастровым номером 38:06:160302:51, расположенного по адресу: Иркутская обл., Иркутский р-н, пос. Нижний Кочергат, ул. Набережная, 29, выполняются кадастровые работы по уточнению местоположения границ и площади земельного участка.

Заказчиком кадастровых работ является Бояркин Анатолий Викторович, проживающий по адресу: Иркутская обл., Иркутский район, пос. Молодежный, ул. Школьная, 24, тел. 89025130014.

Собрание заинтересованных лиц по поводу согласования местоположения границ состоится по адресу: г. Иркутск, ул. Карла Маркса, 15а, 16 января 2018 г. в 10 часов. Смежные земельные участки, с правообладателями которых требуется согласовать местоположение границ, все заинтересованные лица (кадастровый квартал 38:06: 160302).

При проведении согласования местоположения границ при себе необходимо иметь документ, удостоверяющий личность, а также документы о правах на земельный участок.

Ознакомиться с проектом межевания земельного участка и представить обоснованные возражения относительно размера и местоположения границ земельного участка можно в течение 30 дней со дня опубликования по вышеуказанному адресу.

Кадастровыми инженерами: Эйсмонт Юлия Андреевна, номер квалификационного аттестата 38-12-468; Чен-юн-тай Светлана Владимировна, номер квалификационного аттестата 38-10-8; почтовый адрес: 664022 г. Иркутск, ул. Седова, 38/1, контактный телефон/факс: 8(3952) 500-738, электронная почта: OOOKARTA@mail. ru, проводится межевание в отношении земельного участка, расположенного: Иркутская область, Иркутский район, «низ стрелки малой» ТОО «Путь Ильича»; Иркутская область, Иркутский район, восточнее с. Хомутово; Иркутская область, Иркутский район, западнее с. Хомутово.

Заказчик работ по подготовке проекта межевания земельного участка Парфенова Мария Семеновна.Почтовый адрес заказчика: Иркутская область, Иркутский район, д. Куда, ул. Ленина, д.13. Общая площадь: 10,43 га, т. 8 9246035780.

Кадастровый номер и адрес исходного земельного участка: 38:06:000000:538; Иркутская область, Иркутский район, ТОО «Путь Ильича».

Ознакомиться с проектом межевания земельных участков можно по адресу: 664022 Россия, г. Иркутск, ул. Седова, 38/1-201. Возражения по проекту межевания, а также предложения по доработке проекта принимаются: в течение 30 дней после выхода объявления по адресу: 664022 г. Иркутск, ул. Седова, 38/1 201.

Кадастровый инженер Попова Оксана Радиковна, номер регистрации в государственном реестре лиц, осуществляющих кадастровую деятельность: 16945, почтовый адрес: 664007 г.Иркутск, ул. Тимирязева, 51, оф.8, тел. 89021703303; poli-oksana@inbox.ru; в отношении земельного участка, расположенного: Иркутская обл., р-н Иркутский, 21 км Байкальского тракта, расположен в границах участка садоводства «Сосновый», ул. Центральная, уч. 35, с кадастровым номером 38:06:143711:40.

Заказчиком кадастровых работ является: Сурков Андрей Андреевич

в отношении земельного участка, расположенного по адресу: Иркутская обл., р-н Иркутский, 21 км Байкальского тракта, садоводство «Сосновый», ул. Центральная, уч. 34, с кадастровым номером 38:06:143711:41.

Заказчиком кадастровых работ является: Яковлева Елена Викторовна.

Собрание по поводу согласования местоположения границы состоится по адресу: г.Иркутск, ул. Тимирязева, 51, оф.8, 15 января 2018 г. в 11 часов 00 минут.

С проектом межевого плана земельного участка можно ознакомиться по адресу: г.Иркутск, ул. Тимирязева, 51, оф.8.

Требования о проведении согласования местоположения границ земельных участков на местности принимаются с 15 декабря 2017 г. по 15 января 2018 г., обоснованные возражения о местоположении границ земельных участков после ознакомления с проектом межевого плана принимаются с 15 декабря 2017 г. по 15 января 2018 г. по адресу: г. Иркутск, ул. Тимирязева, 51, оф.8. При проведении согласования местоположения границ при себе необходимо иметь документ, удостоверяющий личность, а также документы о правах на земельный участок (часть 12 статьи 39, часть 2 статьи 40 Федерального закона от 24 июля 2007 г. № 221-ФЗ «О кадастровой деятельности»).

Извещаем участников долевой собственности на земельные участки о необходимости согласования проектов межевания земельных участков, образуемых путем выдела в счет земельных долей. Предметом согласования являются размер и местоположение границ, выделяемых земельных участков.

Заказчики работ по подготовке проектов межевания: Администрация муниципального образования «Люры», адрес: Иркутская область, Баяндаевский район, д. Люры, ул. Горького,2, тел. 89526334915, кадастровый номер и адрес исходного земельного участка: 85:02:000000:82, Иркутская обл., р-н Баяндаевский, Люрское МО (бывшие земли совхоза «Люрский»);

Худоногов Владимир Алексеевич (почтовый адрес: Иркутская область, Нижнеудинский район, с. Солонцы, ул. Центральная, 45-2, тел. 89501035054, кадастровый номер и адрес исходного земельного участка: 38:11:000000:340, Иркутская область, Нижнеудинский район, АКХ «Присаянье»;

Поташов Николай Иванович, адрес: Иркутская обл., Братский р-н, с. Тангуй, ул. Школьная, 4-1, телефон: 89501177116, кадастровые номера и адреса исходных земельных участков: 38:02:110801:796, Иркутская область, Братский район, и 38:02:100401:1164, Иркутская область, Братский район;

Журавлева Елена Ивановна (почтовый адрес: 665319, Иркутская область, Куйтунский район с. Андрюшино, ул. Березовая, 2-2), телефон: 89086618728, кадастровый номер и адрес исходного земельного участка 38:10:000000:171, местоположение: Иркутская область, Куйтунский район, ТОО «Андрюшинское»;

Слесарчук Алексей Иванович, адрес: Иркутская область, Усть-Илимский район, п. Бадарминск, ул. Нагорная, 18-1, тел. 89246132134, Красильникова Вера Николаевна, адрес: Иркутская область, Усть-Илимский район, п. Бадарминск, ул. Ленина, 25-1, тел. 89041346465, Карнаухов Владимир Васильевич, адрес: Иркутская область, Усть-Илимский район, п. Невон, ул. Лесная, 1, кадастровый номер и адрес исходного земельного участка: 38:17:060601:1, Иркутская область, Усть-Илимский район, Илимский лесхоз, Невонское лесничество, Урочище «Хайрюзовка»;

Михайлова Валентина Валерьевна, адрес: Иркутская область, Куйтунский район, ул. Мира, 7, тел. 89245444967, кадастровый номер и адрес исходного земельного участка: 38:10:150209:2406, Иркутская область, Куйтунский район, АКХ «Гигант».

Кадастровый инженер, подготовивший проекты межевания: Ангажанова Полина Аркадьевна, почтовый адрес: 664025, г. Иркутск, ул. Ленина, д. 6, оф. 205, тел.83952656108, polina@invest-in-land.ru.

С проектами межевания земельных участков можно ознакомиться, а также представить обоснованные возражения в течение 30 дней со дня опубликования настоящего извещения по вышеуказанному адресу.

При себе иметь паспорт и документ о праве на долю в соответствующем земельном участке.

Газета зарегистрирована управлением федеральной службы по надзору в сфере связи, информационных технологий и массовых коммуникаций по Иркутской области. Регистрационное свидетельство ПИ № ТУ 38-00167 от 17 сентября 2009 г.

Рукописи, рисунки и фотографии не рецензируются и не возвращаются. Мнение авторов может не совпадать с мнением редакции. Материалы на таком фоне в разделе «Официальная информация» и в рубрике «Корпоративное управление» публикуются на платной основе. Перепечатка и любое использование материалов возможны только с письменного разрешения редакции.

Учредители: Правительство Иркутской области Законодательное Собрание Иркутской области,
Редакция: ОГКУ «Редакция газеты «Областная»
Издатель: ОГАУ «Издательский центр»
Адрес редакции и издателя: 664011 г. Иркутск, ул. Рабочая, 2а, а/я 177
Адрес размещения: г. Иркутск, ул. Российская, 12

Телефон для справок: «Издательский центр» (ИЦ) (3952)-200-628, 200-638, факс 200-674
e-mail: og@ogirk.ru, gazeta@ogirk.ru

Подписные индексы:
78448 – для пенсионеров
78449 – для физических лиц
78450 – для юридических лиц

Главный редактор Люстрицкий Д.Г.
Редакторская группа: Хлебникова О.А., Кулыгина Ю.О.
Рекламная служба: Мустафина Н.И., Дормидонова Н.А., Хватик Н.И.
Служба распространения: Огошкова Л.А.
Издательская группа: Полякова О.А., Афонченко А.В.

Газета подписана в печать: 13.12.2017 г. в 21.00

Отпечатано в типографии филиала «Усть-Ордынский» ОГАУ «Издательский центр»

Заказ

Тираж 1430 экз.
Цена свободная
Следующий номер газеты выйдет 18.12.2017 г.

ogirk.ru

МИНИСТЕРСТВО ЛЕСНОГО КОМПЛЕКСА ИРКУТСКОЙ ОБЛАСТИ

П Р И К А З

6 декабря 2017 года **№ 107-мпр**

Иркутск

Об утверждении лесохозяйственных регламентов по лесничествам Иркутской области и внесении изменений в лесохозяйственные регламенты по лесничествам Иркутской области

В соответствии со статьями 83, 87 Лесного кодекса Российской Федерации, приказом Министерства природных ресурсов и экологии Российской Федерации от 27 февраля 2017 года № 72 «Об утверждении состава лесохозяйственных регламентов, порядка их разработки, сроков их действия и порядка внесения в них изменений», руководствуясь статьей 21 Устава Иркутской области, Положением о министерстве лесного комплекса Иркутской области, утверждённым постановлением Правительства Иркутской области от 31 марта 2016 года № 178-пп,

П Р И К А З Ы В А Ю :

1. Внести изменения в лесохозяйственные регламенты по Аларскому, Ангарскому, Баяндаевскому, Бирюсинскому, Жигаловскому, Заларинскому, Иркутскому, Качугскому, Кировскому, Куйтунскому, Мамскому, Нукутскому, Осинскому, Северному, Тайшетскому, Тулунскому, Усть-Удинскому лесничествам Иркутской области, утвержденные приказом агентства лесного хозяйства Иркутской области от 01 февраля 2016 года № 4-агпр «Об утверждении лесохозяйственных регламентов по лесничествам», изложив их в редакции, согласно приложениям № 1-17 к настоящему приказу.

2. Утвердить прилагаемые лесохозяйственные регламенты по Бодайбинскому, Балаганскому, Братскому, Голоустненскому, Зиминскому, Илимскому, Казачинско-Ленскому, Катангскому, Киренскому, Нижнеилимскому, Нижнеудинскому, Ольхонскому, Падунскому, Слюдянскому, Усольскому, Усть-Кутскому, Усть-Ордынскому, Черемховскому, Чунскому, Шелеховскому лесничествам Иркутской области в редакции, согласно приложениям № 18-37.

3. Настоящий приказ вступает в силу через десять календарных дней после официального опубликования.

Министр лесного комплекса Иркутской области
С.В. Шеверда

Утвержден
приказом министерства лесного комплекса
Иркутской области от 06.12.2017 № 107-мпр

ФЕДЕРАЛЬНОЕ АГЕНТСТВО ЛЕСНОГО ХОЗЯЙСТВА
ФЕДЕРАЛЬНОЕ ГОСУДАРСТВЕННОЕ БЮДЖЕТНОЕ УЧРЕЖДЕНИЕ «РОСЛЕСИНФОРГ»
ФИЛИАЛ ФГБУ «РОСЛЕСИНФОРГ» «ПРИБАЙКАЛЛЕСПРОЕКТ»

Лесохозяйственный регламент АЛАРСКОГО ЛЕСНИЧЕСТВА ИРКУТСКОЙ ОБЛАСТИ

Заказчик Министерство лесного комплекса Иркутской области Министр С.В. Шеверда	Исполнитель Филиал ФГБУ«Рослесинфорг» «Прибайкаллеспроект» И.о. директора С.И. Гуренко
6 декабря 2017 г.	29 ноября 2017г.

г. Иркутск 2017 г.

О Г Л А В Л Е Н И Е

Введение
Глава 1. Общие сведения
1.1. Краткая характеристика лесничества
1.1.1. Наименование и местоположение лесничества
1.1.2. Общая площадь лесничества и участковых лесничеств
1.1.3. Распределение территории лесничества по муниципальным образованиям (структура лесничества).
1.1.4. Распределение лесов лесничества по лесорастительным зонам и лесным районам; зонам лесозащитного и лесосеменного районирования
1.1.5. Распределение лесов по целевому назначению и категориям защитных лесов
1.1.6. Характеристика лесных и нелесных земель из состава земель лесного фонда на территории лесничества
1.1.7. Характеристика особо охраняемых природных территорий и объектов, планов по их организации, развитию экологических сетей, сохранению биоразнообразия
1.1.8. Характеристика проектируемых лесов
национального наследия
1.1.9. Перечень видов биологического разнообразия и размеров буферных зон, подлежащих сохранению при осуществлении лесосечных работ.
1.1.10. Характеристика существующих объектов лесной, лесоперерабатывающей инфраструктуры, объектов, не связанных с созданием лесной инфраструктуры, мероприятий по строительству, реконструкции и эксплуатации указанных объектов, предусмотренных документами территориального планирования
1.1.10.1. Объекты лесной инфраструктуры для защитных лесов, эксплуатационных лесов, резервных лесов
1.1.10.2. Объекты лесоперерабатывающей инфраструктуры для защитных лесов, эксплуатационных лесов, резервных лесов
1.1.10.3. Объекты, не связанные с созданием лесной инфраструктуры для защитных лесов, эксплуатационных лесов, резервных лесов
1.1.10.4. Сведения о лесных участках, закрепленных за арендаторами с целью заготовки древесины
1.2. Виды разрешенного использования лесов
Глава 2. Использование лесов
2.1. Нормативы и параметры разрешенного использования лесов при заготовке древесины
2.1.1. Расчетная лесосека для заготовки древесины при осуществлении рубок спелых и перестойных лесных насаждений
2.1.2. Расчетная лесосека (ежегодный допустимый объем изъятия)для осуществления рубок средневозрастных, приспевающих, спелых, перестойных лесных насаждений при уходе за лесами
2.1.3. Расчетная лесосека (ежегодный допустимый объём изъятия древесины) при всех видах рубок
2.1.4. Возрасты рубок
2.1.5. Нормативы и параметры рубок лесных насаждений
2.1.5.1. Процент (интенсивность) выборки древесины с учетом полноты древостоя, состава; размеры лесосек, сроки примыкания лесосек; количество зарубов; сроки повторяемости рубок
2.1.5.2 Методы лесовосстановления
2.1.5.3. Сроки использования лесов для заготовки древесины и другие сведения
2.2. Нормативы, параметры и сроки разрешенного использования лесов для заготовки живицы
2.3. Нормативы и параметры разрешенного использования лесов для заготовки и сбора недревесных лесных ресурсов
2.3.1. Нормативы (ежегодные допустимые объемы) и параметры использования лесов для заготовки не древесных лесных ресурсов по их видам
2.3.2. Сроки использования лесов для заготовки и сбора недревесных лесных ресурсов
2.4. Нормативы и параметры разрешенного использования лесов для заготовки пищевых лесных ресурсов и сбора лекарственных растений
2.4.1. Нормативы (ежегодные допустимые объемы) и параметры использования лесов для заготовки пищевых лесных ресурсов и сбора лекарственных растений по их видам
2.4.2. Нормативы количества высверливаемых каналов при заготовке древесных соков (березового сока). Параметры куста (высота, возраст) при заготовке папоротника-орляка
2.4.3. Сроки заготовки и сбора
2.4.4. Сроки использования лесов для заготовки пищевых лесных ресурсов и сбора лекарственных растений
2.5. Нормативы и параметры разрешенного использования лесов для осуществления видов деятельности в сфере охотничьего хозяйства
2.5.1. Перечень и нормы проведения биотехнических мероприятий
2.5.2. Перечень разрешенных для размещения объектов охотничьей инфраструктуры
2.6. Нормативы, параметры и сроки использования лесов для ведения сельского
хозяйства
2.6.1. Сведения о площадях лесных участков, на которых возможно сенокошение, выпас сельскохозяйственных животных, пчеловодство, северное оленеводство, мараловодство, выращивание сельскохозяйственных культур и иной сельскохозяйственной деятельности, рыбоводство, а также соответствующие нормативы (допустимые объемы)
2.6.2. Параметры использования лесов для ведения сельского хозяйства
2.6.3. Сроки использования лесов для ведения сельского хозяйства
2.7. Нормативы, параметры и сроки использования лесов для осуществления научно-исследовательской и образовательной деятельности
2.8. Нормативы, параметры и сроки использования лесов для осуществления рекреационной деятельности
2.8.1. Нормативы использования лесов для осуществления рекреационной деятельности (допустимая рекреационная нагрузка по типам ландшафта)
2.8.2. Перечень кварталов и (или) частей кварталов зоны рекреационной деятельности, в том числе перечень кварталов и (или) их частей в которых допускается возведение физкультурно-оздоровительных, спортивных и спортивно-технических сооружений
2.8.3.Функциональное зонирование территории зоны рекреационной деятельности
2.8.4. Перечень временных построек на лесных участках и нормативы их благоустройства
2.8.5 Параметры и сроки использования лесов для осуществления рекреационной деятельности
2.9. Нормативы, параметры и сроки использования лесов для создания лесных плантаций и их эксплуатации
2.10. Нормативы, параметры и сроки использования лесов для выращивания лесных плодовых, ягодных, декоративных растений и лекарственных растений
2.11. Нормативы, параметры и сроки использования лесов для выращивания посадочного материала лесных растений (саженцев, сеянцев)
2.12. Нормативы, параметры и сроки использования лесов для выполнения работ по геологическому изучению недр, для разработки месторождений полезных ископаемых
2.13. Нормативы, параметры и сроки использования лесов для строительства и эксплуатация водохранилищ и иных искусственных водных объектов, а также гидротехнических сооружений и специализированных портов
2.14. Нормативы, параметры и сроки использования лесов для строительства, реконструкции, эксплуатации линейных объектов
2.15. Нормативы, параметры и сроки использования лесов для переработки древесины и иных лесных ресурсов
2.16. Нормативы, параметры и сроки использования лесов для осуществления религиозной деятельности
2.17. Требования к охране, защите и воспроизводству лесов
2.17.1. Требования к мерам пожарной безопасности в лесах, охране лесов от загрязнения радиоактивными веществами и иного негативного воздействия
2.17.2. Требования к защите лесов (нормативы и параметры санитарно-оздоровительных мероприятий, профилактических мероприятий по защите лесов, мероприятий по ликвидации очагов вредных организмов, а также других определенных уполномоченным федеральным органом исполнительной власти мероприятий)
2.17.3. Требования к воспроизводству лесов (нормативы, параметры, сроки проведения мероприятий по лесовосстановлению, лесоразведению, уходу за лесами)
2.18. Особенности требований к использованию лесов по лесорастительным зонам и лесным районам, включающих схему лесорастительного районирования лесничества, особенности требований (по нормативам, параметрам и срокам использования) к различным видам использования лесов в соответствии с лесорастительными зонами и лесными районами
Глава 3. Ограничения использования лесов
3.1. Ограничения по видам целевого назначения лесов
3.2. Ограничения по видам особо защитных участков лесов
3.3. Ограничения по видам использования лесов

Приложения
Приложение № 1 Государственный контракт № 39-2017 от 06 июля 2017 года на выполнение работ по внесению изменений в лесохозяйственные регламенты лесничеств Иркутской области, выполнение работ по внесению изменений в Лесной план Иркутской области
Приложение № 2. Протокол технического совещания по внесению изменений в лесохозяйственные регламенты лесничеств Иркутской области от 07.07.2017 г
Приложение № 3. Приложение. Положение о памятнике природы регионального значения «Баторова роща» от 28.07.2014 г. № 367-пп «Об объявлении природного объекта «Баторова Роща», расположенного на территории муниципального образования «Аларский район» Иркутской области, памятником природы регионального значения»
Приложение № 4. Нормативно-технологические карты на выполнение лесохозяйственных, лесовосстановительных и противопожарных работ

Введение

Настоящий лесохозяйственный регламент – основа для осуществления использования, охраны, защиты и воспроизводства лесов, расположенных в границах Аларского лесничества.

Лесохозяйственный регламент Аларского лесничества разработан в соответствии с частью 7 статьи 87 Лесного кодекса Российской Федерации от 04.12.2006 г. № 200-ФЗ.

Лесохозяйственный регламент содержит свод нормативов и параметров комплексного освоения лесов применительно к территории, лесорастительным условиям лесничества и определяет правовой режим лесных участков.

Лесохозяйственный регламент обязателен для исполнения гражданами и юридическими лицами, осуществляющими использование, охрану, защиту, воспроизводство лесов в границах лесничества (статья 87 п.6 ЛК РФ).

В лесохозяйственном регламенте в отношении лесов, расположенных в границах лесничества, в соответствии с частью 5 статьи 87 ЛК РФ устанавливаются:

- виды разрешенного использования лесов, определяемые в соответствии со статьей 25 ЛК РФ;
- возрасты рубок, расчетная лесосека, сроки использования лесов и другие параметры их разрешенного использования;
- ограничение использования лесов в соответствии со статьей 27 ЛК РФ;
- требования к охране, защите, воспроизводству лесов.

Ежегодные возможные объёмы использования лесов по видам использования определены на срок действия лесохозяйственного регламента и должны обеспечить:

- сохранение и усиление средообразующих, водоохранных, защитных, санитарно-гигиенических и других полезных свойств леса в интересах здоровья человека;
- многоцелевое, рациональное, непрерывное, неистощительное использование лесов для удовлетворения потребностей общества в лесах и лесных ресурсах;
- воспроизводство, улучшение породного состава и качества лесов, повышение их продуктивности, охрану и защиту;
- рациональное использование земель лесного фонда;
- повышение эффективности ведения лесного хозяйства на основе единой технической политики, использование достижений науки, техники и передового опыта;
- сохранение биологического разнообразия, объектов историко-культурного и природного наследия.

Основанием для внесения изменений в лесохозяйственный регламент является Государственный контракт № 39/2017 от 06 июля 2017 г. на выполнение услуг по внесению изменений в лесохозяйственные регламенты лесничеств Иркутской области и в лесной план Иркутской области. (Приложение 1).

Изменения внесены в соответствии с Составом лесохозяйственных регламентов, порядком их разработки, срокам действия и порядком внесения в них изменений утвержденным приказом Минприроды России от 27.02.2017 № 72.

Для выполнения работ по внесению изменений в лесохозяйственный регламент Аларского лесничества использованы: действующий лесохозяйственный регламент с изменениями и дополнениями, материалы лесоустройства, данные государственного лесного реестра Аларского лесничества по состоянию на 01.01.2017 г., информация Министерства лесного комплекса Иркутской области о планируемых объёмах мероприятий на 2018 год.

Лесохозяйственный регламент Аларского лесничества разработан в 2008 году на период 2009-2018 годы и утверждён приказом агентства лесного хозяйства от 31.12.2008 г. № 1523-апр. «Об утверждении лесохозяйственных регламентов по лесничествам». В дальнейшем в лесохозяйственные регламенты вносились дополнения и изменения, которые утверждены следующими приказами и распоряжениями областного органа управления лесного хозяйства:

- распоряжение агентства лесного хозяйства от 11.01.2011 № 16-ра;
-распоряжение агентства лесного хозяйства от 05.12.2012 №678-ра;
- приказ Министерства лесного комплекса от 01.02.2016 г № 4;
- приказ Министерства лесного комплекса от 11.10.2016 г. № 36-мпр «О внесении изменений в лесохозяйственные регламенты лесничеств Иркутской области».

Лесоустроительные работы на территории Аларского лесничества выполнены: в 1992 г. – 33,6 тыс. га, в 2008 г. – 42,8 тыс. га.

Срок действия настоящего регламента до 31 декабря 2018 года.

Изменения в лесохозяйственный регламент внесены Прибайкальским филиалом федерального государственного бюджетного учреждения «Рослесинфорг» (филиал ФГБУ «Рослесинфорг» «Прибайкаллеспроект»). Юридический адрес ФГБУ «Рослесинфорг»: 109316, г. Москва, Волгоградский проспект дом 45, стр. 1.

Почтовый адрес филиала: 664040, г. Иркутск, ул. Розы Люксембург, д. № 150, а/я 203. Телефоны: (8-3952) 44-22-34, факс: (8-3952) 44-22-31.

Электронный адрес: e-mail: prbk.lp@roslesinforg.ru.

Юридической и технологической основой выполнения работ по внесению изменений в лесохозяйственный регламент Аларского лесничества явились следующие законодательные и нормативно-правовые документы:

1. Федеральные законы:

- Лесной кодекс Российской Федерации от 04.12.2006 г. № 200-ФЗ (в ред. от 01.07.2017 г. № 143-ФЗ);
- «О введении в действие Лесного кодекса Российской Федерации» от 04.12.2006 г. № 201-ФЗ (в ред. от 29.07.2017 г. № 280-ФЗ);
- Земельный кодекс Российской Федерации от 25.10.2001 г. № 136-ФЗ (в ред. от 29.07.2017 г. № 280-ФЗ);
- Градостроительный кодекс Российской Федерации от 29.12.2004 г. № 190-ФЗ (в ред. от 29.07.2017 г. № 280-ФЗ);
- Водный кодекс Российской Федерации от 03.06.2006 г. № 74-ФЗ (в ред. от 31.10.2016 г. № 384-ФЗ);
- от 21.12.1994 г. № 68-ФЗ «О защите населения и территорий от чрезвычайных ситуаций природного и техногенного характера» (в ред. от 23.06.2016 г. № 218-ФЗ);
- от 21.12.1994 г. № 69-ФЗ «О пожарной безопасности» (в ред. от 01.07.2017 г. № 141-ФЗ);
- от 14.03.1995 г. № 33-ФЗ «Об особо охраняемых природных территориях» (в ред. от 28.12.2016 г. № 486-ФЗ);
- от 24.04.1995 г. № 52-ФЗ «О животном мире» (в ред. 03.07.2016 г. № 227-ФЗ);
- от 19.07.1997 г. № 109-ФЗ «О безопасном обращении с пестицидами и агрохимикатами» (в ред. от 17.04.2017 г. № 70-ФЗ);
- от 21.07.1997 г. № 117-ФЗ «О безопасности гидротехнических сооружений» (в ред. от 03.07.2016 г. № 255-ФЗ);
- от 17.12.1997 г. № 149-ФЗ «О семеноводстве» (в ред. от 03.07.2016 г. № 358-ФЗ);
- от 08.01.1998 г. № 3-ФЗ «О наркотических средствах и психотропных веществах» (в ред. от 03.07.2016 г. № 305-ФЗ);
- от 24.06.1998 г. № 89-ФЗ «Об отходах производства и потребления» (в ред. от 28.12.2016 г. № 486-ФЗ);
- от 30.03.1999 г. № 52-ФЗ «О санитарно-эпидемиологическом благополучии населения» (в ред. от 01.07.2017 г. № 141-ФЗ);
- от 31.03.1999 г. № 69-ФЗ «О газоснабжении в Российской Федерации» (в ред. от 05.12.2016 г. № 412-ФЗ);
- от 10.01.2002 г. № 7-ФЗ «Об охране окружающей среды» (в ред. от 29.07.2017 г. № 280-ФЗ);
- от 26.03.2003 г. № 35-ФЗ «Об электроэнергетике» (в ред. от 30.06.2017 г. № 129-ФЗ);
- от 07.07.2003 г. № 126-ФЗ «О связи» (в ред. от 07.06.2017 г. № 110-ФЗ);
- от 06.10.2003 г. № 131-ФЗ «Об общих принципах организации местного самоуправления в Российской Федерации» (в ред. от 07.06.2017 г. № 107-ФЗ);
- от 29.12.2006 г. № 264-ФЗ «О развитии сельского хозяйства» (в ред. от 01.07.2017 г. № 144-ФЗ);
- от 24.07.2007 г. № 221-ФЗ «О государственном кадастре недвижимости» (в ред. от 03.07.2016 г. № 361-ФЗ);
- от 22.07.2008 г. № 123-ФЗ «Технический регламент о требованиях пожарной безопасности» (в ред. от 03.07.2016 г. № 301-ФЗ);
- от 24.07.2009 г. № 209-ФЗ «Об охоте и о сохранении охотничьих ресурсов и о внесении изменений в отдельные законодательные акты Российской Федерации» (в ред. от 23.06.2016 г. № 206-ФЗ, с изм., внесенными Постановлением Конституционного Суда РФ от 25.06.2015 г. № 17-П);
- от 23.06.2014 г. № 171-ФЗ «О внесении изменений в Земельный кодекс Российской Федерации и отдельные законодательные акты Российской Федерации» (в ред. от 03.07.2016 г. № 373-ФЗ);
- от 21.07.2014 г. № 206-ФЗ «О карантине растений» (в ред. от 13.07.2015 г. № 233-ФЗ);
- от 02.06.2016 г. № 172-ФЗ «О внесении изменений в отдельные законодательные акты Российской Федерации» (в ред. от 29.07.2017 г. № 280-ФЗ);
- от 29.07.2017 г. № 280-ФЗ «О внесении изменений в отдельные законодательные акты Российской Федерации в целях устранения противоречий в сведениях государственных реестров и установления принадлежности земельного участка к определенной категории земель».

2. Постановления Правительства Российской Федерации:

- от 09.06.1995 г. № 578 «Об утверждении Правил охраны линий и сооружений связи Российской Федерации»;
- от 13.08.1996 г. № 997 «Об утверждении Требований по предотвращению гибели объектов животного мира при осуществлении производственных процессов, а также при эксплуатации транспортных магистралей, трубопроводов, линий связи и электропередачи» (в ред. от 13.03.2008 г. № 169);
- от 20.11.2000 г. № 878 «Об утверждении Правил охраны газораспределительных сетей» (в ред. от 17.05.2016 г. № 444);
- от 11.08.2003 г. № 486 «Об утверждении Правил определения размеров земельных участков для размещения воздушных линий электропередачи и опор линий связи, обслуживающих электрические сети»;
- от 28.01.2006 г. № 48 «О составе и порядке подготовки документации о переводе земель лесного фонда в земли иных (других) категорий» (в ред. от 29.12.2008 г. № 1068);
- от 29.12.2006 г. № 837 «Об утверждении Правил расходования и учета средств, предоставляемых в виде субвенций из федерального бюджета бюджетам субъектов Российской Федерации на осуществление отдельных полномочий Российской Федерации в области лесных отношений» (в ред. от 13.01.2017 г. № 6);
- от 29.12.2006 г. № 838 «Об утверждении Методики распределения между субъектами Российской Федерации субвенций из федерального бюджета для осуществления отдельных полномочий Российской Федерации в области лесных отношений, реализация которых передана органам государственной власти субъектов Российской Федерации» (в ред. от 13.01.2017 г. № 6);
- от 30.12.2006 г. № 844 «О порядке подготовки и принятия решения о предоставлении водного объекта в пользование» (в ред. от 28.09.2015 г. № 1024);
- от 03.03.2007 г. № 138 «О размере платы за предоставление выписок из государственного лесного реестра и порядке ее взимания» (в ред. от 19.12.2014 г. № 1424);
- от 08.05.2007 г. № 273 «Об исчислении размера вреда, причиненного лесам вследствие нарушения лесного законодательства» (в ред. от 11.10.2014 г. № 1038, с изм., внесенными Постановлением Конституционного Суда РФ от 02.06.2015 г. № 12-П);
- от 22.05.2007 г. № 310 «О ставках платы за единицу объема лесных ресурсов и ставках платы за единицу площади лесного участка, находящегося в федеральной собственности» (в ред. от 19.08.2017 г. № 989);
- от 22.06.2007 г. № 394 «Об утверждении Положения об осуществлении государственного лесного контроля и надзора» (в ред. от 28.01.2015 г. № 66);
- от 22.06.2007 г. № 395 «Об установлении максимального объема древесины, подлежащей заготовке лицом, группой лиц»;
- от 30.06.2007 г. № 417 «Об утверждении Правил пожарной безопасности в лесах» (в ред. от 18.08.2016 г. № 807);
- от 30.06.2007 г. № 419 «О приоритетных инвестиционных проектах в области освоения лесов» (в ред. от 09.06.2014 г. № 537);
- от 03.04.2008 г. № 234 «Об обеспечении жилищного и иного строительства на земельных участках, находящихся в федеральной собственности» (в ред. от 07.11.2015 г. № 1207, с изм. от 07.12.2016 г. № 1309);
- от 22.07.2008 г. № 561 «О некоторых вопросах, связанных с резервированием земель для государственных или муниципальных нужд» (в ред. от 04.10.2012 г. № 1008);
- от 06.10.2008 г. № 743 «Об утверждении Правил установления рыбоохранных зон» (в ред. от 20.01.2016 г. № 11);
- от 07.11.2008 г. № 822 «Об утверждении Правил представления проектной документации объектов, строительство, реконструкцию, капитальный ремонт которых предполагается осуществлять на землях особо охраняемых природных территорий, для проведения государственной экспертизы и государственной экологической экспертизы» (в ред. от 26.03.2014 г. № 230);
- от 10.01.2009 г. № 17 «Об утверждении Правил установления на местности границ водоохранных зон и границ прибрежных защитных полос водных объектов» (в ред. от 29.04.2016 г. № 377);
- от 24.02.2009 г. № 160 «Об утверждении Правил установления охранных зон объектов электросетевого хозяйства и особых условий использования земельных участков, расположенных в границах таких зон» (в ред. от 17.05.2016 г. № 444);
- от 24.02.2009 г. № 161 «Об утверждении Положения о предоставлении в аренду без проведения аукциона лесного участка, в том числе расположенного в резервных лесах, для выполнения изыскательских работ» (в ред. от 12.10.2015 г. № 1091);
- от 23.07.2009 г. № 604 «О реализации древесины, которая получена при использовании лесов, расположенных на землях лесного фонда, в соответствии со статьями 43–46 Лесного кодекса Российской Федерации» (в ред. от 22.10.2014 г. № 1090);
- от 02.09.2009 г. № 717 «О нормах отвода земель для размещения автомобильных дорог и (или) объектов дорожного сервиса» (в ред. от 11.03.2011 г. № 153);
- от 14.12.2009 г. № 1007 «Об утверждении Положения об определении функциональных зон в лесопарковых зонах, площади и границ лесопарковых зон, зелёных зон» (в ред. от 01.11.2012 г. № 1128);
- от 03.02.2010 г. № 47 «Об утверждении Правил хранения, ношения и применения специальных средств должностными лицами, осуществляющими государственный лесной контроль и надзор»;
- от 23.09.2010 г. № 736 «О Федеральном агентстве лесного хозяйства» (в ред. от 07.10.2017 г. N 1223);
- от 17.11.2010 г. № 928 «О перечне автомобильных дорог общего пользования федерального значения» (в ред. от 19.12.2015 г. № 1392, с изм. от 16.08.2016 г. № 799);
- от 04.02.2011 г. № 50 «Об отдельных полномочиях Федерального агентства лесного хозяйства в области лесных отношений и об изменении и признании утратившими силу некоторых актов Правительства Российской Федерации» (в ред. от 05.06.2013 г. № 476);
- от 16.04.2011 г. № 281 «О мерах противопожарного обустройства лесов»;
- от 05.05.2011 г. № 344 «Об утверждении Правил привлечения сил и средств подразделений пожарной охраны для ликвидации чрезвычайной ситуации в лесах, возникшей вследствие лесных пожаров» (в ред. от 29.06.2016 г. № 601);
- от 17.05.2011 г. № 376 «О чрезвычайных ситуациях в лесах, возникших вследствие лесных пожаров» (в ред. от 11.06.2016 г. № 528);
- от 17.05.2011 г. № 377 «Об утверждении Правил разработки и утверждения плана тушения лесных пожаров и его формы» (в ред. от 09.04.2016 г. № 281);
- от 18.05.2011 г. № 378 «Об утверждении Правил разработки сводного плана тушения лесных пожаров на территории субъекта Российской Федерации» (в ред. от 08.02.2017 г. № 156);
- от 29.06.2011 г. № 524 «Об утверждении Правил отмены правовых актов органов исполнительной власти субъектов Российской Федерации, осуществляющих переданные полномочия Российской Федерации в области лесных отношений» (в ред. от 11.11.2015 г. № 1219);
- от 18.08.2011 г. № 687 «Об утверждении Правил осуществления контроля за достоверностью сведений о пожарной опасности в лесах и лесных пожарах» (в ред. от 09.06.2014 г. № 536);
- от 31.01.2012 г. № 69 «О лицензировании деятельности по тушению пожаров в населенных пунктах, на производственных объектах и объектах инфраструктуры» (в ред. от 28.04.2015 г. № 403);
- от 06.03.2012 г. № 194 «Об утверждении критериев оценки эффективности деятельности органов государственной власти субъектов Российской Федерации по осуществлению переданных полномочий Российской Федерации в области лесных отношений» (в ред. от 23.01.2014 г. № 49);
- от 25.04.2012 г. № 390 «О противопожарном режиме» (в ред. от 21.03.2017 г. № 316, с изм., внесенными Решением Верховного Суда РФ);
- от 23.04.2013 г. № 366 «Об утверждении Перечня должностных лиц, которые осуществляют федеральный государственный лесной надзор (лесная охрана) и которым разрешено хранение, ношение и применение специальных средств, служебного оружия, а также разрешенного в качестве служебного оружия гражданского оружия самообороны и охотничьего огнестрельного оружия, и об установлении предельной численности указанных лиц»;
- от 05.06.2013 г. № 476 «О вопросах государственного контроля (надзора) и признании утратившими силу некоторых актов Правительства Российской Федерации» (в ред. от 14.06.2017 г. № 707);
- от 13.06.2013 г. № 495 «Об обеспечении служебным оружием, разрешённым в качестве служебного оружия гражданским оружием самообороны и охотничьим огнестрельным оружием должностных лиц, осуществляющих федеральный государственный лесной надзор (лесную охрану)»;
- от 31.10.2013 г. № 978 «Об утверждении Перечня особо ценных диких животных и водных биологических ресурсов, принадлежащих к видам, занесенным в Красную книгу Российской Федерации и (или) охраняемым международными договорами Российской Федерации, для целей статей 226.1 и 258.1 Уголовного кодекса Российской Федерации»;
- от 15.04.2014 г. № 318 «Об утверждении государственной программы Российской Федерации «Развитие лесного хозяйства» на 2013-2020 годы» (в ред. от 31.03.2017 г. № 399);
- от 21.06.2014 г. № 571 «О сопроводительном документе на транспортировку древесины»;
- от 03.11.2014 г. № 1148 «О направлении запросов о предоставлении информации, содержащейся в единой государственной автоматизированной информационной системе учета древесины и сделок с ней»;
- от 27.11.2014 г. № 1261 «Об утверждении Положения о продаже лесных насаждений для заготовки древесины при осуществлении закупок работ по охране, защите и воспроизводству лесов»;
- от 03.12.2014 г. № 1300 «Об утверждении перечня видов объектов, размещение которых может осуществляться на землях или земельных участках, находящихся в государственной или муниципальной собственности, без предоставления земельных участков и установления сервитутов» (в ред. от 30.04.2016 г. № 385);
- от 03.12.2014 г. № 1301 «Об утверждении Правил представления информации в единую государственную автоматизированную информационную систему учета древесины и сделок с ней»;
- от 16.12.2014 г. № 1370 «Об утверждении Положения о взаимодействии единой государственной автоматизированной информационной системы учета древесины и сделок с ней и иных государственных информационных систем»;
- от 26.12.2014 г. № 1525 «Об утверждении Правил учета древесины»;
- от 06.01.2015 г. № 11 «Об утверждении Правил представления декларации о сделках с древесиной»;
- от 28.01.2015 г. № 55 «О порядке эксплуатации единой государственной автоматизированной информационной системы учета древесины и сделок с ней»;
- от 19.02.2015 г. № 138 «Об утверждении Правил создания охранных зон отдельных категорий особо охраняемых природных территорий, установления их границ, определения режима охраны и использования земельных участков и водных объектов в границах таких зон»;
- от 21.09.2015 г. № 1003 «О типовом договоре аренды лесного участка»;
- от 31.10.2015 г. № 1178 «О типовом договоре купли-продажи лесных насаждений»;
- от 01.02.2016 г. № 53 «Об утверждении методики определения размера арендной платы по договору аренды лесного участка, заключаемому в соответствии с пунктом 2 части 4 статьи 74 Лесного кодекса Российской Федерации»;
- от 29.09.2016 г. № 980 «Вопросы создания особых экономических зон туристско-рекреационного типа на территории Иркутской области и Кабардино-Балкарской Республики»;
- от 12.11.2016 г. № 1158 «Об утверждении Положения об осуществлении контроля за достоверностью сведений о санитарном и лесопатологическом состоянии лесов и обоснованностью мероприятий, предусмотренных актами лесопатологических обследований, утвержденными уполномоченными органами государственной власти субъектов Российской Федерации, осуществляющими переданные им полномочия Российской Федерации в области лесных отношений»;
- от 14.12.2016 г. № 1350 «О коэффициентах к ставкам платы за единицу объема лесных ресурсов и ставкам платы за единицу площади лесного участка, находящегося в федеральной собственности»;
- от 20.05.2017 г. № 607 «О Правилах санитарной безопасности в лесах» »;
- от 11.07.2017 г. № 1469-р «Перечень объектов, относящихся к охотничьей инфраструктуре».

3. Распоряжения Правительства Российской Федерации:

- от 22.12.2011 г. № 2322-р «Об утверждении Концепции развития системы особо охраняемых природных территорий федерального значения на период до 2020 года»;
- от 17.07.2012 г. № 1283-р «Перечень объектов лесной инфраструктуры для защитных лесов, эксплуатационных лесов и резервных лесов» (в ред. от 21.12.2016 г. № 2752-р);
- от 27.05.2013 г. № 849-р «Перечень объектов, не связанных с созданием лесной инфраструктуры, для защитных лесов, эксплуатационных лесов, резервных лесов» (в ред. от 07.10.2017 г. № 2191-р);
- от 26.09.2013 г. № 1724-р «Основы государственной политики в области использования, охраны, защиты и воспроизводства лесов в Российской Федерации на период до 2030 года»;
- от 31.10.2013 г. № 2019-р «О перечне товаров, работ, услуг, в случае осуществления закупок которых заказчик обязан проводить аукцион в электронной форме (электронный аукцион)» (в ред. от 10.08.2016 г. № 1682-р);
- от 17.02.2014 г. № 212-р «Стратегия сохранения редких и находящихся под угрозой исчезновения видов животных, растений и грибов в Российской Федерации на период до 2030 года»;
- от 13.06.2014 г. № 1047-р «Об утверждении перечней видов древесины, на которые распространяются требования главы 2.2 Лесного кодекса Российской Федерации» (в ред. от 12.05.2017 г. № 911-р);
- от 11.08.2014 г. № 1512-р «Об утверждении плана реализации в 2014 году и в плановый период 2015 и 2016 годов государственной программы Российской Федерации «Развитие лесного хозяйства» на 2013–2020 годы» (в ред. от 25.11.2016 г. № 2504-р);
- от 19.11.2014 г. № 2320-р «Об утверждении перечня размещаемой в информационно-телекоммуникационных сетях общего пользования открытой информации, содержащейся в единой государственной автоматизированной информационной системе учета древесины и сделок с ней».

4. Приказы Минприроды России:

• от 06.04.2004 г. № 323 «Об утверждении Стратегии сохранения редких и находящихся под угрозой исчезновения видов животных, растений и грибов»;

• от 24.11.2004 г. № 701 «Об утверждении Порядка подготовки и утверждения акта натурного технического обследования участка лесного фонда» (Зарегистрировано в Минюсте РФ 17.12.2004 г. № 6207);

• от 17.04.2007 г. № 101 «Об утверждении Особенностей охраны лесов, разработки и осуществления профилактических и реабилитационных мероприятий в зонах радиоактивного загрязнения лесов» (Зарегистрировано в Минюсте РФ 14.05.2007 г. № 9445);

• от 16.07.2007 г. № 181 «Об утверждении Особенностей использования, охраны, защиты, воспроизводства лесов, расположенных на особо охраняемых природных территориях» (в ред. от 12.03.2008 г. № 54) (Зарегистрировано в Минюсте РФ 03.09.2007 г. № 10084);

• от 16.07.2007 г. № 185 «Об утверждении Правил ухода за лесами» (Зарегистрировано в Минюсте РФ 29.08.2007 г. № 10069);

• от 31.10.2007 г. № 282 «Об утверждении Административного регламента исполнения государственной функции по ведению государственного лесного реестра и предоставления государственной услуги по предоставлению выписки из государственного лесного реестра» (Зарегистрировано в Минюсте РФ 06.12.2007 г. № 10634);

• от 18.03.2008 г. № 61 «Об утверждении примерного перечня мероприятий по осуществлению отдельных полномочий Российской Федерации в области водных отношений, переданных органам государственной власти субъектов Российской Федерации» (в ред. от 25.04.2017 г. № 198) (Зарегистрировано в Минюсте РФ 09.04.2008 г. № 11499);

• от 30.04.2010 г. № 138 «Об утверждении нормативов допустимого изъятия охотничьих ресурсов и нормативов численности охотничьих ресурсов в охотничьих угодьях» (в ред. от 11.01.2017 г. № 4) (Зарегистрировано в Минюсте РФ 18.06.2010 г. № 17603);

• от 12.11.2010 г. № 503 «Об утверждении Порядка установления на местности границ зон охраны охотничьих ресурсов» (Зарегистрировано в Минюсте РФ 14.12.2010 г. № 19173);

• от 16.11.2010 г. № 512 «Об утверждении Правил охоты» (в ред. от 06.08.2015 г. № 348) (Зарегистрировано в Минюсте РФ 04.02.2011 г. № 19704);

• от 24.12.2010 г. № 560 «Об утверждении видов и состава биотехнических мероприятий, а также порядка их проведения в целях сохранения охотничьих ресурсов» (Зарегистрировано в Минюсте РФ 28.01.2011 г. № 19613);

• от 08.12.2011 г. № 948 «Об утверждении Методики исчисления размера вреда, причиненного охотничьим ресурсам» (в ред. от 22.07.2013 г. № 252) (Зарегистрировано в Минюсте РФ 26.01.2012 г. № 23030);

• от 11.01.2012 г. № 1 «Об утверждении Методических указаний по осуществлению органами исполнительной власти субъектов Российской Федерации переданного полномочия Российской Федерации по осуществлению государственного мониторинга охотничьих ресурсов и среды их обитания методом зимнего маршрутного учета» (Зарегистрировано в Минюсте РФ 31.05.2012 г. № 24403);

• от 30.10.2013 г. № 464 «Об утверждении Перечня видов информации, содержащейся в государственном лесном реестре, предоставляемой в обязательном порядке, и условий ее предоставления» (Зарегистрировано в Минюсте РФ 21.03.2014 г. № 31683);

• от 11.11.2013 г. № 496 «Об утверждении перечня, форм и порядка подготовки документов, на основании которых осуществляется внесение документированной информации в государственный лесной реестр и ее изменение» (Зарегистрировано в Минюсте РФ 31.12.2013 г. № 30979);

• от 16.12.2013 г. № 591 «Об утверждении Методических указаний по заполнению формы плана тушения лесных пожаров» (в ред. от 19.04.2016 г. № 250) (Зарегистрировано в Минюсте РФ 21.03.2014 г. № 31675);

• от 21.01.2014 г. № 21 «Об утверждении Нормативов патрулирования лесов должностными лицами, осуществляющими федеральный государственный лесной надзор (лесную охрану)» (в ред. от 12.04.2016 г. № 234) (Зарегистрировано в Минюсте РФ 11.03.2014 г. № 31553);

• от 28.03.2014 г. № 161 «Об утверждении видов средств предупреждения и тушения лесных пожаров, нормативов обеспеченности данными средствами лиц, использующих леса, норм наличия средств предупреждения и тушения лесных пожаров при использовании лесов» (в ред. от 15.07.2015 г. № 321) (Зарегистрировано в Минюсте РФ 05.08.2014 г. № 33456);

• от 23.06.2014 г. № 275 «Об утверждении Методики инструментального замера площади лесного пожара» (Зарегистрировано в Минюсте РФ 18.08.2014 г. № 33621);

• от 23.06.2014 г. № 276 «Об утверждении Порядка осуществления мониторинга пожарной опасности в лесах и лесных пожаров» (в ред. от 01.06.2016 г. № 325) (Зарегистрировано в Минюсте РФ 17.07.2014 г. № 33144);

• от 02.07.2014 г. № 298 «Об утверждении Порядка заготовки, обработки, хранения и использования семян лесных растений» (Зарегистрировано в Минюсте РФ 30.10.2014 г. № 34524);

• от 08.07.2014 г. № 313 «Об утверждении Правил тушения лесных пожаров» (в ред. от 16.02.2017 г. № 64) (Зарегистрировано в Минюсте РФ 08.08.2014 г. № 33484);

• от 18.08.2014 г. № 367 «Об утверждении Перечня лесорастительных зон Российской Федерации и Перечня лесных районов Российской Федерации» (в ред. от 21.03.2016 г. № 83) (Зарегистрировано в Минюсте РФ 29.09.2014 г. № 34186);

• от 29.08.2014 г. № 379 «Об утверждении порядка оформления и выдачи разрешений на добычу охотничьих ресурсов, порядка подачи заявок и заявлений, необходимых для выдачи таких разрешений, и утверждении форм бланков разрешений на добычу копытных животных, медведей, пушных животных, птиц» (в ред. от 29.11.2016 г. № 635) (Зарегистрировано в Минюсте РФ 13.11.2014 г. № 34694);

• от 13.10.2014 г. № 437 «Об утверждении Методики проведения проверки достоверности сведений о площади лесных пожаров с использованием данных дистанционного зондирования Земли высокого пространственного разрешения» (Зарегистрировано в Минюсте РФ 16.02.2015 г. № 36053);

• от 01.12.2014 г. № 528 «Об утверждении Правил использования лесов для переработки древесины и иных лесных ресурсов» (Зарегистрировано в Минюсте РФ 20.02.2015 г. № 36178);

• от 01.12.2014 г. № 529 «Об утверждении Порядка отнесения земель, предназначенных для лесовосстановления, к землям, занятым лесными насаждениями, и формы соответствующего акта» (Зарегистрировано в Минюсте РФ 27.01.2015 г. № 35746);

• от 16.01.2015 г. № 17 «Об утверждении формы лесной декларации, порядка ее заполнения и подачи, требований к формату лесной декларации в электронной форме» (Зарегистрировано в Минюсте РФ 26.02.2015 г. № 36237);

• от 19.02.2015 г. № 59 «Об утверждении Порядка осуществления государственного мониторинга воспроизводства лесов» (Зарегистрировано в Минюсте РФ 02.09.2015 г. № 38773);

• от 06.08.2015 г. № 347 «Об утверждении Методических указаний по заполнению форм сведений о пожарной опасности в лесах и лесных пожарах» (в ред. от 08.02.2016 г. № 31) (Зарегистрировано в Минюсте РФ 17.09.2015 г. № 38912);

• от 31.08.2015 г. № 373 «Об утверждении Порядка оформления и содержания плановых (рейдовых) заданий на проведение плановых (рейдовых) осмотров, обследований лесных участков, порядка оформления результатов таких осмотров, обследований» (Зарегистрировано в Минюсте РФ 12.10.2015 г. № 39300);

• от 17.09.2015 г. № 400 «Об утверждении Порядка использования районированных семян лесных растений основных лесных древесных пород» (в ред. от 13.04.2016 г. № 236) (Зарегистрировано в Минюсте РФ 17.11.2015 г. № 39738);

• от 20.10.2015 г. № 438 «Об утверждении Правил создания и выделения объектов лесного семеноводства (лесосеменных плантаций, постоянных лесосеменных участков и подобных объектов)» (Зарегистрировано в Минюсте РФ 12.02.2016 г. № 41078);

• от 28.10.2015 г. № 445 «Об утверждении Порядка подготовки и заключения договора аренды лесного участка, находящегося в государственной или муниципальной собственности» (в ред. от 12.05.2016 г. № 290) (Зарегистрировано в Минюсте РФ 22.12.2015 г. № 40188);

• от 28.10.2015 г. № 446 «Об утверждении Порядка подготовки и заключения договора купли-продажи лесных насаждений, расположенных на землях, находящихся в государственной или муниципальной собственности» (Зарегистрировано в Минюсте РФ 30.12.2015 г. № 40389);

• от 14.12.2015 г. № 534 «Об утверждении Порядка определения расходов на осуществление органом государственной власти субъекта Российской Федерации переданных отдельных полномочий Российской Федерации в области лесных отношений в расчете на 1 гектар эксплуатационных и защитных лесов на территории субъекта Российской Федерации» (Зарегистрировано в Минюсте РФ 25.05.2016 г. № 42273);

• от 28.12.2015 г. № 565 «Об утверждении форм, содержания и порядка представления отчетности об осуществлении органами государственной власти субъектов Российской Федерации переданных полномочий Российской Федерации в области лесных отношений» (в ред. от 03.04.2017 г. № 145) (Зарегистрировано в Минюсте РФ 25.03.2016 г. № 41569);

• от 12.04.2016 г. № 233 «Об утверждении Административного регламента исполнения государственной функции по осуществлению федерального государственного лесного надзора (лесной охраны)» (Зарегистрировано в Минюсте РФ 30.08.2016 г. № 43484);

• от 05.05.2016 г. № 277 «Об утверждении Методических указаний по измерению площади, пройденной огнем при лесном пожаре» (в ред. от 03.04.2017 г. № 144) (Зарегистрировано в Минюсте РФ 16.09.2016 г. № 43679);

• от 23.06.2016 г. № 361 «Об утверждении Правил ликвидации очагов вредных организмов» (Зарегистрировано в Минюсте РФ 06.12.2016 г. № 44578);

• от 27.06.2016 г. № 367 «Об утверждении Видов лесосечных работ, порядка и последовательности их проведения, Формы технологической карты лесосечных работ, Формы акта осмотра лесосеки и Порядка осмотра лесосеки» (Зарегистрировано в Минюсте РФ 29.12.2016 г. № 45040);

• от 29.06.2016 г. № 375 «Об утверждении Правил лесовосстановления» (Зарегистрировано в Минюсте РФ 15.11.2016 г. № 44342);

• от 06.09.2016 г. № 457 «Об утверждении Порядка ограничения пребывания граждан в лесах и въезда в них транспортных средств, проведения в лесах определенных видов работ в целях обеспечения пожарной безопасности в лесах и Порядка ограничения пребывания граждан в лесах и въезда в них транспортных средств, проведения в лесах определенных видов работ в целях обеспечения санитарной безопасности в лесах» (Зарегистрировано в Минюсте РФ 06.12.2016 г. № 44580);

• от 12.09.2016 г. № 470 «Об утверждении Правил осуществления мероприятий по предупреждению распространения вредных организмов» (Зарегистрировано в Минюсте РФ 13.01.2017 г. № 45199);

• от 13.09.2016 г. № 474 «Об утверждении Правил заготовки древесины и особенности заготовки древесины в лесничествах, лесопарках, указанных в статье 23 Лесного кодекса Российской Федерации» (в ред. от 11.01.2017 г. № 5) (Зарегистрировано в Минюсте РФ 29.12.2016 г. № 45041);

• от 16.09.2016 г. № 480 «Об утверждении порядка проведения лесопатологических обследований и формы акта лесопатологического обследования» (в ред. от 22.08.2017 г. № 459) (Зарегистрировано в Минюсте РФ 13.01.2017 г. № 45200);

• от 26.09.2016 г. № 496 «Об утверждении порядка государственной или муниципальной экспертизы проекта освоения лесов» (Зарегистрировано в Минюсте РФ 30.01.2017 г. № 45475);

• от 06.10.2016 г. № 514 «Об утверждении форм ведения государственного лесного реестра» (Зарегистрировано в Минюсте РФ 26.10.2016 г. № 44145);

• от 11.11.2016 г. № 588 «Об утверждении Порядка представления в Федеральное агентство лесного хозяйства органами государственной власти и органами местного самоуправления документированной информации, содержащейся в государственном лесном реестре» (Зарегистрировано в Минюсте РФ 02.12.2016 г. № 44535)

• от 14.11.2016 г. № 592 «Об утверждении Порядка проведения государственной инвентаризации лесов» (Зарегистрировано в Минюсте РФ 13.01.2017 г. № 45233);

• от 15.11.2016 г. № 597 «Об утверждении Порядка организации и выполнения авиационных работ по охране лесов от пожаров и Порядка организации и выполнения авиационных работ по защите лесов» (Зарегистрировано в Минюсте РФ 30.03.2017 г. № 46174);

• от 09.01.2017 г. № 1 «Об утверждении Порядка лесозащитного районирования» (Зарегистрировано в Минюсте РФ 30.01.2017 г. № 45471);

• от 03.02.2017 г. № 54 «Об утверждении Требований к составу и к содержанию проектной документации лесного участка, порядка ее подготовки» (Зарегистрировано в Минюсте РФ 22.06.2017 г. № 47111);

• от 27.02.2017 г. № 72 «Об утверждении состава лесохозяйственных регламентов, порядка их разработки, сроков их действия и порядка внесения в них изменений» (Зарегистрировано в Минюсте РФ 31.03.2017 г. № 46210);

• от 09.03.2017 г. № 78 «Об утверждении перечня информации, включаемой в отчет об охране лесов от пожаров, формы и порядка представления отчета об охране лесов от пожаров, а также требований к формату отчета об охране лесов от пожаров в электронной форме, перечня информации, включаемой в отчет о защите лесов, формы и порядка представления отчета о защите лесов, а также требований к формату отчета о защите лесов в электронной форме» (Зарегистрировано в Минюсте РФ 30.05.2017 г. № 46876);

• от 05.04.2017 г. № 156 «Об утверждении Порядка осуществления государственного лесопатологического мониторинга» (Зарегистрировано в Минюсте РФ 30.06.2017 г. № 47257);

• от 02.05.2017 г. № 214 «Об утверждении Особенностей использования, охраны, защиты, воспроизводства лесов, расположенных в лесопарковых зеленых поясах» (Зарегистрировано в Минюсте РФ 23.08.2017 г. № 47918);

• от 29.05.2017 г. № 264 «Об утверждении Особенностей охраны в лесах редких и находящихся под угрозой исчезновения деревьев, кустарников, лиан, иных лесных растений, занесенных в Красную книгу Российской Федерации или красные книги субъектов Российской Федерации» (Зарегистрировано в Минюсте РФ 22.06.2017 г. № 47112);

• от 08.06.2017 г. № 283 «Об утверждении Особенностей осуществления профилактических и реабилитационных мероприятий в зонах радиоактивного загрязнения лесов» (Зарегистрировано в Минюсте РФ 18.08.2017 г. № 47860);

• от 21.06.2017 г. № 314 «Об утверждении Правил использования лесов для ведения сельского хозяйства» (Зарегистрировано в Минюсте РФ 24.08.2017 г. № 47937).

5. Приказы Рослесхоза:

• от 15.08.2007 г. № 370 «Об утверждении Регламента Федерального агентства лесного хозяйства» (Зарегистрировано в Минюсте РФ 17.09.2007 г. № 10153);

• от 04.12.2008 г. № 374 «Об определении количества лесничеств на территории Иркутской области и установлении их границ» (с изменениями от 15.09.2009 г. № 364);

• от 16.03.2009 г. № 81 «Об утверждении методических документов»: Методические рекомендации по регламентации лесохозяйственных мероприятий в лесах, загрязненных радионуклидами, Методические рекомендации по проведению контроля содержания радионуклидов в лесных ресурсах»;

• от 03.12.2009 г. № 497 «Об отнесении лесов на территории Иркутской области к ценным лесам, эксплуатационным лесам, резервным лесам и установлении их границ»;

• от 27.12.2010 г. № 515 «Об утверждении Порядка использования лесов для выполнения работ по геологическому изучению недр, для разработки месторождений полезных ископаемых» (с изменениями от 26.06.2012 г. № 275) (Зарегистрировано в Минюсте РФ 10.05.2011 г. № 20704);

• от 27.05.2011 г. № 191 «Об утверждении Порядка исчисления расчетной лесосеки» (Зарегистрировано в Минюсте РФ 06.07.2011 г. № 21276);

• от 30.05.2011 г. № 194 «Об утверждении Порядка ведения государственного лесного реестра» (Зарегистрировано в Минюсте РФ 22.07.2011 г. № 21467);

• от 10.06.2011 г. № 223 «Об утверждении Правил использования лесов для строительства, реконструкции, эксплуатации линейных объектов» (Зарегистрировано в Минюсте РФ 03.08.2011 г. № 21533);

• от 05.07.2011 г. № 287 «Об утверждении классификации природной пожарной опасности лесов и классификации пожарной опасности в лесах в зависимости от условий погоды» (Зарегистрировано в Минюсте РФ 17.08.2011 г. № 21649);

• от 19.07.2011 г. № 308 «Об утверждении Правил использования лесов для выращивания посадочного материала лесных растений (саженцев, сеянцев)» (Зарегистрировано в Минюсте РФ 30.09.2011 г. № 21948);

• от 05.10.2011 г. № 423 «Об утверждении Типовой формы и состава лесного плана субъекта Российской Федерации, порядка его подготовки» (Зарегистрировано в Минюсте РФ 12.12.2011 г. № 22552);

• от 26.10.2011 г. № 447 «Об утверждении Нормативов площади участковых лесничеств, лесных кварталов» (Зарегистрировано в Минюсте РФ 29.12.2011 г. № 22808);

• от 10.11.2011 г. № 472 «Об утверждении Методических рекомендаций по проведению государственной инвентаризации лесов» (в ред. от 07.05.2013 г. № 135);

• от 05.12.2011 г. № 510 «Об утверждении Правил использования лесов для выращивания лесных плодовых, ягодных, декоративных растений, лекарственных растений» (Зарегистрировано в Минюсте РФ 30.12.2011 г. № 22844);

• от 05.12.2011 г. № 511 «Об утверждении Правил заготовки пищевых лесных ресурсов и сбора лекарственных растений» (Зарегистрировано в Минюсте РФ 16.04.2012 г. № 23849);

• от 05.12.2011 г. № 512 «Об утверждении Правил заготовки и сбора недревесных лесных ресурсов» (Зарегистрировано в Минюсте РФ 16.04.2012 г. № 23850);

• от 05.12.2011 г. № 513 «Об утверждении перечня видов (пород) деревьев и кустарников, заготовка древесины которых не допускается» (Зарегистрировано в Минюсте РФ 19.01.2012 г. № 22973);

• от 12.12.2011 г. № 516 «Об утверждении Лесоустроительной инструкции» (Зарегистрировано в Минюсте РФ 06.03.2012 г. № 23413);

• от 23.12.2011 г. № 548 «Об утверждении Правил использования лесов для осуществления научно-исследовательской деятельности, образовательной деятельности» (Зарегистрировано в Минюсте РФ 15.03.2012 г. № 23497);

• от 10.01.2012 г. № 1 «Об утверждении Правил лесоразведения» (Зарегистрировано в Минюсте РФ 22.03.2012 г. № 23568);

• от 10.01.2012 г. № 2 «Об утверждении Порядка реализации и транспортировки партий семян лесных растений» (Зарегистрировано в Минюсте РФ 17.02.2012 г. № 23244);

• от 10.01.2012 г. № 3 «Об утверждении Порядка производства семян отдельных категорий лесных растений» (Зарегистрировано в Минюсте РФ 20.02.2012 г. № 23270);

• от 24.01.2012 г. № 23 «Об утверждении Правил заготовки живицы» (Зарегистрировано в Минюсте РФ 28.02.2012 г. № 23349);

• от 21.02.2012 г. № 62 «Об утверждении Правил использования лесов для осуществления рекреационной деятельности» (Зарегистрировано в Минюсте РФ 28.03.2012 г. № 23634);

• от 29.02.2012 г. № 69 «Об утверждении Состава проекта освоения лесов и порядка его разработки» (Зарегистрировано в Минюсте РФ 05.05.2012 г. № 24075);

• от 13.04.2012 г. № 139 «Об утверждении Порядка проведения государственного учета лесного участка в составе земель лесного фонда» (Зарегистрировано в Минюсте РФ 15.05.2012 г. № 24173);

• от 16.04.2012 г. № 141 «Об утверждении целевых прогнозных показателей, форм отчетов о расходах бюджета субъекта Российской Федерации, источником финансового обеспечения которого является субвенция, и о достижении целевых прогнозных показателей» (Зарегистрировано в Минюсте РФ 25.05.2012 г. № 24317);

• от 27.04.2012 г. № 174 «Об утверждении Нормативов противопожарного обустройства лесов» (Зарегистрировано в Минюсте РФ 07.06.2012 г. № 24488);

• от 28.05.2012 г. № 218 «Об утверждении Методических указаний по

вопросам организации и функционирования специализированных диспетчерских служб органов исполнительной власти субъектов Российской Федерации, уполномоченных в области лесных отношений»;

- от 09.10.2013 г. № 288 «О применении региональных классов пожарной опасности в лесах в зависимости от условий погоды»;
- от 09.04.2015 г. № 105 «Об установлении возрастов рубок»;
- от 11.08.2015 г. № 290 «Об утверждении Положения о функциональной подсистеме охраны лесов от пожаров и защиты их от вредителей и болезней леса единой государственной системы предупреждения и ликвидации чрезвычайных ситуаций» (Зарегистрировано в Минюсте РФ 09.11.2015 г. № 39621);
- от 08.10.2015 г. № 353 «Об установлении лесосеменного районирования» (в ред. от 28.03.2016 г. № 100);
- от 16.02.2017 г. № 65 «Об установлении лесопожарного зонирования земель лесного фонда и о признании утратившими силу некоторых приказов Федерального агентства лесного хозяйства».

6. Письма Рослесхоза:

- от 13.12.2012 г. № НК-03-54/14278 «О применении положений приказа Рослесхоза от 10.06.2011 г. № 223 в части объектов электроэнергетики» (вместе с «Разъяснениями к приказу Рослесхоза от 10.06.2011 г. № 223 «Об утверждении Правил использования лесов для строительства, реконструкции, эксплуатации линейных объектов»;
- от 17.07.2013 г. № ВЛ-03-54/7028 «О соблюдении порядка согласования включения лесных участков в земли населённых пунктов».

7. Приказы Минсельхоза РФ:

- от 24.02.2009 г. № 75 «Об утверждении Методических указаний по подготовке, организации и проведению аукционов по продаже права на заключение договоров аренды лесных участков, находящихся в государственной или муниципальной собственности, либо права на заключение договора купли-продажи лесных насаждений в соответствии со статьями 78 - 80 Лесного кодекса» (в ред. от 08.07.2015 № 283, с изм., внесенными решением Верховного Суда РФ от 27.05.2014 г. № АКПИ14-496) (Зарегистрировано в Минюсте РФ 04.05.2009 г. № 13883);
- от 22.04.2009 г. № 160 «Об утверждении Правил проведения карантинных фитосанитарных обследований» (в ред. от 26.03.2013 г. № 148) (Зарегистрировано в Минюсте РФ 22.05.2009 г. № 13982);
- от 13.07.2016 г. № 293 «Об утверждении порядка выдачи фитосанитарного сертификата, реэкспортного фитосанитарного сертификата, карантинного сертификата» (Зарегистрировано в Минюсте РФ 12.08.2016 г. № 43221).

8. Приказы других федеральных органов исполнительной власти:

- Приказ Росрегистрации от 19.11.2007 г. № 255 «Об утверждении Методических рекомендаций об особенностях государственной регистрации прав, ограничений (обременений) прав на лесные участки и сделок с ними»;
- Совместный приказ от 31.10.2008 г. Минпромторга РФ № 248, Минсельхоза РФ № 482 «Об утверждении Стратегии развития лесного комплекса Российской Федерации на период до 2020 года»;
- Приказ Минэкономразвития РФ от 30.04.2009 г. № 141 «О реализации положений Федерального закона «О защите прав юридических лиц и индивидуальных предпринимателей при осуществлении государственного контроля (надзора) и муниципального контроля» (в ред. от 30.09.2016 г. № 620) (Зарегистрировано в Минюсте РФ 13.05.2009 г. № 13915);
- Приказ Минпромторга РФ от 04.06.2009 г. № 490 «Об утверждении требований по содержанию и порядку подготовки отчета о ходе реализации приоритетного инвестиционного проекта» (в ред. от 07.04.2010 г. № 275) (Зарегистрировано в Минюсте РФ 12.08.2009 г. № 14518);
- Приказ Минэкономразвития РФ от 01.09.2014 г. № 540 «Об утверждении классификатора видов разрешенного использования земельных участков» (в ред. от 30.09.2015 г. № 709) (Зарегистрировано в Минюсте РФ 08.09.2014 г. № 33995).

9. Законы Иркутской области:

- от 10.12.2007 г. № 118-оз «О порядке заготовки и сбора гражданами недревесных лесных ресурсов для собственных нужд» (в ред. от 08.05.2009 г. № 21-оз);
- от 10.12.2007 г. № 119-оз «О порядке заготовки пищевых лесных ресурсов и сбора лекарственных растений гражданами для собственных нужд» (в ред. от 10.03.2015 г. № 5-оз);
- от 19.06.2008 г. № 27-оз «Об особо охраняемых природных территориях в Иркутской области» (в ред. от 30.11.2016 г. № 99-оз);
- от 24.06.2008 г. № 30-оз «О Красной книге Иркутской области» (в ред. от 09.06.2015 г. № 46-оз);
- от 10.10.2008 г. № 87-оз «Об административной ответственности за уничтожение редких и находящихся под угрозой исчезновения животных, растений и других организмов, занесённых в Красную книгу Иркутской области» (в ред. от 01.10.2015 г. № 71-оз);
- от 07.10.2009 г. № 67/33-оз «Об исключительных случаях заготовки древесины на основании договоров купли-продажи лесных насаждений в Иркутской области» (в ред. от 10.11.2015 г. № 100-оз);
- от 18.06.2010 г. № 46-оз «Об отдельных вопросах в сфере охоты, сохранения охотничьих ресурсов и среды их обитания в Иркутской области» (в ред. от 12.12.2016 г. № 101-оз);
- от 10.11.2011 г. № 109-оз «О порядке и нормативах заготовки гражданами древесины для собственных нужд в Иркутской области» (в ред. от 12.05.2017 г. № 29-оз);
- от 30.11.2016 г. № 100-оз «Об организации пунктов приёма, переработки и отгрузки древесины на территории Иркутской области»;
- от 27.12.2016 г. № 133-оз «Об административной ответственности за неисполнение требований к организации пунктов приёма, переработки и отгрузки древесины на территории Иркутской области».

10. Указы, постановления и распоряжения губернатора Иркутской области:

- от 09.02.2009 г. № 23-п «Об утверждении Лесного плана Иркутской области» (в ред. от 20.01.2016 г. № 9-уг);
- от 04.06.2010 г. № 34-р «Об утверждении Концепции социально-экономического развития Иркутской области на период до 2020 года»;
- от 03.05.2017 г. № 76-уг «Об утверждении административного регламента предоставления государственной услуги «Предоставление в пределах земель лесного фонда лесных участков в целях использования лесов для осуществления видов деятельности в сфере охотничьего хозяйства»;
- от 21.07.2017 г. № 125-уг «Об утверждении лимита добычи охотничьих ресурсов на территории Иркутской области на период до 1 августа 2018 года».

11. Постановления и распоряжения Правительства Иркутской области:

12. Постановления и распоряжения Правительства Иркутской области:

- от 30.03.2012 г. № 115-пп «О некоторых вопросах, связанных с реализацией закона Иркутской области от 10 ноября 2011 года № 109-оз «О порядке и нормативах заготовки гражданами древесины для собственных нужд в Иркутской области» (в ред. от 19.12.2016 г. № 811-пп);
- от 02.11.2012 г. № 607-пп «Об утверждении Схемы территориального планирования Иркутской области» (в ред. от 31.08.2016 г. № 536-пп);
- от 07.11.2012 г. № 629-пп «О государственных природных заказниках Иркутской области» (в ред. от 28.08.2013 г. № 318-пп);
- от 09.09.2013 г. № 344-пп «О реализации закона Иркутской области от 7 октября 2009 года № 67/33-оз «Об исключительных случаях заготовки древесины на основании договоров купли-продажи лесных насаждений в Иркутской области» (в ред. от 17.08.2015 г. № 400-пп);
- от 24.10.2013 г. № 444-пп «Об утверждении государственной программы Иркутской области «Охрана окружающей среды» на 2014 - 2018 годы» (в ред. от 05.06.2017 г. № 368-пп);
- от 28.07.2014 г. № 367-пп «Об объявлении природного объекта «Баторова Роща», расположенного на территории муниципального образования «Аларский район» Иркутской области, памятником природы регионального значения» (в ред. от 06.08.2015 г. № 386-пп);
- от 28.08.2014 г. № 701-рп «Об утверждении Инвестиционной стратегии Иркутской области на период до 2025 года»;
- от 23.10.2014 г. № 518-пп «Об утверждении государственной программы Иркутской области “Экономическое развитие и инновационная экономика” на 2015–2020 годы» (в ред. от 25.04.2017 № 282-пп);
- от 13.05.2015 г. № 235-пп «Об утверждении перечня редких и находящихся под угрозой исчезновения растений, животных и других организмов, обитающих (произрастающих) на территории Иркутской области и включаемых в Красную книгу Иркутской области»;
- от 07.09.2015 г. № 442-пп «Об отдельных вопросах пользования участками недр местного значения» (в ред. от 21.12.2015 г. № 662-пп);
- от 11.01.2016 г. № 5-пп «Об утверждении положения о порядке обращения гражданина с заявлением о заключении договора купли-продажи лесных насаждений для собственных нужд» (в ред. от 01.12.2016г. № 767-пп);
- от 31.03.2016 г. № 178-пп «О министерстве лесного комплекса Иркутской области» (в ред. от 14.07.2017 г. № 456-пп);
- от 03.08.2016 г. № 471-пп «Об отборе заявок на реализацию приоритетных инвестиционных проектов в области освоения лесов» (в ред. от 23.12.2016 г. № 827-пп);
- от 05.08.2016 г. № 478-пп «Об утверждении Перечня автомобильных дорог общего пользования регионального или межмуниципального значения Иркутской области» (в ред. от 02.02.2017 г. № 60-пп);
- от 29.08.2016 г. № 522-пп «Об утверждении Положений о государственных природных заказниках регионального значения Иркутской области»;
- 23.12.2016 г. № 776-рп «О реализации пилотного проекта по маркировке всей заготавливаемой древесины в Иркутской области в 2016-2018 годах»;
- от 02.02.2017 г. № 58-пп «О реализации Закона Иркутской области «Об организации деятельности пунктов приема, переработки и отгрузки древесины на территории Иркутской области».

13. Постановление Администрации Иркутской области от 29.12.2007 г. № 304-па «О ставках платы по договору купли-продажи лесных насаждений для собственных нужд граждан, заготавливаемых на территории Иркутской области, за исключением земель особо охраняемых природных территорий федерального значения» (в ред. от 15.03.2017 г. № 152-пп).

14. Приказы министерства лесного комплекса Иркутской области:

- от 15.08.2016 г. № 12-мпр «О сроках заготовки дикорастущих плодов и ягод гражданами для собственных нужд»;
- от 16.09.2016 г. № 25-мпр «Об утверждении положений о территориальных отделах министерства лесного комплекса Иркутской области»;
- от 19.01.2017 г. № 3-мпр «Об утверждении перечня должностных лиц, имеющих право составлять протоколы об административных правонарушениях в области лесных отношений»;
- от 02.02.2017 г. № 6-мпр «Об установлении порядка регистрации, выдачи, использования и возврата идентификационных карт»;
- от 21.06.2017 г. № 52-мпр «Об установлении зон контроля»;
- от 06.10.2017 г. № 90-мпр «Об утверждении положений о территориальных управлениях министерства лесного комплекса Иркутской области»;
- от 13.11.2017 г. №95-мпр «О методических рекомендациях по сохранению биоразнообразия при лесозаготовительных работах для Иркутской области».

15. Распоряжение министерства лесного комплекса Иркутской области от 21.01.2011 г. № 18-мр «Об изменении границ зелёных зон в Иркутской области» (в ред. от 23.11.2011 г. № 154-мр).

16. Распоряжение министерства лесного комплекса Иркутской области от 24 октября 2017 года № 3311-мр «Об установлении лесопожарного зонирования земель лесного фонда Иркутской области и маршрутов патрулирования лесов, расположенных на территории земель лесного фонда Иркутской области, на 2018 год».

17. Приказы Агентства лесного хозяйства Иркутской области:

- от 16.12.2008 г. № 1293-апр «О структуре лесничеств агентства лесного хозяйства Иркутской области»;
- от 22.03.2013 г. № 3-апр «Об утверждении административного регламента по предоставлению государственной услуги «Заключение договора купли-продажи лесных насаждений для собственных нужд граждан в Иркутской области, за исключением цели отопления» (в ред. от 13.08.2014 г. № 9-мпр/45-агпр);
- от 27.12.2013 г. № 28-агпр «Об утверждении Порядка приемки мероприятий по охране, защите и воспроизводству лесов на лесных участках, переданных в аренду и постоянное (бессрочное) пользование» (в ред. приказа министерства лесного комплекса Иркутской области от 28.09.2016 г. № 33-мпр);
- от 22.05.2015 г. № 18-агпр «Об утверждении Стандартов качества выполнения государственных работ» (в ред. приказа министерства лесного комплекса Иркутской области от 28.09.2016 г. № 33-мпр).

18. Приказы министерства промышленной политики и лесного комплекса Иркутской области:

- от 01.05.2013 г. № 118-мп-р «Об изменении границ зелёных зон Иркутского лесничества»;

19. Методические указания:

- Указания по проектированию и технической приемке работ по лесовосстановлению и выращиванию посадочного материала, утвержденные Рослесхозом от 01.08.1997 г.;
- Технические указания по проведению инвентаризации лесных культур, защитных лесных насаждений, питомников, площадей с проведенными мерами содействия естественному возобновлению леса и вводу молодняков в категорию ценных древесных насаждений, утвержденные первым заместителем Председателя Госкомлеса СССР А.И. Писаренко 08.12.89 г.;
- Указания по лесному семеноводству в Российской Федерации, утвержденные первым заместителем руководителя Федеральной службы лесного хозяйства России 11.01.2000 г.;
- Методические рекомендации по применению сил и средств для тушения лесных пожаров, утвержденные Главным военным экспертом МЧС России 16.07.2014 г. № 2-4-87-9-18;
- Красная Книга Российской Федерации;
- ГОСТ 17462-84 «Продукция лесозаготовительной промышленности. Термины и определения»;
- ГОСТ 6663-74 «Корье для производства дубильных экстрактов. Технические условия»;
- ГОСТ 17.6.1.01-83 «Охрана и защита лесов. Термины и определения»;
- ГОСТ 21769-84 «Зелень древесная. Технические условия»;
- ГОСТ 17559-82 «Лесные культуры. Термины и определения»;
- ГОСТ 18486-87 «Лесоводство. Термины и определения»;
- ОСТ 56-44-80 «Знаки натурные лесоустроительные и лесохозяйственные. Типы, размеры и общие технические требования»;
- ОСТ 56-92-87 «Культуры лесные. Оценка качества»;
- ОСТ 56-103-98 «Охрана лесов от пожаров. Противопожарные разрывы и минерализованные полосы. Критерии качества и оценка состояния;
- СП 288.1325800.2016 «Дороги лесные. Правила проектирования и строительства». Утверждён приказом Министерства строительства и жилищно-коммунального хозяйства Российской Федерации от 16.12.2016 года № 952/пр и введён в действие с 17.06.2017 г.;
- Руководство по учету и оценке второстепенных лесных ресурсов и продуктов побочного пользования. - М.: ВНИИЛМ, 2003;
- Материалы лесоустройства;
- Материалы государственного лесного реестра;
- Общесоюзные нормативы для таксации лесов. - М.: Колос, 1992;
- Отчетные данные лесничества (лесхоза) за анализируемый период.

Глава 1. Общие сведения

1.1. Краткая характеристика лесничества

1.1.1. Наименование и местоположение лесничества

Аларское лесничество организовано приказом Рослесхоза 04.12.2008 г. № 374 «Об определении количества лесничеств на территории Иркутской области и установлении их границ».

Лесничество расположено в южной части Иркутской области. Оно граничит:

- на севере – с Нукутским лесничеством;
- на северо-западе – с Заларинским лесничеством;
- на юге – с Черемховским лесничеством;
- на востоке – граница проходит по Братскому водохранилищу с Кировским лес-ничеством.

Протяжённость территории лесничества составляет с юга на север 60 км, с запада на восток – 85 км.

Контора лесничества находится в п. Кутулик, расположенном в 180 км от областного центра – г. Иркутска и в 5 км от железнодорожной станции Кутулик.

Почтовый адрес лесничества: 666659, Иркутская область, Аларский район, пос. Кутулик, ул. Быкова, 9.

С агентством лесного хозяйства Иркутской области имеется устойчивая государственная телефонная связь и ведомственная радиосвязь.

Транспортная связь с областным центром осуществляется по автомобильной дороге Иркутск – Красноярск, и железной дороге от ст. Кутулик.

Наглядное представление о расположении территории лесничества в пределах границ Иркутской области показано на прилагаемой карте-схеме.

1.1.2. Общая площадь лесничества и участковых лесничеств

Общая площадь Аларского лесничества по данным государственного лесного реестра на 01.01.2017 г. составляет 76392 га. По сравнению с данными лесохозяйственного регламента, утверждённого распоряжением агентства лесного хозяйства Иркутской области от 01.02.2016 г. № 4-огпр, площадь лесничества осталась без изменений.

В состав Аларского лесничества включены четыре участковых лесничества:

- Приморское – 15255 га.
- Аларское– 23860 га.
- Заречное – 18314 га.
- Алятское – 18963 га.

1.1.3. Распределение территории лесничества по муниципальным образованиям (структура лесничества).

Структура лесничества утверждена приказом агентства лесного хозяйства Иркутской области от 16.12.2008 г. № 1293-апр «О структуре лесничеств агентства лесного хозяйства Иркутской области».

Распределение территории лесничества по муниципальным образованиям (структура лесничества) приведено в таблице 1.1.3.1, а их границы и территориальное размещение показаны на прилагаемой карте-схеме № 2 деления территории лесничества по участковым лесничествам, лесным дачам и техническим участкам с нанесенными границами внутрирайонных муниципальных образований.

В соответствии с Правилами рубок главного пользования и лесовосстановительных рубок в лесах Восточной Сибири (1981 г.), Перечнем лесорастительных зон Российской Федерации и Перечнем лесных районов Российской Федерации, утвержденном приказом Минприроды России от 18.08.2014 № 367 (в ред. от 23.12.2014 № 569) все леса Аларского лесничества отнесены к равнинным.

Таблица 1.1.3.1.

Структура лесничества (лесопарка)

№ п/п	Наименование участковых лесничеств и выделенных в их пределах лесных дач		Административный район (муниципальное образо-вание)	Общая площадь,га
	участковых лесничеств	лесных дач		
1	Приморское		Аларский район	15255
2	Аларское			23860
3	Алятское			18963
4	Заречное			18314
Всего по лесничеству:				76392

1.1.4. Распределение лесов лесничества по лесорастительным зонам и лесным районам; зонам лесозащитного и лесосеменного районирования

Распределение территории лесничества по лесорастительным зонам и лесным районам в соответствии с приказом Минприроды России от 18.082014 № 367 (в ред. от 21.03.2016 № 83) «Об утверждении перечня лесорастительных зон Российской Федерации и перечня лесных районов Российской Федерации» приведено в таблице 1.1.4.1

Лесосеменное районирование выполнено в соответствии с приказом Минприроды России от 08.10.2015 № 353 «Об установлении лесосеменного районирования». Приказом Минприроды России от 28.03.2016 № 100 были внесены изменения в Приложение «Лесосеменные районы основных лесообразующих пород» к приказу Минприроды России от 08.10.2015 № 353, которые учтены в таблице 1.1.4.1.

Таблица 1.1.4.1

Распределение лесов лесничества по лесорастительным зонам и лесным районам; зонам лесозащитного и лесосеменного районирования

№ п/п	Наименование участковых лесничеств	Лесорасти-тельная зона	Лесной район	Зона лесозащитного районирования	Зона лесосеменно-го районирования	Перечень лесных кварта лов	Площадь, га
1	2	3	4	5	6	7	8
1.	Приморское	Лесостепная	Среднеси-бирский подтаёжно-лесостеп-ной	Усть-Ордынский лесозащитный район	Сосна -18 Ель-10 Лиственница -10 Кедр -6	1–73	15255
2.	Аларское					1–91	23860
3.	Алятское					1–79	18963
4.	Заречное					1–70	18314
Всего по лесничеству:							76392
В том числе по лесным районам:							
Среднесибирский подтаёжно-лесостепной							76392
В том числе по зонам лесозащитного районирования:							
Усть-Ордынский лесозащитный район							76392
В том числе по зонам лесосеменного районирования:							
					Сосна - 18		76392
					Ель - 10		76392
					Лиственница - 10		76392
					Кедр - 6		76392

Пространственное размещение лесов лесничества по лесорастительным зонам, лесным районам и зонам лесозащитного и лесосеменного районирования отражено на прилагаемых картах-схемах:

Карта-схема распределения территории лесничества по лесорастительным зонам и лесным районам;

Карта-схема распределения лесов лесничества по зонам лесосеменного районирования (по породам С, Лц, К);

Карта-схема распределения лесов лесничества по зонам лесозащитного районирования

1.1.5. Распределение лесов по целевому назначению и категориям защитных лесов

Распределение территории лесничества и участковых лесничеств по целевому назначению и категориям защитных лесов по состоянию на 01.01.2017 г., а также юридические основания для этого распределения приведены в таблице 1.1.5.1, а территориальное расположение показано на прилагаемой карте-схеме.

Таблица 1.1.5.1

Распределение лесов по целевому назначению и категориям защитных лесов

Целевое назначение лесов	Участковое лесничество	Названия лесных дач, номера кварталов или их частей	Площадь, га	Основание деления лесов по целевому назначению
Всего лесов			76392	
I. Защитные леса, всего			17699	
В том числе:				
1. Леса, выполняющие функции защиты природных и иных объектов			1885	
1.1. Защитные полосы лесов, расположенные вдоль железнодорожных путей общего пользования, федеральных автомобильных дорог общего пользования, автомобильных дорог общего пользования, находящихся в собственности субъектов Российской Федерации	Аларское	9ч; 14ч-18ч; 27ч; 28ч; 42ч; 43ч; 58ч; 71ч; 76ч; 77ч; 79ч-82ч; 85ч; 86ч; 88ч; 90ч.	676	Постановление ГКО СССР от 29.08.43 г. № 4004; Постановление Правительства Российской Федерации от 17.11.2010 г. № 928; Постановление Правительства Иркутской области от 05.08.2016 г. № 478-пп (в ред. от 02.02.2017 г. № 60-пп).
	Заречное	63ч; 65ч; 69ч.	23	
	Итого по лесничеству:		699	
1.2. Зелёные зоны	Аларское	12,13,14ч-18ч	1186	Распоряжение СМ СССР от 22.09.48 г. № 13796-р
2. Ценные леса, всего			15814	
в том числе:				
2.1. Леса, расположенные в пустынных, полупустынных, лесостепных, лесотундровых зонах, степях, горах	Приморское	1-8; 9ч; 10-12; 13ч; 14; 37-41; 42ч; 43; 45; 47; 50-53; 54ч; 57; 64; 66; 69.	5164	Приказ Рослесхоза от 03.12.2009 г. № 497
	Аларское	19; 20ч-22ч; 24; 25; 27ч; 28ч;29; 30; 31ч-33ч; 35ч;36ч; 38;39; 40ч; 41ч; 43ч; 49; 51; 59;60; 63-67; 70; 71ч; 72; 73; 76ч-86ч; 87; 88ч; 89; 90ч; 91.	5628	
	Алятское	1ч-5ч; 7; 8ч; 10; 11ч; 15; 16ч; 17; 18; 19ч-21ч; 22; 23ч; 24ч; 25; 27; 28ч-31ч; 38ч; 44ч; 52ч-57ч; 59ч; 60ч; 61; 63ч-65ч; 66; 67ч; 72ч; 74; 75ч; 79.	2739	
	Заречное	15; 63ч; 64; 66; 69ч; 70.	1029	
	Итого по лесничеству:		14560	
2.2. Нерестоохранные полосы лесов	Приморское	9ч;13ч;42ч;54ч; 56ч.	899	
	Заречное	67; 68.	355	
	Итого по лесничеству:		1254	
II.Эксплуатационные леса	Приморское	15-36; 44; 46; 48; 49; 55; 56ч; 58-63; 65; 67; 68; 70-73.	9192	Приказ Рослесхоза от 03.12.2009 г. № 497
	Аларское	1-8; 9ч; 10; 11; 20ч-22ч; 23; 26; 27ч; 28ч; 31ч-33ч; 34; 35ч; 36ч; 37; 40ч- 42ч; 44-48; 50; 52-57; 58ч; 61; 62; 68; 69; 74; 75; 77ч-81ч; 83ч-85ч; 90ч.	16370	
	Алятское	1ч-5ч; 6; 8ч; 9; 11ч; 12-14; 16ч; 19ч-21ч; 23ч; 24ч; 26; 28ч-31ч; 32-37; 38ч; 39-43; 44ч; 45-51; 52ч-57ч; 58; 59ч; 60ч; 62; 63ч-65ч; 67ч; 68-71; 72ч; 73; 75ч; 76-78.	16224	
	Заречное	1-14; 16-62; 65ч; 69ч.	16907	
	Итого по лесничеству		58693	

1.1.6. Характеристика лесных и нелесных земель из состава земель лесного фонда на территории лесничества

Распределение лесного фонда по категориям земель по данным государственного лесного реестра по состоянию на 01.01.2017 г. приведено в таблице 1.1.6.1.

Таблица 1.1.6.1

Характеристика лесных и нелесных земель лесного фонда на территории Аларского лесничества по состоянию на 01.01.2017 г.

Показатели характеристики земель	Всего по лесничеству	
	площадь, га	%
Общая площадь земель	76392	100
Лесные земли, всего	74492	97,5
Земли, покрытые лесной растительностью, всего	69960	91,6
из них лесные культуры	1513	2,0
Земли, не покрытые лесной растительностью, всего	4532	5,9
в том числе:		
несомкнувшиеся лесные культуры	152	0,2
вырубки	2090	2,7
гари	2199	2,9
редины	44	-
прогалины, пустыри	45	0,1
другие	2	-
Нелесные земли – всего	1900	2,5
в том числе:		
пашни	518	0,7
сенокосы	289	0,4
пастбища	425	0,6
воды	6	-
дороги, просеки	148	0,2
усадьбы	36	-
болота	35	-
другие	443	0,6

1.1.7. Характеристика особо охраняемых природных территорий и объектов, планов по их организации, развитию экологических сетей, сохранению биоразнообразия

На территории лесничества категория защитных лесов «Леса, расположенные на особо охраняемых природных территориях» не выделена.

Постановлением Правительства Иркутской области от 28 июля 2014 года № 367-пп объект «Баторова Роща», расположенный на территории муниципального образования «Аларский район» Иркутской области, объявлен памятником природы регионального значения.

Памятник природы расположен на территории муниципального образования «Аларский район» Иркутской области и занимает площадь 2380 га. Находится в Аларском лесничестве: (квартала 39-41;47-50); Заречного участкового лесничества.

Памятник природы регионального значения «Баторова Роща» (далее - Памятник природы) создан в целях сохранения уникального лесного массива и поддержания естественного состояния лесной среды, изучения уникального природного комплекса в природоохранном, научном, эстетическом и эколого-просветительском отношении.

Памятник природы расположен в границах кадастровых кварталов 85:01:031301, 85:01:031305, 85:01:031307, на землях лесного и водного фондов в установленных в соответствии с картографическим описанием, каталогом координат и картой границ, утвержденных выше упомянутым постановлением.

Памятник природы представляет собой лес частично искусственного происхождения, посаженный по инициативе П.П. Баторова в конце XIX - начале XX века.

Территория, границы Памятника природы и ограничения природопользования на территории Памятника природы учитываются при разработке программ социально-экономического развития Иркутской области, схемы территориального планирования муниципального образования Иркутской области «Аларский район», схем землеустройства, лесохозяйственных регламентов лесничеств, проектов освоения лесов.

Образование Памятника природы не влечет изъятия земельных участков, входящих в границы Памятника природы, у пользователей, владельцев и собственников.

Охрану Памятника природы осуществляет служба по охране природы и озера Байкал Иркутской области (далее - Уполномоченный орган), юридический адрес: 664011, г. Иркутск, ул. Горького, 31; почтовый адрес: 664027, г. Иркутск, ул. Ленина, 1а.

На территории Памятника природы запрещаются:

- изъятие и предоставление земель под любые виды хозяйственной деятельности;
- охота;
- сбор дикоросов запрещенными и наносящими вред способами;
- строительство зданий, сооружений, дорог, трубопроводов, линий электропередач и иных коммуникаций (за исключением необходимых для обеспечения функционирования Памятника природы);
- проведение взрывных работ, выполнение работ по геологическому изучению недр, для разработки месторождений полезных ископаемых;
- проезд и стоянка автотранспорта и других транспортных средств, в том числе вне дорог и водных путей (за исключением транспортных средств, используемых для охраны Памятника природы);
- заготовка живицы;
- проведение всех видов рубок, за исключением рубок, проводимых в рамках санитарно-оздоровительных мероприятий в установленных законодательством случаях;
- разорение гнезд, нор, дупел и т.п.;
- прогон и выпас скота;
- применение и хранение всех видов пестицидов и агрохимикатов, кроме биологических средств борьбы с вредителями и болезнями (решение о применении последних принимается исполнительным органом государственной власти Иркутской области, осуществляющим федеральный государственный лесной надзор (лесную охрану), при возникновении угрозы гибели лесных насаждений;
- хранение горюче-смазочных, взрывоопасных веществ;
- нарушение, изменение ландшафта и почвенного покрова, разрушение культурного слоя Памятника природы;
- разбивка туристических стоянок и разведение костров;
- проведение несанкционированных раскопок;
- сбор зоологических коллекций;
- иная деятельность, способная причинить прямой или косвенный ущерб растениям, животным и среде их обитания;
- добыча для промышленных целей воды из поверхностных источников (водоёмов, водотоков) или подземных водных горизонтов;
- деятельность влекущая за собой эрозию почвенного покрова;
- деятельность, оказывающая влияние на гидрологический режим, в том числе любые гидромелиоративные и ирригационные работы.

Схемой территориального планирования Иркутской области утвержденной постановлением Правительства Иркутской области от 02. 11. 2012 г. № 607-пп (в ред. от 31.08.2016 г. № 536-пп) в первую очередь до 2025 г. планируется организация следующих особо охраняемых природных территорий.

Таблица 1.1.7.1

Перечень планируемых особо охраняемых природных территорий по Иркутскому району

№ п/п	Наименование планируемой ООПТ	Площадь охранной зоны, тыс. га	Местоописание границ и месторасположение	Категория планируемой ООПТ
1.Зоологические памятники				
1.1.	ООПТ регионального значения		Пруд в окрестностях п. Забитуй	Памятник природы
1.2.	ООПТ регионального значения		Пруд в окрестностях п. Кутулик	Памятник природы
1.3.	ООПТ регионального значения		Пруд в окрестностях с Таборсук	Памятник природы
1.4.	ООПТ регионального значения		Пруд в окрестностях с. Зоны	Памятник природы
2.Культовые памятники				
2.1.	ООПТ регионального значения		Шаманский лес В 8 км от улуса Буркова, в местности Шун-Тэй	Памятник природы.
2.2.	ООПТ регионального значения		Аларская степь. Рощи Бурковская, Ныгдинская, Алятская	Памятник природы.

С целью сохранения и защиты окружающей среды постановлением Правительства Иркутской области от 24.10.2013 № 444-пп утверждена государственная программа «Охрана окружающей среды» на 2014-2018 годы.

Одна из подпрограмм – «Сохранение биоразнообразия и развитие особо охраняемых природных территорий Иркутской области» направлена на обеспечение устойчивого развития экологически значимых природных комплексов и сохранение биологического разнообразия.

Подпрограмма включает в себя основное мероприятие по сохранению, развитию особо охраняемых природных территорий регионального значения и обеспечению рационального использования объектов животного мира, отнесенных к объектам охоты, в рамках которого будут выполнены следующие мероприятия:

1) инвентаризация и паспортизация существующих на территории Иркутской области ООПТ регионального значения;
2) образование на территории Иркутской области новых ООПТ регионального значения, обеспечение их функционирования;
3) повышение уровня правовой культуры, экологического образования и просвещения населения Иркутской области, организация и развитие туристской и рекреационной деятельности на ООПТ регионального значения Иркутской области;
4) сохранение природных комплексов и восстановление биологического разнообразия на ООПТ регионального значения Иркутской области;
5) ведение Красной книги Иркутской области.

1.1.8. Характеристика проектируемых лесов национального наследия

Проектируемые леса национального наследия в Аларском лесничестве не выделены.

1.1.9. Перечень видов биологического разнообразия и размеров буферных зон, подлежащих сохранению при осуществлении лесосечных работ.

Согласно законодательству Российской Федерации в процессе использования лесов необходимо принимать меры по сохранению естественных экологических систем, природных ландшафтов и природных комплексов, биологического разнообразия лесов.

При использовании лесов охране подлежат ключевые биотопы и ключевые объекты (отдельные деревья, их группы, или целые лесные участки – природные комплексы), имеющие большое значение, как среда обитания объектов растительного и животного мира, в том числе занесенных в Красную книгу Российской Федерации или Иркутской области. Правильное выделение ключевых биотопов и объектов будет способствовать сохранению значительной доли видового разнообразия лесных экосистем при исключении из хозяйственной деятельности относительно малых по площади участков леса. Не подлежащие рубке ключевые биотопы и объекты должны выделяться как в эксплуатационных, так и в защитных лесах.

Сохранение ключевых биотопов и объектов возможно, как при отводе лесосек в виде выделения неэксплуатационных участков, так и непосредственно при разработке лесосеки в виде сохранения ключевых биотопов, отдельных ценных деревьев и их групп (п. 24, 25 Правил заготовки древесины).

Для сохранения большинства ключевых биотопов и объектов требуется также выделение и исключение из рубок их буферных зон, поскольку примыкание рубок непосредственно к биотопам зачастую приводит к утрате их свойств, ценных для сохранения биоразнообразия.

При выполнении работ по отводу и таксации лесосек необходимо устанавливать наличие в границах конкретной лесосеки объектов биоразнообразия, по характерным признакам, отнесенным к ключевым биотопам или ключевым объектам, определить границы ключевых биотопов.

Площадные ключевые биотопы и объекты, необходимые для сохранения биоразнообразия, выделяются в процессе отвода делянки. При составлении технологической карты лесосеки на нее наносятся ключевые биотопы, объекты и их буферные зоны. Ключевые объекты и биотопы должны быть обозначены на местности.

Точечные ключевые объекты выделяются и сохраняются при отводе и непосредственно при лесозаготовке.

Ключевые биотопы могут совпадать с прочими неэксплуатационными участками: семенными куртинами и др.

Места расположения волоков и погрузочных площадок определяются с учетом выделенных биотопов. Прохождение техники в пределах выделяемых ключевых биотопов и буферных зон ключевых объектов возможно при условии наведения временных переправ и их последующего демонтажа.

Перед началом разработки лесосеки все члены лесозаготовительной бригады инструктируются и ознакомляются с количеством и местонахождением выделенных ключевых биотопов и объектов.

Глухариные тока, места миграций, концентрации и отела копытных и других ценных охотничье-промысловых видов животных выделяются на стадии подготовки проекта освоения лесов по информации предоставленной Службой по охране животного мира Иркутской области.

Методические рекомендации по сохранению биоразнообразия при лесозаготовительных работах для Иркутской области утверждены приказом Министерства лесного комплекса Иркутской области от 13.11.2017 № 95-мпр.

Нормативы и параметры объектов биологического разнообразия и буферных зон, подлежащих сохранению при осуществлении лесосечных работ, приведены в таблице 1.1.9.1.

Таблица 1.1.9.1.

Нормативы и параметры объектов биологического разнообразия и буферных зон подлежащих сохранению при осуществлении лесосечных работ

№ п/п	Наименование объектов биологического разнообразия	Характеристика (описание) объектов биологического разнообразия	Размеры буферных зон. Меры по сохранению
Ключевые биотопы			
1.	Заболоченные участки леса в бессточных понижениях	Описание: Участки леса, формирующиеся в локальных понижениях и/или при близком залегании грунтовых вод, в том числе в истоках речек, в краевых частях болот, в нижних частях склонов, на плоских террасах и водоразделах. Основные признаки: - Почвы сырые или мокрые (болотные); - V класс бонитета и ниже; - полнота 0,4 и ниже; -преобладающая порода: кедр, сосна, лиственница, береза, или ель; - характерны сфагновые, осоково-сфагновые, зеленомошные, багульниковые и другие типы леса. Дополнительные признаки: подлесок обилие кустарников (багульник болотный, мирт болотный (хамедафне болотная), береза кустарниковая и низкая, ивы). Определение границ: должно соответствовать естественному контуру ландшафта.	Участки делянки, представляющие собой данные местообитания, рубке не подлежат и исключаются из эксплуатационной части лесосек и выделяется в неэксплуатационную площадь (далее НЭП). Пути прохождения техники не должны пересекать ключевые биотопы, за исключением прокладки зимников по естественным прогалинам и рединам.
2.	Участки леса на окраинах болот	Описание: Вытянутые в виде лент участки леса шириной от 30 до 100 м по границам болот любых типов (верховые, переходные, низинные). Признаки: - Почвы сырые или мокрые (болотные); - полнота 0,4 и ниже; - высокая фаутность древостоя (40-100 %), повышенный отпад (сухостой 20 м³/га и выше), захламленность (20 м³/га и выше). Определение границ: должно соответствовать естественному контуру ландшафта.	Участки делянки, представляющие собой данные местообитания, рубке не подлежат и исключаются из эксплуатационной части лесосек и выделяется в НЭП. Пути прохождения техники не должны пересекать ключевые биотопы, за исключением прокладки зимников по естественным прогалинам и рединам.
3.	Участки леса вокруг постоянных и временных водных объектов	Описание: Характеристики древостоя, подлеска и живого напочвенного покрова могут быть разные и зависят от увлажнения почв. При сильном увлажнении лесные фитоценозы имеют признаки, свойственные участкам лесов, заболоченных и расположенных на окраинах болот. Часто встречаются мягколиственные и смешанные прирусловые травяные типы леса с обильным подлеском. Из хвойных характерны еловые и пихтовые леса с хорошей влагообеспеченностью. В условиях низкого увлажнения почв развиваются прирусловые сосняки, на мерзлотных почвах – лиственничники. Признаки: - V класс бонитета и ниже; - участки леса вдоль любых водных объектов, как постоянных, так и временных (ручьи, родники, ключи, озерки и др.), для которых не установлены водоохранные зоны. Определение границ: вдоль биотопа по обе стороны выделяются полосы соответствующие естественному контуру ландшафта, но не менее 30 м.	Участки делянки, представляющие собой данные местообитания, рубке не подлежат и исключаются из эксплуатационной части лесосек и выделяется в НЭП. Пути прохождения техники не должны пересекать ключевые биотопы. В случае необходимости устанавливаются временные переезды для пересечения техникой водотоков в местах естественных прогалин и редин. После использования временные переезды подлежат демонтажу.
4.	Участки леса на каменистых россыпях и скальных обнажениях	Описание: Характеристики древостоя, подлеска и живого напочвенного покрова могут быть разные и зависят от почв. Почвы маломощные, подвижные, щебенистые, фрагментированы или почти отсутствуют. Деревья часто имеют необычные формы стволов и крон. Переобладающими породами могут быть сосна, лиственница, береза, сосна сибирская (кедр), кедровый стланник. Живой напочвенный покров чаще лишайниковый или зеленомошный. Основные признаки: - IV класс бонитета и ниже; - полнота 0,6 и ниже; - участки леса приуроченные к выходам на поверхность скалистых горных пород (в виде скальных обнажений, скал-останцев,моренных осыпей, каменистых россыпей и т.д.). Определение границ: должно соответствовать естественному контуру ландшафта.	Участки делянки, представляющие собой данные местообитания, рубке не подлежат и исключаются из эксплуатационной части лесосек и выделяется в НЭП. Пути прохождения техники не должны пересекать ключевые биотопы.

№ п/п	Наименование объектов биологического разнообразия	Характеристика (описание) объектов биологического разнообразия	Размеры буферных зон. Меры по сохранению
5.	Участки леса на крутых склонах и обрывах	Описание: Участки леса приуроченные к бортам оврагов, балок, бугров, западин, криогенных трещин и других форм рельефа, на которых почва подвержена действию эрозии. На склонах южной экспозиции развиваются сосновые леса сухие, перемежающиеся с участками степей. По затененным склонам (например, оврагов и балок) имеют признаки, свойственные участкам лесов заболоченных и на окраинах болот. Часто встречаются мягколиственные и смешанные леса травяных типов. По склонам северной экспозиции чаще развиваются лиственничники. Включаются - леса, расположенные на склоне оврага и полосы шириной до 50 м, примыкающие к кромке оврага; - в горных районах полосы шириной 100-200 м, расположенные вдоль гребней и линий водоразделов по границам водосборов площадью более 2,5 тыс. га, при крутизне склонов, образующих гребни и линии водоразделов более 20°. Признаки: участки леса приуроченные к склонам сопок, водоразделов и других возвышенностей крутизной более 20°. Определение границ: должно соответствовать естественному контуру ландшафта. В состав биотопа включается лес непосредственно на склоне, а также полоса леса у подошвы и у вершины склона шириной, равной средней высоте окружающего древесного полога, но не менее 20 м.	Участки делянки, представляющие собой данные местообитания, рубке не подлежат и исключаются из эксплуатационной части лесосек и выделяется в НЭП. Пути прохождения техники не должны пересекать ключевые биотопы.
6.	Участки темнохвойных лесов среди светлохвойных и лиственных	Описание: Участки темнохвойного леса (породы кедр, пихта, ель), ограниченные по своему площадному выражению и расположенные среди массивов светлохвойных лесов. Выделяются преимущественно для лесничеств Среднесибирского плоскогорного таежного и подтаёжно-лесостепного районов в лесных выделах с долей участия темнохвойных пород в среднем составе 3 и менее единиц по таксационному описанию. Признаки: Относят находящиеся в границах отведенных делян части лесных выделов (куртины), в среднем составе которых темнохвойники имеют долю участия 5 и более единиц (определяется методом круговых реласкопических площадок с применением призмы Анучина, линейки Биттерлиха или других реласкопических приборов). Определение границ: если ключевой биотоп представлен групповым произрастанием старых деревьев (куртиной), то она выделяется в НЭП с буферной зоной не менее 1,5 высоты главной породы выдела; если групп несколько, и при выделении буферные зоны перекрываются, то выделяется единый биотоп. Количество выделенных биотопов на выделе может быть лимитировано в пределах 10-20% от площади выдела. Под групповым произрастанием следует понимать компактное произрастание нескольких деревьев (от 3 штук), если расстояние между ними меньше половины высоты основного полога.	Участки делянки, представляющие собой данные местообитания, рубке не подлежат и исключаются из эксплуатационной части лесосек и выделяется в НЭП. Пути прохождения техники не должны пересекать ключевые биотопы.
7.	Участки леса на карстовых образованиях	Описание: Участки леса вокруг или на месте активного образования поверхностного (воронки, карры, желоба, котловины, каверны) и переходного (колодцы, туннели, шахты, провалы) карста. Признаки: Общие признаки для Иркутской области отсутствуют. Определение границ: выделяются участки леса вокруг карстовых образований размером от 1 до 10 м до 10 и размером более 10 м до 20 м.	Участки делянки, представляющие собой данные местообитания, рубке не подлежат и исключаются из эксплуатационной части лесосек и выделяется в НЭП.
8.	Участки местообитания видов из Красной книги Российской Федерации и Иркутской области	Описание: Участки леса, отличающиеся наличием и повышенным разнообразием видов, включенных в Красные книги Российской Федерации и Иркутской области по сравнению с фоновыми, выделяются только при проведении натурных исследований специалистами[1]. Признаки: Смешанные (вариант – мультипородные) участки леса, имеющие в составе основного древостоя не менее 5 пород. Формируются по границе выделов разных типов леса, например, лиственных и хвойных лесов, леса и прирусловых зарослей кустарников, где происходит взаимное проникновение видов из соседствующих фитоценозов. Формируются на границе леса и открытых (безлесных) пространств, например, леса и луга. Характерно наличие 5 и более видов кустарников. Включающие виды растений и грибов Красной книги Российской Федерации и Иркутской области с плотностью популяции не менее 5 шт./100м^2 для древесных растений и 15 шт./100м^2 для травянистых. Определение границ: по естественным границам биотопа.	Для особо ценных участков рекомендуется создание особо охраняемой природной территории (ООПТ). Наносятся на технологические карты как неэксплуатационные площади. Выделение в НЭП, с буферной зоной не менее 1,5 высоты главной породы выдела. Если при выделении буферные зоны перекрываются, то выделяется единый биотоп.
		Ключевые объекты	
1.	Деревья с гнездами	Наличие крупных гнезд птиц диаметром более 1 метра на дереве. При находке гнезд видов включенных в Красную книгу Российской Федерации и Иркутской области (черный аист, беркут, скопа, орлан-белохвост, могильник, большой подорлик, орел-карлик) обязательно приглашение специалиста (орнитолога или охотоведа). Для уточнения мер охраны необходимы консультации со специалистом[1].	Выделяется буферная зона 200 м. Размер буферной зоны может быть увеличен после консультации со специалистом[1]. После консультаций со специалистом вокруг крупных гнезд видов, не включенных в Красные книги, возможны выборочные рубки вне гнездового периода. В пределах буферной зоны приостанавливаются все виды рубок в любое время года.
2.	Убежища животных	Наличие жилых нор барсука и берлог.	Устанавливается буферная зона размером от 50 до 100 метров для нор барсука в зависимости от размера колонии и 300 м для берлог с запретом рубок. В пределах буферной зоны приостанавливаются все виды рубок в любое время года.
3.	Естественные солонцы	Наличие естественного выхода солей на земную поверхность. Определяется по многочисленным следам зверей.	Устанавливается буферная зона от 50 до 100 метров. В пределах буферной зоны приостанавливаются все виды рубок в любое время года.

Примечание – 1. Необходимо обратится в комиссию по охране редких и находящихся под угрозой исчезновения растений, животных и других организмов, обитающих (произрастающих) на территории Иркутской области

Таблица 1.1.9.2.

Распределение редких видов, включенных в Красную книгу Иркутской области, встречающихся на территории Аларского лесничества

Ключевые биотопы	Перечень редких видов, включенных в Красную книгу Иркутской области
	Среднесибирский подтаёжно-лесостепной район
1.Заболоченные участки леса в бессточных понижениях	Артрохилиум болотный, калипсо луковичное, башмачок вздутоцветковый, надбородник безлистный, тайник безлистный, черный аист, камышевая овсянка, филин, восточный болотный лунь.
2. Участки леса на окраинах болот	Артрохилиум болотный, калипсо луковичное, надбородник безлистный, хамарбия болотная, тайник безлистный, серый журавль, восточный болот-ный лунь, большой кроншнеп, филин, коростель, сплюшка.
3. Участки леса вокруг постоянных и временных водных объектов	Стрелолист стрелолистный, овсяница дальневосточная, болотник Стеллера, лилия пенсильванская, ирис кроваво-красный, артрохилиум болотный, башмачок известняковый, башмачок крупноцветковый, тайник безлистный, ятрышник шлемоносный, луносемянник даурский, тиллея водяная, острелодочник беловатый, фиалка Александрова, фиалка надрезанная, шлемник повислый, калина обыкновенная, большой подорлик, коростель, филин, речная выдра.
4. Участки леса на каменистых россыпях и скальных обнажениях	Костенец алтайский, кривокучник сибирский, серобородник сибирский, лук алтайский, лилия карликовая, тюльпан одноцветковый, калипсо луковичное, луносемянник даурский, мертензия сибирская, серобородник сибирский, ковыль перистый, лилия карликовая, тюльпан одноцветковый, крашенинниковия терескеновая, пион марьин-корень, солодка уральская, гюльденштедтия весенняя, копеечник Турчанинова, фиалка Александрова, фиалка надрезанная, фиалка иркутская, флокс сибирский, заразиха сизоватая, заразиха Крылова, могильник, сапсан, балобан, филин, сплюшка.
5. Участки леса на крутых склонах и обрывах	Серобородник сибирский, ковыль перистый, лилия карликовая, тюльпан одноцветковый, крашенинниковия терескеновая, пион марьин-корень, солодка уральская, гюльденштедтия весенняя, копеечник Турчанинова, фиалка Александрова, фиалка надрезанная, фиалка иркутская, флокс сибирский, заразиха сизоватая, заразиха Крылова, могильник, орел-карлик, балобан, филин, малый перепелятник, ночница Иконникова,
6. Участки темно-хвойных лесов среди светлохвойных и лиственных	Овсяница дальневосточная, калипсо луковичное, надбородник безлистный, гнездовка камчатская, мертензия енисейская, филин, ночница Иконникова,
7. Участки леса на карстовых образованиях	Башмачок известняковый, башмачок вздутоцветковый, дремлик зимовниковый.
8. Участки местообитания видов из Красной книги РФ и Иркутской области	Костенец алтайский, кривокучник сибирский, стрелолист стрелолистный, овсяница дальневосточная, серобородник сибирский, болотник Стеллера, лук алтайский, лилия карликовая, тюльпан одноцветковый, лилия пенсильванская, ирис кроваво-красный, артрохилиум болотный, калипсо луковичное, башмачок вздутоцветковый, надбородник безлистный, хамарбия болотная, тайник безлистный, луносемянник даурский, тиллея водяная, мертензия сибирская, мертензия енисейская, крашенинниковия терескеновая, пион марьин-корень, стародубка апеннинская, острелодочник беловатый, фиалка Александрова, фиалка надрезанная, фиалка иркутская, флокс сибирский, заразиха сизоватая, заразиха Крылова, шлемник повислый, калина обыкновенная, волчник обыкновенный, черный аист, камышевая овсянка, филин, восточный болотный лунь, восточный болотный лунь, , коростель, беркут, могильник, большой подорлик, малый перепелятник, орел-карлик, сапсан, балобан, сплюшка, ночница Иконникова, речная выдра.

Таблица 1.1.9.3.

Распределение видов-индикаторов по ключевым биотопам и объектам в Аларском лесничестве

Ключевые биотопы	Перечень видов-индикаторов
	Среднесибирский подтаёжно-лесостепной район
1. Заболоченные участки леса в бессточных понижениях	Лиственница сибирская, ель сибирская, береза повислая, береза плосколистная, осина, ольховник кустарниковый, ивы, багульник болотный, голубика, сибирский углозуб, сибирская лягушка, гадюка, поручейник, бекас, желтоголовая трясогузка, бурая пеночка, полевка-экономка.
2. Участки леса на окраинах болот	Лиственница сибирская, береза повислая, береза плосколистная, осина, ольховник кустарниковый, ивы, багульник болотный, голубика, сибирский углозуб, сибирская лягушка, гадюка, бекас, полевой лунь, болотная сова, желтоголовая трясогузка, сибирский жулан, певчий сверчок, бурая пеночка, черноголовый чекан, дубровник, полевка-экономка.
3. Участки леса вокруг постоянных и временных водных объектов	Лиственница сибирская, ель сибирская, сосна обыкновенная, тополь лавролистный, тополь душистый, осина, береза повислая, береза плосколистная, смородина черная, смородина красная, яблоня ягодная, ольховник кустарниковый, ивы, живородящая ящерица, красноухая овсянка, водяная ночница, кабарга.
4. Участки леса на каменистых россыпях и скальных обнажениях	Лиственница сибирская, сосна обыкновенная, сосна кедровая, осина, береза повислая, береза плосколистная, таволга средняя, таволга извилистая, шиповник иглистый, живородящая ящерица живородящая ящерица, красноухая овсянка, водяная ночница, кабарга.
5. Участки леса на крутых склонах и обрывах	Лиственница сибирская, сосна обыкновенная, сосна кедровая, осина, береза повислая, береза плосколистная, можжевельник сибирский, барбарис сибирский, смородина темно-пурпуровая, живородящая ящерица.
6. Участки темно-хвойных лесов среди светлохвойных и лиственных	Ель сибирская, пихта сибирская, сосна кедровая, сибирский углозуб, воробьинный сычик, корольковая пеночка, трехпалый дятел, клест-еловик, серый снегирь, мухоловка-мугимаки, сибирский дрозд, пестрый дрозд.
7. Участки леса на карстовых образованиях	Сибирский углозуб.
8. Участки местообитания видов из Красной книги Российской Федерации и Иркутской области	Виды из Красной книги Российской Федерации и Иркутской области, указанные для района в табл. 1.1.9.2

Порядок выделения ключевых биотопов на делянке

Выявленные в натуре ключевые биотопы и объекты, имеющие площадную характеристику, обозначаются цветной лентой или затёсками на граничных деревьях с внешней стороны, на чертеже лесосеки и в технологической карте отмечаются неэксплуатационной площадью.

Единичные ключевые биотопы в натуре обозначаются цветной лентой, на чертеже лесосеки в технологической карте отмечаются текстом с указанием количества штук.

Возможность сохранения единичных ключевых биотопов предпочтительнее на объектах, имеющих площадную характеристику, а так же на лесохозяйственных объектах (в семенных куртинах, группах и т.д.).

Порядок документального оформления лесосек (делянок) с ключевыми биотопами

Составление перечня участков для производства лесозаготовительных работ (декларация) на год предшествующий рубке.

Отвод лесосек (делянок), заявленных в декларации, с идентификацией и выделением ключевых биотопов и объектов.

Нанесение выделенных ключевых биотопов и объектов на чертеж лесосеки, для вычисления не эксплуатационной площади.

Получение первичной документации по отведенному лесосечному фонду.

Осмотр лесосек в натуре с целью уточнения выделенных ключевых биотопов и объектов (производится до начала лесозаготовительных работ в бесснежный период с учетом сезона разработки лесосеки) и перерасчета материально-денежной оценки.

Разработка технологической карты с учетом выделенных ключевых биотопов и объектов. Внесение в технологическую карту сведений о наличии и расположении ключевых биотопов на лесосеке.

Утверждение технологической карты руководителем лесозаготовительного предприятия.

Проведение инструктажа и ознакомление всего состава лесозаготовительной бригады перед началом разработки лесосеки (делянки) о количестве и местонахождении выделенных ключевых биотопов.

В процессе разработки лесосек осуществляется текущий систематический контроль, за сохраненными ключевыми биотопами.

Мониторинг лесосек с сохраненными ключевыми биотопами

В целях осуществления мониторинга ведется лист наблюдения на каждую лесосеку, в котором отражается наличие ключевых биотопов и их состояние до рубки и после рубки. К листу наблюдения прилагается копия чертежа лесосеки с нанесенным расположением ключевых биотопов.

Периодичность проведения мониторинга – 1 раз в год. По времени совмещается со сроками проводимых мероприятий по лесовосстановлению, до перевода лесосеки в покрытую лесом площадь.

Полученные данные отражаются в листе наблюдения.

Наблюдение за ключевыми биотопами заканчивается с переводом лесосеки в покрытую лесом площадь, о чем делается соответствующая отметка в листе наблюдения.

Данные мониторинга используются при проведении последующих лесохозяйственных мероприятий на конкретной лесосеке.

1.1.10. Характеристика существующих объектов лесной, лесоперерабатывающей инфраструктуры, объектов, не связанных с созданием лесной инфраструктуры, мероприятий по строительству, реконструкции и эксплуатации указанных объектов, предусмотренных документами территориального планирования

В целях использования, охраны, защиты, воспроизводства лесов в лесном фонде допускается создание объектов лесной инфраструктуры, в том числе лесных дорог. Объекты лесной инфраструктуры должны содержаться в состоянии обеспечивающем их эксплуатацию по назначению при условии сохранения полезных функций лесов.

Объекты лесной инфраструктуры после того как отпадёт надобность в них, подлежат сносу, а земли на которых они располагались, - рекультивации

Лесные дороги могут создаваться при любых видах использования лесов, а также в целях охраны, защиты и воспроизводства лесов.

Перечень объектов лесной инфраструктуры утверждается Правительством Российской Федерации для защитных лесов, эксплуатационных лесов, резервных лесов, а порядок проектирования, создания, содержания и эксплуатации таких объектов – уполномоченным федеральным органом исполнительной власти.

Часть 4 статьи 13 ЛК РФ устанавливает, что для переработки древесины и иных лесных ресурсов создается лесоперерабатывающая инфраструктура (объекты переработки заготовленной древесины, биоэнергетические объекты и другое). Создание лесоперерабатывающей инфраструктуры запрещается в защитных лесах, а также в иных предусмотренных лесным Кодексом, другими федеральными законами случаях. Перечень объектов лесоперерабатывающей инфраструктуры никем не утверждается.

Помимо объектов лесной инфраструктуры и лесоперерабатывающих объектов в лесном фонде допускается создание объектов, не связанных с созданием лесной инфраструктуры. Перечень объектов, не связанных с созданием лесной инфраструктуры также утверждается Правительством Российской Федерации.

Перечень объектов лесной инфраструктуры для защитных лесов, эксплуатационных лесов и резервных лесов утвержден распоряжением Правительства Российской Федерации от 17.07.2012 № 1283-р (в ред. от 21.12.2016 г. № 2752-р).

Перечень объектов, не связанных с созданием лесной инфраструктуры, для защитных лесов, эксплуатационных лесов, резервных лесов, утвержден распоряжением Правительства Российской Федерации от 27.05.2013 № 849-р (в ред. от 09.04.2016 № 628-р).

На карте-схеме объектов лесной и лесоперерабатывающей инфраструктуры, объектов, не связанных с созданием лесной инфраструктуры, отражено их местонахождение.

1.1.10.1. Объекты лесной инфраструктуры для защитных лесов, эксплуатационных лесов, резервных лесов

Правительством РФ установлен дифференцированный перечень объектов лесной инфраструктуры, регламентирующий их состав в зависимости от видов целевого назначения лесов – защитных лесов, эксплуатационных лесов и резервных лесов, а также категорий защитных лесов. Кроме того, перечень регламентирует состав объектов лесной инфраструктуры по видам использования лесов.

Информация о наличии на территории Аларского лесничества объектов лесной инфраструктуры и мероприятий по строительству, реконструкции и эксплуатации указанных объектов приведена по данным, предоставленным Министерством лесного комплекса Иркутской области, в таблицах 1.1.10.1.1 и 1.1.10.1.2

Таблица 1.1.10.1.1

Характеристика линейных объектов лесной инфраструктуры, расположенных на землях лесного фонда в защитных, эксплуатационных и резервных лесах

№ п/п	Наименование объекта, его характеристика	Протяженность объекта, км			Мероприятия по строительству, реконструкции, ремонту, эксплуатации, км	
		общая	в том числе по состоянию		реконструкция, ремонт	строительство, эксплуатация,
			удовлетворительное	неудовлетворительное		
1	Лесные дороги, проезды	1038	733	305	305	Эксплуатация - 733 Строительство – 1 (ежегодно)
1.1.	Лесохозяйственные, включая противопожарные	1038	733	305	305	Эксплуатация - 727 Строительство – 1 (ежегодно), в т.ч противопожарные - 1
	Из них:					
1.1.1	с твердым покрытием	308	308			Эксплуатация - 308
1.1.2	грунтовые укрепленные (улучшенные)					
1.1.3	грунтовые	730	425	305	305	Эксплуатация - 419 Строительство – 1 (ежегодно), в т.ч. противопожарные - 1
2	Квартальные просеки, всего	90		90	Прочистка – 15 (ежегодно)	Строительство (разрубка до ширины 1-го метра) – 15 (ежегодно)
2.1	шириной до 0,5 м	90		90	Прочистка – 15 (ежегодно)	Строительство (разрубка до ширины 1-го метра) – 15 (ежегодно)
2.2	шириной 0,6-2 м					
2.3	шириной более 2 м					
3.	Противопожарные разрывы	2	2			Эксплуатация - 2

Таблица 1.1.10.1.2

Характеристика иных объектов лесной инфраструктуры, расположенных на землях лесного фонда в защитных, эксплуатационных и резервных лесах

№п/п	Наименование объектов	Ед. изм.	Наличие объектов			Мероприятия по строительству, реконструкции, ремонту, эксплуатации	
			всего	в том числе по состоянию		реконструкция, ремонт	строительство, эксплуатация
				удовлетворительное	неудовлетворительное		
1.	Обустроенное место для разведения костра и отдыха	шт.	1	1			эксплуатация-1
2.	Информационные щиты, аншлаги	шт.	16	16			строительство, эксплуатация
3	Пожарный наблюдательный пункт	шт.	1		1	ремонт, реконструкция	эксплуатация

Объемы строительства объектов лесной инфраструктуры лесохозяйственным регламентом не лимитируются.

Арендаторы лесных участков строительством объектов лесной инфраструктуры занимаются по мере освоения территории арендного участка, в объемах, установленных проектами освоения лесов.

Общая протяженность квартальных просек составляет 90 км, из них 90 км требуют расчистки от древесной и кустарниковой растительности.

1.1.10.2. Объекты лесоперерабатывающей инфраструктуры для защитных лесов, эксплуатационных лесов, резервных лесов

На землях лесного фонда в защитных лесах, эксплуатационных лесах и резервных лесах отсутствуют объекты лесоперерабатывающей инфраструктуры.

Объемы строительства объектов лесоперерабатывающей инфраструктуры лесохозяйственным регламентом не лимитируются.

1.1.10.3. Объекты, не связанные с созданием лесной инфраструктуры для защитных лесов, эксплуатационных лесов, резервных лесов

В соответствии со статьей 21 Лесного кодекса Российской Федерации строительство, реконструкция и эксплуатация объектов, не связанных с созданием лесной инфраструктуры, на землях лесного фонда допускаются для:

1) осуществления работ по геологическому изучению недр;

2) разработки месторождений полезных ископаемых;

3) использования водохранилищ и иных искусственных водных объектов, а также гидротехнических сооружений, морских портов, морских терминалов, речных портов, причалов;

4) использования линий электропередачи, линий связи, дорог, трубопроводов и других линейных объектов, а также сооружений, являющихся неотъемлемой технологической частью указанных объектов (далее - линейные объекты);

5) переработки древесины и иных лесных ресурсов;

6) осуществления рекреационной деятельности;

7) осуществления религиозной деятельности.

Правительством Российской Федерации установлен дифференцированный перечень объектов, не связанных с созданием лесной инфраструктуры. Перечень регламентирует их состав в зависимости от видов целевого назначения лесов – защитных лесов, эксплуатационных лесов и резервных лесов, а также категорий защитных лесов.

Информация о наличии на территории Аларского лесничества объектов, не связанных с созданием лесной инфраструктуры и мероприятий по строительству, реконструкции и эксплуатации указанных объектов приведена по данным предоставленным Министерством лесного комплекса Иркутской области, в таблице 1.1.10.3.1.

Таблица 1.1.10.3.1

Характеристика объектов, не связанных с созданием лесной инфраструктуры, расположенных на землях лесного фонда в защитных, эксплуатационных и резервных лесах

№ п/п	Наименование объекта	Ед. изм.	Наличие объектов			Мероприятия по строительству, реконструкции, ремонту, эксплуатации	
			всего	в том числе по состоянию		реконструкция, ремонт	строительство, эксплуатация
				удовлетворительное	неудовлетворительное		
1.	Водопровод	км	31,0	31,0			эксплуатация – 31,0
2.	Дорога автомобильная	км	3,6	3,6			строительство, эксплуатация – 3,6
3.	Линия электропередач	км	10,0	10,0			строительство, эксплуатация – 10,0
4.	Линия связи	км	6,7	6,7			строительство, эксплуатация – 6,7
5	Антенно-мачтовое сооружение сотовой связи	шт	4	4			Эксплуатация-4
6.	Разрез угольный	шт/га	9/119	9/119			строительство, эксплуатация – 9/119

1.1.10.4. Сведения о лесных участках, закрепленных за арендаторами с целью заготовки древесины

Сведения о закреплённых лесных участках с целью заготовки древесины содержатся в таблице 1.1.10.4.1.

Таблица 1.1.10.4.1.

Сведения о закреплённых лесных участках с целью заготовки древесины по Аларскому лесничеству по состоянию на 01.01.2017 г.

№№ п/п	Лесопользователь	Площадь участка, га	Ежегодный объём пользования, установленный договором аренды, тыс. м³	
			всего	в т.ч. хвойных
1	«Альянс Лес Плюс»	8092	17,4	10,3

В соответствии с решениями технического совещания по разработке лесохозяйственных регламентов от 07 июля 2017 года в данном разделе приводится информация о передаче лесных участков в аренду для заготовки древесины.

Границы арендных участков обозначены на прилагаемой карте-схеме объектов лесной, лесоперерабатывающей инфраструктуры и объектов, не связанных с созданием лесной инфраструктуры, с отражением лесных участков, закрепленных за арендаторами с целью заготовки древесины.

1.2. Виды разрешенного использования лесов

В соответствии со статьей 25 ЛК РФ, использование лесов может быть следующих видов:

1) заготовка древесины;

2) заготовка живицы;

3) заготовка и сбор не древесных лесных ресурсов;

4) заготовка пищевых лесных ресурсов и сбор лекарственных растений;
5) осуществления видов деятельности в сфере охотничьего хозяйства;
6) ведение сельского хозяйства;
7) осуществление научно-исследовательской деятельности, образовательной деятельности;
8) осуществление рекреационной деятельности;
9) создание лесных плантаций и их эксплуатация;
10) выращивание лесных плодовых, ягодных, декоративных растений, лекарственных растений;
11) выращивание посадочного материала лесных растений (сеянцев, саженцев);
12) выполнение работ по геологическому изучению недр, разработка месторождений полезных ископаемых;
13) строительство и эксплуатация водохранилищ и иных искусственных водных объектов, а также гидротехнических сооружений и специализированных портов;
14) строительство, реконструкция, эксплуатация линейных объектов;
15) переработка древесины и иных лесных ресурсов;
16) осуществление религиозной деятельности;
17) иные виды, определенные в соответствии с частью 2 статьи 6 ЛК РФ.

В таблице 1.2.1 перечислены виды разрешенного использования лесов с перечнем кварталов, в которых допускаются указанные виды использования и площади, на которой оно возможно.

Таблица 1.2.1

Виды разрешенного использования лесов

Виды разрешенного использования лесов	Наименование участкового лесничества	Перечень кварталов или их частей по дачам	Площадь, га
*Заготовка древесины	Приморское	части кв: 1-73.	Вся лесопокрытая площадь
	Аларское	части кв: 1-91.	
	Алятское	части кв. 1-79.	
	Заречное	части кв: 1-70.	
	Всего по лесничеству		69960
Заготовка живицы	Приморское	кв: 15-36; 44; 46; 48; 49; 55; 56ч; 58-63; 65; 67; 68; 70-73.	данные уточняются при возникновении потребности
	Аларское	кв: 1-8; 9ч; 10; 11; 20ч-22ч; 23; 26; 27ч; 28ч; 31ч-33ч; 34; 35ч; 36ч; 37; 40ч- 42ч; 44-48; 50; 52-57; 58ч; 61; 62; 68; 69; 74; 75; 77ч-81ч; 83ч-85ч; 90ч.	
	Алятское	кв: 1ч-5ч; 6; 8ч; 9; 11ч; 12-14; 16ч; 19ч-21ч; 23ч; 24ч; 26; 28ч-31ч; 32-37; 38ч; 39-43; 44ч; 45-51; 52ч-57ч; 58; 59ч; 60ч; 62; 63ч-65ч; 67ч; 68-71; 72ч; 73; 75ч; 76-78.	
	Заречное	кв: 1-14; 16-62; 65ч; 69ч.	
	Всего по лесничеству		1793
Заготовка и сбор недревесных лесных ресурсов	Приморское	части кв: 1-73.	Покрытые лесом земли + вырубки + болота
	Аларское	части кв: 1-91.	
	Алятское	части кв. 1-79	
	Заречное	части кв: 1-38, 42-46, 51-70.	
	Всего по лесничеству		71952
Заготовка пищевых лесных ресурсов и сбор лекарственных растений	Приморское	части кв: 1-73.	Лесные земли + болота
	Аларское	части кв: 1-91.	
	Алятское	части кв. 1-79	
	Заречное	части кв: 1-38, 42-46, 51-70.	
	Всего по лесничеству		74527
Осуществления видов деятельности в сфере охотничьего хозяйства	Приморское	части кв: 1-73.	15255
	Аларское	части кв: 1-11; 14ч-18ч, 19-91.	23860
	Алятское	части кв. 1-79	18963
	Заречное	части кв: 1-38, 42-46, 51-70.	15934
	Всего по лесничеству		74012
Ведение сельского хозяйства	Приморское	кв: 1-73.	15255
	Аларское	кв: 1-91.	23860
	Алятское	кв. 1-79	18963
	Заречное	части кв: 1-38, 42-46, 51-70.	15934
	Всего по лесничеству		74012
Осуществление научно-исследовательской, образовательной деятельности	Приморское	кв: 1-73.	15255
	Аларское	кв: 1-91.	23860
	Алятское	кв 1-79	18963
	Заречное	кв: 1-70.	18314
	Всего по лесничеству		76392
***Осуществление рекреационной деятельности	Приморское	кв: 1-73.	15255
	Аларское	кв: 1-91.	23860
	Алятское	кв. 1-79	18963
	Заречное	кв: 1-70.	18314
	Всего по лесничеству		76392
Создание лесных плантаций и их эксплуатация	Приморское	кв: 15-36; 44; 46; 48; 49; 55; 56ч; 58-63; 65; 67; 68; 70-73.	9192
	Аларское	кв: 1-8; 9ч; 10; 11; 20ч-22ч; 23; 26; 27ч; 28ч; 31ч-33ч; 34; 35ч; 36ч; 37; 40ч- 42ч; 44-48; 50; 52-57; 58ч; 61; 62; 68; 69; 74; 75; 77ч-81ч; 83ч-85ч; 90ч.	16370
	Алятское	кв: 1ч-5ч; 6; 8ч; 9; 11ч; 12-14; 16ч; 19ч-21ч; 23ч; 24ч; 26; 28ч-31ч; 32-37; 38ч; 39-43; 44ч; 45-51; 52ч-57ч; 58; 59ч; 60ч; 62; 63ч-65ч; 67ч; 68-71; 72ч; 73; 75ч; 76-78.	16224
	Заречное	кв: 1-14; 16-62; 65ч; 69ч.	16907
	Всего по лесничеству		58693
Выращивание лесных плодовых, ягодных, декоративных растений, лекарственных растений	Приморское	кв: 1-73.	Данные уточняются при возникновении потребности
	Аларское	кв: 1-91.	
	Алятское	кв. 1-79	
	Заречное	части кв: 1-38, 42-46, 51-70.	
	Всего по лесничеству		74012
Выполнение работ по геологическому изучению недр, разработка месторождений полезных ископаемых	Приморское	кв: 1-73.	Данные уточняются при возникновении потребности
	Аларское	кв: 1-91.	
	Алятское	кв. 1-79	
	Заречное	части кв: 1-38, 42-46, 51-70.	
	Всего по лесничеству		74012
Строительство и эксплуатация водохранилищ и иных искусственных водных объектов, а также гидротехнических сооружений и специализированных портов	Приморское	кв: 1-73.	Данные уточняются при возникновении потребности
	Аларское	кв: 1-91.	
	Алятское	кв. 1-79	
	Заречное	части кв: 1-38, 42-46, 51-70.	
	Всего по лесничеству		74012
***Строительство, реконструкция, эксплуатация линейных объектов	Приморское	кв: 1-73.	Данные уточняются при возникновении потребности
	Аларское	кв: 1-91.	
	Алятское	кв. 1-79	
	Заречное	кв: 1-70.	
	Всего по лесничеству		76392
Переработка древесины и иных ресурсов	Приморское	кв: 15-36; 44; 46; 48; 49; 55; 56ч; 58-63; 65; 67; 68; 70-73.	Данные уточняются при возникновении потребности
	Аларское	кв: 1-8; 9ч; 10; 11; 20ч-22ч; 23; 26; 27ч; 28ч; 31ч-33ч; 34; 35ч; 36ч; 37; 40ч- 42ч; 44-48; 50; 52-57; 58ч; 61; 62; 68; 69; 74; 75; 77ч-81ч; 83ч-85ч; 90ч.	
	Алятское	кв: 1ч-5ч; 6; 8ч; 9; 11ч; 12-14; 16ч; 19ч-21ч; 23ч; 24ч; 26; 28ч-31ч; 32-37; 38ч; 39-43; 44ч; 45-51; 52ч-57ч; 58; 59ч; 60ч; 62; 63ч-65ч; 67ч; 68-71; 72ч; 73; 75ч; 76-78.	
	Заречное	кв: 1-14; 16-62; 65ч; 69ч.	
	Всего по лесничеству		58693
Осуществление религиозной деятельности	Приморское	кв: 1-73.	Данные уточняются при возникновении потребности
	Аларское	кв: 1-91.	
	Алятское	кв. 1-79	
	Заречное	части кв: 1-38, 42-46, 51-70.	
	Всего по лесничеству		74012
Выращивание посадочного материала лесных насаждений	Приморское	части кв: 1-73.	Местоположение будет уточнено при возникновении потребности
	Аларское	части кв: 1-91.	
	Алятское	части кв. 1-79	
	Заречное	части кв: 1-70.	
	Всего по лесничеству		

По вышеприведенной таблице необходимо привести некоторые пояснения. В соответствии с частью 2 ст. 16 ЛК РФ заготовка древесины осуществляется не только в спелых и перестойных лесных насаждениях, но и в насаждениях других возрастных групп. В этих случаях заготовка древесины осуществляется в порядке рубок ухода, проведения санитарно-оздоровительных мероприятий, при рубках насаждений на лесных участках, предназначенных для строительства, реконструкции и эксплуатации объектов, предусмотренных статьями 13, 14, 21 ЛК РФ. Таким образом, отнесение лесных кварталов к участкам, в которых разрешена заготовка древесины, не означает, что там автоматически допускается рубка спелых и перестойных лесных насаждений.

* заготовка древесины на территории памятника природы «Баторова роща» (лесные кварталы (части кварталов) №№ 39-41, 47-50 Заречного участкового лесничества) разрешается только при проведении рубок:

- при непосредственном тушении лесных пожаров на территории заказника;
- согласованных службой по охране и использованию животного мира Иркутской области рубок, проводимых в рамках санитарно-оздоровительных и воспроизводственных мероприятий, а также при принятии мер пожарной безопасности в лесах, расположенных на территории заказника.

*** на территории памятника природы «Баторова роща» (лесные кварталы (части кварталов) №№ 39-41, 47-50 Заречного участкового лесничества) при осуществлении рекреационной деятельности запрещается устройство привалов, бивуаков, туристических стоянок и лагерей, разведение костров, организация массовых спортивных и зрелищных мероприятий вне специально определенных и обозначенных информационными знаками мест, нанесение надписей и знаков на природных объектах.

**** на территории памятника природы «Баторова роща» (лесные кварталы (части кварталов) №№ 39-41, 47-50 Заречного участкового лесничества) запрещается строительство автомобильных дорог, трубопроводов, линий электропередачи и других линейных объектов, если это не связано с проведением мероприятий по соблюдению режима особой охраны и обеспечению функционирования памятника природы.

Глава 2. Использование лесов

2.1. Нормативы и параметры разрешенного использования лесов при заготовке древесины

Согласно ЛК РФ (статья 16) для заготовки древесины допускается осуществление рубок:

1) спелых, перестойных лесных насаждений;

2)средневозрастных, приспевающих, спелых, перестойных лесных насаждений при вырубке погибших и поврежденных лесных насаждений, уходе за лесами;

3) лесных насаждений любого возраста на лесных участках, предназначенных для строительства, реконструкции и эксплуатации объектов, предусмотренных статьями 13, 14 и 21 ЛК РФ.

Заготовка древесины осуществляется в эксплуатационных лесах, защитных лесах, если иное не предусмотрено Лесным кодексом Российской Федерации, другими федеральными законами (часть 2 статьи 29 Лесного кодекса Российской Федерации).

В эксплуатационных лесах с целью заготовки древесины, осуществляются сплошные и выборочные рубки.

Сплошные рубки в защитных лесах осуществляются в случаях, предусмотренных частью 5.1 статьи 21 Лесного кодекса Российской Федерации, и в случаях, если выборочные рубки не обеспечивают замену лесных насаждений, утрачивающих свои средообразующие, водоохранные, санитарно-гигиенические, оздоровительные и иные полезные функции.

2.1.1. Расчетная лесосека для заготовки древесины при осуществлении рубок спелых и перестойных лесных насаждений

Возможные (допустимые) объемы заготовки древесины в спелых и перестойных лесных насаждениях регламентируются размерами расчётной лесосеки. На основании приказа Рослесхоза от 27.05.2011 г. № 191 «Об утверждении Порядка исчисления расчетной лесосеки» запроектированы сплошные и выборочные рубки спелых и перестойных насаждений в эксплуатационных лесах и выборочные рубки спелых и перестойных насаждений в защитных лесах.

Выборочные рубки спелых и перестойных насаждений в эксплуатационных лесах назначаются:

- в разновозрастных насаждениях, если одно из поколений представлено средневозрастной группой;
- в сложных двухъярусных насаждениях со вторым ярусом хозяйственно ценных хвойных пород;
- на склонах свыше 20 градусов.

Расчётная лесосека по выборочным рубкам приведена в таблице 2.1.1.1, а по сплошным рубкам – в таблице 2.1.1.2.

Общий размер расчётной лесосеки при рубке спелых и перестойных насаждений для заготовки древесины в целом по лесничеству определён в объёме 98,6 тыс. м^3 ликвидной древесины, из них по хвойным насаждениям – 50,0 тыс. м^3 (50,7%), по мягколиственным – 48,6 тыс. м^3 (49,3%). Основной удельный вес приходится на сплошные рубки (99,3%).

Таблица 2.1.1.1

Расчетная лесосека для осуществления выборочных рубок спелых и перестойных лесных насаждений на срок действия лесохозяйственного регламента

Показатели	Всего		В том числе по полнотам											
			1,0		0,9		0,8		0,7		0,6		0,5-0,3	
	га	тыс. м^3	га	тыс. м^3	га	тыс. м^3	га	тыс. м^3	га	тыс. м^3	га	тыс. м^3	га	тыс. м^3
Целевое назначение лесов	Защитные леса													
Категория защитных лесов	Леса, выполняющие функции защиты природных и иных объектов													
Хозяйственная секция	Береза													
Всего включено в расчет	90	8,0							14	2,0			76	6,0

Показатели	Всего		В том числе по полнотам											
			1,0		0,9		0,8		0,7		0,6		0,5-0,3	
	га	тыс. м³	га	тыс. м³	га	тыс. м³	га	тыс. м³	га	тыс. м³	га	тыс. м³	га	тыс. м³
Средний процент выборки от общего запаса		3,8								15				
Запас вырубаемый за один прием		0,3								0,3				
Средний период повторяемости, лет		30												
Ежегодная расчетная лесосека:														
корневой														
ликвид														
деловая														
Итого по мягколиственным														
Всего включено в расчет	90	8							14	2			76	6
Средний процент выборки от общего запаса		3,8								15				
Запас вырубаемый за один прием		0,3								0,3				
Средний период повторяемости, лет		30												
Ежегодная расчетная лесосека:														
корневой														
ликвид														
деловая														
Итого по леса, выполняющие функции защиты природных и иных объектов														
Всего включено в расчет	90	8,0							14	2,0			76	6,0
Средний процент выборки от общего запаса		3,8								15				
Запас вырубаемый за один прием		0,3								0,3				
Средний период повторяемости, лет		30												
Ежегодная расчетная лесосека:														
корневой														
ликвид														
деловая														
Категория защитных лесов	Ценные леса													
Хозяйственная секция	Сосна 3 бонитета и ниже													
Всего включено в расчет	104	19,9							95	18,7	9	1,2		
Средний процент выборки от общего запаса		14,7								15		10		
Запас вырубаемый за один прием		2,9								2,8		0,1		
Средний период повторяемости, лет		30												
Ежегодная расчетная лесосека:														
корневой	4	0,1												
ликвид		0,1												
деловая		0,1												
Итого по Сосне														
Всего включено в расчет	104	19,9							95	18,7	9	1,2		
Средний процент выборки от общего запаса		14,7								15		10		
Запас вырубаемый за один прием		2,9								2,8		0,1		
Средний период повторяемости, лет		30												
Ежегодная расчетная лесосека:														
корневой	4	0,1												
ликвид		0,1												
деловая		0,1												
Итого по хвойным														
Всего включено в расчет	104	19,9							95	18,7	9	1,2		
Средний процент выборки от общего запаса		14,7								15		10		
Запас вырубаемый за один прием		2,9								2,8		0,1		
Средний период повторяемости, лет		30												
Ежегодная расчетная лесосека:														
корневой	4	0,1												
ликвид		0,1												
деловая		0,1												
Хозяйственная секция	Береза													
Всего включено в расчет	2049	229,1					16	2,7	528	75,9	442	57,6	1063	92,9
Средний процент выборки от общего запаса		7,7						20		15		10		
Запас вырубаемый за один прием		17,7						0,5		11,4		5,8		
Средний период повторяемости, лет		30												
Ежегодная расчетная лесосека:														
корневой	33	0,6												
ликвид		0,6												
деловая		0,3												
Хозяйственная секция	Осина													

Показатели	Всего		В том числе по полнотам											
			1,0		0,9		0,8		0,7		0,6		0,5-0,3	
	га	тыс. м³	га	тыс. м³	га	тыс. м³	га	тыс. м³	га	тыс. м³	га	тыс. м³	га	тыс. м³
Всего включено в расчет	40	7,0							40	7,0				
Средний процент выборки от общего запаса		15,0								15				
Запас вырубаемый за один прием		1,1								1,1				
Средний период повторяемости, лет		30												
Ежегодная расчетная лесосека:														
корневой														
ликвид														
деловая														
Итого по мягколиственным														
Всего включено в расчет	2089	236,1					16	2,7	568	82,9	442	57,6	1063	92,9
Средний процент выборки от общего запаса		7,9						20		15		10		
Запас вырубаемый за один прием		18,8						0,5		12,5		5,8		
Средний период повторяемости, лет		30												
Ежегодная расчетная лесосека:														
корневой	33	0,6												
ликвид		0,6												
деловая		0,3												
Итого по ценным лесам														
Всего включено в расчет	2193	256,0					16	2,7	663	101,6	451	58,8	1063	92,9
Средний процент выборки от общего запаса		8,5						20		15		10		
Запас вырубаемый за один прием		21,7						0,5		15,3		5,9		
Средний период повторяемости, лет		30												
Ежегодная расчетная лесосека:														
корневой	37	0,7												
ликвид		0,7												
деловая		0,4												
Итого по защитным лесам														
Всего включено в расчет	2283	264,0					16	2,7	677	103,6	451	58,8	1139	98,9
Средний процент выборки от общего запаса		8,3						20		15		10		
Запас вырубаемый за один прием		22,0						0,5		15,6		5,9		
Средний период повторяемости, лет		30												
Ежегодная расчетная лесосека:														
корневой	37	0,7												
ликвид		0,7												
деловая		0,4												
в том числе по хвойным														
Всего включено в расчет	104	19,9							95	18,7	9	1,2		
Средний процент выборки от общего запаса		14,7								15		10		
Запас вырубаемый за один прием		2,9								2,8		0,1		
Средний период повторяемости, лет		30												
Ежегодная расчетная лесосека:														
корневой	4	0,1								0,1		0,0		
ликвид		0,1								0,1		0,0		
деловая		0,1								0,1		0,0		
в том числе по мягколиственным														
Всего включено в расчет	2179	244,1					16	2,7	582	84,9	442	57,6	1139	98,9
Средний процент выборки от общего запаса		7,8						20		15		10		
Запас вырубаемый за один прием		19,1						0,5		12,8		5,8		
Средний период повторяемости, лет		30												
Ежегодная расчетная лесосека:														
корневой	33	0,6												
ликвид		0,6												
деловая		0,3												
Целевое назначение лесов	Эксплуатационные леса													
Хозяйственная секция	Сосна 3 бонитета и ниже													
Всего включено в расчет	6	1,9					6	1,9						
Средний процент выборки от общего запаса		30,0						30						
Запас вырубаемый за один прием		0,6						0,6						
Средний период повторяемости, лет		30												
Ежегодная расчетная лесосека:														
корневой														
ликвид														
деловая														

Показатели	Всего		В том числе по полнотам											
	га	тыс. м³	1,0		0,9		0,8		0,7		0,6		0,5-0,3	
			га	тыс. м³	га	тыс. м³	га	тыс. м³	га	тыс. м³	га	тыс. м³	га	тыс. м³
Итого по Сосне														
Всего включено в расчет	6	1,9					6	1,9						
Средний процент выборки от общего запаса		30,0						30						
Запас вырубаемый за один прием		0,6						0,6						
Средний период повторяемости, лет		30												
Ежегодная расчетная лесосека:														
корневой	0	0,0						0,0						
ликвид		0,0						0,0						
деловая		0,0						0,0						
Итого по хвойным														
Всего включено в расчет	6	1,9					6	1,9						
Средний процент выборки от общего запаса		30,0						30						
Запас вырубаемый за один прием		0,6						0,6						
Средний период повторяемости, лет		30												
Ежегодная расчетная лесосека:														
корневой														
ликвид														
деловая														
Итого по эксплуатационным лесам														
Всего включено в расчет	6	1,9					6	1,9						
Средний процент выборки от общего запаса		30,0						30						
Запас вырубаемый за один прием		0,6						0,6						
Средний период повторяемости, лет		30												
Ежегодная расчетная лесосека:														
корневой														
ликвид														
деловая														

Показатели	Всего		В том числе по полнотам											
	га	тыс. м³	1,0		0,9		0,8		0,7		0,6		0,5-0,3	
			га	тыс. м³	га	тыс. м³	га	тыс. м³	га	тыс. м³	га	тыс. м³	га	тыс. м³
Итого по выборочным рубкам														
Всего включено в расчет	2289	265,9					22	4,6	677	103,6	451	58,8	1139	98,9
Средний процент выборки от общего запаса		11,6						30		20		15		
Запас вырубаемый за один прием		22,6						1,1		15,6		5,9		
Средний период повторяемости, лет		30												
Ежегодная расчетная лесосека:														
корневой	37	0,7												
ликвид		0,7												
деловая		0,4												
в том числе по хвойным														
Всего включено в расчет	110	21,8					6	1,9	95	18,7	9	1,2		
Средний процент выборки от общего запаса		20,6						30		20		15		
Запас вырубаемый за один прием		3,5						0,6		2,8		0,1		
Средний период повторяемости, лет		30												
Ежегодная расчетная лесосека:														
корневой	4	0,1												
ликвид		0,1												
деловая		0,1												
в том числе по мягколиственным														
Всего включено в расчет	2179	244,1					16	2,7	582	84,9	442	57,6	1139	98,9
Средний процент выборки от общего запаса		10,8						30		20		15		
Запас вырубаемый за один прием		19,1						0,5		12,8		5,8		
Средний период повторяемости, лет		30												
Ежегодная расчетная лесосека:														
корневой	33	0,6												
ликвид		0,6												
деловая		0,3												

Таблица 2.1.1.2

Расчетная лесосека для осуществления сплошных рубок спелых и перестойных лесных насаждений

Хозсекцияи преобладающая порода	Земли, покрытые лесной растительностью, га	В том числе по группам возраста						Запас спелых и перестойных, лесных насаждений тыс. м³.	Средний запас на 1 га эксплуатационного фонда м³/га	Средний прирост, корневой массы, тыс. м³	Возраст рубки класс возраста	Исчисленные расчетные лесосеки, га					Рекомендуемая к принятию расчетная лесосека					Число лет использования эксплуатационного фонда	Предполагаемый остаток, га	
		молодняки	средневозрастные			спелые и перестойные						равномерного пользования	2-я возрастная	1-я возрастная	интегральная	по состоянию	площадь га	запас корневой тыс. м³	вликвиде				приспевающих	спелых и перестойных
			всего	включено в расчет	приспевающие	всего	в т.ч. перестойные												всего	в том числе деловой	%деловой от ликвида			
Сосна 2 бон. и выше	17145	1142	5176	5176	8870	1957	0	477,0	244	63,8	81/5	212	267	271	193		193	47,1	41,9	37,7	90	10	7017	4469
Сосна 3 бон. и ниже	3046	389	1037	998	1365	255	0	70,3	276	8,6	101/6	30	44	41	35		30	8,3	7,1	6,2	87	8	1182	638
Итого по сосне сосне:	20191	1531	6213	6174	10235	2212	0	547,3	247	72,4		242	311	312	228		223	55,4	49,0	43,9	90	10	8199	5107
Ель	21	0	21	21	0	0		0		0,1	101/6	0	0	0	0			0,0	0,0	0,0	77		11	0
Лиственница 3 бон. и выше	878	5	640	602	62	171	0	31,9	187	2,4	101/6	9	14	6	10		6	1,1	0,9	0,7	75	29	332	142
Лиственница 4 бон. и ниже	158	0	158	80	0	0		0,0		0,3	121/7	1	1	0	1			0,0	0,0	0,0	75		40	0
Итого по лиственнице-лисвеннице:	1036	5	798	682	62	171	0	31,9	187	2,7		10	15	6	11		6	1,1	0,9	0,7	78	29	372	142
Берёза	25171	370	12516	7153	4229	8056	298	1032,2	128	59,6	61/7	413	648	614	617		413	52,9	47,6	21,9	46	20	7153	8155
Осина	170	43	48	48	39	40	4	7,1	178	0,5	51/6	3	4	4	4		3	0,5	0,4	0,2	46	14	48	49
ВСЕГО:																								
	46589	1949	19596	14078	14565	10479	302	1618,5	154	135,3		668	978	936	860		645	109,9	97,9	66,7	68	15	15748	13453
в том числе хвойных:																								
	21248	1536	7032	6877	10297	2383	0	579,2	243	75,2		252	326	318	239		229	56,5	49,9	44,6	89	10	8547	5249
мягколиственных:																								
	25341	413	12564	7201	4268	8096	302	1039,3	128	60,1		416	652	618	621		416	53,4	48,0	22,1	46	19	7201	8204

2.1.2. Расчетная лесосека (ежегодный допустимый объем изъятия)для осуществления рубок средневозрастных, приспевающих, спелых, перестойных лесных насаждений при уходе за лесами

Расчётная лесосека для осуществления рубок средневозрастных, приспевающих, спелых, перестойных лесных насаждений при уходе за лесом приведена в таблице 2.1.2.1.

Таблица 2.1.2.1

Расчетная лесосека (ежегодный допустимый объем изъятия древесины) в средневозрастных, приспевающих, спелых и перестойных лесных насаждениях при уходе за лесами

№ п/п	Показатели	Ед. изм	Виды ухода за лесами						Итого
			прореживание	проходные рубки	рубки обновления	рубки переформирования	рубки реконструкции	рубка единичных деревьев	
Порода - Сосна									
1	Выявленный фонд по лесо-водственным требованиям	га	1321	53					1374
		тыс. м³	62,5	2,6					65,1
2	Срок повторяемости	лет	15	20					
3	Ежегодный размер пользования:								
	площадь	Га	88	3					91
	Вырубаемый запас:	тыс. м³							
	корневой		4,2	0,1					4,3
	ликвидный	-«-	3,6	0,1					3,7
	деловой	-«-	2,0	0,1					2,1
Хвойные - всего									
1	Выявленный фонд по лесо-водственным требованиям	га	1321	53					1374
		тыс. м³	62,5	2,6					65,1
2	Срок повторяемости	лет	15	20					
3	Ежегодный размер пользования:								
	площадь	га	88	3					91
	Вырубаемый запас:	тыс. м³							
	корневой		4,2	0,1					4,3
	ликвидный	-«-	3,6	0,1					3,7
	деловой	-«-	2,0	0,1					2,1
Порода - Берёза									
1	Выявленный фонд по лесо-водственным требованиям	га	1758	937					2695
		тыс. м³	35,9	20,7					56,6
2	Срок повторяемости	лет	15	20					
3	Ежегодный размер пользования:								
	площадь	га	117	47					164
	Вырубаемый запас:	тыс. м³							
	корневой		2,4	1,0					3,4
	ликвидный	-«-	2,1	0,9					3,0
	деловой	-«-	0,8	0,4					1,2
Порода – Осина									
1	Выявленный фонд по лесо-водственным требованиям	га	249						249
		тыс. м³	5,9						5,9
2	Срок повторяемости	лет	15	20					
3	Ежегодный размер пользования:								
	площадь	га	17	0					17
	Вырубаемый запас:	тыс. м³							
	корневой		0,4	0					0,4
	ликвидный	-«-	0,3	0					0,3
	деловой	-«-	0,1	0					0,1
Мягколиственные – всего									
1	Выявленный фонд по лесо-водственным требованиям	га	2007	937					2944
		тыс. м³	41,8	20,7					62,5
2	Срок повторяемости	лет							
3	Ежегодный размер пользования:								
	площадь	га	134	47					181
	Вырубаемый запас:	тыс. м³							
	корневой		2,8	1,0					3,8
	ликвидный	-«-	2,4	0,9					3,3
	деловой	-«-	0,9	0,4					1,3
Всего									
1	Выявленный фонд по лесо-водственным требованиям	га	3328	990					4318
		тыс. м³	104,3	23,3					127,6
2	Срок повторяемости	лет							
3	Ежегодный размер пользования:								
	площадь	га	222	50					272
	Вырубаемый запас:	тыс. м³							
	корневой		7,0	1,1					8,1
	ликвидный	-«-	6,0	1,0					7,0
	деловой	-«-	3,0	0,4					3,4

Показатели (параметры) рубок ухода в средневозрастных, приспевающих, спелых, перестойных лесных насаждениях приведены в «Правилах ухода за лесами», утвержденных приказом МПР России от 16.07.2007 г. № 185.

Параметры рубок обновления и переформирования приказом МПР России от 16.07.2007 № 185 не установлены. Поэтому возможный ежегодный объём по этим рубкам не определён.

Проведение рубок ухода за лесом лесохозяйственным регламентом предусматривается только в средневозрастных лесных насаждениях.

Рубка единичных деревьев выполняется одновременно с первыми приёмами рубок ухода в молодняках или при проведении лесовосстановительных мероприятий.

Показатели рубок ухода по каждой породе с указанием типов условий местопроизрастания, групп насаждений по составу до ухода, классов бонитетов, минимальной сомкнутости полога после ухода, проценту выборки по числу деревьев или массе приведены в таблице 2.1.2.2.

Таблица 2.1.2.2

Нормативы режима рубок ухода в насаждениях основных лесообразующих пород по группам типов леса при вырубке средневозрастных насаждений

Исходный состав насаждений	Группа типов леса	Прореживания		Проходные рубки		Целевой состав к возрасту спелости
		минимальная сомкнутость до ухода после ухода	интенсивность в % по запасу повторяемость, лет	минимальная сомкнутость до ухода после ухода	интенсивность в %по запасу повторяемость, лет	
1	2	3	4	5	6	7
1. Лиственные с участием сосны и лиственницы до 3 ед. состава	Разнотравная, разнотравно-бруснична, злаковая, крупнотравная	0,7 0,6	30-35 10-12	Не проводятся		7С3БОс 7Л3БОс,
2. Смешанные с участием сосны и лиственницы 4-6 единиц состава	Разнотравная, бруснично-разнотравная, рододендроново-брусничная	0,7 0,6-0,7	25-30 12-15	0,8 0,7	20-30 15-20	8-10С 0-2БОс 8-10Л 0-2БОс
3. Чистые сосновые и лиственничные и с примесью лиственных до 3 единиц	Сухие (ухоразнотравные,толокнянковые,лишайниковые),брусничные,рододендроново-ольховниковая	0,8 0,7	20-25 12-15	0,8 0,7	20-25 20-25	9-10С 0-1БОс 9-10Л 0-1БОс
4. Чистые березовые и осиновые	Разнотравная, бруснично-разнотравная, рододендроново-разнотравная	0,7	25-30 15-20	0,8 0,7	15-20 20	10Б 10Ос
5. Березовые и осиновые с редкой примесью хвойных		0,6	35-40 10-15	0,8 0,7	20-30 15	10Б 10Ос

Примечания:

1. Исходный состав в гр.1 для всех видов рубок ухода.

2. Максимальный процент интенсивности рубок приведен для насаждений сомкнутостью 1,0. При меньших показателях сомкнутости, наличии опасности резкого снижения устойчивости и других неблагоприятных условиях, а также при проведении ухода на участках с сетью технологических коридоров интенсивность рубки естественно снижается. Повышение интенсивности на 5–7% по запасу может допускаться при прорубке технологических коридоров и необходимости удаления большого количества нежелательных деревьев. Общая площадь технологических коридоров, прорубаемых при проходных рубках, не должна превышать 15 процентов площади лесосеки. В средневозрастных лесных насаждениях для прокладки технологических коридоров (трелевочных волоков) должно вырубаться не более 5–10% от всех деревьев, имеющихся в лесном насаждении до проведения рубки.

3. Классы бонитетов, в нормативах режима рубок ухода в насаждениях основных лесообразующих пород по группам типов леса при вырубке средневозрастных насаждений, Правилами ухода за лесами для среднесибирского подтаёжно-лесостепного лесорастительного района не отражены. Для насаждений, произрастающих в указанных в таблице 2.1.2.2 группах типов леса, характерными являются 1-4 классы бонитетов.

2.1.3. Расчетная лесосека (ежегодный допустимый объём изъятия древесины) при всех видах рубок

Ежегодный допустимый объём изъятия древесины при всех видах рубок содержится в таблице 2.1.3.1.

Таблица 2.1.3.1

Ежегодный допустимый объём изъятия древесины при всех видах рубок

площадь – га; запас – тыс. м³

Хозяйства	Ежегодный допустимый объём изъятия древесины														
	при рубке спелых и перестойных лесных насаждений			при рубке лесных насаждений при уходе за лесами			при рубке поврежденных и погибших лесных насаждений			при рубке лесных насаждений на лесных участках, предназначенных для строительства, реконструкции и эксплуатации объектов лесной, лесоперерабатывающей инфраструктуры и объектов, не связанных с созданием лесной инфраструктуры			всего		
	площадь	запас		площадь	запас		площадь	запас		площадь	запас		площадь	запас	
		ликвидный	деловой		ликвидный	деловой		ликвидный	деловой		ликвидный	дело вой		ликвидный	деловой
Хвойные	233	50,0	44,7	91	3,7	2,1	79,4	6,1	4,1	3	0,4	0,3	406,4	60,2	51,2
Мягколиственные	449	48,6	22,4	181	3,3	1,3	41,6	2,0	1,5	3	0,4	0,3	674,6	54,3	25,5
Итого	682	98,6	67,1	272	7,0	3,4	121,0	8,1	5,6	6	0,8	0,6	1081	114,5	76,7

Подробные сведения об объёмах рубок в разрезе преобладающих пород приведены:

- при рубке спелых и перестойных лесных насаждений – в таблицах 2.1.1.1 и 2.1.1.2;
- при рубке лесных насаждений при уходе за лесом – в таблице 2.1.2.1;
- при рубке поврежденных и погибших лесных насаждений – в таблице 2.17.2.3.

Общий возможный размер пользования лесом по всем видам рубок составляет 114,5 тыс. м³ ликвидной древесины, на площади 1081 га. Удельный вес рубок спелых и перестойных насаждений составляет 86%, рубок ухода – 6%, при рубке поврежденных и погибших лесных насаждений – 7%. При рубке лесных насаждений, связанной с созданием объектов лесной инфраструктуры объём заготовки древесины составит 1% от общего объёма древесины, вырубаемой при всех видах рубок.

Распределение возможного размера пользования лесом по всем видам рубок по способам рубок:

сплошные рубки – 101,4 тыс. м³ ликвидной древесины,

выборочные рубки – 13,1 тыс. м³ ликвидной древесины.

Заготовка гражданами древесины для собственных нужд регламентируется статьей 30 ЛК РФ и законом Иркутской области от 10.11.2011 г. № 109-оз « О порядке и нормативах заготовки гражданами древесины для собственных нужд в Иркутской области» (в ред. от 12.05.2017 г. № 29-оз).

2.1.4. Возрасты рубок

Возрасты рубок в спелых и перестойных насаждениях лесничества (таблица 2.1.4.1) приняты в соответствии с приказами Федерального агентства лесного хозяйства от 09.04.2015 г. № 105 «Об установлении возрастов рубок»

Таблица 2.1.4.1

Возрасты рубок

Виды целевого назначения лесов, в том числе категории защитных лесов	Хозсекции и входящие в них преобладающие породы	Классы бонитета	Возрасты рубок, лет
Защитные леса: Леса, выполняющие функции защиты природных и иных объектов: - защитные полосы лесов, расположенные вдоль железнодорожных путей общего пользования, федеральных автомобильных дорог общего пользования, автомобильных дорог общего пользования, находящихся в собственности субъектов Российской Федерации; - зеленые зоны, лесопарковые зоны. Ценные леса: - леса, расположенные в пустынных, полупустынных, лесостепных, лесотундровых зонах, степях, горах; -нерестоохранные полосы лесов.	Сосна	2 и выше	101-120
		3 и ниже	121-140
	Лиственница	3 и выше	121-140
		4 и ниже	141-160
	Кедровый стланик	Все бонитеты	121-140
	Ель, пихта	Все бонитеты	121-140
	Кедр	Все бонитеты	201-240
	Береза	Все бонитеты	71-80
	Осина, тополь, чозения	Все бонитеты	61-70
	Ива древовидная	Все бонитеты	51-60
	Ива кустарниковая	Все бонитеты	5
-Эксплуатационные леса	Сосна	2 и выше	81-100
		3 и ниже	101-120
	Лиственница	3 и выше	101-120
		4 и ниже	121-140
	Кедровый стланик	Все бонитеты	101-120
	Ель, пихта	Все бонитеты	101-120
	Кедр	Все бонитеты	161-200
	Береза	Все бонитеты	61-70
	Осина, тополь, чозения	Все бонитеты	51-60
	Ива древовидная	Все бонитеты	41-50
	Ива кустарниковая	Все бонитеты	5

2.1.5. Нормативы и параметры рубок лесных насаждений

2.1.5.1. Процент (интенсивность) выборки древесины с учетом полноты древостоя, состава; размеры лесосек, сроки примыкания лесосек; количество зарубов; сроки повторяемости рубок

Основные параметры использования лесов для заготовки древесины в спелых и перестойных насаждениях приведены в Правилах заготовки древесины и особенностей заготовки древесины в лесничествах, лесопарках, указанных в статье 23 Лесного кодекса Российской Федерации, утвержденных приказом Минприроды России от 13.09.2016 № 474 с изменениями на 11 января 2017 г. № 5 (далее Правилами) и в Особенностях использования, охраны, защиты, воспроизводства лесов, расположенных в водоохранных зонах, лесов, выполняющих функции защиты природных и иных объектов, ценных лесов, а также лесов, расположенных на особо защитных участках лесов, утвержденных приказом Рослесхоза от 14.12.2010 г. № 485.

Постановлением Правительства Российской Федерации от 30.08.2001 г. № 643 (в ред. от 13.01.2010 г. № 1) «Об утверждении перечня видов деятельности, запрещённых в центральной экологической зоне Байкальской природной территории» в центральной экологической зоне запрещается заготовка древесины, за исключением заготовки древесины в установленном порядке гражданами для собственных нужд, проведение сплошных рубок лесных насаждений, а в кедровых лесах - всех видов рубок, за исключением проведения санитарно-оздоровительных мероприятий.

При выполнении лесосечных работ необходимо руководствоваться приказом Минприроды России от 27.06.2016 № 367 «Об утверждении видов лесосечных работ, порядка и последовательности их проведения, формы технологической карты лесосечных работ, формы акта осмотра лесосеки и порядка осмотра лесосеки».

Заготовка древесины при рубках спелых, перестойных лесных насаждений осуществляется с соблюдением следующих основных требований: процента (интенсивности) выборки древесины с учетом полноты древостоя, состава; размеров лесосек (ширины и площади лесосек), сроков примыкания лесосек, количества зарубов, сроков повторяемости рубок и иных параметров (таблица 2.1.5.1.1).

Таблица 2.1.5.1

Параметры заготовки древесины

№ п/п	Параметры заготовки древесины	Защитные леса	Эксплуатационные леса
1.	Способы рубок	сплошные и выборочные	
2.	Максимальная интенсивность выборочных рубок:		
	добровольно-выборочные рубки	30%	40%
	группово-выборочные рубки	30%	40%
3.	Предельная площадь лесосек выборочных рубок, га		
	добровольно-выборочные рубки	15	30
	группово-выборочные рубки	15	30
4.	Предельная площадь лесосек сплошных рубок, га		
	сосна, лиственница	5	35
	ель, пихта	5	30
	мягколиственные	5	30
5.	Предельная ширина лесосек сплошных рубок, м		
	сосна, лиственница	100	350
	ель, пихта	100	300
	мягколиственные	100	300
6.	Сроки примыкания, лет		
	сосна, лиственница	5	5
	ель, пихта	5	5
	мягколиственные	2	2
7.	Количество зарубов в расчете на 1 км при ширине (протяжённости) лесосек:		
	до 50 м	не более 4	
	51-150 м	не более 3	
	151-250 м	не более 2	
	251 м и более	1	
8.	Общая площадь под погрузочными пунктами (в % от общей площади лесосеки)		
	на лесосеках более 10 га:		
	при сплошных рубках	не более 5%	
	при выборочных рубках	не более 3%	
	На лесосеках сплошных рубок при трелёвке деревьев и хлыстов для создания межсезонных запасов древесины общая площадь погрузочных пунктов и бытовых площадок:		
	без повреждения почвы	не более 15%	
	с повреждением почвы	не более 3%	
	на лесосеках 10 га и менее:		
	с последующим возобновлением	0,40 га	
	с предварительным возобновлением	0,30 га	
	при постепенных рубках	0,30 га	
	при выборочных рубках	0,25 га	
9.	Площадь трасс волоков и дорог (в % от площади лесосеки):		
	при сплошных рубках	не более 20%	
	при сплошных рубках с применением многооперационной техники	допускается увеличение площади под волоками до 30%	
	в равнинных лесах, при сплошных рубках без сохранения подроста в условиях типов леса, где минерализация поверхности почвы имеет положительное значение для лесовостановления	Площадь волоков не ограничивается	
	при выборочных рубках	не более 15%	
10.	Ширина трасс волоков для самоходных канатных установок, м	не более 10	

Рубки лесных насаждений осуществляются в форме выборочных рубок или сплошных рубок.

Выборочными рубками являются рубки, при которых на соответствующих землях или земельных участках вырубается часть деревьев и кустарников (часть 2 статьи 17 Лесного кодекса Российской Федерации).

Сплошными рубками признаются рубки, при которых на соответствующих землях или земельных участках вырубаются лесные насаждения с сохранением для воспроизводства лесов отдельных деревьев и кустарников или групп деревьев и кустарников (часть 3 статьи 17 Лесного кодекса Российской Федерации).

Выборочные рубки

Выборочные рубки спелых, перестойных лесных насаждений проводятся с интенсивностью, обеспечивающей формирование устойчивых лесных насаждений из второго яруса и подроста. В этом случае проводится рубка части спелых и перестойных деревьев с сохранением второго яруса и подроста. Ко второму ярусу относится часть деревьев древостоя, высота которых составляет от 0,5 до 0,8 высоты первого яруса. Отставшие в росте (старые) деревья первого яруса не относятся ко второму ярусу и подросту.

В лесах Аларского лесничества правилами заготовки древесины допускается проведение добровольно-выборочных и группово-выборочных рубок.

При добровольно-выборочных рубках равномерно по площади вырубаются в первую очередь поврежденные, перестойные, спелые с замедленным ростом деревья, при условии обеспечения воспроизводства древесных пород, сохранения защитных и средообразующих свойств леса. Полнота древостоя после проведения данного вида выборочных рубок лесных насаждений не должна быть ниже 0,5.

Группово-выборочные рубки ведутся в лесных насаждениях с группово-разновозрастной структурой, при которых вырубаются перестойные и спелые деревья, группами в соответствии с их размещением по площади лесосеки. Площадь вырубаемых групп составляет от 0,01 до 0,5 гектара.

Период повторяемости при выборочных рубках составляет 30 лет. В насаждениях с полнотой 0,3 – 0,5 выборочные рубки деревьев, достигших возраста спелости, не планируются. Они станут возможны только после формирования второго яруса с полнотой не ниже 0,5 за счёт сохранённого подроста или предварительного искусственного возобновления.

Сроки примыкания лесосек при выборочных рубках спелых, перестойных лесных насаждений не устанавливаются.

В случае примыкания лесосек выборочных рубок спелых, перестойных лесных насаждений интенсивностью 30 процентов и более к лесосекам сплошных рубок спелых, перестойных лесных насаждений сроки примыкания устанавливаются такие же, как и для сплошных рубок спелых, перестойных лесных насаждений.

Сплошные рубки

К сплошным рубкам спелых, перестойных лесных насаждений относятся виды рубок: с предварительным лесовосстановлением (появление нового молодого поколения леса под пологом существующего древостоя) и с последующим лесовосстановлением (образование нового поколения леса после рубки спелого древостоя).

Лесосеки сплошных рубок одного года рубки (зарубы) размещаются в установленном порядке на определенном расстоянии друг от друга в зависимости от ширины лесосеки и других условий. Количество зарубов устанавливается в расчете на 1 км. Между зарубами оставляются участки леса, шириной, кратной ширине лесосеки, установленной для этих насаждений.

Направление рубки характеризуется направлением, в котором каждая последующая лесосека примыкает к предыдущей лесосеке.

Размещение лесосек при проведении сплошных рубок осуществляется длинной стороной перпендикулярно направлению преобладающих ветров.

Направление рубки в равнинных лесах устанавливается против преобладающих ветров.

В горных лесах направление рубки устанавливается вниз по склону, а рубка в пределах лесосеки ведется вверх по склону.

При трелевке (транспортировке) древесины канатными установками и летательными аппаратами допускается размещение лесосек длинной стороной вдоль склона с направлением рубки против преобладающих ветров.

Трелевка древесины на склонах крутизной свыше 20 градусов осуществляется канатными установками или с помощью летательных аппаратов. Запрещается устройство волоков - террас на склонах крутизной свыше 20 градусов.

В лесах, произрастающих в поймах рек, направление рубки устанавливается противоположным направлению течения реки.

Размещение лесосек в квартале или на лесном участке, отводимых в рубку в разные годы (примыкание), осуществляется с учетом срока (числа лет), по истечении которого проводится рубка на непосредственно примыкающей лесосеке. Во всех лесах устанавливается непосредственное примыкание лесосек при сплошных рубках, как по короткой, так и по длинной стороне, а в лесах, произрастающих в поймах рек, - чересполосное примыкание лесосек.

Размещение лесосек в смежных кварталах (через просеку) производится с соблюдением установленных сроков примыкания, как по длинной, так и по короткой стороне лесосек.

При непосредственном примыкании очередная лесосека вырубается с учетом срока примыкания следом за предыдущей лесосекой.

При чересполосном примыкании очередная лесосека размещается через полосу леса шириной, равной предельной ширине лесосек.

Срок примыкания лесосек при сплошных рубках устанавливается, не считая года рубки, с учетом периодичности плодоношения древесных пород, обеспечения их успешного естественного восстановления лесов или условий создания лесных культур, сохранения экологических свойств лесов.

При искусственном восстановлении лесов на лесосеке или при сохранении подроста хозяйственно ценных пород допускается установление срока примыкания по любой стороне лесосеки не менее 2-х лет.

Лесотаксационные выделы, не превышающие по площади допустимые размеры лесосек, назначаются в рубку полностью, независимо от их фактической ширины, если они не примыкают к другим выделам со спелыми древостоями. Мелкие смежные лесотаксационные выделы могут объединяться в одну лесосеку в пределах установленных максимальных размеров лесосек.

Лесотаксационные выделы, расположенные среди неспелых лесных насаждений, превышающие установленные размеры лесосек менее чем в 1,5 раза, назначаются в рубку полностью.

В целях обеспечения рационального использования лесов, восстановления и поддержания естественной структуры лесных насаждений, утрачивающих свои средообразующие, водоохранные, санитарно-гигиенические, оздоровительные

и иные полезные функции (перестойные и спелые осинники и другие лесные насаждения вегетативного происхождения многократных генераций, а также погибшие насаждения, требующие по своему состоянию назначения сплошной санитарной рубки), - на лесных участках, предоставленных для заготовки древесины на правах аренды или постоянного (бессрочного) пользования, площади отдельных лесосек при сплошных рубках могут быть увеличены, но не более чем в 1,5 раза.

При заготовке древесины не допускается проведение рубок спелых, перестойных лесных насаждений с участием кедра три единицы и более в составе древостоя лесных насаждений.

При заготовке древесины в целях повышения биоразнообразия лесов на лесосеках могут сохраняться отдельные ценные деревья в любом ярусе и их группы (старовозрастные деревья, деревья с дуплами, гнездами птиц, а также потенциально пригодные для гнездования и мест укрытия мелких животных и т.п.).

При рубке спелых, перестойных насаждений в эксплуатационных лесах в лесосеку могут включаться выделы приспевающих древостоев общей площадью менее 3 га, находящиеся в границах данной лесосеки в пределах лесотаксационных выделов спелых, перестойных лесных насаждений.

Отвод лесосек при всех формах рубок осуществляется в пределах лесного квартала, как правило, в бесснежный период. Лесотаксационные выделы отводятся в рубку полностью, если площадь их не превышает предельные размеры лесосек, установленные, упомянутыми выше Правилами.

В эксплуатационную площадь лесосек сплошных рубок при их отводе не включаются:

а) нелесные и не покрытые лесной растительностью лесные земли (болота, вырубки, прогалины и т.п.) независимо от их величины;

б) выделенные семенные куртины и полосы;

в) расположенные среди спелых древостоев участки молодняков, средневозрастных насаждений;

г) участки приспевающих лесных насаждений, находящиеся внутри выделов спелых и перестойных древостоев, площадью более 3 га;

д) участки природных объектов, имеющих природоохранное значение.

Допускается выделение не эксплуатационных участков по указанным критериям после отвода лесосеки в случаях, если они не были выделены при осуществлении отвода лесосек. В этом случае в материалы отвода лесосек вносятся соответствующие изменения.

Рубки ухода за лесами

Параметры использования лесов для заготовки древесины в средневозрастных и приспевающих насаждениях приведены в «Правилах ухода за лесами», утвержденных приказом МПР России от 16.07.2007 г. № 185.

Показатели рубок ухода по каждой породе с указанием типов условий местопроизрастания, групп насаждений по составу до ухода, классов бонитетов, минимальной сомкнутости полога после ухода, проценту выборки по числу деревьев или массе приведены в таблице 2.1.2.2.

В зависимости от возраста лесных насаждений при уходе за лесами осуществляются следующие виды рубок лесных насаждений для заготовки древесины:

– прореживания, направленные на создание благоприятных условий для правильного формирования ствола и кроны деревьев;

– проходные рубки, направленные на создание благоприятных условий для увеличения прироста деревьев.

Таблица 2.1.5.2

Возрастные периоды проведения различных видов рубок ухода за лесом

Виды рубок ухода за лесом	Возраст лесных насаждений по преобладающим древесным породам, лет			
	сосна и лиственница	кедр	ель и пихта	береза и осина
Прореживания	41-60	41-80	41-60	21-40
Проходные рубки	более 60	более 80	более 60	более 40

Проведение рубок ухода заканчивается в хвойных насаждениях за 20 лет до установленного возраста рубки спелых насаждений, а в мягколиственных – за 10 лет.

Прореживания и проходные рубки носят преимущественно экономический характер, так как направлены на повышение производительности и продуктивности лесов с целью увеличения количества и качества древесины.

При проведении всех видов рубок ухода необходимо решать комплекс задач по формированию, воспитанию и омоложению насаждений с целью создания высокоустойчивых и долговечных древостоев, усиливая в каждом конкретном случае те или иные целевые функции. Так, например, в местах интенсивной посещаемости (участки леса вдоль дорог, троп, в местах массового отдыха) проходные рубки рекомендуется проводить как ландшафтные рубки. Рубки ухода в лесах рекреационного назначения должны проводиться с учётом состояния конкретных насаждений.

Рубки ухода в защитных полосах лесов, расположенных вдоль железнодорожных путей и автомобильных дорог, направлены на повышение свойств лесных насаждений по снегопоглощению, снижению скорости ветра, почвоукреплению. Интенсивность рубок должна быть слабой, полнота не должна снижаться ниже 0,7. Разрубка технологических коридоров не должна производиться в опушке леса шириной 25-30 метров, примыкающей к дороге.

В эксплуатационных лесах мероприятия по уходу за лесами направлены на достижение целей устойчивого, максимально эффективного получения высококачественной древесины и других лесных ресурсов, продуктов их переработки с обеспечением сохранения полезных функций лесов.

Целями рубок ухода за лесом являются: улучшение породного состава лесных насаждений; повышение качества и устойчивости лесных насаждений; сохранение и усиление защитных, водоохранных, санитарно-гигиенических и других полезных свойств леса, сокращение сроков выращивания технически спелой древесины; рациональное использование ресурсов древесины.

При проведении всех видов рубок ухода за лесом обеспечивается улучшение санитарного состояния лесных насаждений путем рубки усохших, поврежденных и ослабленных деревьев.

При проведении рубок ухода за лесом применяется хозяйственно-биологическая классификация деревьев, согласно которой все деревья по их хозяйственно-биологическим признакам распределяются на три категории: I - лучшие, II - вспомогательные, III - нежелательные.

1. Лучшие деревья должны быть здоровыми, иметь прямые, полнодревесные, достаточно очищенные от сучьев стволы, хорошо сформированные кроны, хорошее укоренение и предпочтительно семенное происхождение и отбираются преимущественно из деревьев главной породы. В сложных лесных насаждениях такие деревья могут находиться в любом ярусе древостоя.

2. К вспомогательным относятся деревья, способствующие очищению лучших деревьев от сучьев, формированию их стволов и крон, выполняющие почвозащитные и почвоулучшающие функции. Вспомогательные деревья могут находиться в любой части полога лесных насаждений, но преимущественно во втором ярусе.

3. К нежелательным деревьям (подлежащим рубке) относятся:

а) мешающие росту и формированию крон отобранных лучших и вспомогательных деревьев (охлестывающие их, затеняющие, мешающие нормальному развитию крон и т.д.);

б) деревья неудовлетворительного состояния (сухостойные, буреломные, снеголомные, отмирающие, поврежденные вредными организмами, животными и иными воздействиями);

в) деревья с неудовлетворительным качеством ствола и кроны (искривленные, с сучками-пасынками, с сильно разросшейся, низко опущенной кроной и большим сбегом ствола, если эти деревья не играют полезной роли в насаждении и их вырубка не ведет к образованию прогалин).

Деревья, подлежащие рубке, могут находиться во всех частях полога лесного насаждения.

Нормативы и параметры реконструкции малоценных лесных насаждений

Реконструкция малоценных лесных насаждений (включая рубки реконструкции) относится к иным мероприятиям по уходу за лесами.

Реконструкция малоценных лесных насаждений представляет собой комплекс мероприятий (рубки реконструкции, создание лесных культур, другие мероприятия), направленных на коренное преобразование в течение одного класса возраста лесных насаждений путем полной или частичной замены.

Малоценными являются насаждения, не отвечающие экономическим, экологическим целям и не имеющие в своем составе деревьев хозяйственно-ценных пород в количестве, достаточном для формирования рубками ухода (в т.ч. и с содействием естественному лесовозобновлению) ценных насаждений, соответствующих данным лесорастительным условиям и целевому назначению участка леса.

В эксплуатационных лесах реконструкция проводится с целью замены малопроизводительных и низкокачественных древостоев (низкополнотных, неудовлетворительного состава, низкотоварных и т.п.) древостоями хозяйственно-ценных пород.

В защитных лесах реконструкция проводится с целью замены лесных насаждений, утрачивающих свои средообразующие, водоохранные, санитарно-гигиенические, оздоровительные и иные полезные функции, на лесные насаждения, обеспечивающие сохранение целевого назначения защитных лесов и выполняемых ими полезных функций.

Реконструкция осуществляется путем сплошной или частичной вырубки малоценного древостоя (рубка реконструкции) за один или несколько приемов с последующим лесовосстановлением различными способами.

Нормативы рубок реконструкции (ширина и площадь лесосек, срок примыкания лесосек) в средневозрастных, приспевающих, спелых и перестойных малоценных лесных насаждениях устанавливаются в соответствии с нормативами заготовки древесины для сплошных рубок главного пользования (так сказано в Правилах ухода за лесами; правильнее – для сплошных рубок спелых и перестойных) лесных насаждений мягколиственных древесных пород. Подробная информация о нормативах рубок реконструкции приведена в таблице 2.1.5.1.1. «Параметры заготовки древесины» - пункты 4-6.

При проведении реконструкции молодняков площадь лесных участков, на которых проводятся рубки реконструкции, не ограничивается, лесовосстановительные мероприятия должны быть проведены в течение одного года после рубки реконструкции.

При реконструкции малоценных лесных насаждений в защитных лесах предельные размеры участков одноприемной реконструкции не должны превышать 5 гектаров, при двух-трех приемной реконструкции - 10 гектаров.

Проведение каждой последующей рубки реконструкции на соседних участках допускается только после того, как на примыкающих к нему участках получен сомкнутый ценный молодняк, соответствующий требованиям к лесовосстановлению.

Лесотаксационные выделы малоценных насаждений, превышающие по площади установленные предельно допустимые размеры менее чем в 1,5 раза, расположенные среди ценных, могут назначаться в реконструкцию полностью, если это не ведет к отрицательным экологическим и иным последствиям. При необходимости реконструкции насаждений больших выделов или групп из нескольких выделов, занимающих большую площадь, допускается закладка двух и более участков реконструкции на расстоянии, превышающем в любом направлении ширину участка реконструкции не менее чем в два-три раза.

В горных лесах нормативы реконструкции малоценных насаждений устанавливаются с учетом их особенностей по лесным районам и дифференцированно в зависимости от крутизны склонов и их экспозиции, а также почвенных и других условий на склонах до 20 градусов должна быть в 1,5 раза, а на склонах более 20 градусов - в два раза меньше, чем в равнинных лесах соответствующих лесных районов.

На территории лесничества реконструкция малоценных лесных насаждений на период действия настоящего лесохозяйственного регламента не планируется.

2.1.5.2 Методы лесовосстановления

При проведении сплошных рубок спелых и перестойных лесных насаждений обязательными условиями являются: сохранение жизнеспособного подроста ценных пород и второго яруса, обеспечивающих восстановление леса на вырубках, оставление источников обсеменения или искусственное восстановление лесов путем закладки лесных культур в течение двух лет после рубки.

В процессе рубки сохраняются также устойчивые перспективные деревья второго яруса, все обособленные в пределах лесосеки участки молодняка и других неспелых деревьев ценных древесных пород.

К подлежащему сохранению относится только жизнеспособный перспективный подрост.

В число сохраненных не включаются деревья подроста и второго яруса, поврежденные до степени прекращения роста: со сломом ствола, с наклоном более 30 градусов; с повреждением кроны свыше половины ее поверхности; с обдиром коры и повреждением луба свыше 30% окружности ствола; с обдиром и обрывом скелетных корней свыше половины окружности ствола.

Меры по сохранению подроста лесных насаждений ценных лесных древесных пород осуществляются одновременно с проведением рубок лесных насаждений. Рубка в таких случаях проводится преимущественно в зимнее время по снежному покрову с применением технологий, позволяющих обеспечить сохранение от уничтожения и повреждения подрост и молодняк ценных лесных древесных пород. После проведения рубок проводится уход за сохраненным подростом и молодняком путем их освобождения от завалов порубочными остатками, вырубки сломанных и поврежденных лесных растений.

Для защиты подроста главных лесных древесных пород на вырубках от неблагоприятных факторов среды, более успешного формирования лесных насаждений нужного состава целесообразно сохранять подрост сопутствующих лесных древесных пород до двух-трёх единиц в составе, а также кустарниковые породы.

Сохранение подроста и молодняка хозяйственно-ценных пород на площадях, не занятых погрузочными пунктами, трассами волоков, дорогами, производственными и бытовыми площадками, обеспечивается в количестве, не менее 70% при проведении сплошных рубок и 80% – при проведении выборочных рубок (для горных лесов – 60 и 70 % соответственно).

Подрост кедра подлежит учёту и сохранению как главная порода при всех формах рубок, независимо от количества и характера его размещения по площади лесосеки и состава насаждения до рубки.

Жизнеспособные подрост и молодняк лесных насаждений хвойных пород характеризуются следующими признаками: густая хвоя, зеленая или темно-зеленая окраска хвои, заметно выраженная мутовчатость, островершинная или конусообразная симметричная густая или средней густоты крона протяженностью не менее 1/3 высоты ствола в группах и 1/2 высоты ствола – при одиночном размещении, прирост по высоте за последние 3–5 лет не утрачен, прирост вершинного побега не менее прироста боковых ветвей верхней половины кроны, прямые неповрежденные стволики, гладкая или мелкочешуйчатая кора без лишайников.

В сосняках, произрастающих на супесчаных почвах, подрост еловых лесных насаждений сохраняется при условии, если еловое насаждение не будет снижать качества и продуктивности древостоя. При восстановлении сосновых и еловых лесных насаждений подрост в необходимых случаях сохраняется на вырубке для защиты почвы и формирования, устойчивых и высокопроизводительных сосново-еловых лесных насаждений.

Пораженный вредными организмами, слаборазвитый и поврежденный при рубке леса подрост по окончании лесосечных работ должен быть срублен.

На лесосеках, на которых осуществляются сплошные рубки спелых и перестойных лесных насаждений при содействии естественному восстановлению лесов сохраняются выделенные при отводе лесосек источники обсеменения, к которым относятся единичные семенники, семенные группы, куртины, полосы, а также стены леса, если в них есть семенные деревья. Источники обсеменения должны размещаться по площади лесосеки равномерно.

Количество оставляемых единичных семенников должно быть не менее 20 штук на гектаре.

Семенные группы и куртины оставляют, в первую очередь, за счет участков средневозрастных и приспевающих древостоев главных пород с небольшой примесью лиственных, расположенных на возвышенных участках лесосеки. В еловых куртинах лиственные породы не должны затенять ель.

Источники обсеменения в виде куртин и полос оставляют из пород, слабоустойчивых к ветровалу (ель, пихта), и на участках с влажными слабодренированными почвами. Ширина семенных полос для сохранения устойчивости должна быть не менее 30 м.

Расстояние между группами семенников, семенными полосами и куртинами должно составлять не более 100 м.

В лиственных лесах в качестве источников обсеменения оставляются имеющиеся в составе хвойные породы.

При отборе и учете семенников для их отграничения у выбранных деревьев вокруг ствола на высоте 1,3 м производится соскабливание поверхностного слоя коры или отметка иным способом (яркая лента, скотч, краска).

Границы семенных групп обозначаются легкими затесками на коре с внешней стороны граничных деревьев или отметками иным способом (яркая лента, скотч, краска).

В защитных лесах после проведения сплошных рубок лесных насаждений, утрачивающих свои средообразующие, водоохранные, санитарно-гигиенические, оздоровительные и иные полезные функции (перестойные и спелые осинники, тополевники и другие лесные насаждения вегетативного происхождения многократных генераций, а также погибшие насаждения, требующие по своему состоянию назначения сплошной санитарной рубки), проводится искусственное возобновление лесов путем закладки лесных культур хозяйственно ценных пород в течение двух лет после рубки.

На лесных участках, предоставленных в аренду для заготовки древесины, лесовосстановление осуществляется арендаторами этих лесных участков. Невыполнение арендаторами требований лесохозяйственного регламента и проекта освоения лесов, Правил заготовки древесины, утвержденных приказом Рослесхоза от 13.09.2016. № 474 (с изменениями от 11.01.2017 г.) в части воспроизводства лесов является основанием для прекращения пользования лесными участками.

Способы и методы лесовосстановления не покрытых лесом земель изложены в разделе 2.17.3.

2.1.5.3. Сроки использования лесов для заготовки древесины и другие сведения

Заготовка древесины осуществляется в пределах расчетной лесосеки на принципах обеспечения многоцелевого, рационального, непрерывного, неистощительного использования лесов для удовлетворения потребностей общества в лесах и лесных ресурсах.

Заготовка древесины представляет собой предпринимательскую деятельность, связанную с рубкой лесных насаждений, а также с вывозом из леса древесины (часть 1 статьи 29 Лесного кодекса Российской Федерации).

Граждане, юридические лица осуществляют заготовку древесины на основании договоров аренды лесных участков (часть 8 статьи 29 Лесного кодекса Российской Федерации).

Договор аренды лесного участка, находящегося в государственной или муниципальной собственности, заключается на срок от десяти до сорока девяти лет.

В случае, если федеральными законами допускается осуществление заготовки древесины федеральными государственными учреждениями, лесные участки, находящиеся в государственной собственности, могут предоставляться этим учреждениям для указанной цели в постоянное (бессрочное) пользование (часть 1 статьи 29.1 Лесного кодекса Российской Федерации).

В исключительных случаях, предусмотренных законами субъектов Российской Федерации, допускается осуществление заготовки древесины для обеспечения государственных нужд или муниципальных нужд на основании договоров купли-продажи лесных насаждений (часть 2 статьи 29.1 Лесного кодекса Российской Федерации).

При осуществлении мероприятий, предусмотренных статьей 19 Лесного кодекса Российской Федерации, заготовка соответствующей древесины осуществляется на основании договора купли-продажи лесных насаждений или указанного в части 5 статьи 19 Лесного кодекса Российской Федерации контракта (часть 3 статьи 29.1 Лесного кодекса Российской Федерации).

В лесничествах, лесопарках, расположенных на землях лесного фонда, допускается осуществление заготовки древесины юридическими лицами и индивидуальными предпринимателями, относящимися в соответствии с Федеральным законом от 24 июля 2007 г. № 209-ФЗ «О развитии малого и среднего предпринимательства в Российской Федерации» к субъектам малого и среднего предпринимательства, на основании договоров купли-продажи лесных насаждений (часть 4 статьи 29.1 Лесного кодекса Российской Федерации).

Заготовка древесины осуществляется в соответствии с Правилами, лесным планом субъекта Российской Федерации, лесохозяйственным регламентом лесничества, лесопарка, а также проектом освоения лесов и лесной декларацией (за исключением случаев заготовки древесины на основании договора купли-продажи лесных насаждений или указанного в части 5 статьи 19 Лесного кодекса Российской Федерации контракта).

Граждане вправе заготавливать древесину для целей отопления, возведения строений и иных собственных нужд (часть 1 статьи 30 Лесного кодекса Российской Федерации).

В местах традиционного проживания и хозяйственной деятельности лиц, относящихся к коренным малочисленным народам Севера, Сибири и Дальнего Востока Российской Федерации и ведущих традиционный образ жизни, эти лица имеют право бесплатно осуществлять заготовку древесины для собственных нужд, исходя из установленных нормативов, установленных законами субъектов Российской Федерации (часть 2 статьи 30 Лесного кодекса Российской Федерации).

Граждане осуществляют заготовку древесины для собственных нужд на основании договоров купли-продажи лесных насаждений (часть 4 статьи 30 Лесного кодекса Российской Федерации).

Порядок и нормативы заготовки гражданами древесины для собственных нужд устанавливаются законами субъектов Российской Федерации, а порядок и нормативы заготовки гражданами древесины для собственных нужд, осуществляемой на землях особо охраняемых природных территорий федерального значения, - федеральным органом исполнительной власти, в ведении которого находятся особо охраняемые природные территории (часть 5 статьи 30 Лесного кодекса Российской Федерации.

Граждане, юридические лица в целях заготовки древесины вправе осуществлять строительство лесных дорог, лесных складов, других строений и сооружений за исключением случаев, предусмотренных частями 2-4 статьи 29.1 и частью 3 статьи 30 Лесного кодекса Российской Федерации.

Без проведения торгов договоры аренды лесных участков, находящихся в государственной или муниципальной собственности, заключаются в случае реализации приоритетных инвестиционных проектов в области освоения лесов в целях заготовки древесины и в случае заготовки древесины на лесных участках, предоставленных юридическим лицам или индивидуальным предпринимателям в соответствии со статьями 43-46 Лесного кодекса Российской Федерации (часть 3 статьи 74 Лесного кодекса Российской Федерации.

Заготовка древесины осуществляется в пределах расчетной лесосеки лесничества, лесопарка по видам целевого назначения лесов, хозяйствам и преобладающим породам.

Лица, использующие леса для заготовки древесины на основании договора аренды лесного участка или права постоянного (бессрочного) пользования лесным участком, используют дополнительный объем древесины в текущем году за счет недоиспользованного установленного объема изъятия древесины по лесному участку за предыдущие три года при условии полного использования установленного на текущий год объема изъятия древесины по договору аренды или проекту освоения лесов (при предоставлении лесного участка на праве постоянного (бессрочного) пользования).

Недоиспользованный объем древесины определяется как разница между установленным допустимым объемом изъятия древесины по договору аренды лесного участка или по проекту освоения лесов и объемом фактически заготовленной древесины за соответствующий год.

При этом суммарный объем заготовки древесины в лесничестве, лесопарке не должен превышать расчетную лесосеку, установленную для соответствующего лесничества, лесопарка.

Объем древесины, заготовленной при ликвидации чрезвычайных ситуаций в лесах, возникших вследствие лесных пожаров, и последствий этих чрезвычайных ситуаций, а также при ликвидации очагов вредных организмов в расчетную лесосеку не включается (часть 5 статьи 53.7 и часть 3 статьи 60.8 Лесного кодекса Российской Федерации).

Рубка лесных насаждений, трелевка, частичная переработка, хранение, вывоз заготовленной древесины осуществляются лицом, использующим лесной участок в целях заготовки древесины, в течение 12 месяцев с даты начала декларируемого периода согласно лесной декларации. В случае заготовки древесины на основании договора купли-продажи лесных насаждений или контракта, указанного в части 5 статьи 19 Лесного кодекса Российской Федерации, рубка лесных насаждений, трелевка, частичная переработка, хранение, вывоз осуществляются в течение срока, установленного договором или контрактом соответственно.

Увеличение сроков рубки лесных насаждений, трелевки, частичной переработки, хранения, вывоза древесины, указанных в настоящем пункте, допускаются в случае возникновения неблагоприятных погодных условий, исключающих своевременное исполнение данных требований.

Срок рубки лесных насаждений, трелевки, частичной переработки, хранения, вывоза древесины может быть увеличен не более чем на 12 месяцев уполномоченным органом по письменному заявлению лица, использующего леса.

Разрешение на изменение сроков рубки лесных насаждений, трелевки, частичной переработки, хранения, вывоза древесины выдается в письменном виде с указанием местонахождения лесосеки (участковое лесничество, номер лесного квартала, номер лесотаксационного выдела, номер лесосеки), площади лесосеки, объема древесины и вновь установленного (продленного) срока (даты) рубки лесных насаждений, трелевки, частичной переработки, хранения, вывозки древесины.

При выполнении лесосечных работ должны соблюдаться условия договора аренды лесного участка, договора купли-продажи лесных насаждений, контракта, указанного в части 5 статьи 19 Лесного кодекса Российской Федерации, права постоянного (бессрочного) пользования, проекта освоения лесов, лесной декларации, технологической карты лесосечных работ, требования лесного законодательства, нормативных правовых актов, регулирующих лесные отношения.

Очистка мест рубок от порубочных остатков проводится одновременно с рубкой лесных насаждений и трелевкой древесины. После проведения указанных работ допускается доочистка лесосек.

Очистка мест рубок осуществляется следующими способами:

укладкой порубочных остатков на волоки с целью их укрепления и предохранения почвы от сильного уплотнения и повреждения при трелевке;

сбором порубочных остатков в кучи и валы с последующим сжиганием их в пожаробезопасный период;

сбором порубочных остатков в кучи и валы с оставлением их на месте для перегнивания и для подкормки диких животных в зимний период;

разбрасыванием измельченных порубочных остатков в целях улучшения лесорастительных условий;

укладкой и оставлением на перегнивание на месте рубки;

вывозом порубочных остатков в места их дальнейшей переработки.

Указанные способы очистки мест рубок при необходимости могут применяться комбинированно.

Очистка лесосек сплошных рубок с последующим искусственным лесовосстановлением должна производиться способами, обеспечивающими создание условий для проведения всего комплекса лесовосстановительных работ (подготовка участка и обработка почвы, посадка или посев лесных культур, агротехнические уходы), а также ухода за молодняками.

Очистка лесосек сплошных рубок с наличием подроста ценных пород осуществляется способами, обеспечивающими его сохранность. В весенний, летний и осенний периоды в большинстве случаев порубочные остатки целесообразно укладывать на волоках, а оставшиеся окучивать в местах, где нет подроста. В зимний период, кроме того, возможно сжигание порубочных остатков небольшими кучами в местах без подроста.

Сжигание порубочных остатков сплошным палом не допускается.

При трелевке деревьев с кронами сжигание порубочных остатков должно производиться по мере их накопления на специально подготовленных площадках.

В горных условиях в целях предотвращения эрозионных процессов порубочные остатки укладываются на трелевочные волоки, а также в валы, располагаемые по горизонталям склонов с расстоянием между ними 8 - 10 метров.

Очистка лесосек от порубочных остатков осуществляется с соблюдением требований Правил пожарной безопасности в лесах.

Обязательному сжиганию подлежат порубочные остатки при проведении санитарных рубок в очагах вредных организмов, в которых они могут оказаться источником распространения инфекции или средой для ее сохранения и заселения вторичными вредными организмами, если порубочные остатки не вывозятся в места их дальнейшей переработки.

После завершения работ по заготовке древесины проводится осмотр лесосек, на которых закончена рубка лесных насаждений (далее осмотр лесосек).

Осмотр лесосек, расположенных на землях, находящихся в федеральной собственности, собственности субъектов Российской Федерации, муниципальной собственности, осуществляется соответственно органами государственной власти, органами местного самоуправления в пределах их полномочий, определенных в соответствии со статьями 81-84 Лесного кодекса Российской Федерации (далее - лица, осуществляющие осмотр лесосек).

Осмотр лесосек проводится в целях проверки соблюдения условий договора аренды лесного участка, права постоянного (бессрочного пользования), договора купли-продажи лесных насаждений, контракта, указанного в части 5 статьи 19 Лесного кодекса Российской Федерации, проекта освоения лесов, лесной декларации, технологической карты лесосечных работ, требований лесного законодательства, нормативных правовых актов, регулирующих лесные отношения, после завершения лесосечных работ.

В случае заготовки древесины на основании договора аренды лесного участка, права постоянного (бессрочного) пользования осмотр лесосек осуществляется в бесснежный период, но не позднее 6 месяцев со дня окончания выполнения лесосечных работ.

В случае заготовки древесины на основании договора купли-продажи лесных насаждений, контракта, указанного в части 5 статьи 19 Лесного кодекса Российской Федерации, осмотр лесосек осуществляется в бесснежный период, но не позднее 2 месяцев со дня окончания выполнения лесосечных работ.

Лицо, осуществляющее лесосечные работы, при осмотре лесосек представляет копии технологических карт лесосечных работ.

При проведении осмотра лесосек могут использоваться данные дистанционных мониторингов лесов и государственной инвентаризации лесов.

При осмотре лесосек, на которых осуществлены рубки ухода за лесами, дается оценка их качества (своевременность проведения этих рубок, интенсивность, правильность назначения деревьев в рубку) в соответствии с Правилами ухода за лесами, утвержденными приказом МПР России от 16 июля 2007 г. № 185 (зарегистрирован Министерством юстиции Российской Федерации 29 августа 2007 г. № 10069).

При осмотре лесосек устанавливается объем заготовленной древесины в случае заготовки древесины гражданами для собственных нужд, а также в случае расхождения объема фактически заготовленной древесины и объема, указанного в лесной декларации, договоре купли-продажи лесных насаждений, указанного в части 5 статьи 19 Лесного кодекса Российской Федерации контракта, в соответствии с Правилами учета древесины, утвержденными постановлением Правительства Российской Федерации от 26 декабря 2014 г. № 1525 (Собрание законодательства Российской Федерации, 2015, N 1, ст. 306).

По результатам осмотра лесосеки составляется акт осмотра лесосеки в соответствии с формой согласно приложению 3 к приказу Минприроды России от 27.06.2016 № 367 «Об утверждении Видов лесосечных работ, порядка и последовательности их проведения, Формы технологической карты лесосечных работ, Формы акта осмотра лесосеки и Порядка осмотра лесосеки» в двух экземплярах.

2.2. Нормативы, параметры и сроки разрешенного использования лесов для заготовки живицы

Заготовка живицы регламентируется ст. 31 ЛК РФ и приказом Рослесхоза от 24.01.2012 г. № 23 «Об утверждении правил заготовки живицы».

Сырьевую базу подсочки составляют спелые и перестойные сосновые насаждения в эксплуатационных лесах, предназначенные для заготовки древесины, I–IV классов бонитета в эксплуатационных лесах, предназначенные для заготовки древесины – таблица 2.2.1. Подсочка еловых, лиственничных и пихтовых насаждений не проектируется.

Таблица 2.2.1

Фонд подсочки леса

площадь, тыс. га

№ п/п	Показатели	Подсочка		
		целевое назначение лесов		
		защитные леса	эксплуатационные леса	итого
1.	Всего спелых и перестойных насаждений, пригодных для подсочки:	-	1793	1793
1.1	Из них:			
	- не вовлечены в подсочку	-	1793	1793
	- не рентабельные для подсочки	-		
2.	Ежегодный объем подсочки		2007	2007

Пригодными для проведения подсочки являются здоровые, без значительных повреждений деревья с диаметром ствола: сосны и лиственницы 20 см и более, ели 24 см. и более. Здоровые стволы диаметром от 16 до 20 см могут отводиться в подсочку не ранее чем за 2 года до рубки.

Не допускается проведение подсочки:

- лесных насаждений в очагах вредных организмов до их ликвидации;

- лесных насаждений, поврежденных и ослабленных вследствие воздействия лесных пожаров, вредных организмов и других негативных факторов;

- лесных насаждений в лесах, где в соответствии с законодательством Российской Федерации не допускается проведение сплошных или выборочных рубок спелых и перестойных лесных насаждений в целях заготовки древесины;

- лесных насаждений, расположенных на постоянных лесосеменных участках, лесосеменных плантациях, генетических резерватах, а также плюсовых деревьев, семенников, семенных куртин и полос.

В подсочку могут передаваться:

лесные насаждения с долей участия сосны в составе древостоя менее 40 процентов от общего запаса древесины лесного насаждения;

сосновые насаждения IV класса бонитета на заболоченных почвах и V класса бонитета;

сосновые редины;

сосновые семенники, семенные полосы и куртины, выполнившие свое назначение;

деревья сосны, назначенные в выборочную рубку;

сосновые насаждения, занимающие площадь до 2 - 3 га.

При недостатке спелых и перестойных сосновых насаждений для обеспечения 10 - 15-летнего срока проведения подсочки допускается проведение подсочки приспевающих древостоев, которые к сроку окончания проведения подсочки достигнут возраста рубки, и предназначаются для рубки.

Срок проведения подсочки сосновых насаждений не должен превышать 15 лет.

В зависимости от продолжительности проведения подсочки и срока поступления сосновых насаждений в рубку подсочка проводится по трем категориям:

по I категории - сосновых насаждений, поступающих в рубку через 1 - 3 года;

по II категории - сосновых насаждений, поступающих в рубку через 4- 10 лет;

по III категории - сосновых насаждений, поступающих в рубку через 11 - 15 лет.

Продолжительность проведения подсочки сосновых насаждений в зависимости от категории подсочки приведена в таблице 2.2.2.

Таблица 2.2.2

Продолжительность проведения подсочки сосновых насаждений в зависимости от категории подсочки

Срок подсочки, лет	Период подсочки, годы с начала эксплуатации	Продолжительность подсочки, лет	Категория подсочки
15	с 1-го по 5-й	5	III
	с 6-го по 12-й	7	II
	с 13-го по 15-й	3	I
10	с 1-го по 7-й	7	II
	с 8-го по 10-й	3	I

Общая ширина межкарровых ремней <*> и количество карр на стволах деревьев сосны для различных категорий проведения подсочки приведены в таблице 2.2.3.

Таблица 2.2.3

Общая ширина межкарровых ремней и количество карр на стволах деревьев сосны для различных категорий проведения подсочки

Диаметр ствола дерева в коре на высоте 1,3 м, см	Категории проведения подсочки					
	I категория		II категория		III категория	
	количество карр на стволе дерева, шт.	общая ширина межкарровых ремней, см	количество карр на стволе дерева, шт.	общая ширина межкарровых ремней, см	количество карр на стволе дерева, шт.	общая ширина межкарровых ремней, см
20	1	20	1	30	-	-
24	1 - 2	20	1 - 2	30	-	-
28	1 - 2	20	1 - 2	30	1	28
32	1 - 2	20	1 - 2	32	1	32
36	1 - 2	20	1 - 2	36	1	36
40	1 - 2	24	1 - 2	40	1	40
44	2	24	2	44	1	44
48	2	24	2	48	1	48
52	2	30	2	52	1	52
56	2	30	2	56	1	56
60	2	30	2	60	1	60
Более 60	2 - 3	40	2 - 3	равна диаметру ствола дерева	2	равна 1/2 диаметра ствола дерева

В последний год перед рубкой сосновых насаждений допускается проведение подсочки с оставлением одного межкаррового ремня шириной не менее 10 см.

Карры располагаются равномерно по окружности ствола дерева. Если разместить карры равномерно невозможно, минимальная ширина межкаррового ремня должна быть не менее 10 см. Межкарровые ремни должны закладываться только по здоровой части ствола дерева.

Не допускается уменьшение установленной общей ширины межкарровых ремней или увеличение ширины карр по отношению к указанным в таблице 2.2.3.

Запрещается прикрепление приемников для сбора живицы к стволам деревьев металлическими предметами (гвоздями, скобами и т.п.).

При проведении подсочки в сосновых насаждениях разрешается использовать стимуляторы выхода живицы, указанные в Правилах заготовки живицы.

Таблица 2.2.4

Стимуляторы выхода живицы

Наименование стимуляторов выхода живицы	Содержание действующего или сухого вещества в рабочем растворе не более, %	Срок применения, лет до рубки
Группа А, неагрессивные стимуляторы		
Экстракт кормовых дрожжей	0,25	15
Настой кормовых дрожжей	5,0	15
Сульфитно-дрожжевая бражка и сульфитно-спиртовая барда	25,0	15
Кукурузный экстракт	1,0	15
Настой золы древесных пород		15
Березовый сок	97,0	15
Группа Б, вещества, используемые для активизации стимуляторов группы А		
Поваренная соль	1,5	15
Зола древесных пород	0,3	15
Лимонная кислота		15
Патока мальтозная	2,0	15
2-хлорэтилфосфоновая кислота и ее производные (гидрел)	1,0	15
Калий фосфорнокислый	0,5	15
Аминокислоты:		
аргинин	0,02	15
пролин	0,01	15
орнитин	0,01	15
Витамины:		
декамевит	2 таблетки на 10 л воды	15
ундевит	7 таблеток на 10 л воды	15

В течение одного сезона проведения подсочки не разрешается применять на одних и тех же деревьях различные стимуляторы выхода живицы.

Все стимуляторы выхода живицы применяются в виде водных растворов активных веществ и их смесей разной концентрации.

Стимуляторы выхода живицы должны применяться в соответствии с инструкциями по их применению.

Предельно допустимые значения паузы вздымки, шага подновки, глубины подновки и желобка на стволах деревьев сосны приведенны в таблице 2.2.5.

Сосновые насаждения, назначенные в выборочные рубки, передаются в подсочку за 5 лет до первого приема рубки. Продолжительность проведения подсочки сосновых насаждений зависит от продолжительности периода между рубками, но не может превышать 15 лет.

В разновозрастных сосновых насаждениях, в которых предусматривается проведение выборочных рубок, подсочка может проводиться за 10 лет до проведения рубки. При этом должна проводиться подсочка только деревьев, подлежащих рубке в первый прием.

Таблица 2.2.5

Предельно допустимые значения паузы вздымки, шага подновки, глубины подновки и желобка на стволах деревьев сосны

Вид подсочки, стимулятор	Категория подсочки	Пауза вздымки (период времени между нанесением подновки на одной и той же карре),	Шаг подновки (расстояние по вертикали между верхними или нижними гранями смежных подновок)	Глубина подновки (размер подновки по радиусу ствола, определяемого толщиной срезанного слоя древесины	Глубина желобка (вертикального среза на карре для стока живицы в специальное приспособление – приемник для сбора живицы)
Обычная подсочка	I II-III	не менее 2 суток не менее 3 суток	не более 15мм не более15мм	не более 6мм не более 4мм	не более 8 мм не более 6мм
Подсочка со стимуляторами выхода живицы групп А и Б	I II-III	не менее 3 суток не менее 4 суток	не более 20 мм	не более 4 мм не более 4 мм	Не более 6 мм Не более 6 мм

Заготовка живицы осуществляется на принципах обеспечения многоцелевого, рационального, непрерывного, не истощительного использования лесов для удовлетворения потребностей общества в лесах и лесных ресурсах.

Заготовка живицы представляет собой предпринимательскую деятельность, связанную с подсочкой хвойных лесных насаждений, хранением живицы и вывозом ее из леса.

Граждане, юридические лица осуществляют заготовку живицы на основании договоров аренды лесного участка.

Договор аренды лесного участка, находящегося в государственной или муниципальной собственности, с целью заготовки живицы заключается на срок от десяти до сорока девяти лет.

2.3. Нормативы и параметры разрешенного использования лесов для заготовки и сбора недревесных лесных ресурсов

К недревесным лесным ресурсам, заготовка и сбор которых осуществляются в соответствии с ЛК РФ, относятся пни, береста, кора деревьев и кустарников, хворост, веточный корм, еловая, пихтовая, сосновые лапы, ели или деревья других хвойных пород для новогодних праздников, мох, лесная подстилка, камыш, тростник и подобные лесные ресурсы.

В приведенном перечне названы основные лесные ресурсы, добываемые при осуществлении рассматриваемого вида использования лесов, но он не является исчерпывающим.

Термин «заготовка» применяется к недревесным лесным ресурсам, получаемым непосредственно от лесных насаждений (пни, луб, кора, береста, хворост, новогодние ели или деревья других хвойных пород, веники, веточный корм, еловая, пихтовая, сосновая лапы, другие ветви и иная древесная зелень).

Термин «сбор» используется применительно к недревесным лесным ресурсам, непосредственно не относящихся к лесным насаждениям (мох, лесная подстилка, камыш, тростник).

Заготовка и сбор недревесных лесных ресурсов осуществляются в соответствии с Правилами заготовки и сбора недревесных лесных ресурсов, утвержденными приказом Рослесхоза от 05.12.2011 № 512.

Заготовка и сбор недревесных лесных ресурсов гражданами для собственных нужд регламентируются законом Иркутской области от 10.12.2007 № 118-оз (в ред. от 08.05.2009 г. № 21-оз) «О порядке заготовки и сбора гражданами недревесных лесных ресурсов для собственных нужд».

2.3.1. Нормативы (ежегодные допустимые объемы) и параметры использования лесов для заготовки не древесных лесных ресурсов по их видам

Таблица 2.3.1.1

Параметры использования лесов для заготовки не древесных лесных ресурсов

№ п/п	Вид недревестного лесного ресурса	Единица измерения	Ежегодный допустимый Объем заготовки
1	Пни	т	Заготовка не планируется
2	Береста	т	Заготовка не планируется
3	Кора деревьев и кустарников	т	Заготовка не планируется
4	Хворост	т	Заготовка не планируется
5	Веточный корм	т	Заготовка не планируется
6	Еловая, пихтовая, сосновая лапка	т	Заготовка не планируется
7	Заготовка веников, ветвей и кустарников лиственных пород для метел и плетения	тыс.шт.	100
8	Новогодние ели или деревья других хвойных пород для новогодних праздников	тыс.шт.	50
9	Мох, лесная подстилка, камыш, тростник и подобные лесные ресурсы	т	Заготовка не планируется

Существует классификация недревесных лесных ресурсов (Сударев и др. 1991), в основу которой положено подразделение ресурсов на 3 группы, различающихся местом образования (заготовки), способом учета (оценки) ресурса, характером использования.

Классификация этих ресурсов отражена в таблице 2.3.1.2, а их выход с 1000 м^3 заготовленной древесины - в таблице 2.3.1.3.

Таблица 2.3.1.2

Классификация недревесных лесных ресурсов

Вид НЛР	Определение, ГОСТ, ОСТ, ТУ
Компоненты биомассы дерева (лесосечные отходы)	
Сучья	Отходящие от ствола одревесневшие боковые побеги дерева толщиной у основания более 3 см, ГОСТ 17462-84
Ветви	Отходящие от сучьев малоодревесневшие или неодревесневшие боковые побеги дерева толщиной у основания 3 см и менее, ГОСТ 17462-84
Древесная зелень	Хвоя, листья, почки и неодревесневшие побеги древесно-кустарниковой растительности, за исключением: крушины, сумаха ядовитого, волчьей ягоды, бузины черной, ракитника, ореха, бука, бересклета, дуба, лещины - толщиной у основания менее 1 см, ГОСТ 21769-84
Кора ели, березы, прочих пород	Наружная часть ствола, сучьев, ветвей, покрывающая древесину, ГОСТ 17462-84
Пневая древесина сосны, прочих пород	Прикорневая часть и корни дерева, предназначенные для промышленной переработки и использования в качестве топлива, ГОСТ 17462-84
Хворост	Тонкие стволы деревьев толщиной в комле до 4 см, ТУ 463-8-766-79
Прочие лесные ресурсы	
Побеги ивы и других пород	Побеги древесно-кустарниковых пород, используемые для плетения, изготовления мебели (ТУ 56-44-86), заготовки дубильного корья (ГОСТ 6663-74) и т.п.
Новогодние елки	ТУ 56 РСФСР 41 - 81

Таблица 2.3.1.3

Удельный выход продукции недревесных лесных ресурсов с 1000 м3 заготовленной древесины

Дополнительные НЛР, м^3	Нормативы в натуральном выражении, м^3		Первичная продукция	Норма расхода сырья на единицу продукции	Удельный выход продукции в натуральном выражении из ресурсов, %	
	образование отходов (потенциальные ресурсы)	пригодные к использованию (экономически доступные ресурсы)			потенциальных	экономически доступных
Сучья	110	24	Сырье технологическое, м^3	1,3	84,6	18,5

Дополнительные НЛР, м³	Нормативы в натуральном выражении, м³		Первичная продукция	Норма расхода сырья на единицу продукции	Удельный выход продукции в натуральном выражении из ресурсов, %	
	образование отходов (потенциальные ресурсы)	пригодные к использованию (экономически доступные ресурсы)			потенциальных	экономически доступных
Ветви	90	20	Зелень древесная, т	2,7 – 3,3	30,0	6,7
Кора	100	70	Корье дубильное, т	2,1 – 3,6	39,2	24,8
Пни	30	15	Осмол пневой, т	5,4	5,6	2,8
Хворост	110	77	Хворост разных пород, м³	1,1	100,0	

Заготовка пней (пневого осмола)

Заготовка пней (заготовка пневого осмола) разрешается в лесах любого целевого назначения, где она не может нанести ущерба насаждениям, подросту, несомкнувшимся лесным культурам.

Способ заготовки пневого осмола оговаривается в договоре аренды лесного участка.

Заготовка пневого осмола не допускается в противоэрозионных лесах, на берегозащитных, почвозащитных участках лесов, расположенных вдоль водных объектов, склонов оврагов, а также в молодняках с полнотой 0,8-1,0 и несомкнувшихся лесных культурах.

Следует засыпать и заравнивать ямы, оставленные после заготовки пней.

Осмолом пневым сосновым называется здоровая часть зрелого пня и корней сосны, используемая как сырье для получения смолистых веществ. После рубки деревьев пни начинают постепенно разрушаться. Процесс разрушения захватывает, прежде всего, те части пня, которые имеют наименьшую смолистость. Смолистые вещества придают древесине стойкость против гниения. Сначала отгнивают заболонь и мелкие корни. Процесс сгнивания малосмолистой части пня одновременно является процессом созревания пня с точки зрения его, будущего использования для заготовки пневого осмола.

Зрелость пня определяется на вид. Когда заболонная часть отгнила и легко отделяется от ядровой части, пень можно считать созревшим для его использования. Созревшие пни легко поддаются корчевке и очистке. Во время созревания пня происходит его обогащение смолистыми веществами; менее смолистые пни сгнивают полностью. Уже через 15 лет пень считается созревшим для заготовки осмола и в это время на лесосеке остается около 70% всех пней. Если заготовка ведется через 25 лет после рубки, то на бывшей лесосеке сохранится, лишь около 40% от первоначального количества пней. Остаются пни самые крупные и с наиболее высоким содержанием смолистых веществ.

В зависимости от времени пребывания пня в земле после рубки дерева, различают свежие (до 5 лет), приспевающие (5-10 лет) и спелые (более 10 лет) пни.

Процесс созревания соснового осмола зависит от почвенно-климатических и лесоводственных факторов и продолжается, как правило, до 10-15 лет. В южных районах созревание происходит быстрее, в северных – медленнее. На сухих почвах созревание происходит медленнее, чем в почвах с достаточной влажностью.

Дольше всего сохраняются на вырубке пни с большим ядром; количество таких пней зависит от характеристики срубленного древостоя.

Заготовка пневого осмола разрешается в лесах любого целевого назначения, где она не может нанести ущерба насаждениям, подросту или молодняку.

Способ заготовки пневого осмола (ручной, тракторный, взрывной и др.) оговаривается в договоре аренды.

Сырьевой базой для заготовки пневого осмола служат:

- невозобновившиеся сосновые вырубки со свежими и сухими почвами;
- хвойные и лиственные молодняки на сосновых вырубках в возрасте до 13 лет, I–IV классов бонитета, с полнотой 0,3–0,7 в хвойных и 0,3–0,8 в лиственных насаждениях, кроме особозащитных участков лесов;
- лесные культуры на сосновых вырубках в возрасте 4–5 лет с приживаемостью 40–50% (для несомкнувшихся культур) и в возрасте 6–12 лет с полнотой 0,4–0,6 при ширине междурядий более 2,5 м;
- сосновые лесосеки ревизионного периода I–IV классов бонитета.

Запасы пневого осмола определяют с использованием параметров, отражённых в таблице 2.3.1.4.

Таблица 2.3.1.4

Объемы сосновых пней по ступеням толщины стволов

Ступени толщины стволов, см	Диаметр пня в коре, см	Двойная толщина коры, см	Диаметр пня без коры, см	Диаметр ядра, см	Объем 1 пня в складочных, м³	Количество пней в1 складочном, м³	Объем пня, (%) от объема ствола по разрядам высот		
							1	2	3
16	19	2,7	16,3	7,3	0,013	77	5,9	6,5	7
20	23,6	3,6	20	10,4	0,019	53	5,1	5,6	6
24	28,2	4,6	23,6	13,4	0,030	33	5,3	5,7	6,2
28	32,8	5,8	27	16,2	0,043	23	5,4	5,8	6,4
32	37,4	6,6	30,8	19,3	0,060	17	5,5	6	6,5
36	42	7,6	34,4	22,3	0,079	13	5,6	6,1	6,6
40	46,6	8,6	38	25,3	0,101	10	5,8	6,3	6,8
44	51,2	9,5	41,7	28,4	0,127	8	5,9	6,4	7
48	55,8	10,6	45,2	31,3	0,154	6	6	6,5	7,1
52	60,4	11,5	48,9	34,4	0,186	5	6,1	6,7	7,2
56	65	12,2	52,8	37,6	0,222	5	6,3	6,8	7,4
60	69,6	13,1	56,5	40,7	0,290	4	6,4	7	7,5

В соответствии с законом Иркутской области от 10.12.2007 г. № 118-оз (в ред. от 08.05.2009 г. № 21-оз) «О порядке заготовки и сбора гражданами недревесных лесных ресурсов для собственных нужд», заготовка (выкопка) пней осуществляется на вырубках, а также на лесных участках, подлежащих расчистке от лесных насаждений, - квартальных просеках, минерализованных полосах, противопожарных разрывах, трассах противопожарных и лесохозяйственных дорог и других площадях, где не требуется сохранения подроста и насаждений.

Заготовка бересты

Заготовка бересты допускается с растущих деревьев на отведенных в рубку лесных насаждениях за 1-2 года до рубки, на лесных участках, подлежащих расчистке (квартальные просеки, минерализованные полосы, противопожарные разрывы, трассы противопожарных и лесохозяйственных дорог и другие площади, где не требуется сохранение насаждений), а также со свежесрубленных деревьев на лесосеках при проведении выборочных и сплошных рубок.

Заготовка бересты с растущих деревьев производится в весенне-летний и осенний период без повреждения луба. При этом используемая для заготовки часть ствола не должна превышать половины общей высоты дерева.

Заготовка бересты с сухостойных и валежных деревьев производится в течение всего года.

Запрещается рубка деревьев для заготовки бересты.

Выход бересты приведён в таблице 2.3.1.5.

Таблица 2.3.1.5

Выход бересты с 1 м³ стволовой древесины, кг

Наименование сортиментов	Диаметр, см	Выход бересты	
		в свежеснятом виде	в воздушно-сухом виде
Деловая крупная	26 и более	6,3	3,8
Деловая средняя	14 – 24	7,2	4,3
Деловая мелкая	13	2,2	1,3
Дрова	12 и менее	2,1	1,2

Заготовка коры деревьев и кустарников

Заготовка коры деревьев и кустарников осуществляется одновременно с рубкой деревьев и кустарников в течение всего года. Ивовое корье заготавливается в весенне-летний период.

Для заготовки ивового корья пригодны кустарниковые ивы в возрасте 5 лет и старше, древовидные - 15 лет и старше.

Заготовка хвороста

Хворостом являются срезанные тонкие стволы деревьев диаметром в комле до 4 см, а также срезанные вершины, сучья и ветви деревьев.

Сбор хвороста разрешается только со срубленных деревьев, утверждено Законом Иркутской области от 10.12.2007 № 118-оз « О порядке заготовке и сбора гражданами недревесных ресурсов для собственных нужд» (в ред. от 08.05.2009 г. № 21-оз)

Заготовка веточного корма

Веточным кормом называют ветви толщиной до 1,5 см, заготовленные из побегов лиственных и хвойных пород и предназначенные на корм скоту.

Заготавливают веточный корм из побегов лиственных пород в основном летом, хвойных пород - круглогодично.

Заготовка веточного корма производится со срубленных деревьев при проведении выборочных и сплошных рубок.

Запас веточного корма в сосновых и осиновых молодняках приведён в таблице 2.3.1.6.

Таблица 2.3.1.6

Запас веточного корма в сосновых и осиновых молодняках, т/га

Высота,м	Полнота					
	0,4 и ниже		0,5-0,7		0,8-1,0	
	сосна	осина	сосна	осина	сосна	осина
До 5	0,1	0,8	-	0,7	-	0,4
6-10	2,0	0,8	1,6	0,7	0,3	0,5
11-20	2,5	0,4	2,1	0,1	0,1	0,1

Заготовка еловых, пихтовых, сосновых лап

Заготовка еловых, пихтовых, сосновых лап разрешается только со срубленных деревьев на лесосеках при проведении выборочных и сплошных рубок.

Заготовка древесной зелени

К древесной зелени относятся листья, почки, хвоя и побеги хвойных и лиственных пород с диаметром до 8 мм у основания.

Заготовка древесной зелени для производства хвойно-витаминной муки разрешается только со срубленных деревьев на лесосеках при проведении выборочных и сплошных рубок.

Для производства пихтового масла разрешается ручная заготовка древесной зелени (пихтовых лап) в спелых пихтовых насаждениях в весенне-летний период с растущих деревьев диаметром не менее 18 см путем обрезки веток острыми инструментами на протяжении не более 30% живой кроны. При этом срезы сучьев должны быть косыми и гладкими, без отлупов, расщепов, задиров и надломов, а длина оставляемых на деревьях оснований сучьев должна быть не менее 30 см.

Повторная заготовка пихтовых лап в одних и тех же насаждениях допускается не ранее чем через 4 - 5 лет.

Определение запасов древесной (технической) зелени производят с использованием нормативно-справочных таблиц по Сибирскому федеральному округу, приведённых в «Руководстве по учету и оценке второстепенных лесных ресурсов и продуктов побочного лесопользования», 2003 г. (таблицы 2.3.1.7 - 2.3.1.9).

Таблица 2.3.1.7

Масса кроны и ее частей для хвойных древесных пород Сибирского федерального округа, кг (сырой вес)

Диаметр дерева, см	Крона в целом, кг	Ветки		Хвоя		Древесная зелень	
		кг	% от кроны	кг	% от кроны	кг	% от кроны
Сосна							
8	3	1,5	50	1,5	50	2,7	90
12	9	5	53	4	47	8	80
16	20	13	63	7	37	14	70
20	36	24	67	12	33	23	63
24	56	40	71	16	29	33	59
28	85	62	73	23	27	45	53
32	126	95	75	31	25	63	50
36	184	144	78	40	22	88	48
40	243	194	80	49	20	109	45
44	304	249	82	55	18	134	44
48	371	304	82	67	18	160	43
Лиственница сибирская							
8	6	3	50	3	50	6	100
12	13	7	54	6	46	11	82
16	23	14	61	9	39	15	67
20	36	23	64	13	36	21	57
24	52	35	67	17	33	26	50
28	73	50	68	23	32	33	45
32	96	68	71	28	29	39	41
36	122	88	72	34	28	46	38
40	152	111	73	41	27	53	35
44	184	136	74	48	26	61	33
48	230	172	75	58	25	71	31
Пихта сибирская							
8	6	2,2	36	3,8	64	4,7	78
12	14	7	50	7	50	9	66
16	28	17	59	11	41	16	58
20	40	25	62	15	38	22	54
24	57	37	65	20	35	30	52
28	79	52	66	27	34	40	50
32	100	67	67	33	33	50	50

Для определения запаса технической зелени на 1 га нужно знать среднее число деревьев на 1 га данного насаждения и распределение их по ступеням толщины.

Если таких данных нет, необходимо заложить пробные площади размером 0,5 га и, пересчитав деревья, определить среднее число деревьев каждой ступени толщины на 1 га.

Умножив полученное число на выход технической зелени с одного дерева, определяют запас ее на 1 га, а затем и ресурсы на всей площади сырьевой базы. При расчетах можно исходить также из среднего количества технической зелени на 1 м³ стволовой массы определенной древесной породы.

По содержанию коры, хвои (листьев), древесины, неорганических и органических примесей древесная зелень должна удовлетворять требованиям ГОСТ 21769-84.

Таблица 2.3.1.8

Масса кроны и ее частей березы, кг (сырой вес)

Диаметр дерева, см	Крона в целом, кг	Ветки		Листья	
		кг	% от кроны	кг	% от кроны
4	1,2	0,8	67	0,4	33
8	6	4,2	70	1,8	30
12	13	9,6	74	3,4	26
16	25	19	76	6	24
20	40	31	77	9	23

Таблица 2.3.1.9

Фракционный состав древесной зелени (сырой вес)для древесных пород Сибирского федерального округа

Ветка		Фракции ветки, %%		
диаметр, мм	вес, грамм	хвоя, листья	кора	древесина
Сосна				
2	2	83	13	4
4	6	72	19	9
6	13	60	24	16
8	21	48	28	24
10	38	37	31	32
Лиственница сибирская				
2	2	75	20	3
4	6	60	17	7
6	13	45	24	25
8	23	36	31	24
10	39	27	38	37
Ель сибирская				
2	2	87	10	3
4	4	76	17	7
6	9	61	24	25
8	17	45	31	24
10	27	25	38	37
Пихта сибирская				
2	2	78	17	5
4	6	58	27	15
6	12	42	33	25
8	17	29	40	31
10	26	20	44	36
Береза				
2	2	76	18	6
4	7	59	23	18
6	15	43	27	30
8	30	27	30	43
10	51	15	31	54

Определение запасов сосновых и еловых лап производится с использованием региональных нормативно-справочных таблиц (таблица 2.3.1.10).

Таблица 2.3.1.10

Масса хвойной лапки

D=1,3 м, см	Масса хвойной лапки с одного дерева в зависимости от разряда высот, кг				
	Ia	I	II	III	IV
Масса сосновой лапки					
12	13	12	11	10	9
16	20	18	17	15	14
20	28	25	23	21	19
24	34	31	29	27	25
28	41	38	36	32	29
32	48	44	41	37	34
36	54	48	46	42	38
40	61	56	51	48	43
44	66	60	57	52	47
48	72	67	61	56	52
52	77	72	66	60	56
56	82	76	70	66	59
Масса еловой лапки					
8	10	9	8	7	7
12	21	18	16	15	13
16	38	31	44	24	20
20	63	53	29	37	31
24	86	72	60	50	42
28	125	104	80	67	56
32	150	126	105	88	67
36	195	163	125	104	87
40	229	192	146	123	103
44	269	224	172	144	110
48	289	239	200	167	128
52	331	276	232	177	148

Заготовка елей и (или) других хвойных пород для новогодних праздников

Заготовка елей и (или) деревьев других хвойных пород для новогодних праздников гражданами, юридическими лицами осуществляется в исключительных случаях, предусмотренных законами субъектов Российской Федерации, на основании договоров купли-продажи лесных насаждений без предоставления лесных участков согласно части 4.1 статьи 32 Лесного кодекса Российской Федерации.

Заготовка елей и (или) деревьев других хвойных пород для новогодних праздников в первую очередь производится на специальных плантациях, лесных участках, подлежащих расчистке (квартальные просеки, минерализированные полосы, противопожарные разрывы, трассы противопожарных и лесохозяйственных дорог и другие площади, где не требуется сохранения подроста и насаждений).

Допускается заготовка елей и (или) деревьев других хвойных пород для новогодних праздников из вершинной части срубленных елей.

Заготовка мха, лесной подстилки, опавших листьев, камыша, тростника и подобных лесных ресурсов

Заготовка мха, лесной подстилки, опавших листьев, камыша, тростника производится с целью их использования в качестве вспомогательного материала для строительства, а также корма и подстилки для сельскохозяйственных животных или приготовления компоста. При их заготовке не должен быть нанесен вред окружающей природной среде.

Способы и нормы заготовки мха определяются в договоре аренды лесного участка.

Заготовка мха с помощью бензопил осуществляется только под контролем работников лесничества или лесопарка.

Сбор лесной подстилки и опавшего листа разрешается производить на одной и той же площади не чаще одного раза в пять лет. Сбор подстилки должен производиться частично, без углубления на всю ее толщину.

Сбор лесной подстилки должен производиться в конце летнего периода, но до наступления листопада, чтобы опадание листвы и хвои создало естественное удобрение лесной почвы.

Запрещается сбор подстилки в лесах, выполняющих функции защиты природных и иных объектов.

Заготовка (выкопка) деревьев, кустарников и лиан на лесных участках

Заготовка (выкопка) деревьев на лесных участках может проводиться в хвойных и лиственных насаждениях в возрасте до 20 лет, в кедровых насаждениях и насаждениях твердолиственных пород семенного происхождения - до 40 лет.

Заготовка (выкопка) кустарников подлеска на лесных участках может проводиться в насаждениях с подлеском средней или высокой густоты и преобладанием в его составе заготавливаемого вида. Число оставшихся кустов заготавливаемого вида после выкопки не должно быть менее 1000 штук на гектар.

Следует засыпать и заравнивать ямы, оставленные после заготовки (выкопки) деревьев, кустарников и лиан.

Заготовка веников, ветвей и кустарников для метел и плетения

Заготовка ветвей и кустарников лиственных пород для метел и плетения производится на лесных участках, подлежащих расчистке (квартальные просеки, противопожарные разрывы, трассы противопожарных и лесохозяйственных дорог, сенокосы, линии электропередачи, зоны затопления и другие площади, где не требуется сохранения подроста и насаждений), а также со срубленных деревьев на лесосеках при проведении выборочных и сплошных рубок.

2.3.2. Сроки использования лесов для заготовки и сбора недревесных лесных ресурсов

Заготовка и сбор недревесных лесных ресурсов осуществляются на принципах обеспечения многоцелевого, рационального, непрерывного, неистощительного использования лесов для удовлетворения потребностей общества в лесах и лесных ресурсах.

В соответствии с частью 3 статьи 72 ЛК РФ договор аренды лесного участка, находящегося в государственной или муниципальной собственности, для заготовки и сбора недревесных лесных ресурсов заключается на срок от десяти до сорока девяти лет.

Граждане имеют право свободно и бесплатно пребывать в лесах и для собственных нужд осуществлять заготовку и сбор недревесных лесных ресурсов, за исключением елей и деревьев других хвойных пород для новогодних праздников.

2.4. Нормативы и параметры разрешенного использования лесов для заготовки пищевых лесных ресурсов и сбора лекарственных растений

Нормативы, параметры и сроки разрешённого использования лесов устанавливаются в соответствии со ст. 34 ЛК РФ и «Правилами заготовки пищевых, лесных и сбора лекарственных растений», утвержденными приказом Рослесхоза от 05.12.2011 № 511, и регулируют отношения при заготовке пищевых лесных ресурсов и сборе лекарственных растений, за исключением сбора этих видов ресурсов для собственных нужд граждан.

Граждане, юридические лица осуществляют заготовку пищевых лесных ресурсов и сбор лекарственных растений на основании договоров аренды лесных участков.

Заготовленные пищевые лесные ресурсы и лекарственные растения являются, согласно части 1 статьи 20 Лесного кодекса Российской Федерации, собственностью арендатора лесного участка.

Граждане, юридические лица, которым предоставлено право использования лесов для заготовки пищевых лесных ресурсов и сбора лекарственных растений, должны применять способы и технологии, исключающие истощение имеющихся ресурсов.

Заготовка пищевых лесных ресурсов и сбор лекарственных растений могут ограничиваться в соответствии со статьей 27 Лесного кодекса Российской Федерации.

Заготовка пищевых лесных ресурсов и сбор лекарственных растений для собственных нужд осуществляются гражданами в соответствии со статьей 11 ЛК РФ. Ограничение заготовки гражданами пищевых лесных ресурсов и сбора ими лекарственных растений для собственных нужд может устанавливаться в соответствии со статьей 27 ЛК РФ. К заготовке гражданами пищевых лесных ресурсов и сбору ими лекарственных растений для собственных нужд не применяются части 1, 3 и 4 статьи 34 ЛК РФ.

На территории Иркутской области заготовка пищевых лесных ресурсов и сбор лекарственных растений гражданами для собственных нужд регламентируется законом Иркутской области от 10.12.2007 № 119-оз «О порядке заготовки пищевых лесных ресурсов и сбора лекарственных растений гражданами для собственных нужд (в ред. от 10.03.2015 № 5-оз).

К пищевым лесным ресурсам относятся дикорастущие плоды, ягоды, орехи, грибы, семена, березовый сок и подобные лесные ресурсы.

Запрещается осуществлять заготовку и сбор грибов и дикорастущих растений, виды которых занесены в Красную книгу Российской Федерации, Красную книгу Иркутской области, или которые признаются наркотическими средствами в соответствии с Федеральным законом от 08.01.1998 г. № 3-ФЗ «О наркотических средствах и психотропных веществах (в ред. от 03.07.2016 № 305-ФЗ)».

2.4.1. Нормативы (ежегодные допустимые объемы) и параметры использования лесов для заготовки пищевых лесных ресурсов и сбора лекарственных растений по их видам

Таблица 2.4.1.1

Параметры использования лесов при заготовке пищевых лесных ресурсов и сборе лекарственных растений

№п/п	Вид пищевых лесных ресурсов, лекарственных растений	Единица измерения	Ежегодный допустимый объем заготовки
Пищевые ресурсы			
1.	Орехи по видам (кедровые орехи)	т	Не планируется
2.	Ягоды по видам:		
	Брусника	т	15,8
	Клюква	т	5,3
	Черника	т	3,2
	Голубика	т	4,2
	Смородина черная и красная	т	0,1
	Жимолость	т	0,2
	Малина	т	0,2
Итого по ягодам		т	29
3.	Грибы по видам:		
	Груздь	т	10
	Рыжик	т	2
	Белый гриб	т	0,1
	Моховик	т	0,1
	Маслёнок	т	0,5
	Подосиновик	т	0,5
	Подберезовик	т	0,5
	Опенок		1,0
	Другие виды		0,3
Итого по грибам		т	15
4.	Древесные соки (березовый сок)	т	50
5.	Лекарственное сырье	т	537,7

Заготовка пищевых лесных ресурсов

Заготовка пищевых лесных ресурсов должна вестись способами, не ухудшающими состояние их зарослей. Запрещается вырывать растения с корнями, повреждать листья (вайи) и корневища.

Заготовка кедрового ореха

Леса орехово-промысловой зоны на территории Аларского лесничества не выделены. Кедровые насаждения с долей кедра в составе от 30% и выше на территории лесничества не учтены. Организация заготовки кедрового ореха не предусматривается.

Заготовка лесных плодов и ягод

К промысловым относятся заросли ягодников, отвечающие следующим требованиям:

- смородина черная – насаждения от 41 года и старше, с полнотой 0,7 и ниже типов леса: ельники приручейные, ельники травяно-болотные, пихтачи крупнотравно-папоротниковые, березняки крупнотравно-папоротниковые;

- смородина красная – насаждения старше 40 лет, приручейной группы типов леса с полнотой 0,6 и ниже, редины, вырубки пихтарников крупнотравных и разнотравных типов леса в стадии возобновления;

- малина – вырубки сосновые, пихтарниковые, крупнотравные и разнотравные.

На территории Аларского лесничества большое распространение имеют такие ягоды, как брусника и черника.

Общими требованиями для отнесения выделов с наличием ягодных растений к промысловым являются: площадь (редуцированная) не менее 0,5 га, низкая густота подлеска и наличие подроста не более 2 тыс. шт./га.

Заросли ягодников, не отвечающие критериям промысловых, относятся к резервным и учитываются отдельно. В процессе естественной динамики фитоценозов или в результате проведения специальных мероприятий эти угодья могут получить промысловое значение.

Некоторые из промысловых зарослей смородины, малины и брусники имеют высокие показатели фитомассы, поэтому могут служить основной базой для заготовки побегов и листьев в качестве лекарственного сырья.

Ягодные угодья группируются по трем показателям покрытия ягодными растениями: относительно низкое – 10–40%, среднее – 50–70%, высокое – 80–100%.

Такая группировка позволит эффективно использовать трудовые и материальные ресурсы при заготовке ягод и лекарственного сырья, направляя сборщиков в первую очередь в места с наибольшей концентрацией заготавливаемой продукции.

Расчет запасов ягод в объекте осуществляется с помощью нормативных таблиц биологической урожайности («Руководство по учету и оценке второстепенных лесных ресурсов и продуктов побочного лесопользования», 2003 г.) В зависимости от проективного покрытия биологическая урожайность ягодников колеблется от 70 до 400 кг/га (таблица 2.4.1.2).

Таблица 2.4.1.2

Биологическая урожайность ягодников в Иркутской области (кг/га)

Наименование ягодников	Тип леса	Проективное покрытие в %									
		10	20	30	40	50	60	70	80	90	100
Брусника	Брусничный, лишайниково-брусничный, бруснично-разнотравный	80	110	150	190	220	260	300	330	370	400
	Бруснично-зеленомошный, разнотравно-черничный, зеленомошный, хвощёво-зеленомошный	80	110	140	180	210	-	-	-	-	-
	Осоково-разнотравный, разнотравно-зеленомошный	70	110	150	200	240	-	-	-	-	-
	Багульниковый, багульниково-сфагновый, мохово-болотный	80	110	140	170	200	230	-	-	-	-
	Рододендроново-брусничный	110	160	200	200	200	180	-	-	-	-

Наименование ягодников	Тип леса	Проективное покрытие в %									
		10	20	30	40	50	60	70	80	90	100
Черника	Разнотравно-черничный, ольховниково-черничный,брусничный	70	100	130	160	190	220	250	280	310	340
Черника	Багульниковый, долгомошно-зеленомошный	100	140	180	200	200	190	-	-	-	-
	Приручейни-ковый	60	90	120	140	170	-	-	-	-	-
	Рододендроно-во-брусничный	70	110	150	160	140	120	-	-	-	-
Голубика	Для всех типов леса	150	170	190	210	230	240	260	280	300	310

На первом этапе промысловой оценки из учтенных площадей ягодников должны быть исключены ягодники, расположенные в зонах техногенного загрязнения. К зонам техногенного загрязнения следует относить полосы леса вдоль автодорог районного, областного и федерального значения шириной 100 м по обе стороны дороги. Другие зоны техногенного загрязнения выявляются для каждого индивидуально.

Последующие этапы промысловой оценки заключаются:

- в подразделении учтенных площадей на промысловые (с урожайностью более 100 кг/га) и резервные (с неустойчивым и слабым плодоношением);

- в определении эксплуатационного (хозяйственного) запаса ягод, который для прогнозных расчетов принимается равным 50% от биологического (показатель слабо изучен);

- в расчете доступности запаса по транспортным условиям.

При промышленной заготовке ягод расстояние 3 км пешего перехода сборщика от путей транспорта до ягодного угодья считается предельным, при большем заготовка становится нерентабельной. В условиях транспортной недоступности территории, особенно для промышленной заготовки брусники и черники, необходима организация временных баз с использованием высоко-проходимых видов транспорта.

Для определения экономической возможности в заготовках ягод и проектирование их объемов в расчет принимаются следующие данные: общая среднегодовая биологическая урожайность ягод, количество сборщиков, выработку при сборе ягод и длительность периода заготовки.

Заготовка грибов

Перечень съедобных грибов, разрешенных к заготовке, определяют отраслевые стандарты. Наиболее распространённые из них приведены в таблице 2.4.1.3

Таблица 2.4.1.3

Наиболее распространенные виды грибов, время и места сбора

Название грибов	Время сбора	Место сбора	Местное название
Строчки	май-июнь	В сосновых лесах на вырубках, пожарищах, на песчаных почвах	
Сморчки	май-июнь	В сосновых и лиственных лесах, в кустарниках	
Белый гриб	июль-август	В сосновых, еловых, березовых лесах	Боровик, беловик, коровка
Рыжик	июль-август	В сосновых и еловых изреженных лесах	Еловик, рядка
Сыроежка	июль-август	Во всех лесах, но больше в лиственных	Говорушка, чертополох, горянка
Подберезовик	июль-август	Растет всюду, где есть береза	Черныш, колосовик, обабок
Подосиновик	июль-август	В молодых осинниках и в смешанных лесах с примесью осины	Красноголовик
Масленок	июль-август	В сосняках и мелких молодых сосняках (культурах)	Масляк, челыш, желтяк
Моховик	июль-август	В сосновых борах на тощих торфянисто-песчаных почвах	
Опенок	июль-август	На пнях хвойных и лиственных пород, особенно берёзы	Осенний гриб
Лисичка	июль-август	Увлажненные места в березовых, хвойных и смешанных лесах	Лисица
Валуй	июль-август	Во всех лесах	Бычок, забалуй
Груздь	июль-август	В лиственных и смешанных лесах	Грузель, сухарь
Свинушка	июль-август	В хвойных и лиственных лесах по опушкам	
Волнушка	июль-август	В смешанных и березовых лесах	Волжанка

По пищевой и товарной ценности съедобные грибы подразделяют на четыре категории:

I – белые, грузди (настоящие и желтые), рыжики;

II – подосиновики, подберезовики, маслята, грузди, подгруздки, шампиньоны обыкновенные;

III – моховики, лисички, грузди черные, опята, белянки, валуи, волнушки, шампиньоны полевые, сыроежки, строчки, сморчки;

IV – скрипицы, горькушки, грузди перечные, шампиньоны лесные, свинушки.

Сроки массового появления грибов растянуты во времени, поэтому натурный учет грибоносных площадей по результатам таксации леса необъективен.

Урожайность и запасы грибов определяются по итогам таблиц классов возраста - таблица «Распределение лесных земель по группам типов леса» и нормативов, предусмотренных таблицей 2.4.1.4

Таблица 2.4.1.4

Шкала биологической урожайности грибов в основных группах типов лесорастительных условий

Тип леса	Преобладающая порода	Сезонная урожайность, кг/га			Среднегодовая урожайность, кг/га
		плохая	средняя	хорошая	
Лишайниковый и толокнянковый	С	10	25	50	25
Бруснично-зеленомошный	С	12	30	60	30
Черничниковый	С	16	40	80	40
Вейниково-чернич-никовый и орляковый	С	18	45	90	45
Бруснично-зеленомошный	Б	24	60	120	60
Черничниковый, зеленомошно-черничниковый	Б	40	100	200	100
Бруснично-зеленомошный	Ос	20	50	100	50
Черничниковый	Ос	30	75	150	75

На основании таблицы и данных натурной таксации производят расчет ежегодных запасов наиболее ценных в пищевом отношении видов при низком, среднем и высоком урожаях, что дает возможность в каждом году межревизионного периода судить о реальных запасах грибов в зависимости от степени их плодоношения. Критериями для ориентировочной оценки урожайности грибов (включая случаи ретроспективного анализа) по трем категориям могут служить предложения Козьякова (1981):

- низкая – грибы в течение вегетационного периода встречаются единично, приемка грибов заготовительными пунктами не производится, местное население заготавливает грибы в небольшом количестве для собственных нужд;

- средняя – грибы отдельных видов встречаются в большом количестве, работают заготовительные и грибоварные пункты, местное население ведет заготовку грибов для собственных нужд, продажи на рынках и сдачи на заготовительные пункты;

- высокая – грибы в летне-осенний сезон встречаются повсеместно и обильно.

В расчеты не включаются лиственные молодняки до 10-летнего и ельники до 20-летнего возраста (как низкопродуктивные грибные угодья).

Для более полного использования грибных ресурсов учитываются в натуре и включаются в учет не только общеизвестные съедобные грибы, но и малособираемые населением, имеющие пищевую ценность и высокую урожайность грибы (серушка, груздь черный, лисичка настоящая и др.).

Данные о величине урожаев грибов редуцируются на грибоносную площадь насаждений. Общие биологические запасы грибов определяют по валовому (суммарному) урожаю всех съедобных грибов.

Средняя урожайность грибов на 1 га грибоносной площади составляет 50 кг.

При расчетах эксплуатационных запасов учитывают потери биологического урожая на «червивость». Условно принято для всех видов грибов считать процент «червивости» равным 50%.

Доступные и возможные для заготовок запасы грибов определяются аналогично запасам ягод.

Заготовка лекарственных растений

Комплексная система охраны и воспроизводства лекарственного сырья включает в себя следующие группы мероприятий:

- исследовательские – учет запасов сырья и картирования основных зарослей и массивов важнейших видов лекарственных растений;

- организационные – планирование размеров и районов заготовок в первую очередь для видов с ограниченным распространением и небольшими запасами сырья;

- административные – организация заказников и ограничение сбора для редких видов лекарственного растительного сырья;

- воспитательные – разъяснительная работа о значении лекарственных растений, необходимости охраны лекарственных ресурсов;

- культивационные – окультивирование важнейших видов сырья;

- технические – рациональное ведение заготовок, соблюдение установленных способов и сроков сбора сырья, оставление маточников и подземных частей молодых экземпляров и др.

Из 190 видов лекарственных растений нашей страны, разрешенных к использованию в научной медицине, около 65% составляют дикорастущие, значительная часть которых произрастает в лесах. Кроме того, сотни видов лесных растений используются в народной (традиционной) медицине. При расчётах запасов лекарственного сырья рекомендуется использовать нормативы, указанные в таблицах 2.4.1.5 - 2.4.1.6.

Таблица 2.4.1.5

Запас лекарственного сырья на 1 га (в кг воздушно-сухой/сырой вес)

Вид лекарственного сырья	Проективное покрытие, в %							
	10	20	30	40	50	60	70	80
Брусника: - надземная фитомасса	360/770	720/1540	1080/2300	1450/3080	1790/3800	2170/4620	3530/5390	2890/6160
- листья	330/530	500/1060	750/1590	1000/2130	1240/2620	1500/3190	1750/3720	1990/4250
Толокнянка: - надземная фитомасса	740/1480	1480/2950	2210/4430	2960/5920	3570/7150	4180/8360	4790/9580	6400/10800
- листья	520/1040	1040/2070	1550/3100	2070/4140	2500/5000	2930/5850	3350/6700	3780/7560
Черника: - листья	50/120	100/240	150/360	190/480	240/600	290/720	340/840	390/970

Таблица 2.4.1.6

Ориентировочный процент выхода воздушно-сухого сырья из свежесобранного лекарственного сырья

№ п/п	Название растения	Вид сырья	Выход воздушно-сухого сырья, %			
			экспе-римен-тальные данные	справочник по заготов-кам, 1985 г.	Другие литературные данные	
1	Аир обыкновенный	Корневища	38 ± 1	30	25	30
2	Багульник болотный	Трава	-	32-26	-	-
3	Береза повислая (береза белая)	Почки	-	40	30,3	-
4	Бессмертник песчаный	Соцветия	46 ± 2	25-30	23-25	33
5	Боярышник	Цветки	-	18-20	-	-
6	Боярышник	Плоды	-	25	-	-
7	Брусника	Листья	56 ± 1	45	-	45
8	Валериана лекарственная	Корневища с корнями	35 ± 3	25	22-36	25
9	Калина обыкновенная	Кора	-	40	-	-
10	Кровохлебка лекарственная	Корневища с корнями	-	25	-	-
11	Крушина ломкая	Кора	-	40	37	-
12	Малина обыкновенная	Плоды	-	16-18	20	-
13	Мать-и-мачеха	Листья	18 ± 1	15	19-20	15
14	Можжевельник обыкновенный	Шишкоягоды	-	30	-	
15	Пижма обыкновенная	Соцветия	-	25	-	-
16	Плаун булавовидный (и др. виды)	Споры	-	6-7	-	-
17	Подорожник большой	Листья	20 ± 1	-	22-23	15
18	Полынь горькая:	Трава	-	22	-	-
19	Полынь горькая:	Листья	-	24-25	-	-
20	Пустырник сердцелистный	Трава	-	25	-	-
21	Рябина обыкновенная	Плоды	-	-		-
22	Смородина черная	Плоды	-	18-20	-	-
23	Сосна обыкновенная	Почки	-	40	-	-
24	Тимьян ползучий (чабрец)		-	25-30	-	-
25	Сушеница топяная	Трава		23-25	-	-
26	Толокнянка обыкновенная	Листья	60 ± 3	50	-	50
27	Тысячелистник обыкновенный	Трава	0	22	-	-
28	Хвощ полевой	Трава	-	25	-	-
29	Череда трехраздельная	Трава	19 ± 1	15	25	15
30	Черемуха обыкновенная	Плоды	-	42-45	-	-
31	Черника обыкновенная	Плоды	16 ± 1	13	15-18,3	13
32	Чистотел большой	Трава	-	23-25	-	-
33	Шиповник майский (и др. высоковитаминные виды)	Плоды	46 ± 2	32-35	32-35	32
34	Шиповник собачий (и др. низковитаминные виды)	Плоды	58 ± 3	32-35	-	23

Заготовка лекарственных растений допускается в объемах, обеспечивающих своевременное восстановление растений и воспроизводство запасов сырья.

2.4.2. Нормативы количества высверливаемых каналов при заготовке древесных соков (березового сока). Параметры куста (высота, возраст) при заготовке папоротника-орляка

Заготовка березового сока

Более или менее устойчивых сроков начала и окончания соковыделения у берез нет, они зависят от сочетания многих факторов, поэтому фазу начала сокоыделения устанавливают, прокалывая шилом кору с захватом древесины на глубину 1–15 см. День появления из проколов первых капель сока открывает фазу соковыделения. Началом соковыделения считается тот день, когда в эту фазу вступит не менее 10% экземпляров, массовое сокодвижение – при 50%.

Окончанием сокодвижения считается день, когда выход сока прекращается примерно у 50% деревьев. Признаки начала брожения – помутнение сока, появление белого налета в каналах и на приспособлениях для сбора сока. Биологическая продолжительность сокодвижения колеблется от 27 до 35 дней, а период подсочки для использования сока в хозяйственных целях – от начала соковыделения до начала брожения – в среднем 15–20 дней.

Заготовка березового сока допускается на участках спелого леса не ранее чем за 5 лет до рубки.

Заготовка березового сока осуществляется способом подсочки в насаждениях, где проводятся выборочные рубки, разрешается с деревьев, намеченных в рубку.

Для подсочки подбираются участки здорового леса I - III классов бонитета с полнотой не менее 0,4 и количеством деревьев на одном гектаре не менее 200 штук. В подсочку назначают деревья диаметром на высоте груди 20 см и более.

Сверление канала производят на высоте 20 - 35 см от корневой шейки дерева. В тех случаях, когда на дереве делается два и более подсочных отверстия, они располагаются на одной стороне ствола на расстоянии 8 - 15 см одно от другого с тем расчетом, чтобы сок стекал в один приемник.

При определении нормы нагрузки дерева, то есть количества высверливаемых в нем каналов, рекомендуется руководствоваться следующими показателями (таблица 2.4.2.1).

Таблица 2.4.2.1

Нормативы количества высверливаемых каналов при заготовке березового сока

Диаметр дерева на высоте груди, см	Количество каналов при подсочке, шт.	Примечание
20-22	1	За год до рубки разрешается подсочка деревьев с диаметром16 см при следующих нормах нагрузки: 16 - 20 см - 1 канал 21 - 24 см - 2 канала 25 см и более - 3 канала
23-27	2	
28 и более	3	

После окончания сезона подсочки отверстия должны быть промазаны живичной пастой или закрыты деревянной пробкой и замазаны варом, садовой замазкой или глиной с известью для предупреждения заболевания деревьев.

В последующие годы каналы сверлят на уровне каналов первого года подсочки с интервалом 10 см в ту или другую сторону по окружности ствола дерева.

Заготовка березового сока должна производиться способами, обеспечивающими сохранение технических свойств древесины.

Заготовка папоротника-орляка

Съедобным побегом папоротника орляка считается целый, не поврежденный побег (ваий), на верхушке которого должно быть не более трех нераспустившихся листков - так называемый «тройничок».

Заготовка сырья папоротника орляка ведется на одном участке в течение 3 - 4 лет. Затем следует перерыв для восстановления заросли: при одноразовом (за сезон) сборе сырья - 2 - 3 года, двухразовом - 3 - 4 года.

Оптимальная высота побегов папоротника-орляка, пригодных к сбору, - от 20 - 25 см до 30 - 40 см в зависимости от района заготовки и условий произрастания. Побеги обламывают у самого основания.

Запрещается вырывать растения с корнями, повреждать листья (вайи) и корневища папоротника.

В таблице 2.4.2.2 приведена средняя продуктивность одного гектара орляковых ценозов.

Таблица 2.4.2.2

Средняя продуктивность 1 га орляковых ценозов

Показатели	Густота стояния вай				
	очень густое	густое	среднее	редкое	Очень редкое
Число вай, тыс.шт.	161-200	121-160	81-120	41-80	1-40
Число вай основного слоя, тыс. шт.	81-100	61-80	41-60	21-40	0,5-20
Фитомасса взрослых вай, кг	8500	6600	4700	2800	900
Фитомасса побегов, кг	1350	1000	750	450	150
Фитомасса побегов основного слоя, кг	950	700	520	310	100
Биологический урожай, кг	890	660	490	290	100
Эксплуатационный урожай, кг	620	460	340	200	60
Расчетный размер пользования, кг	310	270	200	120	30

Примечания:

1.Фитомасса побегов - масса в момент созревания урожая.

2.Биологический урожай - масса продукта, произведенного за сезон.

3.Эксплуатационный урожай - масса продукта в промысловом слое (составляет 70% биологического урожая).

4.Расчетный размер пользования - размер допустимого ежегодного пользования

Съедобным побегом папоротника орляка считается целый, не поврежденный побег (вай), на верхушке которого должно быть не более трех нераспустившихся листков – так называемый «тройничок».

Оптимальная высота побегов, пригодных к сбору, – от 10–15 см до 20–30 см, в зависимости от района заготовки и условий произрастания. Побеги обламываются у самого основания.

Заготовка сырья папоротника орляка ведется на одном участке в течение 3–4 лет. Затем следует перерыв для восстановления заросли: при одноразовом (за сезон) сборе сырья – 2–3 года, двухразовый – 3–4 года.

2.4.3. Сроки заготовки и сбора

Заготовка дикорастущих плодов и ягод осуществляется строго в установленные сроки. Сроки заготовки дикорастущих плодов и ягод зависят от времени наступления массового созревания урожая.

Согласно приказу Министерства лесного комплекса Иркутской области от 15.08.2016 № 12-мпр «О сроках заготовки дикорастущих плодов и ягод гражданами для собственных нужд» начало заготовки дикоросов, расположенных на землях лесного фонда Иркутской области, осуществляется в следующие сроки:

черника, голубика - с 20 июля;

брусника - с 20 августа;

клюква - с 10 сентября.

кедровый орех с 1 сентября.

Оптимальная продолжительность периода заготовки ягод составляет: смородины черной и красной - 15 дней, брусники, клюквы и черники - от 30 до 45 дней, начиная со времени массового созревания плодов.

Заготовка лекарственных растений допускается в объемах, обеспечивающих своевременное восстановление растений и воспроизводство запасов сырья.

Повторный сбор сырья лекарственных растений в одной и той же заросли (угодье) допускается только после полного восстановления запасов сырья конкретного вида растения.

При отсутствии данных о сроках ведения повторных заготовок сырья для какого-либо вида лекарственного растения рекомендуется руководствоваться следующим:

заготовка соцветий и надземных органов («травы») однолетних растений проводится на одной заросли один раз в 2 года;

надземных органов («травы») многолетних растений - один раз в течение 4 - 6 лет;

подземных органов большинства видов лекарственных растений - не чаще одного раза в 15 - 20 лет.

2.4.4. Сроки использования лесов для заготовки пищевых лесных ресурсов и сбора лекарственных растений

Заготовка пищевых лесных ресурсов и сбор лекарственных растений осуществляются на принципах обеспечения многоцелевого, рационального, непрерывного, неистощительного использования лесов для удовлетворения потребностей общества в лесах и лесных ресурсах.

В соответствии с частью 3 статьи 72 ЛК РФ договор аренды лесного участка, находящегося в государственной или муниципальной собственности, для заготовки пищевых лесных ресурсов и сбора лекарственных растений заключается на срок от десяти до сорока девяти лет.

Граждане имеют право свободно и бесплатно пребывать в лесах и для собственных нужд осуществлять заготовку пищевых лесных ресурсов и сбор лекарственных растений.

2.5. Нормативы и параметры разрешенного использования лесов для осуществления видов деятельности в сфере охотничьего хозяйства

Использование лесов для осуществления видов деятельности в сфере охотничьего хозяйства осуществляется на основании охотхозяйственных соглашений с предоставлением или без предоставления лесных участков.

Использование лесов для осуществления видов деятельности в сфере охотничьего хозяйства без предоставления лесных участков допускается в случае, если осуществление указанных видов деятельности не влечёт за собой проведение рубок лесных насаждений или создание объектов охотничьей инфраструктуры.

Для осуществления видов деятельности в сфере охотничьего хозяйства лесные участки, находящиеся в государственной или муниципальной собственности, предоставляются юридическим лицам, индивидуальным предпринимателям в соответствии со статьей 9 ЛК.

На лесных участках, предоставленных для осуществления видов деятельности в сфере охотничьего хозяйства, допускается создание объектов охотничьей инфраструктуры, являющейся временными постройками, в том числе ограждений.

Правила использования лесов для осуществления видов деятельности в сфере охотничьего хозяйства и перечень случаев использования лесов в указанных целях без предоставления лесных участков устанавливаются уполномоченным федеральным органом исполнительной власти.

Договор аренды лесного участка, находящегося в государственной или муниципальной собственности, в случаях предусмотренных статьей 36 ЛК заключается на срок не превышающий срок действия соответствующего охотхозяйственного соглашения.

По данным Службы по охране и использованию животного мира Иркутской области по состоянию на 1.01.2017 г. площадь охотничьих угодий Иркутского района, закрепленных в установленном порядке за охотпользователями для ведения охотничьего хозяйства, составляет 240 тыс. га.

Список охотпользователей Иркутского района

№ п/п	Охотпользователь	Площадь, тыс. га
1	Аларская районная общественная организация охотников и рыболовов	112,6
2	Общедоступные охотничьи угодья Аларского района	127,4
Итого		240

Осуществление видов деятельности в сфере охотничьего хозяйства осуществляется в соответствии с:

- Федеральным законом от 24.04.1995 г. № 52-ФЗ «О животном мире» (в ред. от 03.07.2016 № 227-ФЗ);
- Федеральным законом от 24.07.2009 г. № 209-ФЗ «Об охоте и о сохранении охотничьих ресурсов и о внесении изменений в отдельные законодательные акты Российской Федерации» (в ред. от 23.06.2016 г. № 206-ФЗ с изм., внесенными Постановлением Конституционного суда РФ от 25.06.2015 г. № 17-П);
- приказом МПР России от 16.11.2010 г. № 512 «Об утверждении Правил охоты» (в ред. от 06.08.2015 № 348);
- приказом МПР России от 24.12.2010 г. № 560 «Об утверждении видов и состава биотехнических мероприятий, а также порядка их проведения в целях сохранения охотничьих ресурсов»;
- приказом МПР России от 08.12.2011 г. № 948 «Об утверждении Методики исчисления размера вреда, причиненного охотничьим ресурсам» (в ред. от 22.07.2013 г. № 252);
- приказом МПР России от 30.04.2010 г. № 138 «Об утверждении нормативов допустимого изъятия охотничьих ресурсов и нормативов численности охотничьих ресурсов в охотничьих угодьях» (в ред. от 11 января 2017 г. № 4);
- законом Иркутской области от 18.06.2010 г. № 46-оз «Об отдельных вопросах в сфере охоты, сохранения охотничьих ресурсов и среды их обитания в Иркутской области» (в ред. от 12.12.2016 г. № 101-оз).

К охотничьим ресурсам, в отношении которых осуществляется промысловая охота, относятся: лось, косуля, благородный олень, дикий северный олень, кабарга, кабан, бурый медведь, соболь, норка, ондатра, белка, волк, рысь, лисица, росомаха, горностай, колонок, заяц-беляк, рябчик, глухарь, тетерев, белая куропатка, утки.

Согласно закону Иркутской области от 18.06.2010 г. № 46-оз «Об отдельных вопросах в сфере охоты, сохранения охотничьих ресурсов и среды их обитания в Иркутской области» охотпользователь имеет право:

- добывать и организовывать добычу охотничьих ресурсов, предоставленных ему в пользование в соответствии с охотхозяйственным соглашением;

- перерабатывать продукцию, полученную в процессе охоты, и производить изделия из этой продукции, осуществлять их реализацию;

- заключать договоры об оказании услуг в сфере охотничьего хозяйства с физическими лицами, юридическими лицами и индивидуальными предпринимателями;

- предоставлять услуги, связанные с охотой и ведением охотничьего хозяйства, использованием охотничьей инфраструктуры в закрепленных охотничьих угодьях;

- представлять заявки в уполномоченный орган исполнительной власти области для определения квоты добычи охотничьих ресурсов в отношении закрепленного охотничьего угодья;

- выдавать разрешения на добычу охотничьих ресурсов в пределах установленных квот, норм добычи и пропускной способности закрепленных за охотпользователем охотничьих угодий;

- воздействовать на охотничьи угодья с целью улучшения состояния охотничьих ресурсов по согласованию с собственниками земельных участков, землевладельцами, землепользователями, владельцами лесного фонда и уполномоченным органом исполнительной власти области;

- осуществлять производственный охотничий контроль в закрепленных за ним охотничьих угодьях, в том числе проверять документы, удостоверяющие право на охоту, у охотника, заключившего с охотпользователем договор об оказании услуг в сфере охотничьего хозяйства;

- составлять и направлять сообщения в уполномоченный орган исполнительной власти области об административных правонарушениях в сфере охоты и ведения охотничьего хозяйства;

- создавать и поддерживать в закрепленных охотничьих угодьях охотничью инфраструктуру, вести подсобное хозяйство, связанное с охотой и ведением охотничьего хозяйства;

- обжаловать в судебном порядке решение об установлении квоты добычи охотничьих ресурсов в закрепленном охотничьем угодье;

- осуществлять иные права, предусмотренные федеральными законами, законами области и охотхозяйственными соглашениями.

Охотпользователь обязан:

- соблюдать условия охотхозяйственного соглашения;

- осуществлять деятельность по сохранению и использованию охотничьих ресурсов и среды их обитания;

- не допускать разрушения или ухудшения качества охотничьих угодий;

- оказывать помощь органам государственной власти области, в том числе должностным лицам уполномоченного органа исполнительной власти области, в осуществлении охраны охотничьих ресурсов;

- применять гуманные способы и орудия охоты, не нарушающие целостности естественных сообществ;

- осуществлять учет и оценку состояния охотничьих ресурсов и среды их обитания, а также осуществлять учет добытых охотничьих ресурсов;

- организовывать и проводить мероприятия по сохранению охотничьих ресурсов и среды их обитания и созданию охотничьей инфраструктуры;

- не допускать нарушений прав других природопользователей;

- осуществлять иные обязанности, предусмотренные федеральными законами, законами области и охотхозяйственными соглашениями.

Сроки добывания охотничье-промысловых животных установлены приказом МПР России от 16.11.2010 г. № 512 «Об утверждении Правил охоты» (от 06 08. 2015 № 348).

Служба по охране и использованию животного мира Иркутской области по согласованию с Министерством сельского хозяйства Российской Федерации вправе осуществить корректировку сроков добывания объектов животного мира в пределах 2 недель раньше или 2 недель позже сроков, установленных Правительством Российской Федерации.

Нормы допустимой добычи охотничьих ресурсов на одного охотника в охотничьих угодьях Иркутской области, за исключением особо охраняемых природных территорий федерального значения, при осуществлении любительской, спортивной и промысловой охоты утверждаются Службой по охране и использованию животного мира Иркутской области ежегодно.

Нормы допустимой добычи охотничьих ресурсов в летне-осенние и осенне-зимние сроки охоты 2017-2018 годов утверждены приказом Службы по охране и использованию животного мира Иркутской области от 12.07.2017 г. № 7-спр «О нормах допустимой добычи охотничьих ресурсов и нормах пропускной способности охотничьих угодий в летне-осенние и осенне-зимние сроки охоты 2017-2018 гг. на территории Иркутской области». Они дифференцированы по административным районам (таблица 2.5.1).

Таблица 2.5.1.1.

Нормы допустимой добычи охотничьих ресурсов в летне-осенние и осенне-зимние сроки охоты 2017 – 2018 годов, на одного охотника в закрепленных и общедоступных охотничьих угодьях Иркутской области, за исключением особо охраняемых природных территорий федерального значения, при осуществлении любительской и спортивной охоты

Виды (группы видов) охотничьих ресурсов	Административные районы Иркутской области	Нормы добычи охотничьих ресурсов (особей) на одного охотника (не более)	
		за день охоты	за весь срок (сезон) охоты
Белка:	Ангарский, Аларский, Балаганский, Баяндаевский, Боханский, Заларинский, Зиминский, Иркутский, Куйтунский, Нукутский, Ольхонский, Осинский, Слюдянский, Эхирит-Булагатский, Усольский, Шелеховский	не устанавливаются	50
Белка:	Бодайбинский, Катангский, Казачинско-Ленский, Киренский, Мамско-Чуйский, Усть-Кутский, Братский, Жигаловский, Качугский, Нижнеилимский, Нижнеудинский, Тайшетский, Тулунский, Черемховский, Чунский, Усть-Удинский, Усть-Илимский	не устанавливаются	100
Лисица, норка	все районы Иркутской области	не устанавливаются	5
Волк	все районы Иркутской области	не устанавливаются	3

Виды (группы видов) охотничьих ресурсов	Административные районы Иркутской области	Нормы добычи охотничьих ресурсов (особей) на одного охотника (не более)	
		за день охоты	за весь срок (сезон) охоты
Ондатра	все районы Иркутской области	не устанавливаются	50
Росомаха	все районы Иркутской области	не устанавливаются	1
Горностай, заяц – беляк, колонок	Ангарский, Аларский, Балаганский, Баяндаевский, Боханский, Заларинский, Зиминский, Иркутский, Куйтунский, Нукутский, Ольхонский, Осинский, Слюдянский, Эхирит-Булагатский, Усольский, Шелеховский	не устанавливаются	5
	Бодайбинский, Катангский, Казачинско-Ленский, Киренский, Мамско-Чуйский, Усть-Кутский, Братский, Жигаловский, Качугский, Нижнеилимский, Нижнеудинский, Тайшетский, Тулунский, Черемховский, Чунский, Усть-Удинский, Усть-Илимский	не устанавливаются	20
Рябчик	Все районы Иркутской области	5	30
Глухари (обыкновенный, каменный)	Ангарский, Аларский, Балаганский, Братский, Баяндаевский, Боханский, Заларинский, Зиминский, Иркутский, Куйтунский, Нукутский, Ольхонский, Осинский, Слюдянский, Эхирит-Булагатский, Усольский, Шелеховский,	1	3
Глухари (обыкновенный, каменный)	Бодайбинский, Катангский, Казачинско-Ленский, Киренский, Мамско-Чуйский, Усть-Кутский, Жигаловский, Качугский, Нижнеилимский, Нижнеудинский, Тайшетский, Тулунский, Черемховский, Чунский, Усть-Удинский, Усть-Илимский	1	5
Тетерев	Все районы Иркутской области	2	10
Белая, тундряная и бородатая куропатки	Все районы Иркутской области	2	10
Утки*	Все районы Иркутской области	5	30
Гуси*	Все районы Иркутской области	1	3
Вальдшнеп	Все районы Иркутской области	5	30
Бекас	Все районы Иркутской области	8	30
Кабан	Все районы Иркутской области	не устанавливаются	1

* за исключением редких и находящихся под угрозой исчезновения видов, а также видов и подвидов, занесенных в Красную книгу Российской Федерации и Красную книгу Иркутской области.

Сроки добывания охотничьих ресурсов на территории Иркутской области в 2017–2018 годах отражены в таблице 2.5.2.

Таблица 2.5..2

Сроки добывания охотничьих ресурсов

I. Копытные животные		
Охотничьи ресурсы	Возрастная группа	Сроки добывания
Лось	до года	с 1 октября по 15 января
	свыше года	с 1 октября по 31 декабря
	взрослые самцы	с 1 сентября по 30 сентября
Благородный олень (изюбрь)	все половозрастные группы	с 1 октября по 31 декабря
	взрослые самцы	с 1 сентября по 30 сентября
	взрослые самцы с неокостеневшими рогами (пантами)	с 1 июня по 15 июля
Косуля сибирская	все половозрастные группы	с 1 октября по 31 декабря
	взрослые самцы	с 25 августа по 20 сентября
Дикий северный олень	все половозрастные группы	с 1 августа по 15 марта
Кабан	все половозрастные группы	с 1 июня по 28 февраля
Кабарга	все половозрастные группы	с 1 ноября по 31 декабря
II. Медведь		
Бурый медведь	весенний период	с 2 апреля по 31 мая
	летне-осенний	с 1 августа по 30 ноября
III. Пернатая дичь		
Пернатая дичь в весенний период (селезни уток, гуси, вальдшнеп, самцы глухаря, и самцы тетерева	южные районы с последней субботы апреля продолжительностью 10 дней; центральные районы с первой субботы мая продолжительностью 10 дней северные районы со второй субботы мая продолжительностью 10 дней	
На водоплавающую дичь в летне-осенний и осенне-зимней период (утки, гуси)	с 19 августа по 31 декабря	
На болотно-луговую, полевую и степную дичь (бородатая куропатка, дупеля, бекасы, гаршнеп, турухтан, травник, чибис, тулес, хрустан, улиты, мородунка, камнешарка, пастушок, обыкновенный погоныш)	с 19 августа по 31 декабря	
На боровую дичь (глухарь, рябчик, тетерев, белая и тундряная куропатки, вальдшнеп)	с 19 августа по 28 февраля	
Охота на пернатую дичь с островными и континентальными легавыми собаками, ретриверами, спаниелями, ловчими птицами		
На болотно-луговую дичь	с 25 июля по 15 ноября	
На боровую, полевую и степную дичь	с 5 августа по 31декабря	
IV. Пушные звери		
Крот	с 1 июня по 25 октября	
Суслик длиннохвостый	с 1 июля по 30 сентября	
Заяц-беляк, лисица, волк	с 15 сентября по 28 февраля	
Ондатра, водяная полёвка	с 1 октября по 1 апреля	
Норка, белка	с 19 августа по 28 февраля	
Колонок, рысь, росомаха, горностай	с 1 октября по 28 февраля	
Соболь	с 15 октября по 28 февраля	
Барсук	с 15 августа по 31 октября	

Лимиты добычи охотничьих ресурсов и квоты их добычи на территории Иркутской области, за исключением лимитов и квот добычи охотничьих ресурсов, находящимся на особо охраняемых природных территориях федерального значения, утверждаются Губернатором Иркутской области.

2.5.1. Перечень и нормы проведения биотехнических мероприятий

Виды и состав биотехнических мероприятий, а также порядок их проведения в целях сохранения охотничьих ресурсов, утверждены приказом Министерства природных ресурсов и экологии РФ от 24.12. 2010 № 560 «Об утверждении видов и состава биотехнических мероприятий, а также порядка их проведения в целях сохранения охотничьих ресурсов».

1. К биотехническим мероприятиям относятся меры по поддержанию и увеличению численности охотничьих ресурсов.

2. В охотничьих угодьях проводятся следующие виды биотехнических мероприятий:

2.1. Предотвращение гибели охотничьих ресурсов:

2.1.1. устранение незаконной добычи охотничьих ресурсов, разрушения и уничтожения среды их обитания;

2.1.2. регулирование численности объектов животного мира, влияющих на сокращение численности охотничьих ресурсов;

2.1.3. предотвращение гибели охотничьих ресурсов от транспортных средств и производственных процессов;

2.1.4. предотвращение гибели охотничьих ресурсов от стихийных бедствий природного и техногенного характера, а также непосредственное спасение охотничьих ресурсов при стихийных бедствиях природного и техногенного характера;

2.1.5. создания в охотничьих угодьях зон охраны охотничьих ресурсов.

2.2. Подкормка охотничьих ресурсов и улучшение кормовых условий среды их обитания:

2.2.1. выкладка кормов;

2.2.2. посадка и культивирование растений кормовых культур;

2.2.3. создание искусственных водопоев;

2.2.4. обеспечение доступа к кормам;

2.2.5. создание сооружений для выкладки кормов;

2.2.6. устройство кормовых полей.

2.3. Мелиорация охотничьих угодий, улучшение условий защиты и естественного воспроизводства охотничьих ресурсов:

2.3.1. создание защитных посадок растений;

2.3.2. устройство искусственных мест размножения, жилищ, укрытий охотничьих ресурсов;

2.3.3. создание искусственных водоемов.

2.4. Расселение охотничьих ресурсов:

2.4.1. акклиматизация и реакклиматизация охотничьих ресурсов;

2.4.2. расселение охотничьих ресурсов;

2.4.3. размещение охотничьих ресурсов в среде их обитания, выращенных в полувольных условиях и искусственно созданной среде обитания.

2.5. Селекционная работа по формированию определенных половой и возрастной структуры популяций охотничьих ресурсов, а также параметров их экстерьера.

2.6. Предотвращение болезней охотничьих ресурсов:

2.6.1. профилактика и лечение инвазионных заболеваний;

2.6.2. профилактика и лечение инфекционных заболеваний;

2.6.3. профилактика и лечение эктопаразитарных заболеваний.

3. Биотехнические мероприятия проводятся в закрепленных и общедоступных охотничьих угодьях.

4.Проведение биотехнических мероприятий в закрепленных охотничьих угодьях обеспечивается юридическими лицами и индивидуальными предпринимателями, заключившими охотхозяйственные соглашения.

5.Проведение биотехнических мероприятий осуществляется ежегодно, в объеме и составе, определяемом документом внутри хозяйственного охотустройства.

В таблице 2.5.1.1 приведены виды мероприятий биотехнического характера, необходимые для ведения охотничьего хозяйства.

Таблица 2.5.1.1

Рекомендуемые виды биотехнических мероприятий

№п/п	Виды мероприятий	Ед.изм.	Ежегодный объём мероприятий
1.	Устройство солонцов:		Устанавливаются при охотоустройстве
	для лося	шт.	
	для зайцев	шт.	
2.	Устройство галечников и порхалищ	шт.	
3.	Подрубка осины, ивы	$м^3$	
4.	Устройство подкормочных площадок	шт.	

2.5.2. Перечень разрешенных для размещения объектов охотничьей инфраструктуры

На лесных участках, предоставленных для осуществления видов деятельности в сфере охотничьего хозяйства, допускается создание охотничьей инфраструктуры, являющихся временными постройками, в том числе ограждений в соответствии с Федеральным законом от 24.07.2009 № 209-ФЗ «Об охоте и о сохранении охотничьих ресурсов и о внесении изменений в отдельные законодательные акты Российской Федерации» (в ред. от 29.07.2017 г. № 224-ФЗ, с изм., внесенными Постановлением Конституционного Суда РФ от 25.06.2015 г. № 17-П).

В соответствии со статьей 53 Федерального закона «Об охоте и о сохранении охотничьих ресурсов и о внесении изменений в отдельные законодательные акты Российской Федерации» распоряжением Правительства Российской Федерации от 11.07.2017 г. № 1469-р утвержден Перечень объектов, относящихся к охотничьей инфраструктуре.

В состав объектов, относящихся к охотничьей инфраструктуре, включены:

1. Вольер, питомник диких животных, ограждения для содержания и разведения охотничьих ресурсов в полувольных условиях и искусственно созданной среде обитания.

2. Егерский кордон.

3. Охотничья база.

Содержание охотничьей инфраструктуры в закрепленных охотничьих угодьях обеспечивается юридическими лицами и индивидуальными предпринимателями, заключившими охотхозяйственные соглашения.

2.6. Нормативы, параметры и сроки использования лесов для ведения сельского хозяйства

В соответствии со ст. 38 Лесного кодекса РФ леса могут использоваться для ведения сельского хозяйства (сенокошения, выпаса сельскохозяйственных животных, пчеловодства, северного оленеводства, товарной аквакультуры (товарного рыбоводства), выращивания сельскохозяйственных культур и иной сельскохозяйственной деятельности).

На лесных участках, предоставленных для ведения сельского хозяйства, допускаются размещение ульев и пасек, возведение изгородей, навесов и других временных построек, в том числе предназначенных для осуществления товарной аквакультуры (товарного рыбоводства).

Использование лесов для ведения сельского хозяйства осуществляется в соответствии с приказом Минприроды России от 21.06.2017 № 314 «Об утверждении правил использования лесов для ведения сельского хозяйства».

В Правилах использования лесов для ведения сельского хозяйства содержатся общие положения, распространяющие свое действие на любое использование лесов для ведения сельского хозяйства, и специальные требования, определяющие особенности осуществления в лесах отдельных видов сельскохозяйственной деятельности.

Ведение сельского хозяйства запрещается:

в лесах, расположенных в водоохранных зонах, за исключением сенокошения и пчеловодства;

в лесопарковых зонах;

в зеленых зонах, за исключением сенокошения и пчеловодства. Также в зеленых зонах запрещено возведение изгородей в целях сенокошения и пчеловодства;

в городских лесах;

на заповедных лесных участках;

на особо защитных участках лесов, за исключением сенокошения и пчеловодства.

В границах прибрежных защитных полос запрещается распашка земель, выпас сельскохозяйственных животных и организация для них летних лагерей, ванн.

Запрещается использовать земли, занятые лесными культурами, естественными молодняками ценных древесных пород, селекционно-лесосеменных, сосновых, елово-пихтовых, ивовых, ореховых плантаций, с проектируемыми мероприятиями по содействию естественному лесовосстановлению и лесовосстановлению хвойными породами, с легкоразмываемыми и развеваемыми почвами.

Граждане, юридические лица осуществляют использование лесов для ведения сельского хозяйства на основании договоров аренды лесных участков.

Для использования лесов гражданами в целях осуществления сельскохозяйственной деятельности (в том числе пчеловодства) для собственных нужд лесные участки предоставляются в безвозмездное пользование или устанавливается сервитут в

случаях, определенных Земельным кодексом Российской Федерации и Гражданским кодексом Российской Федерации.

Невыполнение гражданами, юридическими лицами, осуществляющими использование лесов, лесохозяйственного регламента и проекта освоения лесов является основанием для досрочного расторжения договоров аренды лесного участка, а также принудительного прекращения права постоянного (бессрочного) пользования лесным участком или безвозмездного пользования лесным участком.

2.6.1. Сведения о площадях лесных участков, на которых возможно сенокошение, выпас сельскохозяйственных животных, пчеловодство, северное оленеводство, мараловодство, выращивание сельскохозяйственных культур и иной сельскохозяйственной деятельности, рыбоводство, а также соответствующие нормативы (допустимые объемы)

Использование лесов для сенокошения

Для сенокошения должны использоваться нелесные земли, а также необлесившиеся лесосеки, прогалины и другие, не покрытые лесной растительностью земли, до проведения на них лесовосстановления.

В необходимых случаях для сенокошения могут использоваться пригодные для этой цели участки малоценных лесных насаждений, не намеченные под реконструкцию.

Использование лесов для выпаса сельскохозяйственных животных

Для выпаса сельскохозяйственных животных должны использоваться нелесные земли, а также необлесившиеся вырубки, редины, прогалины и другие, не покрытые лесной растительностью земли, до проведения на них лесовосстановления.

Выпас сельскохозяйственных животных не допускается на участках:

занятых лесными культурами, естественными молодняками ценных древесных пород, насаждениями с развитым жизнеспособным подростом;

селекционно-лесосеменных, сосновых, елово-пихтовых, ивовых, твердолиственных, орехоплодных плантаций;

с проектируемыми мероприятиями по содействию естественному лесовосстановлению и лесовосстановлению хвойными и твердолиственными породами;

с легкоразмываемыми и развеиваемыми почвами.

Владельцы сельскохозяйственных животных должны обеспечить:

огораживание скотопрогонов или пастбища во избежание потрав лесных культур, питомников, молодняков естественного происхождения и других ценных участков леса;

выпас сельскохозяйственных животных пастухом (за исключением выпаса на огороженных участках или на привязи).

Пастьба коз разрешается исключительно на предварительно огороженных владельцами сельскохозяйственных животных лесных участках или на привязи.

Для осуществления пантового оленеводства (мараловодства) в качестве кормовой базы должны использоваться лесные участки в местах обитания животных, используемых для мараловодства.

На лесных участках, предназначенных для ведения пантового оленеводства (мараловодства) допускается возведение ограждений.

Пчеловодство

В качестве кормовой базы для медоносных пчел должны использоваться лесные участки, на которых, в составе древесного, кустарникового или травяно-кустарничкового яруса имеются медоносные растения.

Лесные участки для размещения ульев и пасек предоставляются, в первую очередь, на опушках леса, прогалинах и других, не покрытых лесной растительностью землях.

Выращивание сельскохозяйственных культур и иная сельскохозяйственная деятельность

Для выращивания сельскохозяйственных культур должны использоваться нелесные земли, а также необлесившиеся лесосеки, прогалины и другие не покрытые лесной растительностью земли, до проведения на них лесовосстановления.

На лесных участках используемых для выращивания сельскохозяйственных культур и иной сельскохозяйственной деятельности, могут применяться химические и биологические препараты.

2.6.2. Параметры использования лесов для ведения сельского хозяйства

В таблице 2.6.2.1 приведены виды пользований с указанием возможного объема их использования.

Таблица 2.6.2.1

Параметры использования лесов для ведения сельского хозяйства

№п/п	Виды пользований	Единица измерения	Ежегодный допустимый объем
1.	Использование пашни	га	518
2.	Сенокошение	га/тонн	289/254
3.	Выпас сельскохозяйственных животных		
	а) в лесу	га/голов	25000/7140
	б) на выгонах, пастбищах	га/голов	425/425
4.	Пчеловодство	тыс. га	
	а) медоносы:		-
	липа	га	
	травы	тыс. га	
	б) медопродуктивность:		
	липа	кг/га	
	травы	кг/га	
	в) возможное к содержанию количество пчелосемей	количество пчелосемей	
5.	Северное оленеводство	га/голов	Не планируется
6.	Товарная аквакультура (товарное рыбоводство)		Не планируется
7.	Выращивание сельскохозяйственных культур	га	Не планируется
8.	Иная сельскохозяйственная деятельность		Не планируется

2.6.3. Сроки использования лесов для ведения сельского хозяйства

Использование лесов для ведения сельского хозяйства осуществляется на принципах обеспечения многоцелевого, рационального, непрерывного, неистощительного использования лесов для удовлетворения потребностей общества в лесах и лесных ресурсах.

В соответствии с частью 3 статьи 72 ЛК РФ договор аренды лесного участка,

находящегося в государственной или муниципальной собственности, для ведения сельского хозяйства заключается на срок от десяти до сорока девяти лет.

2.7. Нормативы, параметры и сроки использования лесов для осуществления научно-исследовательской и образовательной деятельности

Леса лесничества могут использоваться для осуществления научно-исследовательской деятельности, образовательной деятельности научными организациями, образовательными организациями.

Приказом Федерального агентства лесного хозяйства от 23.12.2011 № 548 утверждены «Правила использования лесов для осуществления научно-исследовательской деятельности, образовательной деятельности».

Использование лесов для осуществления научно-исследовательской деятельности включает в себя осуществление экспериментальной или теоретической деятельности, направленной на получение новых знаний об экологической системе леса, проведение прикладных научных исследований, направленных на применение этих знаний для достижения практических целей и решения конкретных задач в области использования, охраны, защиты, воспроизводства лесов.

К использованию лесов для осуществления образовательной деятельности относится создание и использование на лесных участках полигонов, опытных площадок для изучения природы леса, обучения методам таксации леса, технологии рубок лесных насаждений, работ по охране, защите, воспроизводству лесов и других мероприятий в области изучения, использования, охраны, защиты, воспроизводства лесов, иных компонентов природы, объектов необходимой лесной инфраструктуры для закрепления на практике у обучающихся специальных знаний и навыков.

При использовании лесов для осуществления научно-исследовательской деятельности, образовательной деятельности допускается создание и использование на лесных участках полигонов, опытных площадок для проведения научных исследований изучения природы леса, обучения в области использования, охраны, защиты, воспроизводства лесов с объектами необходимой лесной инфраструктуры.

Использование лесов для научно-исследовательской деятельности, образовательной деятельности осуществляется в соответствии с лесохозяйственным регламентом лесничества, лесопарка, проектом освоения лесов.

Государственные учреждения, муниципальные учреждения, другие научные организации, образовательные организации, использующие леса для научно-исследовательской деятельности, образовательной деятельности, имеют право:

- осуществлять использование лесов в соответствии с условиями договора аренды лесного участка;
- устанавливать специальные знаки, информационные и иные указатели, отграничивающие территорию, на которой осуществляется образовательная деятельность, научно-исследовательская деятельность;
- осуществлять рубку лесных насаждений в научных и образовательных целях;
- создавать согласно части 1 статьи 13 Лесного кодекса Российской Федерации лесную инфраструктуру (лесные дороги, лесные склады и другую);
- осуществлять экспериментальную деятельность по использованию, охране, защите, воспроизводству лесов в целях разработки, опытно-производственной проверки и внедрения результатов научно-исследовательских, опытно-конструкторских работ;
- проводить испытания химических, биологических и иных средств для изучения их влияния на экологическую систему леса;
- создавать и использовать объекты научной и учебно-практической базы;
- иметь другие права, если их реализация не противоречит требованиям законодательства Российской Федерации.

При осуществлении использования лесов для научно-исследовательской деятельности, образовательной деятельности не допускается:

- повреждение лесных насаждений, растительного покрова и почв за пределами предоставленного лесного участка;
- захламление предоставленного лесного участка и территории за его пределами строительным и бытовым мусором, отходами древесины, иными видами отходов;
- загрязнение площади предоставленного лесного участка и территории за его пределами химическими и радиоактивными веществами.

Земли, нарушенные при использовании лесов для научно-исследовательской деятельности, образовательной деятельности, подлежат рекультивации в срок не более 1 года после завершения работ.

На участках с нарушенным почвенным покровом при угрозе развития эрозии почвы должна проводиться рекультивация земель с посевом трав и (или) посадкой деревьев и кустарников на склонах.

Использование лесов для осуществления научно-исследовательской и образовательной деятельности строится на принципах обеспечения многоцелевого, рационального, непрерывного, неистощительного использования лесов для удовлетворения потребностей общества в лесах и лесных ресурсах.

Для осуществления научно-исследовательской и образовательной деятельности лесные участки предоставляются государственным учреждениям, муниципальным учреждениям в постоянное (бессрочное) пользование, другим научным организациям, образовательным организациям – в аренду (ст. 40 ЛК РФ).

В соответствии с частью 3 статьи 72 ЛК РФ договор аренды лесного участка, находящегося в государственной или муниципальной собственности, для осуществления научно-исследовательской и образовательной деятельности заключается на срок от десяти до сорока девяти лет.

2.8. Нормативы, параметры и сроки использования лесов для осуществления рекреационной деятельности

Леса используются для осуществления рекреационной деятельности с целью организации отдыха, туризма, физкультурно-оздоровительной и спортивной деятельности (ст. 41 ЛК РФ).

На лесных участках, предоставленных для осуществления рекреационной деятельности, подлежат сохранению природные ландшафты, объекты животного мира, растительного мира, водные объекты.

Использование лесов для осуществления рекреационной деятельности не должно препятствовать праву граждан пребывать в лесах (ст. 11 ЛК РФ).

Леса для осуществления рекреационной деятельности используются способами, не наносящими вреда окружающей среде и здоровью человека.

Для осуществления рекреационной деятельности в целях организации отдыха, туризма, физкультурно-оздоровительной и спортивной деятельности лица, использующие леса, могут организовывать туристические станции, туристические тропы и трассы, проведение культурно-массовых мероприятий, пешеходные, велосипедные и лыжные прогулки, конные прогулки (верхом и/или на повозках), занятия изобразительным искусством, познавательные и экологические экскурсии, спортивные соревнования по отдельным видам спорта, специфика которых соответствует проведению соревнований в лесу, физкультурно-спортивные фестивали и тренировочные сборы, а также другие виды организации рекреационной деятельности.

Лесным планом Иркутской области на 2018 год предусматривается использование лесов в рекреационных целях на площади 1 га

2.8.1. Нормативы использования лесов для осуществления рекреационной деятельности (допустимая рекреационная нагрузка по типам ландшафта)

Особенности организации рекреационной деятельности изложены в Правилах использования лесов для осуществления рекреационной деятельности, утвержденных приказом Рослесхоза от 21.02.2012 № 62 «Об утверждении Правил использования лесов для осуществления рекреационной деятельности».

При определении размеров лесных участков, выделяемых для осуществления рекреационной деятельности, необходимо руководствоваться оптимальной рекреационной нагрузкой на лесные экосистемы при соблюдении условий не нанесения ущерба лесным насаждениям и окружающей среде.

Расчетная величина рекреационной емкости определяется на основании предельно допустимых единовременных рекреационных нагрузок на природные комплексы территории парка лесничества. Нормы допустимых рекреационных нагрузок принимаются в соответствии с «Временной методикой определения рекреационных нагрузок на природные комплексы при организации туризма, экскурсий, массового повседневного отдыха и временные нормы этих нагрузок» (М., Госкомлес СССР, 1987).

Рекреационная нагрузка определяется количеством людей, отдыхающих на единице площади лесов (1 га) в определенный промежуток времени (час, день, месяц, сезон, год). Допустимая рекреационная нагрузка - это нагрузка, не превышающая восстановительных способностей лесных биогеоценозов при неопределенно длительном ее воздействии. Она приводит в основном к слабым нарушениям, т.е. вносит незначительные изменения в отдельные элементы биогеоценозов, не изменяя их структурную и функциональную устойчивость.

Для устранения последствий антропогенного воздействия не требуется целенаправленного лесоводственного вмешательства.

Предельно допустимая рекреационная нагрузка - максимальная нагрузка, при которой биогеоценоз сохраняет свою жизнеспособность, приводит к существенным изменениям в структуре биогеоценоза, но не нарушает его функциональную устойчивость. Для устранения последствий требуется или периодическое снятие нагрузок, или активное лесоводственное вмешательство.

Чрезмерная рекреационная нагрузка приводит к необратимым изменениям отдельных элементов биогеоценоза, постепенной потере его структурной, функциональной и позиционной устойчивости.

Ландшафтная таксация лесов лесничества, при которой определяются группы и типы ландшафтов, даётся оценка биологической устойчивости насаждений, оценка рекреационной деградации лесной среды, санитарно-гигиеническая оценка лесных участков, оценка эстетической ценности лесных участков, не проводилась.

Региональные нормы допустимых рекреационных нагрузок на леса Иркутской области отсутствуют. В качестве ориентиров рекомендуется использовать нормы, приведённые в таблице 2.8.1.

Таблица 2.8.1

Нормы допустимых рекреационных нагрузок на 1 га лесного фонда, чел./га (Общесоюзные нормативы для таксации лесов: Справочник, М., 1992)

Протяжённость дорожной сети на 1000 га лесного фонда, км	Преобладающие породы			
	Е, П	С, Л, К	Ос, Ив, Т	Б
Молодняки				
До 10	0,7/0,6	1,1/0,7	1,3/-	1,4/0,8
11-15	0,8/0,7	1,3/0,8	1,5/-	1,7/0,9
16-20	0,9/0,8	1,5/0,9	1,8/-	1,9/1,0
21-25	1,0/0,9	1,6/1,0	1,9/-	2,1/1,1
Более 25	1,1/0,9	1,8/1,1	2,1/-	2,2/1,2
Средневозрастные и приспевающие насаждения				
До 10	1,0/0,8	1,5/0,9	1,7/-	1,8/1,0
11-15	1,2/0,9	1,8/1,1	2,0/-	2,1/1,2
16-20	1,4/1,0	2,0/1,2	2,3/-	2,9/1,3
21-25	1,5/1,1	2,2/1,3	2,5/-	2,7/1,4
Более 25	1,6/1,2	2,4/1,4	2,7/-	2,5/1,5
Спелые и перестойные насаждения				
До 10	0,9/0,7	1,3/0,8	1,5/-	1,6/0,9
11-15	1,1/0,8	1,5/0,9	1,8/-	1,9/1,0
16-20	1,2/0,9	1,8/1,0	2,0/-	2,2/1,2
21-25	1.3/1,0	1,9/1,1	2,2/-	2,4/1,3
Более 25	1,4/1,1	2,1/1,2	2,4/-	2,6/1,4

Примечания:

1.В числителе – на дренированных почвах (А1, А2, А3, В2, В3, С2, С3, D2, D3), в знаменателе – на избыточно-увлажнённых почвах (А4, А5, В4, В5, С4, С5).

2.Предельно допустимые рекреационные нагрузки: для насаждений с преобладанием сосны в типах условий местопроизрастания А1 – 0,4, А2 – 0,8 чел./га; для насаждений с преобладанием берёзы в типах условий местопроизрастания А2 – 0,9 чел./га.

3.При переводе данных шкалы вчел. ч/га их умножают на 8.

4.Для применения данных шкалы в холмистой и горной местности их перемножают на коэффициенты: при крутизне склона 4-10 градусов коэффициент 0,8, 11-15 – 0,6, 16 и более – 0,5.

5.Протяжённость дорожной сети приведена для условий комплексного благоустройства территории лесных массивов.

В процессе лесоустройства Аларского лесничества ландшафтная таксация лесов не проводилась.

Не выполнялось в лесничестве и специальных исследований по учету посетителей в разрезе лесных участков, функциональных зон по категориям посетителей, сезонам года, часам в течение светлого времени суток и другим параметрам с целью определения рекреационной нагрузки на лес.

2.8.2. Перечень кварталов и (или) частей кварталов зоны рекреационной деятельности, в том числе перечень кварталов и (или) их частей в которых допускается возведение физкультурно-оздоровительных, спортивных и спортивно-технических сооружений

Лесным кодексом Российской Федерации (частью 2 статьи 41) допускается при осуществлении рекреационной деятельности в лесах возведение временных построек на лесных участках и осуществление их благоустройства.

Если в плане освоения лесов на территории субъекта Российской Федерации (лесном плане субъекта Российской Федерации) определены зоны планируемого освоения лесов, в границах которых предусматриваются строительство, реконструкция и эксплуатация объектов для осуществления рекреационной деятельности, на соответствующих лесных участках допускается возведение физкультурно-оздоровительных, спортивных и спортивно-технических сооружений.

Лесным планом Иркутской области в Аларском лесничестве осуществление рекреационной деятельности предусмотрено на площади 1,0 га.

Перечень кварталов и (или) частей кварталов пригодных для осуществления рекреационной деятельности приведен в таблице 1.2.1.

2.8.3.Функциональное зонирование территории зоны рекреационной деятельности

Границы функциональных зон зоны рекреационной деятельности Лесным планом в Аларском лесничестве не установлены.

2.8.4. Перечень временных построек на лесных участках и нормативы их благоустройства

В соответствии со статьей 21 Лесного кодекса Российской Федерации для осуществления рекреационной деятельности допускается строительство, реконструкция и эксплуатация объектов, не связанных с созданием лесной инфраструктуры, на землях лесного фонда.

Перечень объектов, не связанных с созданием лесной инфраструктуры, для защитных лесов, эксплуатационных лесов, резервных лесов» утвержден распоряжением Правительства Российской Федерации от 27.05.2013 № 849-р (в ред. распоряжения Правительства РФ от 09.04.2016 № 628-р).

Для осуществления рекреационной деятельности в защитных лесах, эксплуатационных и резервных лесах, за исключением особо защитных участков лесов, в Аларском лесничестве возможно создание:

- площадок для игр (детская), отдыха, занятий спортом, установки мусоросборников;
- форм малых архитектурных (некапитальное нестационарное сооружение, включая беседки, ротонды, веранды, дровницы, навесы, объекты мелкорозничной торговли, попутного бытового обслуживания и питания, остановочные павильоны);
- элементов благоустройства лесного участка (пешеходная дорожка с мягким покрытием, георешетка, устройство для оформления озеленения, фонарь, скамейка, мостик, настил, малогабаритный (малый)контейнер-мусоросборник, урна, физкультурный снаряд (тренажер), наземная туалетная кабина);
- построек временных, используемых в рекреационных целях.

В более далекой перспективе, за пределами срока действия настоящего регламента, при условии выделения в лесничестве зоны рекреационного использования станет возможным возведение в эксплуатационных лесах, за исключением особо защитных участков лесов, физкультурно-оздоровительных, спортивных и спортивно-технических сооружений. Таких как:

бассейн крытый для плавания;
бассейн открытый искусственный;
велодром;
велотрек;
зал спортивный;
канализация;
каток с искусственным льдом крытый;
каток с искусственным льдом открытый;
кемпинг;
комплекс открытых плоскостных спортивных сооружений;
комплекс физкультурно-оздоровительный;
комплекс физкультурных сооружений;
корт теннисный;
котельная;
манеж легкоатлетический;
пирс;
площадка спортивная;
подстанция трансформаторная всех классов напряжения;
поле для гольфа;
поле для стрельбы из лука;
поле футбольное;
пристань;
сеть тепловая;
сооружение спортивное;
стадион;
стрельбище для пулевой стрельбы;
стрельбище для стендовой стрельбы;
тир;
трибуна стадиона спод трибунными помещениями;
трибуна стадиона;
эллинг для хранения катеров и лодок.

Размещение временных построек, физкультурно-оздоровительных, спортивных и спортивно-технических сооружений допускается, прежде всего, на участках, не занятых деревьями и кустарниками, а при их отсутствии - на участках, занятых наименее ценными лесными насаждениями, в местах, определенных в проекте освоения лесов.

В соответствии с частью 6 статьи 21 Лесного кодекса Российской Федерации лица, использующие лесные участки для осуществления рекреационной деятельности обязаны рекультивировать земли, которые использовались для строительства, реконструкции и (или) эксплуатации объектов, не связанных с созданием лесной инфраструктуры.

2.8.5 Параметры и сроки использования лесов для осуществления рекреационной деятельности

Использование лесов для осуществления рекреационной деятельности строится на принципах обеспечения многоцелевого, рационального, непрерывного, неистощительного использования лесов для удовлетворения потребностей общества в лесах и лесных ресурсах.

Для осуществления рекреационной деятельности лесные участки предоставляются государственным учреждениям, муниципальным учреждениям в постоянное (бессрочное) пользование, другим лицам - в аренду.

В соответствии с ч. 3 ст.72 ЛК РФ договор аренды лесного участка, находящегося в государственной или муниципальной собственности, для осуществления рекреационной деятельности заключается на срок от десяти до сорока девяти лет.

2.9. Нормативы, параметры и сроки использования лесов для создания лесных плантаций и их эксплуатации

Согласно статье 42 ЛК РФ создание лесных плантаций и их эксплуатация представляют собой предпринимательскую деятельность, связанную с выращиванием лесных насаждений определенных пород (целевых пород) искусственного происхождения, за счет которых обеспечивается получение древесины с заданными характеристиками.

Лесные плантации могут создаваться на не покрытых лесной растительностью и нелесных землях. На лесных плантациях проведение рубок лесных насаждений и осуществление подсочки лесных насаждений допускается без ограничений.

Не допускается создание лесных плантаций в защитных лесах и на особо защитных участках лесов (приказ Рослесхоза от 14.12.2010 г. № 485 «Об утверждении Особенностей использования, охраны, защиты, воспроизводства лесов, расположенных в водоохранных зонах, лесов, выполняющих функции защиты природных и иных объектов, ценных лесов, а также лесов, расположенных на особо защитных участках лесов»).

Использование лесов для создания лесных плантаций и их эксплуатации осуществляется на принципах обеспечения многоцелевого, рационального, непрерывного, неистощительного использования лесов для удовлетворения потребностей общества в лесах и лесных ресурсах.

Гражданам, юридическим лицам для создания лесных плантаций и их эксплуатации лесные участки предоставляются в аренду в соответствии с Лесным кодексом Российской Федерации, земельные участки - в соответствии с земельным законодательством.

В соответствии с частью 3 статьи 72 ЛК РФ договор аренды лесного участка, находящегося в государственной или муниципальной собственности, для создания лесных плантаций и их эксплуатации заключается на срок от десяти до сорока девяти лет.

2.10. Нормативы, параметры и сроки использования лесов для выращивания лесных плодовых, ягодных, декоративных растений и лекарственных растений

Выращивание лесных плодовых, ягодных, декоративных растений, лекарственных растений (ст. 39 ЛК РФ) представляет собой предпринимательскую деятельность, связанную с получением плодов, декоративных растений, лекарственных растений и подобных лесных ресурсов.

Правила использования лесов для выращивания лесных плодовых, ягодных, декоративных растений, лекарственных растений утверждены приказом Рослесхоза от 05.12.2011 № 510 «Об утверждении Правил использования лесов для выращивания лесных плодовых, ягодных, декоративных растений, лекарственных растений».

На лесных участках, используемых для выращивания лесных плодовых, ягодных, декоративных растений, лекарственных растений, допускается размещение временных построек, создание лесной инфраструктуры.

Для выращивания лесных плодовых, ягодных декоративных растений, лекарственных растений используют, в первую очередь, нелесные земли из состава земель лесного фонда, а также необлесившиеся вырубки, прогалины и другие, не покрытые лесной растительностью земли, на которых невозможно естественное возобновление леса до посадки на них лесных культур; земли, подлежащие рекультивации (выработанные торфяники и др.).

Для выращивания лесных плодовых, ягодных, декоративных, лекарственных растений под пологом леса могут использоваться участки малоценных насаждений, не намеченные под реконструкцию.

Использование лесных участков, на которых встречаются виды растений, занесенных в Красную книгу Российской Федерации, Красную книгу Иркутской области, для выращивания лесных плодовых, ягодных, декоративных растений, лекарственных растений запрещается в соответствии со статьей 59 ЛК РФ.

На лесных участках, используемых для выращивания лесных плодовых, ягодных, декоративных растений, лекарственных растений, химические и биологические препараты применяются в соответствии с Федеральным законом от 19 июля 1997 г. № 109-ФЗ «О безопасном обращении с пестицидами и агрохимикатами» (в ред. от 13.07.2015 г. № 233-ФЗ) (Собрание законодательства Российской Федерации, 1997, № 29, ст. 3510; 2003, № 2, ст. 153, ст. 167; 2004, № 27, ст. 2711; 2006, № 43, ст. 4412; 2008, № 26, ст. 3022; 2009, № 1, ст. 17, ст. 21; 2010, № 41 (ч. II), ст. 5189; 2011, № 30 (ч. I), ст. 4590, 4596).

Согласно пункта 15 приказа Рослесхоза от 14.12.2010 г. № 485 «Об утверждении особенностей использования, охраны, защиты, воспроизводства лесов, расположенных в водоохранных зонах, лесов, выполняющих функции защиты природных и иных объектов, ценных лесов, а также лесов, расположенных на особо защитных участках лесов» на особо защитных участках лесов не допускается интродукция видов (пород) деревьев, кустарников, лиан, других лесных растений, которые не произрастают в естественных условиях в данном лесном районе.

Использование лесов для выращивания лесных плодовых, ягодных, декоративных растений и лекарственных растений осуществляется на принципах обеспечения многоцелевого, рационального, непрерывного, неистощительного использования лесов для удовлетворения потребностей общества в лесах и лесных ресурсах.

Граждане, юридические лица осуществляют выращивание лесных плодовых, ягодных, декоративных растений, лекарственных растений на основании договоров аренды лесных участков.

В соответствии с частью 3 статьи 72 ЛК РФ договор аренды лесного участка, находящегося в государственной или муниципальной собственности, для выращивания лесных плодовых, ягодных, декоративных растений и лекарственных растений заключается на срок от десяти до сорока девяти лет.

2.11. Нормативы, параметры и сроки использования лесов для выращивания посадочного материала лесных растений (саженцев, сеянцев)

Согласно статье 39.1 ЛК РФ, выращивание посадочного материала лесных растений (саженцев, сеянцев) представляет собой предпринимательскую деятельность, осуществляемую в целях воспроизводства лесов и лесоразведения. На лесных участках, используемых для выращивания посадочного материала лесных растений, допускается размещение теплиц, других строений и сооружений.

Правила использования лесов для выращивания посадочного материала лесных растений утверждены приказом Рослесхоза от 19.07.2011 г. № 308 «Об утверждении Правил использования лесов для выращивания посадочного материала лесных растений (саженцев, сеянцев)».

Для выращивания посадочного материала лесных растений (саженцев, сеянцев) используют, в первую очередь, не покрытые лесом земли из состава земель лесного фонда, а также необлесившиеся лесосеки, прогалины и другие, не покрытые лесной растительностью, земли иных категорий, на которых располагаются леса.

В соответствии с частью 3 статьи 72 ЛК РФ договор аренды лесного участка, находящегося в государственной или муниципальной собственности, для выращивания посадочного материала лесных растений (саженцев, сеянцев) заключается на срок от десяти до сорока девяти лет.

В лесничестве предусматривается использование лесов для выполнения работ по выращиванию посадочного материала на площади 2,1 га.

Для выращивания посадочного материала используются районированные семена лесных насаждений, соответствующие требованиям, установленным Федеральным законом от 17.12.1997 г. № 149-ФЗ «О семеноводстве» (в ред. от 03.07.2016), Указаниями по лесному семеноводству в Российской Федерации, утверждёнными первым заместителем руководителя Федеральной службы лесного хозяйства России 11.01.2000 г., приказом Рослесхоза от 10.01.2012 № 3 «Об утверждении Порядка производства семян отдельных категорий лесных растений», приказом Рослесхоза от 08.10.2015 № 353 «Об установлении лесосеменного районирования» и Порядком использования районированных семян лесных растений основных лесных древесных пород, утвержденным приказом Рослесхоза от 02.02.2012 № 26.

В повышении продуктивности и качества создаваемых лесных культур важное значение имеет использование посевного и посадочного материала с улучшенными наследственными свойствами.

Семена лесных растений, в зависимости от наследственных свойств, подразделяют на категории: сортовые, улучшенные и нормальные.

Нормальные - это семена, заготовленные на ПЛСУ, кроме указанных ниже случаев, ВЛСУ, а также с нормальных деревьев в насаждениях (в том числе на лесосеках) нормальной селекционной категории.

Улучшенные - это семена, получаемые на лесосеменных объектах, созданных или выделенных на основе отбора по фенотипу, но не испытанных по потомству.

Сортовые - это семена, получаемые на объектах, прошедших генетическую оценку по потомству, выделенных в качестве сортов-популяций, сортов-гибридов и включённых в Государственный реестр охраняемых селекционных достижений.

Мероприятия по заготовке и хранению семян приведены в нормативно- технологических картах № 13, № 14, № 15 в Приложении 4.

На территории лесничества объекты лесного семеноводства, отсутствуют.

Лесным планом Иркутской области в 2018 году планируется выращивание посадочного материала в количестве 60 тыс. шт. и заготовку семян в количестве 6 кг. Мероприятия по выращиванию посадочного материала приведены в нормативно-технологической карте № 23 в Приложении 4.

2.12. Нормативы, параметры и сроки использования лесов для выполнения работ по геологическому изучению недр, для разработки месторождений полезных ископаемых

В соответствии со статьей 21 ЛК РФ при осуществлении работ по геологическому изучению недр и при разработке месторождений полезных ископаемых на землях лесного фонда допускается строительство, реконструкция и эксплуатация объектов, не связанных с созданием лесной инфраструктуры, в соответствии с проектом освоения лесов. По окончании работ земли, которые использовались для строительства, реконструкции и эксплуатации объектов, не связанных с созданием лесной инфраструктуры, подлежат рекультивации (часть 6 ст.21 ЛК РФ).

Частью 3 и 4 статьи 105 ЛК РФ в зеленых зонах и лесопарковых зонах разработка месторождений полезных ископаемых запрещена.

Пунктом 2 статьи 8.2 Федерального закона «О введении в действие ЛК РФ» от 04.12.2006 г. № 201-ФЗ (в ред. от 31.12.2014 г. № 519-ФЗ) предусмотрено, что в ценных лесах и на особо защитных участках лесов допускаются строительство, реконструкция и эксплуатация объектов капитального строительства, связанных с выполнением работ по геологическому изучению и разработкой месторождений углеводородного сырья, в отношении которых лицензии на пользование недрами получены до 31.12.2010 г., на срок, не превышающий срока действия таких лицензий. Использование лесов в этих случаях допускается с соблюдением требований части 4 статьи 12 и части 5 статьи 102 ЛК РФ.

Для выполнения работ по геологическому изучению недр, для разработки месторождений полезных ископаемых лесные участки предоставляются на основании договоров аренды.

Если выполнение работ по геологическому изучению недр не влечет за собой проведение рубок лесных насаждений, леса используются без предоставления лесных участков по разрешениям органов государственной власти, органов местного самоуправления в соответствии с их компетенцией.

В целях обеспечения безопасности граждан и создания необходимых условий для эксплуатации объектов, связанных с выполнением работ по геологическому изучению недр и разработкой месторождений полезных ископаемых, осуществляется использование лесов для проведения выборочных рубок и сплошных рубок деревьев и кустарников без предоставления лесных участков (ст. 43 ЛК РФ).

В части 2 ст. 20 ЛК РФ устанавливается право собственности Российской Федерации на древесину, которая получена при использовании лесов для выполнения работ по геологическому изучению недр и при разработке месторождений полезных ископаемых. В тех случаях, когда пользователи недр предполагают осуществлять заготовку древесины, они обязаны оформить ее в порядке, предусмотренном ст. 29 ЛК РФ.

Порядок использования лесов для выполнения работ по геологическому изучению недр, для разработки месторождений полезных ископаемых утвержден приказом Рослесхоза от 27.12.2010 г. № 515 (в ред. от 26.06.2012 № 275).

Обустройство объектов, связанных с выполнением работ по геологическому изучению недр, разработкой месторождений полезных ископаемых, должно исключать развитие эрозионных процессов на занятой и прилегающей территории.

В охранных и санитарно-защитных зонах соответствующих объектов рубка лесных насаждений осуществляется по согласованию с предоставившими лесной участок органами государственной власти или органами местного самоуправления.

При осуществлении использования лесов в целях выполнения работ по геологическому изучению недр, разработки месторождений полезных ископаемых не допускается:

- валка деревьев и расчистка лесных участков от древесной растительности с помощью бульдозеров, захламление древесными остатками приграничных полос и

опушек, повреждение стволов и скелетных корней опушечных деревьев, хранение свежесрубленной древесины в лесу в летний период без специальных мер защиты;

- затопление и длительное подтопление лесных насаждений;

- захламление лесов строительными, промышленными, древесными, бытовыми и иными отходами, мусором;

- загрязнение лесов химическими и радиоактивными веществами;

- проезд транспортных средств и иных механизмов по произвольным, неустановленным маршрутам.

Лица, осуществляющие использование лесов в целях выполнения работ по геологическому изучению недр, разработки месторождений полезных ископаемых, обеспечивают:

-регулярное проведение очистки используемых лесов и примыкающих опушек леса, искусственных и естественных водотоков от захламления строительными, промышленными, древесными, бытовыми и иными отходами, мусором;

- восстановление нарушенных производственной деятельностью дорог, осушительных канав, дренажных систем, мостов, других гидромелиоративных сооружений, квартальных столбов, квартальных просек, аншлагов, элементов благоустройства территории лесов;

- принятие необходимых мер по устранению аварийных ситуаций и лесных пожаров, а также ликвидации их последствий, возникших по вине указанных лиц;

- максимальное использование земель, занятых квартальными просеками, лесными дорогами, и других, не покрытых лесом земель в целях планирования и проведения сейсморазведочных работ, в том числе перебазировки подвижного состава и грузов.

- использование лесов для выполнения работ по геологическому изучению недр и разработки месторождений полезных ископаемых осуществляется на принципах обеспечения многоцелевого, рационального, непрерывного, не истощительного использования лесов для удовлетворения потребностей общества в лесах и лесных ресурсах.

Договор аренды лесного участка для выполнения работ по геологическому изучению недр и разработки месторождений полезных ископаемых заключается на срок до сорока девяти лет и не требует проведения аукциона (часть 3 ст. 72 и часть 3 ст. 74 ЛК РФ).

Лесным планом Иркутской области в 2018 г. предусматривается использование лесов для выполнения работ по геологическому изучению недр и разработки месторождений полезных ископаемых на площади 200 га.

2.13. Нормативы, параметры и сроки использования лесов для строительства и эксплуатация водохранилищ и иных искусственных водных объектов, а также гидротехнических сооружений и специализированных портов

Использование лесов для строительства и эксплуатации водохранилищ, иных искусственных водных объектов, а также гидротехнических сооружений, морских портов, морских терминалов, речных портов, причалов осуществляется в соответствии со статьями 21 и 44 Лесного кодекса Российской Федерации.

Лесные участки используются для строительства и эксплуатации водохранилищ, иных искусственных водных объектов, а также гидротехнических сооружений, морских портов, морских терминалов, речных портов, причалов в соответствии с водным законодательством.

Лесные участки, находящиеся в государственной или муниципальной собственности, предоставляются гражданам, юридическим лицам в соответствии со статьей 9 настоящего Кодекса для строительства водохранилищ, иных искусственных водных объектов, а также гидротехнических сооружений, морских портов, морских терминалов, речных портов, причалов.

В постоянное (бессрочное) пользование, аренду, безвозмездное пользование лесные участки, находящиеся в государственной или муниципальной собственности, предоставляются юридическим лицам; в аренду, безвозмездное пользование – гражданам (ст. 71 ЛК РФ).

Договоры аренды лесных участков, находящихся в государственной или муниципальной собственности, для строительства и эксплуатации водохранилищ и иных искусственных водных объектов, а также гидротехнических сооружений и специализированных портов заключаются без проведения аукциона.

Правила подготовки и принятия решения о предоставлении водного объекта в пользование утверждены постановлением Правительства Российской Федерации от 30.12.2006 № 844 «О порядке подготовки и принятия решения о предоставлении водного объекта в пользование» (в ред. от 15.05.2014 № 442).

Для использования водохранилищ и иных искусственных водных объектов, а также гидротехнических сооружений, морских портов, морских терминалов, речных портов, причалов на землях лесного фонда допускается строительство, реконструкция и эксплуатация объектов, не связанных с созданием лесной инфраструктуры.

Земли, которые использовались для строительства, реконструкции и эксплуатации объектов, не связанных с созданием лесной инфраструктуры, подлежат рекультивации.

При использовании лесов для строительства и эксплуатации водохранилищ и иных искусственных водных объектов, а также гидротехнических сооружений, морских портов, морских терминалов, речных портов, причалов (в том числе в целях проведения аварийно-спасательных работ), допускаются выборочные рубки и сплошные рубки деревьев, кустарников, лиан, в том числе в охранных зонах и санитарно-защитных зонах, предназначенных для обеспечения безопасности граждан и создания необходимых условий для эксплуатации соответствующих объектов (часть 5 статьи 21 Лесного кодекса Российской Федерации).

В защитных лесах, предусмотренные частью 5 статьи 21 выборочные рубки и сплошные рубки деревьев, кустарников, лиан допускаются в случаях, если строительство, реконструкция, эксплуатация объектов, не связанных с созданием лесной инфраструктуры, для указанных выше целей не запрещены или не ограничены в соответствии с законодательством Российской Федерации.

В соответствии с частью 2 статьи 20 ЛК РФ право собственности на древесину, которая получена при использовании лесов, расположенных на землях лесного фонда, в соответствии со статьями 43 - 46 Лесного кодекса Российской Федерации принадлежит Российской Федерации.

Порядок реализации древесины, которая получена при использовании лесов, расположенных на землях лесного фонда, в соответствии со статьей 44 Лесного кодекса Российской Федерации установлен постановлением Правительства Российской Федерации от 23 июля 2009 г. № 604 «О реализации древесины, которая получена при использовании лесов, расположенных на землях лесного фонда, в соответствии со статьями 43 - 46 Лесного кодекса Российской Федерации» (в ред. от 22.10.2014 № 1090).

Пунктом 7, указанного постановления Правительства Российской Федерации, на юридических и физических лиц, использующих леса для строительства и эксплуатация водохранилищ и иных искусственных водных объектов, а также гидротехнических сооружений и специализированных портов возложена обязанность в срок, не позднее 15 дней до завершения рубки, направлять в орган государственной власти субъекта Российской Федерации информацию об объемах и породном составе вырубаемой древесины.

Пункт 3 части 3 статьи 74 Лесного кодекса устанавливает, что без проведения аукциона договоры аренды лесных участков, находящихся в государственной или муниципальной собственности, заключаются в случаях заготовки древесины на лесных участках, предоставленных юридическим лицам или индивидуальным предпринимателям для использования лесов в соответствии со статьями 43 - 46 Лесного кодекса. Договор аренды, в случаях заготовки древесины упомянутыми выше юридическими лицами или индивидуальными предпринимателями, заключается путем заключения дополнительного соглашения к действующему договору аренды или заключения отдельного договора с целью заготовки древесины. В таком случае, заготовленная древесина принадлежит юридическим и физическим лицам, использующим леса в соответствии со статьями 43-46 Лесного кодекса.

В соответствии с частью 3 статьи 72 Лесного кодекса Российской Федерации договор аренды лесного участка, находящегося в государственной или муниципальной собственности, для строительства и эксплуатация водохранилищ и иных искусственных водных объектов, а также гидротехнических сооружений и специализированных портов заключается на срок от одного года до сорока девяти лет.

2.14. Нормативы, параметры и сроки использования лесов для строительства, реконструкции, эксплуатации линейных объектов

В соответствии со статьей 25 Лесного кодекса Российской Федерации одним из видов использования лесов является строительство, реконструкция, эксплуатация линейных объектов. К линейным объектам согласно пункту 4 части 1 статьи 21 Лесного кодекса относятся линии электропередачи, линии связи, дороги, трубопроводы и другие линейные объекты, а также сооружения, являющиеся неотъемлемой технологической частью указанных объектов.

Порядок использования лесов для строительства, реконструкции и эксплуатации линейных объектов, в том числе и в охранных зонах таких объектов установлен статьей 45 Лесного кодекса Российской Федерации и Правилами использования лесов для строительства, реконструкции, эксплуатации линейных объектов, утвержденными приказом Федерального агентства лесного хозяйства от 10 июня 2011 г. № 223.

Частью 2 статьи 45 Лесного кодекса предусмотрено, что лесные участки для строительства линейных объектов предоставляются гражданам, юридическим лицам в соответствии со статьей 9 Лесного кодекса.

Лесные участки, которые находятся в государственной или муниципальной собственности, и на которых расположены линейные объекты, предоставляются на правах, предусмотренных статьей 9 Лесного кодекса, гражданам, юридическим лицам, имеющим в собственности, безвозмездном пользовании, аренде, хозяйственном ведении или оперативном управлении такие линейные объекты (часть 3 статьи 45 Лесного кодекса).

Согласно пунктам 2 и 6 Правил определения размеров земельных участков для размещения воздушных линий электропередачи и опор линий связи, обслуживающих электрические сети, утвержденных постановлением Правительства Российской Федерации от 11 августа 2003 г. № 486, воздушная линия электропередачи (линия связи, обслуживающая электрическую сеть) размещается на обособленных земельных участках, отнесенных в установленном порядке к землям промышленности и иного специального назначения, или землям поселений и предназначенных для установки опор указанных линий, либо на земельных участках, отнесенных к иным категориям земель, не указанным выше, если хозяйствующим субъектам предоставлено право использовать эти участки (части участков) для установки опор воздушных линий электропередачи (опор линий связи, обслуживающих электрические сети).

Требование лиц, использующих леса для эксплуатации линий электропередачи, о предоставлении участков только под опорами линий электропередачи, правомерно.

В целях строительства линейных объектов используются, прежде всего, нелесные земли, а при отсутствии на лесном участке таких земель - участки не возобновившихся вырубок, гарей, пустырей, прогалины, а также площади, на которых произрастают низко полнотные и наименее ценные лесные насаждения.

Осуществление строительства, реконструкции и эксплуатации линейных объектов должно исключать развитие эрозионных процессов на занятой и прилегающей территории.

При использовании лесов в целях строительства, реконструкции и эксплуатации автомобильных и железных дорог исключаются случаи, вызывающие нарушение поверхностного и внутрипочвенного стока вод, затопление или заболачивание лесных участков вдоль дорог.

На лесных участках, предоставленных в пользование в целях строительства, реконструкции линейных объектов использование лесов осуществляется в соответствии с проектом освоения лесов.

В целях использования линейных объектов, обеспечения их безаварийного функционирования и эксплуатации, в целях обеспечения безопасности граждан и создания необходимых условий для эксплуатации линейных объектов, в том числе в охранных зонах линейных объектов (в том числе в целях проведения аварийно-спасательных работ) гражданами, юридическими лицами, имеющими в собственности, безвозмездном пользовании, аренде, хозяйственном ведении или оперативном управлении линейные объекты, осуществляются:

1) Прокладка и содержание в безлесном состоянии просек вдоль и по периметру линейных объектов.

Ширина просеки для линий электропередачи определяется в соответствии с требованиями и размерами охранных зон воздушных линий электропередачи, предусмотренными пунктом «а» Приложения к Правилам установления охранных зон объектов электросетевого хозяйства и особых условий использования земельных участков, расположенных в границах таких зон, утвержденных постановлением Правительства Российской Федерации от 24 февраля 2009 г. № 160 (в редакции Постановления Правительства РФ от 26.08.2013 №736).

Охранные зоны устанавливаются:

а) вдоль воздушных линий электропередачи - в виде части поверхности участка земли и воздушного пространства (на высоту, соответствующую высоте опор воздушных линий электропередачи), ограниченной параллельными вертикальными плоскостями, отстоящими по обе стороны линии электропередачи от крайних проводов при не отклоненном их положении на следующем расстоянии:

Проектный номинальный класс напряжения, кВ	Расстояние, м
до 1	2 (для линий с самонесущими или изолированными проводами, проложенных постенам зданий,конструкциям и т.д.охранная зона определяется всоответствии с установленными нормативными правовыми актами минимальными допустимыми расстояниями оттаких линий)
1 - 20	10 (5 - для линий с самонесущими или изолированными проводами, размещенных в границах населенных пунктов)
35	15
110	20
150, 220	25
300, 500, +/- 400	30
750, +/- 750	40
1150	55

б) Вдоль подземных кабельных линий электропередачи - в виде части поверхности участка земли, расположенного под ней участка недр (на глубину, соответствующую глубине прокладки кабельных линий электропередачи), ограниченной параллельными вертикальными плоскостями, отстоящими по обе стороны линии электропередачи от крайних кабелей на расстоянии 1 метра (при прохождении кабельных линий напряжением до 1 киловольта в городах под тротуарами - на 0,6 метра в сторону зданий и сооружений и на 1 метр в сторону проезжей части улицы);

в) вдоль подводных кабельных линий электропередачи - в виде водного пространства от водной поверхности до дна, ограниченного вертикальными плоскостями, отстоящими по обе стороны линии от крайних кабелей на расстоянии 100 метров;

г) вдоль переходов воздушных линий электропередачи через водоемы (реки, каналы, озера и др.) - в виде воздушного пространства над водной поверхностью водоемов (на высоту, соответствующую высоте опор воздушных линий электропередачи), ограниченного вертикальными плоскостями, отстоящими по обе стороны линии электропередачи от крайних проводов при не отклонённом их положении для судоходных водоемов на расстоянии 100 метров, для несудоходных водоемов - на расстоянии, предусмотренном для установления охранных зон вдоль воздушных линий электропередачи;

д) вокруг подстанций - в виде части поверхности участка земли и воздушного пространства (на высоту, соответствующую высоте наивысшей точки подстанции), ограниченной вертикальными плоскостями, отстоящими от всех сторон ограждения подстанции по периметру на расстоянии, указанном в подпункте «а» настоящего документа, применительно к высшему классу напряжения подстанции.

(пп. «д» введен постановлением Правительства Российской Федерации от 24 февраля 2009 г. № 160 (в редакции Постановления Правительства РФ от 26.08.2013 №736).

Примечание. Требования, предусмотренные подпунктом «а» настоящего документа, применяются при определении размера просек.

2) Обрезка крон, вырубка и опиловка деревьев, высота которых превышает расстояние по прямой от дерева до крайней точки линейного объекта, сооружения, являющегося его неотъемлемой технологической частью, или крайней точки его вертикальной проекции, увеличенное на 2 метра;

3) Вырубка сильно ослабленных, усыхающих, сухостойных, ветровальных и буреломных деревьев, угрожающих падением на линейные объекты.

В целях обеспечения безопасности граждан и создания необходимых условий для эксплуатации линейных объектов, в том числе в охранных зонах линейных объектов, осуществляется использование лесов для проведения выборочных рубок и сплошных рубок деревьев, кустарников, лиан без предоставления лесных участков. Проект освоения лесов при этом не составляется.

В целях использования линейных объектов (в том числе в целях проведения аварийно-спасательных работ) допускаются выборочные рубки и сплошные рубки деревьев, кустарников, лиан, в том числе в охранных зонах и санитарно-защитных зонах, предназначенных для обеспечения безопасности граждан и создания необходимых условий для эксплуатации соответствующих объектов.

В защитных лесах предусмотренные выборочные рубки и сплошные рубки деревьев, кустарников, лиан допускаются в случаях, если строительство, реконструкция, эксплуатация объектов, не связанных с созданием лесной инфраструктуры, для целей использования линейных объектов, не запрещены или не ограничены в соответствии с законодательством Российской Федерации (часть 5.1. статьи 21 Лесного кодекса российской Федерации).

В соответствии с частью 2 статьи 20 ЛК РФ право собственности на древесину, которая получена при использовании лесов, расположенных на землях лесного фонда, в соответствии со статьями 43 - 46 Лесного кодекса Российской Федерации принадлежит Российской Федерации.

Порядок реализации древесины, которая получена при использовании лесов, расположенных на землях лесного фонда, в соответствии со статьей 45 Лесного кодекса Российской Федерации установлен постановлением Правительства Российской Федерации от 23 июля 2009 г. № 604 «О реализации древесины, которая получена при использовании лесов, расположенных на землях лесного фонда, в соответствии со статьями 43 - 46 Лесного кодекса Российской Федерации» (в ред. от 22.10.2014 № 1090).

Пунктом 7, указанного постановления Правительства Российской Федерации, на юридических и физических лиц, использующих леса для строительства и эксплуатация водохранилищ и иных искусственных водных объектов, а также гидротехнических сооружений и специализированных портов возложена обязанность в срок, не позднее 15 дней до завершения рубки, направлять в орган государственной власти субъекта Российской Федерации информацию об объемах и породном составе вырубаемой древесины.

Пункт 3 части 3 статьи 74 Лесного кодекса устанавливает, что без проведения аукциона договоры аренды лесных участков, находящихся в государственной или муниципальной собственности, заключаются в случаях заготовки древесины на лесных участках, предоставленных юридическим лицам или индивидуальным предпринимателям для использования лесов в соответствии со статьями 43 - 46 Лесного кодекса. Договор аренды, в случаях заготовки древесины упомянутыми выше юридическими лицами или индивидуальными предпринимателями, заключается путем заключения дополнительного соглашения к действующему договору аренды или заключения отдельного договора с целью заготовки древесины. В таком случае, заготовленная древесина принадлежит юридическим и физическим лицам, использующим леса в соответствии со статьями 43-46 Лесного кодекса.

В зоне притундровых лесов и редкостойной тайги рубка лесных насаждений, трелевка должна производиться с минимальным нарушением растительного и почвенного покрова.

Если иное не установлено законодательством, в охранных зонах и на просеках линий электропередачи и линий связи, других линейных объектов допускается рубка деревьев, кустарников, лиан, их уничтожение, в том числе химическим или комбинированным способом.

По всей ширине охранных зон линейных объектов на участках с нарушенным почвенным покровом при угрозе развития эрозии должна проводиться рекультивация земель с посевом трав и (или) посадкой кустарников на склонах.

При использовании лесов в целях строительства, реконструкции и эксплуатации линейных объектов не допускается:

повреждение лесных насаждений, растительного покрова и почв за пределами предоставленного лесного участка и соответствующей охранной зоны;

захламление прилегающих территорий за пределами предоставленного лесного участка строительным и бытовым мусором, отходами древесины, иными видами отходов;

загрязнение площади предоставленного лесного участка и территории за его пределами химическими и радиоактивными веществами;

проезд транспортных средств и иных механизмов по произвольным, неустановленным маршрутам за пределами предоставленного лесного участка и соответствующей охранной зоны.

Лица, осуществляющие использование лесов в целях строительства, реконструкции и эксплуатации линейных объектов, обеспечивают:

регулярное проведение очистки просеки, примыкающих опушек леса, искусственных и естественных водотоков от захламления строительными, лесосечными, бытовыми и иными отходами, от загрязнения отходами производства, токсичными веществами;

восстановление нарушенных производственной деятельностью лесных дорог, осушительных канав, дренажных систем, шлюзов, мостов, других гидромелиоративных сооружений, квартальных столбов, квартальных просек;

принятие необходимых мер по устранению аварийных ситуаций, а также ликвидации их последствий, возникших по вине указанных лиц.

Земли, нарушенные или загрязненные при использовании лесов для строительства, реконструкции и эксплуатации линейных объектов, подлежат рекультивации в соответствии с требованиями законодательства Российской Федерации.

Договор аренды лесного участка для строительства, реконструкции, эксплуатации линий электропередач, линий связи, дорог, трубопроводов и других линейных объектов заключается на срок до сорока девяти лет без проведения аукциона (часть 3 статьи 72 и пункт 3 части 3 статьи 74 ЛК РФ).

Лесным планом Иркутской области в 2018 г. предусматривается использование лесов для выполнения работ для строительства, реконструкции и эксплуатации линейных объектов на площади 5,0 га.

2.15. Нормативы, параметры и сроки использования лесов для переработки древесины и иных лесных ресурсов

Для переработки древесины и иных лесных ресурсов создается лесоперерабатывающая инфраструктура (объекты переработки заготовленной древесины, биоэнергетические объекты и др.).

Правила использования лесов для переработки древесины и иных лесных ресурсов утверждены приказом МПР России от 01.12.2014 № 528 « Об утверждении Правил использования лесов для переработки древесины и иных лесных ресурсов».

Использование лесов для переработки древесины и иных лесных ресурсов представляет собой предпринимательскую деятельность, связанную с производством изделий из древесины и иной продукции такой переработки в соответствии с частью 1 статьи 46 Лесного кодекса Российской Федерации.

В целях размещения объектов лесоперерабатывающей инфраструктуры используются, прежде всего, нелесные земли, а при отсутствии на лесном участке таких земель - участки не возобновившихся вырубок, гарей, пустырей, прогалины, а также площади, на которых произрастают низко полнотные и наименее ценные лесные насаждения.

Использование иных лесных участков для указанных целей допускается в случае отсутствия других вариантов размещения указанных объектов.

Создание лесоперерабатывающей инфраструктуры запрещается в защитных лесах, а также в иных предусмотренных Лесным кодексом Российской Федерации и другими федеральными законами случаях в соответствии с частью 2 статьи 14 Лесного кодекса Российской Федерации.

При использовании лесов для переработки древесины и иных лесных ресурсов должны исключаться случаи:

загрязнения (в том числе радиоактивными веществами) лесов и иного негативного воздействия на леса в соответствии со статьей 51 Лесного кодекса Российской Федерации;

в целях въезда транспортных средств, обеспечения пожарной и санитарной безопасности в лесах в соответствии со статьей 53.5 Лесного кодекса Российской Федерации.

Лица, использующие леса для переработки древесины и иных лесных ресурсов, имеют право:

создавать лесную инфраструктуру (лесные дороги, лесные склады и др.) в соответствии с частью 1 статьи 13 Лесного кодекса Российской Федерации;

создавать лесоперерабатывающую инфраструктуру (объекты переработки заготовленной древесины, биоэнергетические объекты и др.) в соответствии с частью 1 статьи 14 Лесного кодекса Российской Федерации;

осуществлять на землях лесного фонда строительство, реконструкцию и эксплуатацию объектов, не связанных с созданием лесной инфраструктуры в соответствии с частью 1 статьи 21 Лесного кодекса Российской Федерации;

осуществлять иные права, предусмотренные Лесным кодексом Российской Федерации.

Лица, использующие леса для переработки древесины и иных лесных ресурсов, обязаны:

соблюдать условия договора аренды лесного участка или решения о предоставлении лесного участка в постоянное (бессрочное) пользование в соответствии со статьей 46 Лесного кодекса Российской Федерации; составлять

проект освоения лесов в соответствии с частью 1 статьи 88 Лесного кодекса Российской Федерации;

осуществлять использование лесов в соответствии с проектом освоения лесов;

осуществлять учет древесины, предусмотренный статьей 50.1 Лесного кодекса Российской Федерации;

соблюдать требования, установленные правилами пожарной безопасности в лесах, правилами санитарной безопасности в лесах, правилами ухода за лесами;

подавать ежегодно лесную декларацию в соответствии с частью 2 статьи 26 Лесного кодекса Российской Федерации;

представлять отчет об использовании лесов в соответствии с частью 1 статьи 49 Лесного кодекса Российской Федерации;

представлять отчет об охране и о защите лесов в соответствии с частью 1 статьи 60 Лесного кодекса Российской Федерации;

представлять в государственный лесной реестр документированную информацию, предусмотренную частью 2 статьи 91 Лесного кодекса Российской Федерации, в соответствии с частью 4 статьи 91 Лесного кодекса Российской Федерации;

выполнять иные обязанности, предусмотренные Лесным кодексом Российской Федерации.

Земли, которые использовались для строительства, реконструкции и (или) эксплуатации объектов, не связанных с созданием лесной инфраструктуры, подлежат рекультивации (часть 6 статьи 21 Лесного кодекса Российской Федерации).

На лесных участках с нарушенным почвенным покровом при угрозе развития эрозии должна проводиться рекультивация земель с посевом трав и (или) посадкой кустарников.

Использование лесов для переработки древесины и иных лесных ресурсов направлено на обеспечение многоцелевого, рационального, непрерывного, не истощительного использования лесов для удовлетворения потребностей общества в лесах и лесных ресурсах.

Лесные участки, находящиеся в государственной или муниципальной собственности, предоставляются гражданам, юридическим лицам в аренду для переработки древесины и иных лесных ресурсов (часть 2 статьи 46 Лесного кодекса Российской Федерации).

В случае, если федеральными законами допускается осуществление переработки древесины и иных лесных ресурсов федеральными государственными учреждениями, лесные участки, находящиеся в государственной собственности, могут предоставляться этим учреждениям для указанной цели в постоянное (бессрочное) пользование (часть 2.1 статьи 46 Лесного кодекса Российской Федерации).

В соответствии с частью 3 статьи 72 Лесного кодекса Российской Федерации договор аренды лесного участка, находящегося в государственной или муниципальной собственности, для переработки древесины и иных лесных ресурсов заключается на срок от одного года до сорока девяти лет.

2.16. Нормативы, параметры и сроки использования лесов для осуществления религиозной деятельности

Согласно статье 47 ЛК РФ леса могут использоваться религиозными организациями для осуществления религиозной деятельности в соответствии с Федеральным законом от 26 сентября 1997 года № 125-ФЗ «О свободе совести и о религиозных объединениях» (ред. от 13.07.2015).

Религиозным объединением в Российской Федерации признается добровольное объединение граждан Российской Федерации, иных лиц, постоянно и на законных основаниях, проживающих на территории Российской Федерации, образованное в целях совместного исповедания и распространения веры и обладающее соответствующими этой цели признаками:

вероисповедание;

совершение богослужений, других религиозных обрядов и церемоний;

обучение религии и религиозное воспитание своих последователей.

Религиозные объединения могут создаваться в форме религиозных групп и религиозных организаций.

Запрещаются создание и деятельность религиозных объединений, цели и действия которых противоречат закону.

Лесные участки, находящиеся в государственной или муниципальной собственности, предоставляются религиозным организациям в безвозмездное пользование для осуществления религиозной деятельности.

На лесных участках, предоставленных для осуществления религиозной деятельности, допускается возведение зданий, строений, сооружений религиозного и благотворительного назначения.

2.17. Требования к охране, защите и воспроизводству лесов

2.17.1. Требования к мерам пожарной безопасности в лесах, охране лесов от загрязнения радиоактивными веществами и иного негативного воздействия

Охрана лесов от пожаров, от загрязнения радиоактивными веществами и иного негативного воздействия должна осуществляться в соответствии с Федеральным законом от 21.12.1994 г. № 69-ФЗ «О пожарной безопасности» (в ред. от 01.07.2017 г. № 141-ФЗ), ЛК РФ (статьи 51-53, 53,1-53,8, 57 и 60), а также Правилами пожарной безопасности в лесах, утверждёнными постановлением Правительства Российской Федерации от 30.06.2007 г. № 417 (в ред. от 18.08.2016 № 807).

Кроме того, в практической деятельности необходимо учитывать следующие нормативные правовые документы:

1. Постановления Правительства Российской Федерации:

- от 16.04.2011 г. № 281 «О мерах противопожарного обустройства лесов»;
- от 05.05.2011 г. № 344 «Об утверждении Правил привлечения сил и средств подразделений пожарной охраны для ликвидации чрезвычайной ситуации в лесах, возникшей вследствие лесных пожаров» (в ред. от 29.06.2016 г. № 601);
- от 17.05.2011 г. № 376 «О чрезвычайных ситуациях в лесах, возникших вследствие лесных пожаров» (в ред. от 11.06.2016 № 528);
- от 17.05.2011 г. № 377 «Об утверждении Правил разработки и утверждения плана тушения лесных пожаров и его формы» (в ред. от 09.04.2016 № 281);
- от 18.08.2011 № 687 г. «Об утверждении Правил осуществления контроля за достоверностью сведений о пожарной опасности в лесах и лесных пожарах» (в ред. от 09.06.2014 № 536);
- от 31.01.2012 № 69 «О лицензировании деятельности по тушению пожаров в населенных пунктах, на производственных объектах и объектах инфраструктуры» (в ред. от 28.04.2015 г. № 403).

2. Приказы МПР России:

- от 17.04.2007 г. № 101 «Об утверждении Особенностей охраны лесов, разработки и осуществления профилактических и реабилитационных мероприятий в зонах радиоактивного загрязнения лесов»;
- от 16.12.2013 г. № 591 «Об утверждении Методических указаний по заполнению формы плана тушения лесных пожаров» (в ред. от 19.04.2016 г. № 250);
- от 28.03.2014 г. № 161 «Об утверждении видов средств предупреждения и тушения лесных пожаров, нормативов обеспеченности данными средствами лиц, использующих леса, норм наличия средств предупреждения и тушения лесных пожаров при использовании лесов» (в ред. от 15.07.2015 № 321);
- от 23.06.2014 г. № 275 от 23.06.2014 г. № 275 «Об утверждении Методики инструментального замера площади лесного пожара»;
- от 23.06.2014 г. № 276 «Об утверждении Порядка осуществления мониторинга пожарной опасности в лесах и лесных пожаров» (в ред. от 01.06.2016 № 325);
- от 08.07.2014 г. № 313 «Об утверждении Правил тушения лесных пожаров» (в ред. от 16.02.2017 № 64);
- от 13.10.2014 г. № 437 «Об утверждении Методики проведения проверки достоверности сведений о площади лесных пожаров с использованием данных дистанционного зондирования Земли высокого пространственного разрешения»;

3. Приказы Рослесхоза:

- от 05.07.2011 № 287 «Об утверждении классификации природной пожарной опасности лесов и классификации пожарной опасности в лесах в зависимости от условий погоды»;
- от 27.04.2012 г. № 174 «Об утверждении Нормативов противопожарного обустройства лесов»;
- от 09.10.2013 г. № 288 «О применении региональных классов пожарной опасности в лесах в зависимости от условий погоды»;
- от 11.08.2015 № 290 «Об утверждении Положения о функциональной подсистеме охраны лесов от пожаров и защиты их от вредителей и болезней леса единой государственной системы предупреждения и ликвидации чрезвычайных ситуаций.

4. Методические рекомендации по применению сил и средств для тушения лесных пожаров, утвержденные Главным военным экспертом МЧС России 16.07.2014 № 2-4-87-9-18.

Охрана лесов от пожаров включает в себя выполнение мер пожарной безопасности в лесах и тушение пожаров в лесах.

Меры пожарной безопасности в лесах включают в себя:

а) предупреждение лесных пожаров (противопожарное обустройство лесов и обеспечение средствами предупреждения и тушения лесных пожаров);

б) мониторинг пожарной опасности в лесах и лесных пожаров;

в) разработку и утверждение планов тушения лесных пожаров;

г) иные меры пожарной безопасности в лесах.

Предупреждение лесных пожаров включает в себя противопожарное обустройство лесов и обеспечение средствами предупреждения и тушения лесных пожаров.

Меры противопожарного обустройства лесов включают в себя:

1) строительство, реконструкцию и эксплуатацию лесных дорог, предназначенных для охраны лесов от пожаров;

2) строительство, реконструкцию и эксплуатацию посадочных площадок для самолетов, вертолетов, используемых в целях проведения авиационных работ по охране и защите лесов;

3) прокладку просек, противопожарных разрывов, устройство противопожарных минерализованных полос;

4) строительство, реконструкцию и эксплуатацию пожарных наблюдательных пунктов (вышек, мачт, павильонов и других наблюдательных пунктов), пунктов сосредоточения противопожарного инвентаря;

5) устройство пожарных водоемов и подъездов к источникам противопожарного водоснабжения;

6) проведение работ по гидромелиорации;

7) снижение природной пожарной опасности лесов путем регулирования породного состава лесных насаждений и проведения санитарно-оздоровительных мероприятий;

8) проведение профилактического контролируемого противопожарного выжигания хвороста, лесной подстилки, сухой травы и других лесных горючих материалов;

9) Иные определенные Правительством Российской Федерации меры.

Целесообразно осуществлять и такие меры противопожарного обустройства лесов, как:

- прочистка просек, прочистка противопожарных минерализованных полос и их обновление;
- эксплуатация пожарных водоемов и подъездов к источникам водоснабжения;
- благоустройство зон отдыха граждан, пребывающих в лесах в соответствии со статьей 11 ЛК РФ;
- установка и эксплуатация шлагбаумов, устройство преград, обеспечивающих ограничение пребывания граждан в лесах в целях обеспечения пожарной безопасности;
- создание и содержание противопожарных заслонов и устройство лиственных опушек;
- установка и размещение стендов и других знаков и указателей, содержащих информацию о мерах пожарной безопасности в лесах.

Меры противопожарного обустройства лесов на лесных участках, предоставленных в постоянное (бессрочное) пользование, в аренду, осуществляются лицами, использующими леса на основании проекта освоения лесов.

Обеспечение средствами предупреждения и тушения лесных пожаров включает в себя:

1) приобретение противопожарного снаряжения и инвентаря;

2) содержание пожарной техники и оборудования, систем связи и оповещения;

3) создание резерва пожарной техники и оборудования, противопожарного снаряжения и инвентаря, а также горюче-смазочных материалов.

Мониторинг пожарной опасности в лесах и лесных пожаров включает в себя:

1) наблюдение и контроль за пожарной опасностью в лесах и лесными пожарами;

2) организацию системы обнаружения и учета лесных пожаров, системы наблюдения за их развитием с использованием наземных, авиационных или космических средств;

3) организацию патрулирования лесов;

4) прием и учет сообщений о лесных пожарах, а также оповещение населения и противопожарных служб о пожарной опасности в лесах и лесных пожарах специализированными диспетчерскими службами.

Распоряжением министерства лесного комплекса Иркутской области от 24 октября 2017 года № 3311-мр «Об установлении лесопожарного зонирования земель лесного фонда Иркутской области и маршрутов патрулирования лесов, расположенных на территории земель лесного фонда Иркутской области, на 2018 год» площадь лесного фонда Иркутской области распределена на следующие зоны:

1. Зона наземного обнаружения и тушения

2. Зона лесоавиационных работ:

- зона авиационного обнаружения и наземного тушения;
- зона авиационного обнаружения и тушения;
- зона обнаружения с помощью космических средств и авиационного тушения.

Распределение общей площади Аларского лесничества по способам мониторинга лесных пожаров приведено в таблице 2.17.1.1.

Таблица 2.17.1.1

Лесопожарное зонирование земель лесного фонда Аларского лесничества на 2018 год

Лесни-чество	Участковое лесни-чество	Площадь лесного фонда по государственному лесному реестру, га	Зоны охраны лесов от пожаров			
			наземных средств (наземное обнаружение и тушение)	авиационных средств		космических средств
				зона лесоавиационных работ		
				зона авиационного обнаружения и наземного тушения	зона авиационного обнаружения и тушения	зона обнаружения с помощью космических средств и авиационного тушения
Алар-ское	Аларское, Зареч-ное, Примор-ское, Алятское	76392	15225	61167	-	-

Органы государственной власти в пределах своих полномочий, определенных в соответствии со статьями 81-83 ЛК РФ, разрабатывают планы тушения лесных пожаров, устанавливающие:

1) перечень и состав лесопожарных формирований, пожарной техники и оборудования, противопожарного снаряжения и инвентаря, иных средств предупреждения и тушения лесных пожаров на соответствующей территории, порядок привлечения и использования таких средств в соответствии с уровнем пожарной опасности в лесах;

2) перечень сил и средств подразделений пожарной охраны и аварийно-спасательных формирований сил и средств, которые могут быть привлечены для борьбы с лесными пожарами, иных юридических лиц, которые могут быть привлечены в установленном порядке к тушению лесных пожаров, и порядок привлечения таких сил и средств в соответствии с уровнем пожарной опасности в лесах;

3) мероприятия по координации работ, связанных с тушением лесных пожаров;

4) меры по созданию резерва пожарной техники и оборудования, противопожарного снаряжения и инвентаря, транспортных средств и горюче-смазочных материалов;

5) иные мероприятия.

В случае, если план тушения лесных пожаров предусматривает привлечение в установленном порядке сил и средств подразделений пожарной охраны и аварийно-спасательных формирований, он подлежит согласованию с соответствующими федеральными органами исполнительной власти.

Сводный план тушения лесных пожаров на территории субъекта Российской Федерации утверждается высшим должностным лицом субъекта Российской Федерации (руководителем высшего исполнительного органа государственной власти субъекта Российской Федерации) по согласованию с уполномоченным федеральным органом исполнительной власти.

Порядок разработки и утверждения плана тушения лесных пожаров утвержден постановлением Правительства Российской Федерации от 17.05.2011 г. № 377 «Об утверждении Правил разработки и утверждения плана тушения лесных пожаров и его формы» (в ред. от 09.04.2016 г. № 281);

Уполномоченный федеральный орган исполнительной власти на основании планов тушения лесных пожаров разрабатывает межрегиональный план маневрирования лесопожарных формирований, пожарной техники и оборудования.

Тушение лесного пожара включает в себя:

1) обследование лесного пожара с использованием наземных, авиационных или космических средств в целях уточнения вида и интенсивности лесного пожара, его границ, направления его движения, выявления возможных границ его распространения и локализации, источников противопожарного водоснабжения, подъездов к ним и к месту лесного пожара, а также других особенностей, определяющих тактику тушения лесного пожара;

2) доставку людей и средств тушения лесных пожаров к месту тушения лесного пожара и обратно;

3) локализацию лесного пожара;

4) ликвидацию лесного пожара;

4.1) выполнение взрывных работ в целях локализации и ликвидации лесного пожара;

4.2) осуществление мероприятий по искусственному вызыванию осадков в целях тушения лесного пожара;

5) наблюдение за локализованным лесным пожаром и его дотушивание;

6) предотвращение возобновления лесного пожара.

Лица, использующие леса, в случае обнаружения лесного пожара на соответствующем лесном участке немедленно обязаны сообщить об этом в специализированную диспетчерскую службу и принять все возможные меры по недопущению распространения лесного пожара.

Статьей 53.5 ЛК РФ предусмотрены ограничения пребывания граждан в лесах в целях обеспечения пожарной безопасности или санитарной безопасности в лесах.

Органы государственной власти, органы местного самоуправления в пределах своих полномочий, определенных в соответствии со статьями 81 - 84 ЛК РФ, ограничивают пребывание граждан в лесах и въезд в них транспортных средств, проведение в лесах определенных видов работ в целях обеспечения пожарной безопасности или санитарной безопасности в лесах в порядке, установленном уполномоченным федеральным органом исполнительной власти.

Мероприятиями по ликвидации чрезвычайной ситуации в лесах, возникшей вследствие лесных пожаров (ст. 53.6 ЛК РФ), являются аварийно-спасательные и другие неотложные работы, проводимые при возникновении такой чрезвычайной ситуации.

Классификация чрезвычайных ситуаций в лесах, возникших вследствие лесных пожаров, порядок введения чрезвычайных ситуаций в лесах, возникших вследствие лесных пожаров, и взаимодействия органов государственной власти, органов местного самоуправления в условиях таких чрезвычайных ситуаций устанавливаются Правительством Российской Федерации.

При проведении указанных мероприятий на лесных участках, расположенных в границах территории, признанной зоной чрезвычайной ситуации, допускается осуществление выборочных рубок и сплошных рубок лесных насаждений без предоставления лесных участков, в том числе в целях создания противопожарных разрывов. Решение об осуществлении таких рубок принимают органы государственной власти или органы местного самоуправления в пределах их полномочий, определенных в соответствии со статьями 81-84 ЛК РФ.

Привлечение граждан, юридических лиц к осуществлению мероприятий по ликвидации чрезвычайной ситуации в лесах, возникшей вследствие лесных пожаров, осуществляется в соответствии с федеральным законом от 21.12.1994 г. № 68-ФЗ «О защите населения и территорий от чрезвычайных ситуаций природного и техногенного характера» (в ред. от 23.06.2016 г. № 218-ФЗ).

Мероприятия по ликвидации последствий чрезвычайной ситуации в лесах, возникшей вследствие лесных пожаров (ст.53.7 ЛК РФ), в том числе на лесных участках, предоставленных в аренду для заготовки древесины, осуществляются органами государственной власти, органами местного самоуправления в пределах полномочий указанных органов, определенных в соответствии со статьями 81-84 ЛК РФ.

Мероприятия по ликвидации последствий чрезвычайной ситуации в лесах, возникшей вследствие лесных пожаров, осуществляются в первую очередь на лесных участках, имеющих общую границу с населенными пунктами или земельными участками, на которых расположены объекты инфраструктуры.

По результатам осуществления мероприятий по ликвидации чрезвычайной ситуации в лесах, возникшей вследствие лесных пожаров, и последствий этой чрезвычайной ситуации вносятся изменения в лесной план субъекта Российской Федерации, лесохозяйственный регламент лесничества, лесопарка и проекты освоения лесов.

В случае, если осуществление мероприятий по ликвидации чрезвычайной ситуации, возникшей вследствие лесных пожаров, или последствий этой чрезвычайной ситуации повлекло за собой существенное изменение обстоятельств, из которых стороны договора аренды лесного участка исходили при заключении такого договора, он может быть изменен или расторгнут в соответствии со статьей 9 ЛК РФ.

Для участия в выполнении работ по тушению лесных пожаров и осуществлению отдельных мер пожарной безопасности в лесах органы государственной власти вправе привлекать добровольных пожарных (ст.53.8 ЛК РФ).

Юридические лица и граждане, осуществляющие использование лесов, обязаны:

а) хранить горюче-смазочные материалы в закрытой таре, производить в период пожароопасного сезона очистку мест их хранения от растительного покрова, древесного мусора, других горючих материалов и отделение противопожарной минерализованной полосой шириной не менее 1,4 метра;

б) при корчевке пней с помощью взрывчатых веществ уведомлять о месте и времени проведения этих работ органы государственной власти или органы местного самоуправления, указанные в пункте 4 Правил пожарной безопасности, не менее чем за 10 дней до их начала; прекращать корчевку пней с помощью этих веществ при высокой пожарной опасности в лесу;

в) соблюдать нормы наличия средств предупреждения и тушения лесных пожаров при использовании лесов, утверждаемые Рослесхозом, а также содержать средства предупреждения и тушения лесных пожаров в период пожароопасного сезона в готовности, обеспечивающей возможность их немедленного использования;

г) в случае обнаружения лесного пожара на соответствующем лесном участке немедленно сообщить об этом в специализированную диспетчерскую службу и принять все возможные меры по недопущению распространения лесного пожара.

Перед началом пожароопасного периода юридические лица, осуществляющие использование лесов, обязаны провести инструктаж своих работников, а также участников массовых мероприятий, проводимых в лесах, о соблюдении требований пожарной безопасности в лесах, а также о способах тушения лесных пожаров.

При проведении рубок лесных насаждений одновременно с заготовкой древесины должна производиться очистка мест рубок (лесосек) от порубочных остатков.

В случаях, когда граждане и юридические лица, осуществляющие использование лесов, обязаны сохранить подрост и молодняк, применяются преимущественно безогневые способы очистки мест рубок (лесосек) от порубочных остатков.

При проведении очистки мест рубок (лесосек) осуществляются:

а) весенняя доочистка в случае рубки в зимнее время;

б) укладка порубочных остатков в кучи или валы шириной не более 3 м для перегнивания, сжигания или разбрасывание их в измельченном виде по площади места рубки (лесосеки) на расстоянии не менее 10 м от прилегающих лесных насаждений. Расстояние между валами должно быть не менее 20 м, если оно не обусловлено технологией лесосечных работ;

в) завершение сжигания порубочных остатков при огневом способе очистки мест рубок (лесосек) до начала пожароопасного сезона. Сжигание порубочных остатков от летней заготовки древесины и порубочных остатков, собранных при весенней доочистке мест рубок, производится осенью, после окончания пожароопасного сезона.

При сжигании порубочных остатков должны обеспечиваться сохранность имеющихся на местах рубок (лесосеках) подроста, деревьев-семенников и других несрубленных деревьев, а также полное сгорание порубочных остатков. Сжигание порубочных остатков сплошным палом запрещается.

При трелевке деревьев с необрубленными кронами сжигание порубочных остатков на верхних складах (пунктах погрузки) производится в течение всего периода заготовки, трелевки и вывозки древесины на специально оборудованных местах, при этом места для сжигания должны располагаться на расстоянии не менее 100 м от хвойного леса или молодняка, 50 м от лиственного леса. Территория вокруг мест сжигания порубочных остатков должна быть очищена в радиусе 25–30 м от сухостойных деревьев, валёжника, порубочных остатков и отделена двумя противопожарными минерализованными полосами шириной 1,4 м каждая, а вблизи хвойного леса на сухих почвах – двумя противопожарными минерализованными полосами шириной не менее 2,6 м каждая, с расстоянием между ними 5 м.

Срубленные деревья в случае оставления их на местах рубок (лесосеках) на период пожароопасного сезона должны быть очищены от сучьев и плотно уложены на землю. Заготовленная древесина, оставляемая на местах рубок на период пожароопасного сезона, должна быть собрана в штабеля или поленницы и отделена противопожарной минерализованной полосой шириной не менее 1,4 м.

Места рубки (лесосеки) в хвойных равнинных лесах на сухих почвах с оставленной на период пожароопасного сезона заготовленной древесиной, а также с оставленными на перегнивание порубочными остатками, отделяются противопожарной минерализованной полосой шириной не менее 1,4 м. Места рубок площадью свыше 25 га должны быть, кроме того, разделены противопожарными минерализованными полосами указанной ширины на участки, не превышающие 25 га.

Складирование заготовленной древесины должно производиться только на открытых местах на расстоянии:

от прилегающего лиственного леса при площади места складирования до 8 гектаров – 20 м, а при площади места складирования 8 га и более – 30 м;

от прилегающих хвойного и смешанного лесов при площади места складирования до 8 га – 40 м, а при площади места складирования 8 га и более – 60 м.

Места складирования и противопожарные разрывы вокруг них очищаются от горючих материалов и отделяются противопожарной минерализованной полосой шириной не менее 1,4 м, а в хвойных лесных насаждениях на сухих почвах - двумя такими полосами на расстоянии 5 – 10 м одна от другой.

При осуществлении в лесах переработки древесины и других лесных ресурсов необходимо размещать объекты переработки на расстоянии не менее 50 м от лесных насаждений. Территории в радиусе 50 м от объектов переработки содержать очищенными от мусора и других горючих материалов, по границам указанных территорий проложить противопожарную минерализованную полосу шириной не менее 1,4 м, а в хвойных лесных насаждениях на сухих почвах – две противопожарные минерализованные полосы такой же ширины на расстоянии 5 – 10 м между ними.

При использовании лесов для заготовки живицы промежуточные склады для хранения живицы должны размещаться на очищенных от древесного мусора и других горючих материалов площадках. Вокруг площадок проложить противопожарную минерализованную полосу шириной не менее 1,4 м.

Основные склады для хранения живицы размещаются на открытых, очищенных от древесного мусора и других горючих материалов территориях на расстояниях не менее 50 м от лесных насаждений. По границам этих территорий должна быть проложена противопожарная минерализованная полоса шириной 1,4 м и содержаться в период пожароопасного сезона в очищенном состоянии.

При осуществлении в лесах рекреационной деятельности в пожароопасный сезон устройство мест отдыха, туристских стоянок и проведение других массовых мероприятий разрешается только по согласованию с органами государственной власти или органами местного самоуправления, при этом на используемых лесных участках должны быть оборудованы места для разведения костров и сбора мусора.

При использовании лесов для строительства, реконструкции и эксплуатации линий электропередач, связи, трубопроводов и других линейных объектов, просеки, на которых находятся эти объекты, на период пожароопасного сезона должны быть очищены от горючих материалов. При строительстве, реконструкции линейных объектов, при необходимости проведения рубок лесных насаждений, обеспечивается складирование и уборка заготовленной древесины, порубочных остатков и других горючих материалов.

Полосы отвода автомобильных дорог, проходящих через лесные массивы, (а для лесных дорог, не имеющих полос отвода – полосы шириной 10 м с каждой стороны дороги) должны содержаться очищенными от валёжной и сухостойной древесины, сучьев, древесных и иных горючих материалов.

Полосы отвода железных дорог в местах прилегания их к лесным массивам должны быть очищены от сухостоя, валёжника, порубочных остатков и других горючих материалов, а границы полос отвода должны быть отделены от опушки леса противопожарной опашкой шириной 3–5 м или противопожарной минерализованной полосой шириной не менее 3 м.

Владельцы инфраструктуры железнодорожного транспорта общего пользования, перевозчики, а также юридические лица, использующие земельные участки на полосах отвода железных дорог, обязаны:

не допускать эксплуатации тепловозов, не оборудованных искрогасительными устройствами, на участках железнодорожных путей, проходящих через лесные массивы;

организовывать в период пожароопасного сезона при высокой и чрезвычайной опасности в лесу патрулирование на проходящих через лесные массивы участках железнодорожных путей;

в случае возникновения пожаров в полосе отвода железной дороги или вблизи неё немедленно организовывать их тушение и сообщить об этом органам государственной власти или органам местного самоуправления.

Граждане при пребывании в лесах обязаны:

соблюдать требования Правил пожарной безопасности в лесах (п.п. 8 – 12 раздела II – Общие требования…);

при обнаружении лесных пожаров немедленно уведомлять о них органы государственной власти или органы местного самоуправления;

принимать при обнаружении лесного пожара меры по его тушению своими силами до прибытия сил пожаротушения;

оказывать содействие органам государственной власти и органам местного самоуправления при тушении лесных пожаров.

Основной причиной возникновения лесных пожаров является нарушение правил пожарной безопасности в лесу. Пребывание граждан в лесах может быть ограничено в целях обеспечения пожарной безопасности в лесах в соответствии с действующим законодательством Российской Федерации.

По степени пожарной опасности лесной фонд Аларского лесничества разделен на классы природной пожарной опасности (таблица 2.17.1.2).

Таблица 2.17.1.2

Распределение площади лесничества по классам природной пожарной опасности

Ед. изм.	Классы природной пожарной опасности				
	I	II	III	IV	V
га	3837	21897	2480	46569	1609
%	5,0	28,7	3,2	61,0	2,1

Средний класс природной пожарной опасности по лесничеству составляет 3,3.

Нормативы размещения и планирования рабочих мест и участков при охране лесов от пожаров и мероприятия по противопожарному устройству приведены в таблице 2.17.1.3. и 2.17.1.4

Таблица 2.17.1.3

Нормативы размещения и планирования рабочих мест и участков при охране лесов от пожаров

№ п/п	Показатели	Нормативы (оптимальные значения)
1.	Общие нормативы	
1.1	Лесопожарное районирование лесного фонда:	
	- районы наземной охраны	Обнаружение и тушение пожаров проводится наземными силами и средствами.
	- районы наземной охраны с авиапатрулированием	Обнаружение пожаров с помощью авиации, тушение – наземными силами и средствами
1.2	Оценка участков лесного фонда по степени пожарной опасности	
	- высокая	По условиям местопроизрастания – 1–2 классы, по условиям погоды – 4–5 классы
	- средняя	3 класс (в обоих случаях)
	- низкая	По условиям местопроизрастания – 4–5 классы, по условиям погоды – 1–2 классы
1.3 1.3	Период фактической гори-мости лесов (период пожароопасной погоды)	Дни со 2–5 классами пожарной опасности по условиям погоды
1.4	Определение фактической продолжительности пожароопасного сезона по конкретному лесничеству	Сход и образование снежного покрова. Максимальная и средняя продолжительность периода фактической горимости лесов за 10 и более лет. Степень пожарной опасности погоды по местным шкалам – крайние и средние даты наступления и окончания 2 класса пожарной опасности погоды
1.5	Относительная горимость лесов	Величина, определяемая отношением суммарной площади лесных пожаров ко всей лесной площади
1.6	Размеры лесных пожаров: - крупные - учитываемые	Лесной пожар, распространившийся на площади более 25 га в районах наземной охраны лесов и более 200 га в районах авиационной охраны лесов. Загорание на территории лесного фонда любой площади
1.7	-слабый низовой пожар	Низовой пожар с высотой пламени на фронтальной кромке до 0,5 м;
	- средней силы низовой пожар	Низовой пожар с высотой пламени на фронтальной кромке от 0,6–1,5 м
	- сильный низовой пожар	Низовой пожар с высотой пламени на фронтальной кромке более 1,5 м.
2.	Нормативы противопожарной планировки лесов в районах наземной охраны:	
2.1	Планировка крупных пожароопасных массивов хвойных пород	Разделение на крупные замкнутые блоки площадью от 2 до 12 тыс. га (в зависимости от степени их пожарной опасности и интенсивности лесного хозяйства) противопожарными естественными или искусственными барьерами и разрывами, служащими преградой для распространения верховых и низовых пожаров, а также опорными линиями при локализации действующих пожаров. На них устраивают дороги, имеющие выход в общую дорожную сеть
2.2	Выбор естественных противопожарных барьеров на территории лесных массивов	Большие озера и реки с широкими затопляемыми долинами, участки леса с преобладанием лиственных пород (не менее 7 единиц по составу), не покрытые лесом и горючим материалом участки
2.3 2.3	Выбор искусственных противопожарных барьеров и разрывов Выбор искусственных противопожарных барьеров и разрывов	Трассы железных и автомобильных дорог, линий электропередач, трубопроводов и т.п., по обеим сторонам которых по возможности создают полосы лиственного древостоя шириной 50–60 м. Общая ширина барьера – 120–150 м. По внешним, обращенным к лесу сторонам лиственных полос создают мин полосы шириной 1,4 м, а в случаях, если лиственные полосы прилегают к участкам, отнесенным к 1 и 2 классам пожарной опасности, – две мин полосы на расстоянии 5–10 м одна от другой. Территория хвойных насаждений, где невозможно создание лиственных полос (по лесоводственным причинам), систематически очищается на полосах шириной 120–150 м с каждой стороны разрыва от горючих материалов (древесного хлама, хвойного подроста, пожароопасного подлеска, нижних сучьев хвойных деревьев до высоты 1,5–2,0 м и т.п.). Такие полосы, из хвойного леса, отграничивают от прилегающего леса и разделяют в продольном направлении через каждые 20–30 м мин полосами шириной 1,4 м. Общая ширина таких основных заслонов (вместе с шириной разрыва или дороги) – 260–320 м.
2.4	Устройство дополнительных противопожарных барьеров и разрывов	В случае если недостаточно барьеров, указанных в п.п. 2.2 и 2.3, для создания замкнутого кольца вокруг блока устраивают искусственные разрывы с дорогами на них и лиственными полосами по обеим сторонам
2.5	Планировка более ценных лесных массивов хвойных пород с повышенной опасностью загорания, размещенных в зонах ведения лесного хозяйства средней интенсивности	Крупные блоки и массивы площадью 2–12 тыс. га (см. п. 2.1) в свою очередь, разделяют на средние, по величине, замкнутые блоки площадью от 400 до 1600 га с помощью барьеров (разрывов, заслонов от огня) в порядке, изложенном в п. п. 2.2–2.4. При этом лиственные полосы по обеим сторонам дорог широкого пользования (железных, шоссейных) создают (силами их владельцев) шириной 30–50 м, а вдоль других разрывов, в т.ч. и квартальных просек,
	Планировка более ценных лесных массивов хвойных пород с повышенной опасностью загорания, размещенных в зонах ведения лесного хозяйства средней интенсивности	шириной 10–15 м с каждой стороны. В особо ценных массивах (при отсутствии возможности создания лиственных полос) в прилегающих к разрыву хвойных древостоях на полосах шириной 100 м с каждой стороны производят очистку от горючих материалов и прокладывают продольные мин полосы через каждые 20–30 м, как это указано в п.2.3. Ширина таких внутренних (дополнительных) заслонов из лиственных пород должна составлять 60–100 м, из хвойных пород – 200 м, вдоль просек – 20–30 м (без учета ширины разрывов и просек)
2.6 2.6	Планировка крупных участков хвойных культур и молодняков в лесах зеленых зон и других защитных лесах	Их разделяют на блоки площадью 25га мин полосами или дорогами противопожарного назначения, по обеим сторонам которых создают полосы шириной 10 м из лиственного молодняка и кустарника. Общая ширина заслона с простейшей дорогой по его центру – 30 м. Если лиственные полосы создать невозможно, то в прилегающих к разрыву хвойных древостоях на полосах шир.100 м с каждой его стороны необходимо убирать горючий материал, а также проложить продольные мин полосы через каждые 20–30 м (см.п.2.3)
2.7	Планировка хвойных лесов вблизи поселков	Вокруг лесного массива создают пожароустойчивые лиственные опушки шириной не менее 150 м. По обеим границам таких опушек прокладывают мин полосы шириной не менее 2,5 м. Если лиственные опушки создать невозможно, то на полосах хвойного леса, прилегающего к поселку, шириной 250–300 м полностью убирают горючий материал и по ним прокладывают через каждые 50 м продольные мин полосы (см.п.2.3)

№ п/п	Показатели	Нормативы (оптимальные значения)	
2.8	Прокладка защитных мин полос бульдозерами, тракторами, почвообрабатывающими и другими орудиями шириной в зависимости от вида напочвенного покрова и его мощности:		
	- из лишайников и зеленых мхов - из ягодников и вереска - при мощном травяном покрове и на захламленных участках минимальная ширина - внутри блоков и хвойных массивов (п.п.2.1, 2.5 - 2.7)	От 1,0 до 1,5 м От 1,5 до 2,5 м От 2,5 до 4,0 м 1.4 м (создается за один проход плуга ПКЛ-70)	Могут служить только в качестве придержки из расчета, что ширина полосы должна быть вдвое больше возможной высоты пламени низового пожара
		Вокруг площадей занятых постройками, лесными культурами, ценными хвойными молодняками естественного происхождения, вдоль лесовозных дорог, проходящих в хвойных насаждениях, в лиственных древостоях в порядке продолжения минполос, созданных на противопожарных барьерах в хвойных насаждениях, а также в других местах, где это необходимо	
	- на лесосеках в хвойных равнинных лесах на сухих почвах с оставленной на пожароопасный сезон заготовленной лесопродукцией и порубочными остатками	Силами лесозаготовителей лесосеки окаймляются мин полосами. Кроме того, лесосеки площадью свыше 25 га должны быть разделены поперечными мин полосами на участки не более 25 га. Места складирования древесины на них, также окаймляются отдельными замкнутыми мин полосами, а на хвойных вырубках – двумя такими полосами на расстоянии 5–10 м друг от друга	
	- вдоль железных, шоссейных и лесовозных дорог (силами организаций, в ведении которых они находятся)	Полосы отвода вдоль них (лесовозные – по 10 м с каждой стороны) содержат весь пожароопасный сезон очищенными от валежа, древесного хлама и других легковоспламеняющихся материалов. Мин полосы прокладывают по внешней стороне полос отвода, в хвойных насаждениях на сухой почве – две мин полосы на расстоянии 5 м одна от другой.	
		В этих же условиях минерализованными полосами окаймляют расположенные вблизи дорог штабеля шпал и снегозащитных щитов, деревянные мосты, стационарные платформы, жилые дома и будки путевых обходчиков, вокруг мест, где разрешено разведение костров, мест отдыха и курения в лесу, мест хранения ГСМ при проведении работ в лесу, вокруг площадок пожароопасных лесных промыслов (углежжения, смолокурения, дегтекурения и др.), вокруг площадок промежуточных и основных складов живицы, по границам с сельскохозяйственными угодьями	
2.9	Устройство противопожарных разрывов на пожароопасный сезон:		
	- вокруг складов древесины в лесу	Склады размещают на открытых местах на расстоянии: от стен лиственного леса при площади места складирования до 8 га – 20 м, 8 га и больше – 30 м, от стен хвойного и смешанного леса при площади места складирования до 8 га – 40 м, 8 га и более – 60 м. Места складирования и указанные противопожарные разрывы очищают от горючих материалов	
	- вокруг торфодобывающих предприятий	Отделяют от окружающих лесных массивов разрывами шириной 75 – 100 м с замкнутым водопроводным каналом по внутреннему краю разрыва. На полосе разрыва вырубают хвойный лес, а также лиственные деревья высотой до 8 м и убирают горючий материал	
2.10	Устройство пожарных водоемов: размещение водоисточников, удаленных от возможного места возникновения лесных пожаров:		
	Класс пожарной опасности насаждений	Расстояние, км	Площадь насаждений, обеспечиваемая водой из одного водоема, га
	1	2–4	500
	2	2–8	2000–5000
	3–5	8–12	5000–10 000
	- подготовка естественных водоисточников для целей пожаротушения	Устройство к ним подъездов, оборудование специальных площадок для забора воды пожарными автоцистернами и мотопомпами, а в необходимых случаях углубление водоемов или создание запруд	
	- строительство искусственных пожарных водоемов	По типовым проектам института «Росгипролес», в лесных массивах с высокой пожарной опасностью при отсутствии в них естественных водоисточников, вблизи улучшенных автомобильных дорог, от которых к водоемам должны быть проложены подъезды	
	- эффективный запас воды в противопожарном водоеме	Не менее 100 м^3 в самый жаркий период лета	
2.11	Устройство лесных дорог:		
	- общая плотность (густота) сети дорог	Не менее 6 км на 1000 га общей площади, в том числе в кварталах с преобладанием насаждений с низкой пожарной опасностью и небольшой скоростью распространения пожаров, допускается густота сети дорог меньше 6 км/тыс. га, а в кварталах с преобладанием насаждений высокой пожарной опасности она должна быть выше этого показателя	
	- лесохозяйственные дороги	Устраивают в основном в освоенных лесах с интенсивным ведением лесного хозяйства на участках, где дороги необходимы не только для борьбы с лесными пожарами, но и будут широко использоваться для нужд лесного хозяйства. Приравниваются к дорогам общего пользования 5 категории и делятся на 3 типа: Лесохозяйственные дороги 1 типа: однополосные, общая ширина полос – 8 м, ширина обочин – по 1.75 м. Расчетная скорость движения – 60 км/ч со снижением на пересеченной местности до 40 км/ч	
	- дороги противопожарного назначения	Относятся к дорогам лесохозяйственного назначения 3 типа, ширина земляного полотна которых равна 4.5 м, ширина обочин – по 0.5 м. Устраивают их в дополнение к имеющейся сети лесных дорог, чтобы обеспечить проезд автотранспорта к участкам, опасным в пожарном отношении, и к водоемам. К ним также относят грунтовые естественные проезды, проезжие квартальные просеки и различные трассы	
2.12	Время доставки сил и средств пожаротушения к месту возникновения пожара	Не должно превышать 3 часа с момента обнаружения пожара, а для участков высокой пожарной опасности – не более 0,5–1,0 часа	
2.13	Коэффициенты удлинения дорог, троп или расстояния пешего перехода для учета их кривизны и рельефа местности при расчете затрат времени на дорогу к месту пожара		
2.13	- для лесохозяйственных дорог 1 типа - для лесохозяйственных дорог 3 типа (противопожарных)	В равнинной местности – 1,1; в холмистой – 1,25 В равнинной местности – 1,15; в холмистой – 1,65	
2.14	Скорость движения рабочего-пожарника	Обычно составляет 1–3 км/час (при переходе от автодороги к месту пожара с инструментом)	
2.15	Нормативы планировки наземного маршрутного патрулирования:		
2.15.1	Места размещения	В районах с низкой лесистостью (15% и ниже) и относительно равномерным распределением мелких участков леса по территории. При охране полезащитных лесонасаждений, насаждений по оврагам и балкам и т. п. Дополнительно к наблюдению со стационарных наблюдательных пунктов и авиапатрулированию – в местах лесозаготовок, строительства различных объектов и трасс, зонах отдыха, по берегам рек и озер, среди насаждений с высокой пожарной опасностью	

№ п/п	Показатели	Нормативы (оптимальные значения)
2.15.2	Протяженность маршрута патрулирования	Зависит от вида транспорта, состояния дорог и принимаемой кратности осмотра охраняемого участка
2.15.3	Скорость движения лесопожарного патруля на пожароопасных участках	
	- мотоциклов, машин и других транспортных средств - на моторных лодках и катерах	По шоссейным дорогам общего пользования – не более 30 км/ч, по лесным дорогам – 15–20 км/ч. На безлесных пространствах в соответствии с правилами дорожного движения скорость может быть увеличена. По водным путям – в пределах 15–20 км/час
2.16	Нормативы размещения на местности пунктов для наблюдения за возникновением лесных пожаров:	
2.16.1	Максимальный радиус обзора (при отличных условиях видимости) в зависимости от высоты вышек над окружающей местностью: - высота вышек, м - радиус обзора, км	10 15 20 25 30 35 40 12 15 17 19 21 23 24
2.16.2	Оптимальное размещение вышек	На возвышенных местах – не далее 10–12 км друг от друга, а в равнинной местности – 5–7 км. Из расчета точного определения места пожара с 2–3 пунктов в наиболее вероятном районе их возникновения методом засечек с помощью угломерного инструмента (буссоли и т.п.) и бинокля. У телевизионной установки ПТУ-59 радиус наблюдения до 8 км (без подъема наблюдателя на высоту). Видеоконтрольное устройство и пульт управления размещают в любом закрытом помещении на расстоянии до 1 км от мачты, а при длине кабеля от 1 до 3 км необходимо подключать линейный усилитель
2.16.3	Допустимое размещение вышек (при недостатке средств)	Типовая металлическая вышка высотой 35 м обеспечивает достаточную видимость при плохих погодных условиях на расстояние 10–12 км, а при хороших – до 20 км. Поэтому их размещают на двойном расстоянии минимальной видимости (20–24 км). У телевизионной установки ПТУ-59 радиус наблюдения до 10–15 км
2.16.4	Срок службы наблюдательных вышек	Деревянных - 10 лет, металлических - 30 лет. Стоимость вышек практически одинакова
2.17	Нормативы планировки и размещения пожарно-химических станций:	
2.17.1	Показатели целесообразности организации ПХС (в соответствии с планами противопожарного устройства лесов)	В первую очередь, в лесничествах с наличием ценных лесов первых трех классов пожарной опасности и имеющих сеть дорог и водных путей транспорта общей протяженностью не менее 6 км на каждые 1000 га лесного фонда
2.17.2	Радиус закрепляемой вокруг каждой ПХС территории лесов: - при хорошем состоянии дорожной сети - при удовлетворительном - при некачественном	Не более 40 км Не более 30 км Не более 20 км
2.17.3	Выбор места размещения здания ПХС	Как можно ближе к наиболее пожароопасным и горимым участкам леса, в центре закрепляемой территории, вблизи конторы лесничества (лесничества), цехов, нижних складов древесины и других подразделений, имеющих большое количество работающих, вблизи основных транспортных путей сообщения, водоемов. Из нескольких вариантов подбирают оптимальный, отвечающий наибольшему числу самых важных в данных условиях требований. Техника и лесопожарные бригады ПХС обычно концентрируются в одном пункте, но при необходимости подразделения ПХС могут размещаться в двух и более пунктах (в небольших удаленных пожароопасных лесничествах или урочищах, где организовывать отдельные ПХС нецелесообразно)
3.	Нормативы планировки работ при авиапатрулировании лесов от пожаров	
3.1 3.1	Размещение линий маршрутов на местности	Параллельно друг другу и длинной стороне обслуживаемого участка не более 60 км друг от друга, а от маршрута до границы обслуживаемого участка – не более 30 км
3.2	Высота полета: - при авиапатрулировании лесов от пожаров	Оптимальная 600 м. В каждом отдельном случае определяется характером поставленной задачи, местных полетных условий, технической характеристикой аппарата, наличием у него герметичной кабины (у самолета АН-24 – до 7000 м)
	- при совмещении авиапатрулирования с общим надзором за санитарным состоянием лесов	Для детального осмотра отдельных участков леса полет снижается до 200 м на самолетах и 100 м на вертолетах (с учетом рельефа местности и наличия на ней возвышающихся элементов)
3.3	Оценка точности определения места пожара авиапатрулированием:	
	- отлично - хорошо - удовлетворительно - неудовлетворительно	без ошибки с ошибкой до 0,5 км с ошибкой от 0,5 км до 1,0 км с ошибкой более 1 км
3.4	Точность определения площади пожара с высоты	Допускается ошибка не более чем на 30%
3.5	Требования к участкам и условиям места высадки парашютистов-пожарников:	
	- высота полета	Не ниже 800 м (в зависимости от типа парашюта)
	- скорость ветра у земли	Не более 8 м/с
	- размеры открытых площадок приземления	Не менее 75х75 м (лесные прогалины, пересохшие болота, поля и т. п.) а в случае их отсутствия – кустарники и древостой высотой до 20 м
	- запрещение прыжка	На вырубки, гари, усохшие насаждения, ветровалы, а также вблизи высоковольтной линии
3.6	Нормативы планирования рабочих мест и участков, осуществляемой лесничествами на территории лесов, подлежащих авиационной охране:	
3.6.1	Организация пунктов приема авиадонесений:	
3.6.1	- место размещения	У контор лесничеств и участковых лесничеств, ПХС, сельских администраций, в местах жительства лесной охраны, в населенных пунктах с наличием телефонной и радиосвязи
	- оборудование опознавательным знаком для патрульных самолетов (вертолетов)	На обоих скатах домов, где организовано дежурство, белой масляной краской или известью надписывают арабскими цифрами номер пункта. Цифры также можно выкладывать свежеструганным тесом. Размер цифр: по высоте –2,5–3,0 м, по ширине – 0,75 м
3.6.2	Устройство дополнительных искусственных ориентиров в целях создания лучших условий ориентировки патрульных самолетов и вертолетов:	
	- типы ориентиров и место их размещения	Имеющиеся на лесной территории постройки (кордоны, охотничьи избушки, бараки и т.п.). В случае их отсутствия на открытых участках (не менее 100х100 м) сооружают на земле из окоренных жердей (неокоренных березовых плах) шалаши, двускатные крыши или прочно устанавливают вехи высотой до 7 м с белым флагом
	- оборудование их опознавательным знаком	На обоих скатах крыши построек наносится во всю их длину номер квартала (урочища или условной клетки патрульной карты). Высота знака – не менее 3 м, ширина – не менее 0,75 м

№ п/п	Показатели	Нормативы (оптимальные значения)	
3.6.3.	Подбор и устройство посадочных площадок в районах работы вертолетов:		
	- назначение	Дозаправочные пункты, забор и высадка сил и средств пожаротушения, прием донесений и т.п.	
	- место размещения	В лесных массивах, где чаще всего возникают пожары или имеется высокая пожарная опасность	
	- минимальные размеры площадок для взлета и посадки вертолётов (рабочая площадь учета подходов)	Типы вертолетов	Равнинная местность, м
		МИ - 6	50*50
		МИ - 8	30*30
		МИ - 4	30*30
		МИ - 2	16*16
		МИ - 1А	16*16
	- размещение препятствий в направлении взлета и посадки (участок воздушных подходов)	Все препятствия должны находиться на удалении двойной своей высоты от границы площадки	
	- размещение препятствий высотой: более 0,5 м – для МИ-2, МИ-1А, Ка-26; более 1 м – для МИ-6, МИ-8, Ми-4	На расстоянии не ближе 10 м от границы площадки	

Мероприятия по противопожарной профилактике подразделяются на три основные группы:

- предупреждение возникновения лесных пожаров;
- ограничение их распространения;
- организационно-технические, лесоводственные и другие лесохозяйственные мероприятия, обеспечивающие пожарную устойчивость лесов и снижающие вероятность возникновения пожаров.

Нормативы противопожарного обустройства лесов Аларского лесничества определены в соответствии с приказом Федерального агентства лесного хозяйства от 27.04.2012 № 174 «Об утверждении Нормативов противопожарного обустройства лесов» (таблица 2.17.1.4)

Невыполнение гражданами, юридическими лицами, осуществляющими использование лесов, лесохозяйственного регламента и проекта освоения лесов в части охраны лесов от пожаров является основанием для досрочного расторжения договоров аренды лесных участков, договоров купли-продажи лесных насаждений, а также для принудительного прекращения права постоянного (бессрочного) пользования лесным участком или права безвозмездного пользования лесным участком (часть 8 статьи 51 ЛК РФ).

Таблица 2.17.1.4

Нормативы противопожарного обустройства лесов Аларского лесничества

№п/п	Меры противопожарного обустройства лесов	Ед. изм.	Наименование лесного района Среднесибирский подтаёжно-лесостепной район Количество проектируемых мероприятий Итого
1	Установка и размещение стендов и других знаков и указателей, содержащих информацию о мерах пожарной безопасности в лесах в виде:		41/5*
	стендов	шт.	не менее одного на лесничество
	плакатов		4
	объявлений (аншлагов) и других знаков и указателей		37
2	Благоустройство зон отдыха граждан, пребывающих в лесах в соответствии со статьей 11 Лесного кодекса Российской Федерации	шт.	1/0*
3	Установка и эксплуатация шлагбаумов, устройство преград, обеспечивающих ограничение пребывания граждан в лесах в целях обеспечения пожарной безопасности	шт.	1
4	Лесные дороги, предназначенные для охраны лесов от пожаров:		
	строительство	км	2/1*
	реконструкция		4/3*
	эксплуатация		727
5	Строительство, реконструкция и эксплуатация посадочных площадок для самолетов, вертолетов, используемых в целях проведения авиационных работ по охране и защите лесов	шт.	Не менее одной на лесничество
6	Прокладка противопожарных разрывов	км	не планируется
	Прокладка просек		3/30*
	Устройство противопожарных минерализованных полос		3
7	Прочистка и обновление:		
	просек	км	6/30
	противопожарных минерализованных полос		6
8	Строительство, реконструкция и эксплуатация:		
	пожарных наблюдательных пунктов (вышек, мачт, павильонов, и других наблюдательных пунктов)	шт.	2/0*
	пунктов сосредоточения противопожарного инвентаря		По одному на добровольную пожарную дружину
9	Устройство пожарных водоемов	шт.	
	1 КППО<*>		1
	2 КППО		1
	3 КППО		1
	Устройство подъездов к источникам противопожарного водоснабжения	шт.	2
10	Эксплуатация пожарных водоёмов и подъездов к источникам водоснабжения	шт.	по количеству имеющихся/23*
11	Снижение природной пожарной опасности лесов путем регулирования породного состава лесных насаждений и проведения санитарно-оздоровительных мероприятий	га	В соответствии с лесным планом и планом тушения лесных пожаров на территории лесничества
12	Проведение профилактического контролируемого противопожарного выжигания хвороста, лесной подстилки, сухой травы и других лесных горючих материалов	га	38/1200*
13	Проведение работ по гидромелиорации:	км	не планируется
	строительство лесоосушительных систем на осушенных землях	км	
	создание шлюзов на осушенной сети	шт.	
14	Создание и содержание противопожарных заслонов:		
	шириной 120-320 м.	км	3
	шириной 30 - 50 м		3
14	Устройство лиственных опушек шириной 150 - 300 м		3

Примечание:

1. <*> - КППО - класс природной пожарной опасности.

2. Прокладка просек, противопожарных разрывов, устройство противопожарных минерализованных полос осуществляется за исключением территорий государственных природных заповедников, национальных парков, природных парков и государственных заказников (если иное не предусмотрено правовым режимом функциональных зон, установленным в границах этих особо охраняемых природных территорий), в водоохранных зонах, а также выполняющих функции защиты природных и иных объектов (за исключением зон с особыми условиями использования территорий, на которых расположены соответствующие леса, если режим указанных территорий предусматривает вырубку деревьев, кустарников и лиан).

3. Строительство, реконструкция и эксплуатация пожарных наблюдательных вышек, мачт, павильонов в районах авиационной охраны лесов по необходимости проектируется с учетом местных условий.

4. Норматив по строительству лесных дорог может корректироваться с учетом имеющейся плотности дорог всех назначений. Общая протяженность дорог в защитных лесах должна составлять не менее 10 км/1000 га, в эксплуатационных - 6 км/1000 га.

С целью предупреждения, своевременного обнаружения, ограничения распространения и ликвидации лесных пожаров в Аларском лесничестве предусматривается организация и содержание одной пожарно-химической станции (таблица 2.17.1.5).

Таблица 2.17.1.5

Информация о планируемых местах базирования и типах пожарно-химических станций (ПХС)

Наименование лесничества	Место базирования ПХС (населенный пункт)	Количество ПХС, шт.	
		ПХС I типа	ПХС II типа
Аларское	ОГАУ «Черемховский лесхоз» п. Кутулик	-	1

В соответствии с частью 15 статьи 69 Федерального закона Российской Федерации от 22.07.2008 г. № 123-ФЗ «Технический регламент о требованиях пожарной безопасности» (в ред. от 13.07.2015 г. № 234-ФЗ) и приказом МЧС РФ от 24.04.2013 № 288 «Об утверждении свода правил СП 4.13130 «Системы противопожарной защиты. Ограничение распространения пожара на объектах защиты.

Требования к объемно-планировочным и конструктивным решениям», противопожарные расстояния от границ застройки городских поселений до лесных массивов должны быть не менее 50 м, а от границ застройки городских и сельских поселений с одно-, двухэтажной индивидуальной застройкой до лесных массивов - не менее 30 м.

2.17.2. Требования к защите лесов (нормативы и параметры санитарно-оздоровительных мероприятий, профилактических мероприятий по защите лесов, мероприятий по ликвидации очагов вредных организмов, а также других определенных уполномоченным федеральным органом исполнительной власти мероприятий)

Защита лесов - это выявление в лесах вредных организмов, растений, животных, болезнетворных организмов, способных при определенных условиях нанести вред лесам или лесным ресурсам, и предупреждение их распространения, и в случае возникновения очагов вредных организмов, отнесенных к карантинным объектам, их локализация и ликвидация.

Защита лесов от вредных организмов, отнесенных к карантинным объектам, осуществляется в соответствии с Федеральным законом № 206-ФЗ от 21.07.2014 г. «О карантине растений» (в ред. от 13.07.2015 г. № 233-ФЗ).

Карантинных объектов на территории Аларского лесничества не установлено.

Санитарно-эпидемиологическое благополучие населения (в том числе и при использовании населением лесов для рекреационных целей) обеспечивается согласно федеральному закону от 30.03.1999 г. № 52-ФЗ «О санитарно-эпидемиологическом благополучии населения» (в ред. от 13.07.2015 г. № 233-ФЗ).

Санитарная безопасность в лесах обеспечивается в соответствии с «Правилами санитарной безопасности в лесах», утвержденными постановлением Правительства Российской Федерации от 20.05.2017 г. № 607.

Правила устанавливают порядок и условия организации осуществления мер санитарной безопасности в лесах и требования, направленные на обеспечение санитарной безопасности в лесах при использовании, охране, защите и воспроизводстве лесов.

Меры санитарной безопасности в лесах включают в себя:

а) лесозащитное районирование;

б) государственный лесопатологический мониторинг;

в) проведение лесопатологических обследований;

г) предупреждение распространения вредных организмов;

д) иные меры санитарной безопасности в лесах.

Проведение лесозащитного районирования обеспечивается Федеральным агентством лесного хозяйства.

Осуществление государственного лесопатологического мониторинга обеспечивается:

- в отношении лесов, расположенных на землях лесного фонда, - Федеральным агентством лесного хозяйства.

Проведение лесопатологических обследований и предупреждение распространения вредных организмов обеспечиваются:

а) на лесных участках, предоставленных в постоянное (бессрочное) пользование, аренду, - лицами, использующими леса на основании проекта освоения лесов;

б) на лесных участках, не предоставленных в постоянное (бессрочное) пользование, аренду:

- в отношении лесов, расположенных на землях лесного фонда, осуществление полномочий по защите которых передано органам государственной власти субъектов Российской Федерации в соответствии с частью 1 статьи 83 Лесного кодекса Российской Федерации, - органами исполнительной власти субъектов Российской Федерации.

Лесозащитное районирование

Лесозащитное районирование осуществляется в целях обеспечения санитарной безопасности в лесах и заключается в определении зон слабой, средней и сильной лесопатологической угрозы.

Порядок лесозащитного районирования утвержден приказом МПР России от 09.01.2017 № 1 «Об утверждении Порядка лесозащитного районирования.

Минимальной единицей лесозащитного районирования является участковое лесничество, в случае его отсутствия - лесничество (лесопарк) (далее - объект лесозащитного районирования).

Для отнесения объекта лесозащитного районирования к той или иной зоне лесопатологической угрозы используются следующие критерии:

объем санитарно-оздоровительных мероприятий;

объем мероприятий по ликвидации очагов вредных организмов;

площадь очагов вредных организмов, в отношении которых требуется принятие мер по их ликвидации;

площадь лесного участка, занятого погибшими и поврежденными насаждениями;

площадь защитных лесов, в том числе особо охраняемых природных территорий.

В зависимости от зоны лесопатологической угрозы определяются методы осуществления государственного лесопатологического мониторинга и проведения лесопатологических обследований.

На основании однородности лесохозяйственных и лесорастительных условий в пределах зон лесопатологической угрозы выделены лесозащитные районы. Аларское лесничество отнесено к Усть-Ордынскому лесозащитному району.

Государственный лесопатологический мониторинг

Государственный лесопатологический мониторинг представляет собой систему наблюдений (с использованием наземных и (или) дистанционных методов) за санитарным и лесопатологическим состоянием лесов и за происходящими в них процессами и явлениями, а также анализа, оценки и прогноза изменения санитарного и лесопатологического состояния лесов (статья 60.5 ЛК РФ).

Государственный лесопатологический мониторинг (ГЛПМ) является частью государственного экологического мониторинга (государственного мониторинга окружающей среды). Порядок осуществления государственного лесопатологического мониторинга установлен приказом МПР России от 05.04.2017 № 156 «Об утверждении Порядка осуществления государственного лесопатологического мониторинга».

Целями ГЛПМ являются своевременное обнаружение, анализ, оценка и прогноз изменения санитарного и лесопатологического состояния лесов для осуществления управления в области защиты лесов и обеспечения санитарной безопасности в лесах.

Проведение ГЛПМ обеспечивается органами государственной власти, органами местного самоуправления, уполномоченными в соответствии со статьями 81-84 Лесного кодекса Российской Федерации.

Уполномоченные органы, осуществляющие ГЛПМ, на безвозмездной основе получают от органов государственной власти Российской Федерации, уполномоченных в области лесных отношений, имеющиеся у них сведения о состоянии лесов и неблагоприятных факторах; сведения о мероприятиях по охране, защите и воспроизводству лесов; таксационные описания на электронных и бумажных носителях с приложением актуальных планов лесонасаждений и лесоустроительных планшетов; лесные планы, лесохозяйственные регламенты лесничеств (лесопарков); проекты освоения лесов; материалы по отводу лесосек и иную информацию, которая может повлиять на санитарное и лесопатологическое состояние лесов.

Источниками информации для осуществления ГЛПМ являются:

а) данные дистанционного зондирования Земли;

б) сведения федеральных органов исполнительной власти;

в) сведения органов государственной власти субъектов Российской Федерации, уполномоченных в области лесных отношений, в том числе данные, полученные в результате лесопатологических обследований;

г) данные государственного лесного реестра;

д) сообщения граждан, юридических лиц и средств массовой информации;

е) иные источники информации о состоянии лесов и их количественных и качественных характеристиках.

К наземным методам осуществления ГЛПМ относятся следующие способы проведения ГЛПМ:

- регулярные наземные наблюдения за санитарным и лесопатологическим состоянием лесов;
- выборочные наблюдения за популяциями вредных организмов;
- выборочные наземные наблюдения за санитарным и лесопатологическим состоянием лесов;
- инвентаризацию очагов вредных организмов;
- экспедиционные обследования;
- оценка санитарного и лесопатологического состояния лесов, в том числе по актам лесопатологических обследований.

К дистанционным методам осуществления ГЛПМ относятся дистанционные наблюдения за санитарным и лесопатологическим состоянием лесов.

Основной задачей проведения регулярных наземных наблюдений за санитарным и лесопатологическим состоянием лесов (далее - регулярные наземные наблюдения) является сбор данных о динамике изменения состояния лесов для осуществления прогноза и своевременное обнаружение отклонений в санитарном и лесопатологическом состоянии лесов.

Регулярные наземные наблюдения должны осуществляться на постоянных пунктах наблюдения.

Регулярные наземные наблюдения проводятся только во время вегетационного периода, характерного для лесорастительной зоны или лесного района.

Периодичность осуществления регулярных наземных наблюдений на одном и том же постоянном пункте наблюдения определяется в зависимости от зоны лесопатологической угрозы:

а) зона сильной лесопатологической угрозы - не реже 1 раза в 2 года;

б) зона средней лесопатологической угрозы - не реже 1 раза в 3 года;

в) зона слабой лесопатологической угрозы - не реже 1 раза в 5 лет.

Не допускается закладывать постоянный пункт наблюдений на лесных участках, назначенных в рубку для заготовки древесины, а также в рубку в целях охраны, защиты и воспроизводства лесов.

Результатом регулярных наземных наблюдений за санитарным и лесопатологическим состоянием лесов является оценка динамики состояния лесных насаждений по типологическим группам для прогноза санитарного и лесопатологического состояния лесов.

Задачей выборочных наблюдений за популяциями вредных организмов (далее - выборочные наблюдения) является сбор данных о состоянии популяций вредных организмов, оценка их динамики и прогнозирование угрозы повреждения лесов.

Выборочные наблюдения организуются и ежегодно проводятся на пунктах детального надзора, расположенных на постоянных маршрутных ходах, заложенных на лесных участках, где установлено наличие постоянного скопления вредных насекомых видов, отнесенных к особо опасным вредным организмам, в период стабильно низкой численности популяции вредных насекомых или в лесах, наиболее пригодных для образования первичных очагов вредных организмов.

Результаты выборочных наблюдений используются для подготовки обзора санитарного и лесопатологического состояния лесов по субъектам Российской Федерации и в целом по России и прогноза санитарного и лесопатологического состояния лесов Российской Федерации.

Основной задачей выборочных наземных наблюдений за санитарным и лесопатологическим состоянием лесов (далее - выборочные наземные наблюдения) является сбор и уточнение информации о санитарном состоянии лесов (степень захламления, усыхания, загрязнения) и (или) лесопатологическом состоянии лесов (степень повреждения (поражения) вредными организмами) на лесных участках.

Выборочные наземные наблюдения осуществляются в соответствии с порядком проведения лесопатологических обследований, утвержденным приказом Минприроды России от 16 сентября 2016 г. № 480. (зарегистрирован Минюстом России 13 января 2017 г., регистрационный № 45200).

При выборочных наземных наблюдениях должны осуществляться визуальная и (или) инструментальная оценка состояния леса по маршрутным ходам или на пунктах учета. Маршрутные ходы должны намечаться с учетом наибольшего охвата лесотаксационных выделов.

Результаты выборочных наземных наблюдений должны включаться соответственно в реестр лесных участков, занятых поврежденными и погибшими лесными насаждениями, реестр лесных участков, на которых рекомендуется проведение мероприятий по защите лесов, реестр лесных участков, на которых действуют очаги вредных организмов, не отнесенных к карантинным объектам и реестр лесных участков, на которых действуют очаги вредных организмов, отнесенных к карантинным объектам.

Результаты выборочных наземных наблюдений используются для подготовки обзора санитарного и лесопатологического состояния лесов по субъектам Российской Федерации и в целом по России и прогноза санитарного и лесопатологического состояния лесов Российской Федерации.

Задачей инвентаризации очагов вредных организмов является ежегодный учёт действующих, затухших и вновь выявленных очагов вредных организмов, прогноз возможного повреждения лесов.

При инвентаризации очагов вредных организмов должны проводиться учет численности вредных организмов, анализ данных дистанционных наблюдений за санитарным и лесопатологическим состоянием лесов, выборочных наблюдений за популяциями вредных организмов, лесопатологических обследований, камеральное списание очагов вредных организмов на основании биологических особенностей развития вредителей и фактических данных о повреждении соответствующих лесных насаждений.

На основании анализа результатов учета численности вредных организмов должен составляться реестр лесных участков, на которых рекомендуется проведение мероприятий по ликвидации очагов вредных организмов.

Реестр лесных участков, на которых рекомендуется проведение мероприятий по ликвидации очагов вредных организмов, в срок до 1 ноября текущего года должен быть передан в уполномоченные органы для планирования и осуществления мероприятий по защите лесов.

Результаты инвентаризации очагов вредных организмов должны включаться в реестр лесных участков, на которых действуют очаги вредных организмов, отнесенных к карантинным объектам или реестр лесных участков, на которых действуют очаги вредных организмов, не отнесенных к карантинным объектам и использоваться для подготовки обзора санитарного и лесопатологического состояния лесов по субъектам Российской Федерации и в целом по России и прогноза санитарного и лесопатологического состояния лесов Российской Федерации.

Дистанционные наблюдения за санитарным и лесопатологическим состоянием лесов. Задачей дистанционных наблюдений за санитарным и лесопатологическим состоянием лесов является выявление изменений санитарного и лесопатологического состояния лесов, а также предварительное определение границ и площади лесных насаждений, на которых выявлены такие изменения.

Дистанционные наблюдения за санитарным и лесопатологическим состоянием лесов должны осуществляться путем дешифрирования космических снимков и аэрофотоснимков, полученных с применением воздушных судов и беспилотных летательных аппаратов.

В зонах сильной и средней лесопатологической угрозы результаты дистанционных наблюдений за санитарным и лесопатологическим состоянием лесов являются одним из оснований для планирования объемов и мест проведения работ по ГЛПМ наземными методами на следующий год. В зоне слабой лесопатологической угрозы и в экономически труднодоступных для проведения наземных работ участках результаты дистанционных наблюдений за санитарным и лесопатологическим состоянием лесов используются для обобщенной оценки площади погибших и поврежденных лесных насаждений.

Экспедиционные обследования. В целях подтверждения данных дистанционных наблюдений за санитарным и лесопатологическим состоянием лесов в труднодоступных или удаленных районах, а также в районах с наличием массовых очагов вредных организмов или при значительном повреждении лесных насаждений неблагоприятными факторами, работы по проведению ГЛПМ наземными методами должны проводится путем экспедиционного обследования.

Способы ГЛПМ, применяемые при проведении экспедиционных обследований, выбираются в зависимости от поставленных задач, планируемой точности работ и доступности лесных участков.

Минимальным объектом работ, проводимых посредством экспедиционных обследований, является лесничество или лесопарк.

Оценка санитарного и лесопатологического состояния лесов осуществляется в целях определения достоверности прогнозов санитарного и лесопатологического состояния лесов, контроля результатов проводимых мероприятий по защите лесов и основана на сравнительном анализе результатов ГЛПМ и данных о фактическом санитарном и лесопатологическом состоянии насаждений, в которых проведены работы по ликвидации очагов вредных организмов, а также санитарно-оздоровительные мероприятия.

Для сравнительного анализа и прогнозирования санитарного и лесопатологического состояния лесов на текущий год применяются результаты ГЛПМ текущего года и прогнозы санитарного и лесопатологического состояния лесов предыдущего года.

По результатам оценки санитарного и лесопатологического состояния лесов путем сравнительного анализа данных, полученных при проведении ГЛПМ, должен уточняться реестр лесных участков, занятых поврежденными и погибшими лесными

насаждениями, а также должны составляться прогноз санитарного и лесопатологического состояния лесов Российской Федерации и обзор санитарного и лесопатологического состояния лесов по субъектам Российской Федерации и в целом по России.

Основными результатами ГЛПМ являются составляемые уполномоченными органами:

а) реестр лесных участков, занятых поврежденными и погибшими лесными насаждениями в разрезе лесничеств и лесопарков (ежемесячно);

б) реестр лесных участков, на которых рекомендуется проведение мероприятий по защите лесов в разрезе лесничеств и лесопарков (ежемесячно);

в) реестр лесных участков, на которых действуют очаги вредных организмов, отнесенных к карантинным объектам (ежемесячно);

г) реестр лесных участков, на которых действуют очаги вредных организмов, не отнесенных к карантинным объектам (ежемесячно);

д) реестр лесных участков, на которых рекомендуется проведение мероприятий по ликвидации очагов вредных организмов (ежегодно до 1 ноября текущего года);

е) прогноз санитарного и лесопатологического состояния лесов Российской Федерации (один раз в шесть месяцев);

ж) обзор санитарного и лесопатологического состояния лесов по субъектам Российской Федерации и в целом по России (ежегодно до 1 мая года, следующего за отчетным).

В соответствии с пунктом 8 Порядка лесозащитного районирования, утвержденного приказом Минприроды России от 09.01.2017 № 1 методы (способы) осуществления ГЛПМ определяются с учетом зон лесопатологической угрозы:

в зоне слабой лесопатологической угрозы используются дистанционные методы (способы) наблюдения и экспедиционные лесопатологические обследования;

в зоне средней лесопатологической угрозы - дистанционные и выборочные наземные методы (способы) наблюдения;

в зоне сильной лесопатологической угрозы - все методы (способы), предусмотренные порядком осуществления ГЛПМ , с преобладанием наземных.

Проведение лесопатологических обследований

Лесопатологические обследования (далее - ЛПО) проводятся в лесах с учетом данных государственного лесопатологического мониторинга, а также иной информации о санитарном и лесопатологическом состоянии лесов.

Порядок проведения лесопатологических обследований и формы акта лесопатологического обследования утверждены приказом МПР России от 16.09.2016 № 480 «Об утверждении порядка проведения лесопатологических обследований и формы акта лесопатологического обследования» (в ред. от 22.08.2017 г. № 459).

Акт лесопатологического обследования в срок не позднее 3-х рабочих дней со дня утверждения с приложениями размещается на официальном сайте органа государственной власти или органа местного самоуправления в информационно-телекоммуникационной сети «Интернет» (далее – официальный сайт), за исключением актов, содержащих информацию, доступ к которой ограничен федеральными законами. Срок размещения акта с приложениями на официальном сайте составляет два года.

Проведение ЛПО обеспечивается органами государственной власти или органами местного самоуправления в пределах их полномочий, (далее - уполномоченные органы), определенных статьями 81-84 Лесного кодекса Российской Федерации, либо гражданами, в том числе индивидуальными предпринимателями, и юридическими лицами, осуществляющими использование лесов.

В соответствии с Правилами санитарной безопасности в лесах граждане и юридические лица, осуществляющие использование, охрану, защиту и воспроизводство лесов (далее - граждане, в том числе индивидуальные предприниматели, юридические лица), в случае обнаружения признаков появления вредителей, болезней, неблагополучного состояния, значительного или массового повреждения или поражения обязаны в пятидневный срок с даты обнаружения проинформировать об этом уполномоченные органы. Проверка информации уполномоченными органами проводится в 30-дневный срок с момента ее получения.

ЛПО проводятся с использованием наземных и (или) дистанционных методов, визуальными и (или) инструментальными способами, обеспечивающими необходимую точность оценки санитарного и лесопатологического состояния лесов.

ЛПО проводятся в целях получения информации о текущем санитарном (характеристика, которая определяется по количеству деревьев разных категорий состояния) и лесопатологическом (характеристика, которая определяется по количеству вредных организмов и степени повреждения ими деревьев) состоянии лесных участков, а также для обоснования и назначения мероприятий по предупреждению распространения вредных организмов.

ЛПО проводятся в лесных насаждениях во время вегетационного периода с момента распускания листвы (хвои) и до момента начала сезонной дехромации (изменения цвета хвои или листьев в результате воздействия неблагоприятных природных и антропогенных факторов).

В чистых по составу вечнозеленых лесных насаждениях, а также лесных насаждениях, повреждённых ветрами (ветровал, бурелом) и верховыми пожарами, ЛПО проводятся в течение года.

Объемы ЛПО в лесном плане субъекта Российской Федерации и лесохозяйственном регламенте лесничеств (лесопарков) не указываются и определяются ежегодно, в том числе с учетом данных государственного лесопатологического мониторинга и иной информации о санитарном и лесопатологическом состоянии лесов.

В процессе ЛПО производятся:

определение причин повреждений (или гибели) лесных насаждений, а также выявление аварийных деревьев;

определение местоположения и границ поврежденных лесных участков;

определение текущего санитарного и лесопатологического состояния лесных участков;

назначение мероприятий по предупреждению распространения вредных организмов, в том числе профилактических мероприятий по защите лесов, а также агитационных мероприятий (далее - мероприятия) в первую очередь на лесных участках, предоставленных для осуществления рекреационной деятельности, в ценных лесах.

ЛПО визуальным способом планируются на основе информации о санитарном и лесопатологическом состоянии лесов, полученной в результате осуществления государственного лесопатологического мониторинга, государственного мониторинга воспроизводства лесов, мониторинга пожарной опасности в лесах и лесных пожаров, а также информации, полученной от уполномоченных органов, граждан, в том числе индивидуальных предпринимателей и юридических лиц.

ЛПО инструментальным способом планируются на лесных участках, на которых по результатам ЛПО визуальным способом или по информации, полученной из других источников, необходимо проведение санитарно-оздоровительных мероприятий (далее - СОМ).

ЛПО визуальным способом проводятся с использованием наземных и (или) дистанционных методов. По результатам ЛПО визуальным способом в акте лесопатологического обследования прогнозируется развитие очагов вредных организмов, изменение площади ослабленных и усыхающих лесных насаждений, указываются площади лесных насаждений с нарушенной и утраченной устойчивостью, а также указываются назначенные профилактические мероприятия по защите лесов, агитационные мероприятия.

ЛПО инструментальным способом проводятся только с использованием наземного метода. По результатам ЛПО инструментальным способом в Акте лесопатологического обследования указываются процент выборки деревьев по категориям состояния, назначения мероприятий, степень поражения лесного насаждения, причины повреждения и гибели лесных насаждений. Лесным планом Иркутской области в 2018 г. предусматривается проведение лесопатологического обследования на площади 229 га.

Осуществление мероприятий по предупреждению распространения вредных организмов

Правила осуществления мероприятий по предупреждению распространения вредных организмов утверждены приказом МПР России от 12.09.2016 № 470 «Об утверждении правил осуществления мероприятий по предупреждению распространения вредных организмов».

Предупреждение распространения вредных организмов включает в себя проведение:

- профилактических мероприятий по защите лесов;
- агитационных мероприятий;
- санитарно-оздоровительных мероприятий, в том числе рубок погибших (утративших жизнеспособность в результате воздействия неблагоприятных факторов) и поврежденных (имеющих видимые признаки повреждения неблагоприятными факторами) лесных насаждений, уборки неликвидной древесины (древесины, утратившей потребительские свойства из-за повреждений гнилью, стволовыми вредителями, а также в результате пожаров и других неблагоприятных воздействий), рубки аварийных деревьев;

Мероприятия по предупреждению распространения вредных организмов на лесных участках, предоставленных в постоянное (бессрочное) пользование, аренду, осуществляются лицами, использующими леса, на основании проекта освоения лесов; на лесных участках, не предоставленных в постоянное (бессрочное) пользование, аренду - органами исполнительной власти и органами местного самоуправления в пределах полномочий (далее - уполномоченные органы), определенных в соответствии со статьями 81 - 84 Лесного кодекса Российской Федерации.

Не допускается осуществление мероприятий по предупреждению распространения вредных организмов:

в случае, если такие мероприятия не предусмотрены соответствующим актом лесопатологического обследования;

в случае, если уполномоченным федеральным органом исполнительной власти направлено предписание об отмене соответствующего акта лесопатологического обследования или о внесении в него изменений;

в течение двадцати дней после размещения в соответствии с частью 3 статьи 60.6 Лесного кодекса акта лесопатологического обследования на официальном сайте уполномоченных органов в информационно-телекоммуникационной сети «Интернет».

Профилактические мероприятия.

Профилактические мероприятия направлены на повышение устойчивости лесов и предотвращение неблагоприятных воздействий на леса.

Основанием для планирования профилактических мероприятий являются результаты лесопатологических обследований (далее - ЛПО). Результаты планирования профилактических мероприятий отражаются в лесохозяйственных регламентах и проектах освоения лесов.

Профилактические мероприятия подразделяются на лесохозяйственные и биотехнические.

К профилактическим лесохозяйственным мероприятиям относятся:

использование удобрений и минеральных добавок для повышения устойчивости лесных насаждений в неблагоприятные периоды (засуха, повреждение насекомыми);

лечение деревьев;

применение пестицидов для предотвращения появления очагов вредных организмов.

Лечение деревьев осуществляется в первую очередь на лесных участках, предоставленных для осуществления рекреационной деятельности. Лечение деревьев заключается в обрезке отдельных усыхающих и поврежденных ветвей, удалении плодовых тел дереворазрушающих грибов, лечении ран, санации дупел.

Применение пестицидов и биологических средств для предотвращения появления очагов вредных организмов в первую очередь производится на участках ценных лесов или в питомниках на основании прогнозных данных на начальной фазе развития очага. При этом не допускается использование пестицидов, которые не внесены в Государственный каталог пестицидов и агрохимикатов, разрешенных к применению на территории Российской Федерации, предусмотренный статьей 3 Федерального закона от 19.07.1997 № 109-ФЗ «О безопасном обращении с пестицидами и агрохимикатами»

Профилактическими биотехническими мероприятиями являются:

улучшение условий обитания и размножения насекомоядных птиц и других насекомоядных животных;

охрана местообитаний, выпуск, расселение и интродукция насекомых-энтомофагов;

посев травянистых нектароносных растений.

Агитационные мероприятия.

К агитационным мероприятиям относятся:

беседы с населением;

проведение открытых уроков в образовательных учреждениях;

развешивание аншлагов и плакатов;

размещение информационных материалов в средствах массовой информации.

Параметры профилактических и других мероприятий по предупреждению распространения вредных организмов приведены в таблице 2.17.2.1.

Таблица 2.17.2.1.

Параметры профилактических и других мероприятий по предупреждению распространения вредных организмов

Наименование мероприятия	Единицы измерения	Объем мероприятия	Срок проведения	Ежегодный объем мероприятия
1. Профилактические				
1.1. Лесохозяйственные				
Использование удобрений и минеральных добавок для повышения устойчивости лесных насаждений				не требуется
Лечение деревьев				не требуется
Применение пестицидов для предотвращения очагов вредных организмов				не требуется
1.2. Биотехнические				
Улучшение условий обитания и размножения насекомоядных птиц и других насекомоядных животных:				
- изготовление гнездовий	шт.	5		5
- изготовление кормушек для птиц	шт.			
- расселение и огораживание муравейников	шт.	5		5
Посев травянистых нектароносных растений				не требуется
2. Другие мероприятия				
Агитационные:				
- беседы с населением	беседа			не требуется
- проведение открытых уроков в образовательных школах	урок			не требуется
- развешивание аншлагов и плакатов	шт.			не требуется
- размещение информационных материалов в средствах массовой информации	статья			не требуется
Организация уголков лесозащиты при участковых лесничествах	шт.			не требуется

Санитарно-оздоровительные мероприятия

Санитарно-оздоровительные мероприятия (далее - СОМ) проводятся с целью улучшения санитарного состояния лесных насаждений, уменьшения угрозы распространения вредных организмов, обеспечения лесными насаждениями своих целевых функций, а также снижения ущерба от воздействия неблагоприятных факторов (вредные организмы, воздействие огня, погодные условия, почвенно-климатические факторы и другие, биотические и абиотические факторы, наносящие ущерб устойчивости или целевой функции лесов).

К СОМ относятся рубка погибших и поврежденных лесных насаждений, уборка неликвидной древесины, а также аварийных деревьев.

Сведения о видах и объемах СОМ, планируемых к проведению лицами, использующими леса на основании договора аренды, права постоянного (бессрочного) пользования лесным участком, отражаются в лесной декларации.

Планирование объемов СОМ на лесных участках, не переданных в пользование, отражается в лесохозяйственном регламенте лесничества (лесопарка) на основании данных государственного лесопатологического мониторинга и ЛПО.

СОМ не планируются в лесных насаждениях 4 и 5 классов бонитетов, за исключением случаев угрозы возникновения в этих лесных насаждениях очагов вредных организмов, а также в лесничествах, где лесные насаждения данных бонитетов являются преобладающими.

СОМ планируются в лесах любого целевого назначения и всех категорий защитных лесов, кроме заповедных участков.

Отвод лесосек для проведения СОМ в лесных насаждениях (лиственных и лиственничных) (30% и более в составе насаждений) проводится в вегетационный период (кроме лесных участков, поврежденных ветрами (ветровал, бурелом - деревьев 5 «а», «б» и 6 «а», «б» категорий состояния) и верховыми пожарами).

Размер лесосек для проведения СОМ не лимитируется.

Рубка погибших и поврежденных лесных насаждений проводится в форме сплошной (для погибших и поврежденных насаждений) и выборочной (для поврежденных насаждений) санитарной рубки.

В молодняках до созревания в них деловой древесины при наличии погибших семенников проводятся выборочные санитарные рубки и (или) уборка неликвидной древесины.

При назначении в сплошную и выборочную санитарную рубку в обязательном порядке отбираются деревья 5 - 6-й категорий состояния. Ветровал, бурелом и снеголом относят к 5 - 6-й категориям состояния.

Допускается назначение в сплошную и выборочную санитарную рубку деревьев категорий состояния в следующих случаях:

деревья хвойных пород 4-й категории состояния;

деревья 3 - 4-й категорий состояния (сильно ослабленные и усыхающие) назначаются в рубку при повреждении корневой губкой (в сосняках), деревья осины - при повреждении осиновым трутовиком и деревья различных видов вяза - при повреждении голландской болезнью;

в эксплуатационных лесах: деревья при наличии на стволах явных признаков гнилей (дупла, плодовые тела трутовиков, раковые раны, охватывающие более 2/3 окружности ствола); деревья ели и пихты, имеющие повреждения коры лосем и другими животными более трети окружности ствола;

в лесных насаждениях, пройденных лесным пожаром: деревья с наличием прогара корневой шейки не менее 3/4 окружности ствола (при этом обязательно наличие пробной площади с раскопкой корневой шейки не менее чем у 100 деревьев) или высушивание луба не менее 3/4 окружности ствола (наличие пробной площади также обязательно);

деревья хвойных пород, имеющие повреждения коры лосем и другими животными более трети окружности ствола, или поселения стволовых вредителей, занимающие более половины окружности ствола.

Отбор деревьев в выборочную и сплошную санитарную рубку при повреждении хвое- и листогрызущими насекомыми производится после завершения периода восстановления хвои (листвы).

При выборочной санитарной рубке жизнеспособные деревья с дуплами в количестве 5 - 10 шт./га оставляются в целях обеспечения естественными укрытиями представителей животного мира.

Для лесных растений, относящихся к видам, занесенным в Красную книгу Российской Федерации и (или) в Красные книги субъектов Российской Федерации, а также включенных в перечень видов (пород) деревьев и кустарников, заготовка древесины которых не допускается, в соответствии приказом Рослесхоза от 05.12.2011 № 513 «Об утверждении Перечня видов (пород) деревьев и кустарников, заготовка древесины которых не допускается» разрешается рубка только погибших экземпляров.

После проведения выборочных санитарных рубок полнота лесных насаждений не должна быть ниже минимальных допустимых значений, при которых обеспечивается способность древостоев выполнять функции, соответствующие их категориям защитности или целевому назначению (таблица 2.17.2.2).

Таблица 2.17.2.2.

Минимальные допустимые значения полноты, до которых назначаются выборочные санитарные рубки в Аларском лесничестве

Вид использования или категория защитных лесов	Преобладающая порода				
	Ель, пихта	Кедр	Сосна	Лиственница	Береза и прочие лиственные
Эксплуатационные леса					
Заготовка древесины	0,5	-	0,3	0,3	0,3
Заготовка живицы			0,3		
Заготовка и сбор недревесных ресурсов	0,5	0,3	0,3	0,3	0,3
Заготовка пищевых лесных ресурсов и сбор лекарственных растений	0,5	0,3	0,3	0,3	0,3
Научно-исследовательская и образовательная деятельность	Не лимитируется				
Осуществление рекреационной деятельности	0,5	0,3	0,3	0,3	0,3
Эксплуатация лесных плантаций	Не лимитируется				
Прочие виды деятельности	0,5	0,3	0,3	0,3	0,3
Защитные леса					
Леса, выполняющие функции защиты природных и иных объектов:	0,6	0,5	0,5	0,5	0,5
а) защитные полосы лесов вдоль железнодорожных путей общего пользования, федеральных автомобильных дорог общего пользования и автомобильных дорог общего пользования, находящихся в собственности субъектов российской Федерации					
Ценные леса:					
а) орехово-промысловые зоны	Не лимитируется				
б) нерестоохранные полосы лесов	0,5	0,3	0,3	0,3	0,3

В спелых и перестойных насаждениях в эксплуатационных лесах выборочные санитарные рубки не проводятся. При наличии в них повышенного текущего отпада они планируются в рубку для заготовки древесины в первую очередь (часть 3 статьи 29 Лесного кодекса Российской Федерации).

В лесных насаждениях с участием ели, пихты в составе 70% и более проведение выборочных рубок запрещается, за исключением случаев, когда полнота в данной категории защитности не лимитируется (таблица 2.17.2.2).

Санитарная рубка считается сплошной, если вырубается весь древостой на площади 0,1 га и более. Запрещается проводить сплошную санитарную рубку на всем выделе, если куртины деревьев без признаков ослабления превышают половину площади данного выдела.

Сплошная санитарная рубка проводится в лесных насаждениях, в которых после уборки деревьев, подлежащих рубке, полнота становится ниже предельных величин, при которых обеспечивается способность древостоев выполнять функции, соответствующие категориям защитных лесов или целевому назначению. Расчет фактической полноты древостоя обеспечивается при проведении ЛПО.

Порубочные остатки после выборочных и сплошных санитарных рубок подлежат сжиганию, мульчированию или вывозу в места, предназначенные для переработки древесины.

Уборка неликвидной древесины проводится в местах образования ветровала, бурелома, снеголома, верховых пожаров и других повреждений при наличии неликвидной древесины более 90% от общего запаса погибших деревьев.

В первую очередь уборка неликвидной древесины производится в лесах, выполняющих функции защиты природных и иных объектов, а также в ценных лесах. На землях другого целевого назначения и иных категорий защитных лесов уборка неликвидной древесины производится в случае, если создается угроза возникновения очагов вредных организмов или пожарной опасности в лесах.

По результатам осуществления СОМ вносятся изменения в лесной план субъекта Российской Федерации, лесохозяйственный регламент лесничества, лесопарка.

Рубка аварийных деревьев проводится в целях недопущения вреда жизни и здоровью граждан или ущерба государственному имуществу и имуществу граждан и юридических лиц.

Рубка погибших и поврежденных лесных насаждений, уборка неликвидной древесины, рубка аварийных деревьев проводятся в соответствии Правилами санитарной безопасности в лесах, а также утвержденными в установленном порядке правилами заготовки древесины, правилами пожарной безопасности в лесах и правилами ухода за лесами.

При заготовке древесины, осуществляемой в порядке проведения сплошных рубок насаждений, поврежденных вредными организмами, ветром, пожарами и в результате других стихийных бедствий, учитывается степень повреждения лесных насаждений, являющаяся основанием для корректировки ставок платы за единицу объема лесных ресурсов в соответствии с постановлением Правительства Российской Федерации от 22 мая 2007 г. № 310 «О ставках платы за единицу объема лесных ресурсов и ставках платы за единицу площади лесного участка, находящегося в федеральной собственности» (в ред. от 19.08.2017 № 989).

Нормативы и параметры санитарно-оздоровительных мероприятий приведены в таблице 2.17.2.3.

Таблица 2.17.2.3

Нормативы и параметры санитарно-оздоровительных мероприятий

№ п/п	Показатели	Ед. изм.		Рубка погибших и поврежденных лесных насаждений			Уборка аварийных деревьев	Уборка неликвидной древесины	Итого
		всего		в том числе					
				сплошная	выборочная				
1	2	3		4	5	6	7	8	9
Всего по лесничеству									
1	Выявленный фонд по лесоводственным требованиям	га		121,04	18,77	102,27			121,04
		тыс.м^3	9,129	3,692		5,437		9,129	
2	Срок вырубки или уборки	лет		1	1	1			
3	Ежегодный допустимый объем изъятия древесины:								
	Площадь	га		121,04	18,77	102,27			121,04
	выбираемый запас, всего	тыс.м^3							
	корневой			9,129	3,692	5,437			9,129
	ликвидный			8,114	3,316	4,798			8,114
	деловой			5,269	2,097	3,172			5,269
в том числе: хвойные									
1	Выявленный фонд по лесоводственным требованиям	га		79,39	16,12	63,27			79,39
		тыс.м^3		6,872	3,153	3,719			6,872
2	Срок вырубки или уборки	лет		1	1	1			
3	Ежегодный допустимый объем изъятия древесины:								
	Площадь	га		79,39	16,12	63,27			79,39
	выбираемый запас, всего	тыс.м^3							
	корневой			6,872	3,153	3,719			6,/872
	ликвидный			6,151	2,847	3,304			6,151
	деловой			4,073	2,001	2,072			4,073
мягколиственные									
1	Выявленный фонд по лесоводственным требованиям	га		41,65	2,65	39,00			41,65
		тыс.м^3		2,257	0,539	1,718			2,257
2	Срок вырубки или уборки	лет		1	1	1			
3	Ежегодный допустимый объем изъятия древесины:								
	Площадь	га		41,65	2,65	39,00			41,65
	выбираемый запас, всего	тыс.м^3							
	корневой			2,257	0,539	1,718			2,257
	ликвидный			1,963	0,469	1,494			1,963
	деловой			1,496	0,396	1,100			1,496
Распределение выявленного фонда СОМ по преобладающим породам									
сосна									
1	Выявленный фонд по лесоводственным требованиям	га		67,29	15,18	52,11			67,29
		тыс. м^3		6,032	2,969	3,063			6,032
2	Срок вырубки или уборки	лет		1	1	1			
3	Ежегодный допустимый объем изъятия древесины:								
	Площадь	га		67,29	15,18	52,11			67,29
	выбираемый запас, всего	тыс. м^3							
	корневой			6,032	2,969	3,063			6,032
	ликвидный			5,386	2,675	2,711			5,386
	деловой			3,534	1,921	1,613			3,534
лиственница									
1	Выявленный фонд по лесоводственным требованиям	га		12,1	0,94	11,16			12,1
		тыс. м^3		0,84	0,184	0,656			0,84
2	Срок вырубки или уборки	лет		1	1	1			
3	Ежегодный допустимый объем изъятия древесины:								
	Площадь	га		12,1	0,94	11,16			12,1
	выбираемый запас, всего	тыс. м^3							
	корневой			0,84	0,184	0,656			0,84
	ликвидный			0,765	0,172	0,593			0,765
	деловой			0,497	0,080	0,417			0,497
береза									
1	Выявленный фонд по лесоводственным требованиям тыс.м^3 1,868	га		37,28	1,42	35,86			37,28
		0,288		1,580			1,868		
2	Срок вырубки или уборки	лет		1	1	1			

№ п/п	Показатели	Ед. изм.		Рубка погибших и поврежденных лесных насаждений			Уборка аварийных деревьев	Уборка неликвидной древесины	Итого
		всего	в том числе						
			сплошная	выборочная					
3	Ежегодный допустимый объем изъятия древесины:								
	Площадь		га	37,28	1,42	35,86			37,28
	выбираемый запас, всего		тыс. м^3						
	корневой			1,868	0,288	1,580			1,868
	ликвидный			1,625	0,259	1,366			1,625
	деловой			0,443	0,229	0,214			0,443
осина									
1	Выявленный фонд по лесоводственным требованиям	га		4,37	1,23	3,14			4,37
		тыс. м^3		0,389	0,251	0,138			0,389
2	Срок вырубки или уборки	лет		1	1	1			
3	Ежегодный допустимый объем изъятия древесины:								
	Площадь	га		4,37	1,23	3,14			4,37
	выбираемый запас, всего	тыс. м^3							
	корневой			0,389	0,251	0,138			0,389
	ликвидный			0,338	0,210	0,128			0,338
	деловой			0,209	0,167	0,042			0,209

При проведении санитарно-оздоровительных мероприятий обеспечивается соблюдение требований по сохранению редких и находящихся под угрозой исчезновения видов растений и животных, занесенных в Красную книгу Российской Федерации и (или) красные книги субъектов Российской Федерации.

Мероприятия по ликвидации очагов вредных организмов

Правила ликвидации очагов вредных организмов утверждены приказом МПР России от 23.06.2016 № 361 «Об утверждении Правил ликвидации очагов вредных организмов».

Ликвидация очагов вредных организмов в лесах включает в себя следующие меры:

- проведение обследований очагов вредных организмов;
- уничтожение или подавление численности вредных организмов, в том числе с применением химических препаратов (препаратов, в которых действующим началом являются химические вещества);
- рубка лесных насаждений в целях регулирования породного и возрастного составов лесных насаждений, зараженных вредными организмами.

Для назначения рубок лесных насаждений, зараженных вредными организмами, проводится обследование.

Результаты обследования оформляются актом обследования, в котором указываются: лесничество (лесопарк), субъект Российской Федерации, фамилия, имя, отчество (при наличии) исполнителя, дата и место проведения, площадь запланированного мероприятия, информация о фактической таксационной характеристике, причинах ее несоответствия таксационному описанию, причины повреждения насаждений, с указанием вида вредителя, его встречаемости, степени заселения, расчета процента выборки деревьев, полноты после уборки деревьев, заключения о виде и площади мероприятия с дополнительным заполнением ведомости перечета деревьев, подлежащих вырубке с приложением абриса лесного участка.

Акт обследования утверждается органом государственной власти или органами местного самоуправления в пределах их полномочий, определенных в соответствии со статьями 81 - 84 Лесного кодекса, и в срок не позднее трех рабочих дней со дня его утверждения размещается на официальном сайте органа государственной власти или органа местного самоуправления в информационно-телекоммуникационной сети «Интернет».

Контроль за достоверностью сведений и обоснованностью мероприятий, предусмотренных актами обследований, осуществляет уполномоченный федеральный орган исполнительной власти в пределах полномочий, определенных в соответствии с пунктом 4 части 9 статьи 83 Лесного кодекса Российской Федерации.

Контрольные обследования проводятся комиссией, сформированной уполномоченным органом.

На основании данных контрольных обследований комиссиями, сформированными уполномоченным органом, могут быть изменены (сокращены или продлены) сроки проведения мер по ликвидации очагов вредных организмов, но не более чем на десять дней.

Планирование мероприятий по уничтожению или подавлению численности вредных организмов в лесах, в том числе на лесных участках, переданных в пользование, проводится в соответствии с документом, являющимся основанием для проведения указанных мероприятий (Обоснованием).

Обоснования составляются уполномоченными органами по результатам инвентаризации очагов вредных организмов, проводимой, в том числе, на основании данных государственного лесопатологического мониторинга.

В соответствии с подготовленными Обоснованиями, а также по итогам проведения контрольных обследований, уполномоченные органы принимают решение о проведении мероприятий, и включают выбранные лесные участки в план мероприятий по уничтожению или подавлению численности вредных организмов.

Мероприятия по уничтожению или подавлению численности вредных организмов могут осуществляться наземным и авиационным способами.

При проведении мероприятий по уничтожению или подавлению численности вредных организмов авиационным способом основным методом внесения пестицидов является опрыскивание; наземным способом - опрыскивание или аэрозольная обработка лесных участков.

В целях уничтожения или подавления численности вредных организмов могут использоваться следующие средства: пестициды; биологические фунгициды (биологически активные вещества органического происхождения, подавляющие жизнеспособность ли вызывающие гибель микроорганизмов), энтомофаги (хищные и паразитические насекомые, являющиеся естественными врагами вредителей леса); вирусы; и иные (например, аэрозоли или вещества, образующие на поверхности кладок яиц воздухонепроницаемые пленки), а также следующие виды работ: развешивание феромонных ловушек; сбор и уничтожение яйцекладок, гнезд вредителей; обработка нетоксичными средствами; нанесение ловчих клеевых поясов.

Препараты для обработки насаждений уполномоченные органы выбирают из числа разрешенных к применению на территории Российской Федерации (в соответствии с Государственным каталогом пестицидов и агрохимикатов, разрешенных к применению на территории Российской Федерации.

Рубка лесных насаждений в целях регулирования породного и возрастного составов лесных насаждений, зараженных вредными организмами, проводится на основании утвержденного в установленном порядке акта обследования.

Рубка лесных насаждений, зараженных вредными организмами, включает в себя следующие мероприятия:

- рубку и выкладку ловчих деревьев с их последующей уборкой;
- рубку лесных насаждений, являющихся очагами вредных организмов.

Рубка лесных насаждений, являющихся очагами вредных организмов, проводится сплошным способом. Отвод лесосек осуществляется в соответствии с Правилами заготовки древесины.

Локализация и ликвидация очагов вредных организмов в 2018 г. в Аларском лесничестве лесным планом Иркутской области не предусматривается.

Таблица 2.17.2.4.

Параметры мероприятий по ликвидации очагов вредных организмов

Наименование мероприятия	Единицы измерения	Объем мероприятия	Срок проведения	Ежегодный объем мероприятия
1. Проведение обследований очагов вредных организмов	га			по мере необходимости
2. Уничтожение или подавление численности вредных организмов:				
2.1. Авиационным способом – внесение пестицидов методом опрыскивания	га			по мере необходимости
2.2. Наземным способом – опрыскивание или аэрозольная обработка лесных участков	га			по мере необходимости
3. Рубка лесных насаждений в целях регулирования породного и возрастного состава лесных насаждений, зараженных вредными организмами:				
3.1. Рубка и выкладка ловчих деревьев с их последующей уборкой	м^3			по мере необходимости
3.2. Рубка лесных насаждений, являющихся очагами вредных организмов	га/м^3			по мере необходимости

В перспективе на территории лесничества могут появляться поврежденные насаждения, очаги вредных организмов, поэтому специалисты лесничества обязаны следить за санитарным и лесопатологическим состоянием лесов и своевременно выявлять участки, нуждающиеся в проведении санитарно-оздоровительных мероприятий и мероприятий по ликвидации очагов вредных организмов.

2.17.3. Требования к воспроизводству лесов (нормативы, параметры, сроки проведения мероприятий по лесовосстановлению, лесоразведению, уходу за лесами)

Лесовосстановление

Лесовосстановление должно осуществляться в соответствии с «Правилами лесовосстановления», утвержденными приказом МПР России от 29.06.2016 г. № 375.

Лесовосстановление осуществляется в целях восстановления вырубленных, погибших, поврежденных лесов. Лесовосстановление должно обеспечивать восстановление лесных насаждений, сохранение биологического разнообразия лесов, сохранение полезных функций лесов.

Лесовосстановление осуществляется путем естественного, искусственного или комбинированного восстановления лесов.

Естественное восстановление лесов (далее - естественное лесовосстановление) осуществляется вследствие как природных процессов, так и мер содействия лесовосстановлению: путем сохранения подроста лесных древесных пород при проведении рубок лесных насаждений, минерализации почвы, огораживании (далее - содействие естественному лесовосстановлению).

Искусственное восстановление лесов (далее - искусственное лесовосстановление) осуществляется путем создания лесных культур: посадки сеянцев, саженцев, в том числе с закрытой корневой системой, черенков или посева семян лесных растений, в том числе при реконструкции малоценных лесных насаждений.

Комбинированное восстановление лесов (далее - комбинированное лесовосстановление) осуществляется за счет сочетания естественного и искусственного лесовосстановления.

Лесовосстановление обеспечивается:

а) на лесных участках, предоставленных в аренду для заготовки древесины - арендаторами этих лесных участков;

б) на лесных участках, за исключением указанных в пункте «а», - органами государственной власти, органами местного самоуправления в пределах их полномочий, определенных в соответствии со статьями 81-84 ЛК РФ.

Лесовосстановление проводится на вырубках, гарях, прогалинах, землях, не занятых лесными насаждениями и требующих лесовосстановления. Главными лесными древесными породами при лесовосстановлении не покрытых лесной растительностью лесных земель на территории лесничества, в зависимости от условий местопроизрастания, являются кедр, сосна, лиственница, ель и пихта, а сопутствующими - берёза и осина.

В целях лесовосстановления обеспечивается ежегодный учет площадей вырубок, гарей, прогалин, иных не занятых лесными насаждениями или пригодных для лесовосстановления земель, при котором, в зависимости от состояния и количества на них подроста и молодняка, определяются способы лесовосстановления в соответствии с требованиями таблицы 2 Приложений 22 к Правилам лесовосстановления. При этом отдельно учитываются площади лесных участков, подлежащие естественному лесовосстановлению вследствие природных процессов, содействию естественному лесовосстановлению, искусственному лесовосстановлению и комбинированному лесовосстановлению.

Учет земель, требующих лесовосстановления, производится по данным государственного лесного реестра, материалам лесоустройства, материалам специальных обследований, при отводе лесосек и осмотре мест осуществления лесосечных работ (осмотре лесосек).

Лесовосстановительные мероприятия на каждом лесном участке, предназначенном для проведения лесовосстановления, осуществляются в соответствии с проектом лесовосстановления.

При составлении проекта лесовосстановления проводятся:

обследование лесного участка;

проектирование способа лесовосстановления;

отвод лесного участка.

При отводе лесного участка для проектирования работ по естественному, искусственному и комбинированному лесовосстановлению проводится его геодезическая съемка с привязкой к границам лесного квартала, дорогам и другим постоянным ориентирам.

Проект лесовосстановления должен содержать:

характеристику местоположения лесного участка (наименование лесничества (лесопарка), участкового лесничества, номер квартала, номер выдела, площадь лесного участка);

характеристику лесорастительных условий лесного участка (в том числе рельефа, гидрологических условий, почвы);

характеристику вырубки (количество пней на единице площади, состояние очистки от порубочных остатков и валежной древесины, характер и размещение оставленных деревьев и кустарников, степень задернения и минерализации почвы;

характеристику имеющегося подроста и молодняка лесных древесных пород (состав пород, средний возраст, средняя высота, количество деревьев и кустарников на единице площади, размещение их по площади лесного участка, состояние лесных насаждений и его оценка);

обоснование проектируемого способа лесовосстановления, главной лесной древесной породы, породного состава восстанавливаемых лесов, с учетом особенностей производства работ в различных категориях защитных лесов и особо защитных участках лесов;

сроки и технологии (методы) выполнения работ по лесовосстановлению;

требования к используемому для лесовосстановления посадочному материалу;

требования к молоднякам, площади которых подлежат отнесению к землям, занятым лесными насаждениями, для признания работ по лесовосстановлению завершенными (возраст, количество деревьев главных лесных древесных пород, средняя высота).

Выбор способа лесовосстановления проводят с учетом следующих условий.

Таблица 2.17.3.1.

Способы лесовосстановления в зависимости от количества жизнеспособного подроста и молодняка главных лесных древесных пород
(Таблица 2 Приложения 22 к Правилам лесовосстановления)

Способы лесовосстановления		Древесные породы	Группы типов леса, типы лесорастительных условий	Количество жизнеспособного подроста и молодняка, тыс. штук на 1 га
Среднесибирский подтаёжно-лесостепной район				
Естественное лесовосстановле-ние	- путем мероприя-тий по сохранению подроста, ухода за подростом	Сосна, лиственница	Лишайниковые, каменистые, мертвопокровные, остепненные	Более 4
			Брусничные, рододендровые, травяные	Более 3
			Зеленомошные, кисличные, черничные, разнотравные	Более 3
			Крупнотравные, долгомошные, травяно-болотные, сфагновые	Более 2
		Ель, пихта	Зеленомошные, черничные, разнотравные, папоротниковые, кисличные	Более 2,5
			Долгомошные, сфагновые, крупнотравные, папоротниковые	Более 2
	- путем минерализации почвы	Сосна, лиственница	Лишайниковые, каменистые, мертвопокровные, остепненные	2 - 4
			Брусничные, рододендровые, травяные	2 - 3
			Зеленомошные, кисличные, черничные, разнотравные	2 - 3
			Крупнотравные, долгомошные, травяно-болотные, сфагновые	1,5 - 2
		Ель, пихта	Зеленомошные, черничные, разнотравные, папоротниковые, кисличные	1,5 - 2,5
			Долгомошные, сфагновые, крупнотравные, папоротниковые	1,5 - 2
Комбинированное лесовосстановление Ель, пихта		Сосна, лиственница Брусничные, рододендровые, травяные Зеленомошные, кисличные, черничные, разнотравные Крупнотравные, долгомошные, травяно-болотные, сфагновые	Лишайниковые, каменистые, мертвопокровные, остепненные	1 - 2
			1 - 2	
			1 - 2	
			1 - 1,5	
		Зеленомошные, черничные, разнотравные, папоротниковые, кисличные	1 - 1,5	
		Долгомошные, сфагновые, крупнотравные, папоротниковые	1 - 1,5	
Искусственное лесовосстановление Ель, пихта		Сосна, лиственница Брусничные, рододендровые, травяные Зеленомошные, кисличные, черничные, разнотравные Крупнотравные, долгомошные, травяно-болотные, сфагновые	Лишайниковые, каменистые, мертвопокровные, остепненные	Менее 1
			Менее 1	
			Менее 1	
			Менее 1	
		Зеленомошные, черничные, разнотравные, папоротниковые, кисличные	Менее 1	
		Долгомошные, сфагновые, крупнотравные, папоротниковые	Менее 1	
Естественное лесовосстановление путем мероприятий по сохранению подроста, ухода за подростом		Сосна кедровая сибирская Брусничные, зеленомошные, кисличные, черничные, разнотравные	Лишайниковые, каменистые, мертвопокровные, рододендровые, остепненные	Более 2,5
			Более 2	
Естественное лесовосстановление путем минерализации почвы		Сосна кедровая сибирская Брусничные, зеленомошные, кисличные, черничные, разнотравные	Лишайниковые, каменистые, мертвопокровные, рододендровые, остепненные	1,5 - 2,5
			1 - 1,5	
Комбинированное лесовосстановление		Сосна кедровая сибирская	для всех условий	1 - 1,5
Искусственное лесовосстановление		Сосна кедровая сибирская	для всех условий	Менее 1

Естественное лесовосстановление

Естественное лесовосстановление вследствие природных процессов планируется в зоне притундровых лесов и редкостойной тайги, таежной зоне хвойно-широколиственных лесов и Южно-Сибирской горной зоне в соответствии с приказом Минприроды России от 18 августа 2014 г. № 367 «Об утверждении Перечня лесорастительных зон Российской Федерации и Перечня лесных районов Российской Федерации», с изменениями, внесенными приказом Минприроды России от 23 декабря 2014 г. № 569, приказом Минприроды России от 21 марта 2016 г. № 83.

Аларское лесничество полностью расположено в лесостепной зоне, в которой в соответствии с «Правилами лесовосстановления», утвержденными приказом МПР России от 29.06.2016 г. № 375, естественного лесовосстановления вследствие природных процессов не предусмотрено.

В целях содействия естественному лесовосстановлению осуществляются следующие мероприятия:

- сохранение возобновившегося под пологом лесных насаждений жизнеспособного поколения главных лесных древесных пород лесных насаждений (подрост) (далее - главные лесные древесные породы), способного образовывать в данных природно-климатических условиях новые лесные насаждения (подрост). Древесные растения в возрасте до двух лет (самосев) в числе подроста не учитываются;
- сохранение жизнеспособного укоренившегося подроста и молодняка (экземпляров высотой более 2,5 метров), главных лесных древесных пород, при проведении рубок лесных насаждений;
- уход за подростом главных лесных древесных пород на площадях, не занятых лесными насаждениями (приземление подроста, оправка подроста, окашивание подроста, изреживание подроста, внесение удобрений, обработка гербицидами);
- минерализация поверхности почвы на местах планируемых рубок спелых и перестойных насаждений и на вырубках;
- оставление семенных деревьев, куртин и групп;
- огораживание площадей.
- подавление корнеотпрысковой способности деревьев (инъекции арборицидов или окольцовывание).

Меры по сохранению подроста лесных насаждений ценных лесных древесных пород осуществляются одновременно с проведением рубок лесных насаждений. Рубка в таких случаях проводится преимущественно в зимнее время по снежному покрову с применением технологий, позволяющих обеспечить сохранение от уничтожения и повреждения количество подроста и молодняка ценных лесных древесных пород в количестве, определенном при отводе лесосек. После проведения рубок проводится уход за сохраненным подростом и молодняком лесных древесных пород путем освобождения от завалов порубочными остатками, вырубки сломанных и поврежденных экземпляров.

Сохранению подлежит жизнеспособный подрост и молодняк главных лесных древесных пород – для лесничества: сосновых, кедровых, лиственничных, еловых и пихтовых насаждений, в соответствующих им природно-климатических условиях.

При проведении выборочных рубок учету и сохранению подлежит весь имеющийся под пологом леса подрост и молодняк, независимо от количества, степени жизнеспособности и характера их размещения по площади.

Содействие естественному лесовосстановлению путем огораживания площадей в Аларском лесничестве не планируется.

Содействие естественному лесовосстановлению путем минерализации почвы проводится на площадях, на которых имеются источники семян главных лесных древесных пород лесных насаждений (примыкающие лесные насаждения, отдельные семенные деревья или их группы, куртины, полосы, под пологом поступающих в рубку лесных насаждений с полнотой не более 0,6).

На участках проводится минерализация не менее 25 - 30% поверхности почвы в годы удовлетворительного и обильного урожая семян лесных растений до начала опадения семян главных лесных древесных пород. Минерализация поверхности почвы проводится как в виде отдельного мероприятия по содействию естественному лесовосстановлению, так и в комплексе с сохранением семенников, семенных куртин и групп деревьев.

Минерализация поверхности почвы осуществляется путем обработки почвы механическими, химическими или огневыми средствами в зависимости от механического состава и влажности почвы, густоты и высоты травяного покрова, мощности лесной подстилки, количества семенных деревьев.

Результаты проведенных мер содействия естественному лесовосстановлению признаются достаточными в случае их соответствия критериям и требованиям к молоднякам, площади которых подлежат отнесению к землям, занятым лесными насаждениями, установленным в таблице 1 Приложения 13 к Правилам лесовосстановления.

Учет эффективности мер содействия естественному лесовосстановлению проводится через два года после проведения работ.

При количестве подроста менее, указанного в таблице 2 Приложения 22 (для Среднесибирского подтаежно-лесостепного района) к Правилам лесовосстановления (таблица 2.17.3.1) предусматриваются дополнительные меры искусственного или комбинированного лесовосстановления.

Площади, на которых произошло эффективное естественное лесовосстановление древесными породами, относятся к землям, покрытым лесной растительностью.

Искусственное лесовосстановление

Искусственное лесовосстановление проводится в случае, если невозможно обеспечить естественное или нецелесообразно комбинированное лесовосстановление хозяйственно ценными лесными древесными породами, а также на лесных участках, на которых погибли лесные культуры.

В целях создания условий для качественного выполнения всех последующих технологических операций, а также для уменьшения пожарной опасности и улучшения санитарного состояния лесных культур проводится подготовка лесного участка для создания лесных культур.

Подготовка лесного участка к созданию лесных культур включает;

маркировку линий будущих рядов лесных культур или полос обработки почвы и обозначение мест, опасных для работы техники;

сплошную или полосную (частичную) расчистку площади от валежной древесины, камней, нежелательной древесной растительности, мелких пней, стволов усохших деревьев;

корчевку пней, препятствующих движению техники или уменьшение их высоты до уровня, не препятствующего движению техники;

планировку поверхности лесного участка, при необходимости проведение мелиоративных работ, нарезку террас на склонах;

при необходимости - предварительную борьбу с вредными почвенными организмами.

на заболоченных, избыточно увлажненных почвах - проведение осушительных мероприятий.

Способы обработки почвы (сплошная или частичная) выбираются при проектировании искусственного лесовосстановления в зависимости от природно-климатических условий, типов почвы и иных факторов.

Обработка почвы осуществляется на всем участке (сплошная обработка) или на его части (частичная обработка) преимущественно механическим способом.

Сплошная механическая обработка может проводиться на участках, не имеющих препятствий для работы техники (при крутизне склонов до 6 градусов и отсутствии водной и ветровой эрозии почвы).

Частичная механическая обработка почвы осуществляется путём полосной вспашки, минерализации или рыхления почвы на полосах или площадках, нарезки борозд или траншей, образования микроповышений (пластов, гряд, гребней, холмиков), подготовки ямок.

Без предварительной обработки почвы, как исключение, допускается создание лесных культур путем посадки саженцев на хорошо очищенных вырубках с количеством пней до 500 штук на 1 гектар при отсутствии опасности возобновления быстрорастущих лесных насаждений малоценных лесных древесных пород.

Лесные культуры могут создаваться из лесных растений одной главной лесной древесной породы (чистые культуры) или из лесных растений нескольких главных и сопутствующих лесных древесных и кустарниковых пород (смешанные культуры).

Главная лесная древесная порода выбирается из местных лесных древесных пород и должна отвечать целям лесовосстановления и соответствовать природно-климатическим условиям лесного участка.

Для Аларского лесничества главной лесной древесной породой является сосна обыкновенная.

Основным методом создания лесных культур является посадка, которая осуществляется различными видами посадочного материала. Посадка предпочтительнее на почвах, подверженных водной и ветровой эрозии, на избыточно увлажненных почвах и на участках с быстрым зарастанием посадочных мест сорной растительностью, а также в районах с недостаточным увлажнением.

Для искусственного и комбинированного лесовосстановления используется посадочный материал, соответствующий критериям и требованиям, указанным в таблице 1 Приложения 22 (для Среднесибирского подтаёжно-лесостепного район) к Правилам лесовосстановления (таблица 2.17.3.4). Допускается применять посадочный материал в возрасте менее указанного в таблицах 1 Приложения 22 к Правилам лесовосстановления, при соответствии его требованиям по высоте и диаметру стволика у корневой шейки.

Создание лесных культур посевом семян допускается на лесных участках со слабым развитием травянистого покрова. Посев возможен в таежной зоне на участках с сухими песчаными и каменистыми почвами.

В большинстве случаев лучшим сроком посадки и посева лесных культур является ранняя весна, до начала распускания почек.

Лесные культуры создают в соответствии с проектируемой густотой посадки (посева).

На вырубках таежной зоны лесов на свежих, влажных и переувлажненных почвах первоначальная густота культур, создаваемых посадкой сеянцев, должна быть не менее 3 тысяч на 1 гектаре, на сухих почвах и в лесостепной зоне - 4 тысяч штук на 1 гектаре. При создании лесных культур посевом семян число посевных мест по сравнению с указанными нормами густоты культур при посадке сеянцев увеличивается на 20%. При посадке лесных культур саженцами, сеянцами с закрытой корневой системой допускается снижение количества высаживаемых растений до 2,0 тысяч штук на 1 гектаре.

Технологические схемы создания лесных культур отражены в таблице 2.17.3.2.

Комбинированное лесовосстановление

Комбинированное лесовосстановление осуществляется путем посадки и посева на лесных участках, на которых естественное лесовосстановление лесных насаждений главными лесными древесными пород не обеспечивается.

При комбинированном лесовосстановлении первоначальная густота посадки (посева) главной лесной древесной породы на единице площади устанавливается в зависимости от количества имеющегося жизнеспособного подроста и молодняка главной лесной древесной породы. Общее количество культивируемых растений и подроста главной лесной древесной породы должно быть в таежной зоне не менее 3 тысяч на 1 гектаре, на сухих почвах и в лесостепной зоне - 4 тысяч штук на 1 гектаре.

Комбинированное лесовосстановление под пологом лесных насаждений проводится в зеленых зонах в целях повышения санитарно-гигиенических функций, в противоэрозионных и других защитных лесах.

Первоначальная густота лесных культур при комбинированном лесовосстановлении под пологом лесных насаждений должна составлять не менее 50% от первоначальной густоты, установленной пунктом 37 Правил лесовосстановления.

Лесные культуры с приживаемостью менее 25% считаются погибшими.

Площади лесных участков, на которых проведено искусственное и (или) комбинированное лесовосстановление, относятся к землям, занятым лесными насаждениями, при достижении лесными растениями параметров главной лесной древесной породы, указанных в таблице 1 Приложения 22 (для Среднесибиркого подтаежно-лесостепного района) к Правилам лесовосстановления (таблица 2.17.3.5).

Технологические схемы искусственного и комбинированного лесовосстановления отражены в таблице 2.17.3.2. и 2.17.3.3.

Таблица 2.17.3.2

Технологические схемы создания лесных культур

Тип условий местопроизрастания	Группы типов леса, почвы	Номер технологической схемы	Подготовка почвы, используемые машины и орудия	Обработка почвы, используемые машины и орудия	Главная порода	Способ производства лесных культур, используемый агрегат	Размещение растений, м: между рядами в рядах	Уход за лесными культурами
При нормативе 4 тыс. шт./га								
B_2 C_{2-3}	Сосняки, лиственничники, березняки зеленомошные, осочково-разнотравные, разнотравные на супесчаных и суглинистых почвах	1	Расчистка полос шириной 3,5 м бульдозером. Расстояние между центрами полос 3-5 м, Т-100 или ЛХТ-4+КРП-2,5 создание сплошных минерализованных противопожарных полос по периметру площади шириной от 3 до 4 метров	Нарезка борозд, ЛХТ-4+ПКЛ-70 или ПЛП-1,2	С-С-С Л-Л-Л	Посев вручную или с использованием высевающего приспособления к плугу ПКЛ-70, глубина заделки семян 5 мм	Число посевных мест 4,8 тыс.шт./га 4,0м*0,52 м; 0,8 кг семян 1кл. качества на 1 га	0-1-2-2, ручной
	Сосняки, лиственничники, ельники, березняки крупнотравно-папоротниковые на сырых и избыточно-увлажнённых почвах	2	Расчистка полос шириной 3,5 м с расстоянием между центрами 8-10 м, Т-100 создание сплошных минерализованных противопожарных полос по периметру площади шириной от 3 до 4 метров	Нарезка борозд, Т-100+ПЛП-135 глубиной 20-25 см	С-С-С Л-Л-Л	Посадка 2-3-х летних сеянцев в пласт вручную	Число посадочных мест 4 тыс. шт./га 4,0 м*0,62 м;	КЛБ-1,7 0-2-1-1

Тип условий местопроизрастания	Группы типов леса, почвы	Номер технологической схемы	Подготовка почвы, используемые машины и орудия	Обработка почвы, используемые машины и орудия	Главная порода	Способ производства лесных культур, используемый агрегат	Размещение растений, м: между рядами в рядах	Уход за лесными культурами
При нормативе 3 тыс. шт./га								
B_2 C_{2-3}	Сосняки, лиственничники, березняки зеленомошные, осочково-разнотравные, разнотравные на супесчаных и суглинистых почвах	1	Расчистка полос шириной 3,5 м бульдозером. Расстояние между центрами полос 3-5 м, Т-100 или ЛХТ-4+КРП-2,5; создание сплошных минерализованных противопожарных полос по периметру площади шириной от 3 до 4 метров	Нарезка борозд, ЛХТ-4+ПКЛ-70 или ПЛП-1,2	С-С-С Л-Л-Л	Посев вручную или с использованием высевающего приспособления к плугу ПКЛ-70, глубина заделки семян 5 мм	Число посевных мест 3,6 тыс. шт./га; 4,0 м*0,69 м; 0,6 кг семян 1кл. качества на 1 га	0-1-2-2, ручной
	Сосняки, лиственничники, ельники, березняки крупнотравно-папоротниковые на сырых и избыточно-увлажнённых почвах	2	Расчистка полос шириной 3,5 м с расстоянием между центрами 3-5 м, Т-100; создание сплошных минерализованных противопожарных полос по периметру площади шириной от 3 до 4 метров	Нарезка борозд, Т-100+ПЛП-135 глубиной 20-25 см	С-С-С Л-Л-Л	Посадка 2-3-х летних сеянцев в пласт вручную	Число посадочных мест 3 тыс. шт./га 4 м*0,83 м;	КЛБ-1,7 0-1-1-1

Примечание:

При посадке лесных культур крупномерным посадочным материалом (саженцами) и посадочным материалом, обеспечивающим максимальную приживаемость (с закрытой корневой системой) допускается снижение количества высаживаемых растений до 2,0 тысяч штук на 1 гектар.

Таблица 2.17.3.3

Технологические схемы комбинированного лесовосстановления

Тип условий местопроизрастания	Группы типов леса, почвы	Номер технологической схемы	Подготовка почвы, используемые машины и орудия	Обработка почвы, используемые машины и орудия	Главная порода	Способ производства лесных культур, используемый агрегат	Размещение растений, м: между рядами в рядах	Уход за лесными культурами
При нормативе 4 тыс. шт./га								
B_2 C_{2-3}	Сосняки, лиственничники, березняки зеленомошные, осочково-разнотравные, разнотравные на супесчаных и суглинистых почвах	1	Расчистка полос шириной 3,5 м бульдозером. Расстояние между центрами полос 8-10 м, создание сплошных минерализованных противопожарных полос по периметру площади шириной от 3 до 4 метров; Т-100 или ЛХТ-4+КРП-2,5	Нарезка борозд, ЛХТ-4+ПКЛ-70 или ПЛП-1,2	С-С-С Л-Л-Л	Посев вручную или с использованием высевающего приспособления к плугу ПКЛ-70, глубина заделки семян 5 мм	Число посевных мест 1,2….3,6 тыс. шт./ га; 0,2-0,5 кг семян 1кл. качества на 1 га	0-1-2-2, ручной
	Сосняки, лиственничники, ельники, березняки крупнотравно-папоротниковые на сырых и избыточно-увлажнённых почвах	2	Расчистка полос шириной 3,5 м с расстоянием между центрами 8-10 м, , создание сплошных минерализованных противопожарных полос по периметру площади шириной от 3 до 4 метров; Т-100 или ЛХТ-4+КРП-2,5	Нарезка борозд, Т-100+ПЛП-135 глубиной 20-25 см	С-С-С Л-Л-Л	Посадка 2-3-х летних сеянцев в пласт вручную	Число посадочных мест 1….3 тыс. шт./га	КЛБ-1,7 0-2-1-1

Тип условий местопроизрастания	Группы типов леса, почвы	Номер технологической схемы	Подготовка почвы, используемые машины и орудия	Обработка почвы, используемые машины и орудия	Главная порода	Способ производства лесных культур, используемый агрегат	Размещение растений, м: между рядами в рядах	Уход за лесными культурами
При нормативе 3 тыс. шт./га								
B_2 C_{2-3}	Сосняки, лиственничники, березняки зеленомошные, осочково-разнотравные, разнотравные на супесчаных и суглинистых почвах	1	Расчистка полос шириной 3,5 м бульдозером. Расстояние между центрами полос 8-10 м, создание сплошных минерализованных противо-пожарных полос по пери-метру площади шириной от 3 до 4 метров; Т-100 или ЛХТ-4+КРП-2,5	Нарезка борозд, ЛХТ-4+ПКЛ-70 или ПЛП-1,2	С-С-С Л-Л-Л	Посев вручную или с использова-нием высевающего приспособления к плугу ПКЛ-70, глубина заделки семян 5 мм	Число посевных мест 1,2….2,4 тыс. шт./ га; 0,2-0,4 кг семян 1кл. качества на 1 га	0-1-2-2, ручной
	Сосняки, лиственничники, ельники, березняки крупнотравно-папоротни-ковые на сырых и избыточно-увлажнённых почвах	2	Расчистка полос шириной 3,5 м бульдозером. Расстояние между центрами полос 8-10 м, создание сплошных минерализованных полос по периметру площади шириной от 3 до 4 метров; Т-100 или ЛХТ-4+КРП-2,5	Нарезка борозд, Т-100+ПЛП-135 глубиной 20-25 см	С-С-С Л-Л-Л	Посадка 2-3-х летних сеянцев в пласт вручную	число посадочных мест 1….2 тыс. шт./га	КЛБ-1,7 0-1-1-1

Примечание:

Схема размещения устанавливается в проекте лесовосстановления в зависимости от расположения имеющегося подроста и молодняка лесных насаждений главной лесной древесной породы на данном участке.

В целях предотвращения зарастания поверхности почвы сорной травянистой и древесно-кустарниковой растительностью, накопления влаги в почве, проводится агротехнический и лесоводственный уходы за лесными культурами.

К агротехническому уходу относятся:

ручная оправка растений от завала травой и почвой, заноса песком, размыва и выдувания почвы, выжимания морозом;

рыхление почвы с одновременным уничтожением травянистой и древесной растительности в рядах культур и междурядьях;

дополнение лесных культур, подкормка минеральными удобрениями и полив лесных культур.

К лесоводственному уходу относятся:

уничтожение или предупреждение появления травянистой и нежелательной древесной растительности;

В лесной зоне агротехнический и лесоводственный уходы проводятся с целью предотвращения снижения прироста лесных насаждений главной древесной породы. В лесостепной и степной зонах, зонах полупустынь и пустынь агротехнический уход направлен на накопление и экономное расходование почвенной влаги.

Применение химических средств для борьбы с сорной травянистой и нежелательной лесной древесной растительностью допускается в исключительных случаях с учетом требований охраны окружающей среды в соответствии с законодательством Российской Федерации.

Дополнению (посадке взамен погибших растений) подлежат лесные культуры с приживаемостью 25 - 85%. Дополнение проводится в количестве, обеспечивающем количество деревьев главных пород, установленных для Среднесибирского подтаежно-лесостепного лесорастительного района в Приложения 22 к Правилам лесовосстановления.

Минимальные параметры используемого для лесовосстановления посадочного материала должны соответствовать требованиям, указанным в таблице 2.17.3.4.

Таблица 2.17.3.4

Нормативные требования к посадочному материалу

Древесные породы	Возраст, лет	Диаметр стволика у корневой шейки, мм	Высота стволика, см
Среднесибирский подтаёжно-лесостепной район			
Кедр	3–4	3	10
Сосна	2–3	2	10
Лиственница	2	2	15
Ель	3–4	2	10

Примечания:

1. Для сеянцев с закрытой корневой системой допускается уменьшение диаметра стволика у корневой шейки на 20 процентов. Для саженцев параметры надземной части увеличивают на 50 процентов и более.

2. Сеянцы и саженцы должны иметь корневую систему длиной не менее 10 и не более 25 см.

Для выращивания посадочного материала и создания лесных культур методом посева лесных семян должны использоваться только районированные семена лесных насаждений, соответствующие требованиям, установленным Федеральным законом от 17.12.1997 г. № 149-ФЗ «О семеноводстве» (в ред. от 03.07.2016 № 358-ФЗ).

Нормативы и параметры мероприятий по лесовосстановлению и лесоразведению приведены в таблице 2.17.3.5.

Таблица 2.17.3.5

Нормативы и параметры мероприятий по лесовосстановлению и лесоразведению, га

Показатели	Не покрытые лесной растительностью земли				Лесосеки сплошных рубок предстоящего периода	Лесоразведение	Всего
	Гари и погибшие насаждения	вырубки	прогалины и пустыри	итого			
Земли нуждающиеся в лесовосстановле-нии, всего	2199	22090	45	4334	2922		7256
В том числе по породам:							
- хвойным	1403	1239	22,5	2664,5	1647,5		4312
-мягколиственным	796	851	22,5	1669,5	1274,5		2944
В том числе по способам:							
Искусственное (создание лесных культур), всего		70		70	80		150
Из них по породам:							
- хвойным		70		70	80		150
-мягколиственным							
Комбинирован-ное, всего							
Из него по породам:							
- хвойным							
-мягколиственным							
Естественное заращивание, всего	2199	2020	45	4264	2842		7106
Из него по породам:							
- хвойным	1403	1169	22,5	2594,5	1567,5		4162
-мягколиственным	796	851	22,5	1669,5	1274,5		2944

Министерством лесного комплекса Иркутской области обеспечивается ежегодный учет не покрытых лесной растительностью земель, при котором они подразделяются на доступные и недоступные для лесовосстановления. По результатам натурного обследования, в том числе при отводе лесосек, проектируются мероприятия по обеспечению доступности земель, способы и методы лесовосстановления. При этом отдельно учитывают площади, нуждающиеся в проведении мероприятий по естественному лесовосстановлению, искусственному лесовосстановлению, комбинированному лесовосстановлению, а также площади, где за счет естественного зарастания земель обеспечивается создание молодняков без хозяйственного воздействия.

К землям, недоступным для лесовосстановления, относятся: нерасчищенные гари и ветровальники, транспортно недоступные, заболоченные и иные земли, на которых лесовосстановление невозможно без проведения мероприятий, обеспечивающих их доступность.

В таблице 2.17.3.6 приведено распределение земельного фонда (не покрытых лесной растительностью земель и лесосек сплошных рубок предстоящего периода) на территории Аларского лесничества по доступности для лесовосстановления и способам лесовосстановления.

В таблице отражены проведенные меры содействия естественному возобновлению леса, на участках, где возобновление главными породами не закончено, определены площади участков, на которых обеспечивается создание молодняков без хозяйственного воздействия за счёт естественного зарастания земель. Доступные для лесовосстановления земли, нуждающиеся в хозяйственном воздействии, распределены по способам лесовосстановления.

Таблица 2.17.3.6

Распределение земельного фонда по доступности для лесовосстановления и способам лесовосстановления

Показатели	Не покрытые лесной растительностью земли				Лесосеки сплошных рубок предстоящего периода	Лесоразведение	Всего
	гари и погибшие насаждения	вырубки	прогалины и пустыри	итого			
Земельный фонд, всего	2199	2090	45	4334	2922		7256
В том числе							
- недоступные для лесовосстановления	1592	1702	45	3339	2549		5888
-доступные для лесовосстановления	607	388		995	373		1368
Из числа земель, доступных для лесовосстановления:							
- земли, на которых проведены меры содействия естественному возобновлению леса, но возобновление главными породами не закончено		318		318			
-земли, нуждающиеся в хозяйственном воздействии, всего	607	70	0	677	373		1050
в том числе требуется лесовосстановление:							
-искусственное (создание лесных культур)		70		70	80		150
-комбини-рованное							
- естественное	607	0	0	607	293		900
На землях, оставленных под естественное лесовосстановление намечается:							
-сохранение подроста и агротехнический уход за ним	357			357	53		410
минерализация поверхности почвы	250			250	240		490

Примечание:

Площадь лесосек сплошных рубок предстоящего периода (до 31.12.2018 г.) приведена с учётом среднегодового фактического размера сплошных рубок спелых и перестойных насаждений и сплошных санитарных рубок.

Поскольку общий годовой объём запроектированных лесовосстановительных мероприятий на лесосеках предстоящего периода зависит от уровня фактического освоения расчётной лесосеки, то в случае изменения процентного использования расчётной лесосеки по сплошным рубкам объёмы лесовосстановительных мероприятий должны быть соответственно уменьшены или увеличены.

Руководствуясь данными, приведёнными в таблице 2.17.3.6, проведён расчёт ежегодных объёмов лесовосстановительных мероприятий. Суммарно на не покрытых лесной растительностью землях и лесосеках сплошных рубок, нуждающихся в хозяйственном воздействии, предстоящего периода намечаются следующие ежегодные объёмы лесовосстановительных мероприятий:

искусственное лесовосстановление15,0 га, или 14%;

естественное лесовосстановление 90,0 га, или 86 %, в том числе: сохранение подроста и агротехнический уход за ним 41,0 га, или 46% и минерализация поверхности почвы 49,0 га, или 54%.

Объёмы и мероприятия по выращиванию посадочного материала в питомниках и теплицах, потребность лесосеменной базы и питомнического хозяйства для лесовосстановления, сведения об объектах единого генетико-селекционного комплекса приведены в разделе 2.11.

К покрытым лесной растительностью землям, относятся участки с сомкнутостью полога древостоя не менее 0,4. Участки лесных земель, на площади которых в результате лесовосстановления созданы молодняки главных пород, переводят в земли, покрытые лесной растительностью при достижении лесными растениями параметров, указанных в таблице 2.17.3.7.

Таблица 2.17.3.7

Показатели молодняков, площади которых подлежат отнесению к землям, покрытым лесной растительностью

Древесные породы	Группа типов леса, типов лесорастительных условий	Возраст не менее, лет	Количество деревьев главных пород не менее, тыс.шт. на 1 га	Средняя высота деревьев главных пород не менее, м
Среднесибирский подтаежно-лесостепной район				
Сосна	Багульниковая, брусничная, разнотравная, крупнотравная, зеленомошная	8	1,9	1,2
Листвен ница	Разнотравная, крупнотравная, зеленомошная	6	1,5	1,4
Ель	Разнотравная, крупнотравная, зеленомошная	10	1,7	0,8
Кедр	Разнотравная, крупнотравная, зеленомошная	10	1,5	0,8

Примечание:

Нормативы по количеству деревьев главных пород приведены минимальные – с условием, что их количество будет обеспечивать минимально допустимое преобладание главных пород (6 единиц) в составе созданного молодняка смешанного породного состава (из главных и сопутствующих пород). Для создания молодняков, в составе которых доля главных пород выше, эти нормативы пропорционально увеличиваются.

Уход за лесами

Мероприятия по уходу за лесами проектируются в соответствии с Правилами ухода за лесами, утвержденными приказом Министерства природных ресурсов Российской Федерации от 16 июля 2007 г. № 185.

Уход за лесами осуществляется в целях повышения продуктивности лесов и сохранения их полезных функций путем вырубки части деревьев и кустарников, проведения агролесомелиоративных и иных мероприятий.

Уход за лесами осуществляется в соответствии с лесным планом субъекта Российской Федерации, лесохозяйственным регламентом лесничества (лесопарка), а также проектом освоения лесов.

Уход за лесами осуществляется лицами, использующими леса на основании проекта освоения лесов или органами государственной власти, органами местного самоуправления в пределах их полномочий, определенных в соответствии со статьями 81 - 84 Лесного кодекса Российской Федерации, в соответствии со статьей 19 Лесного кодекса Российской Федерации.

Уход за лесами путем проведения агролесомелиоративных мероприятий заключается в создании на лесных участках защитных лесных насаждений, обеспечивающих повышение противоэрозионных, водорегулирующих, санитарно-гигиенических и иных полезных функций лесов.

К иным мероприятиям по уходу за лесами относятся: реконструкция малоценных лесных насаждений (включая рубки реконструкции), уход за плодоношением древесных пород (в частности - кедра), обрезка сучьев деревьев, удобрение лесов, уход за опушками, уход за подлеском, уход за лесами путем уничтожения нежелательной древесной растительности и другие мероприятия.

В эксплуатационных лесах мероприятия по уходу за лесами направлены на достижение целей устойчивого, максимально эффективного получения высококачественной древесины и других лесных ресурсов, продуктов их переработки с обеспечением сохранения полезных функций лесов.

В защитных лесах мероприятия по уходу за лесами направлены на достижение целей сохранения средообразующих, водоохранных, защитных, санитарно-гигиенических, оздоровительных и иных полезных функций лесов.

В связи с истечением срока действия лесоустроительной документации лесничества из-за давности лесотаксационных работ министерство лесного комплекса Иркутской области уточнило площади молодняков, нуждающихся в проведении рубок ухода.

Агролесомелиоративные мероприятия и иные мероприятия по уходу за лесами министерством лесного комплекса Иркутской области не планируются.

Исходя из принятого срока повторяемости (10 лет), ежегодный размер ухода за молодняками определён в объёме 50 га с вырубаемым запасом 450 м3 хвороста и хмыза.

Нормативы и параметры ухода за молодняками и иных мероприятий по уходу за лесами, не связанных с рубками ухода приведены в таблице 2.17.3.8.

Таблица 2.17.3.8.

Нормативы и параметры ухода за молодняками и иных мероприятий по уходу за лесами, не связанных с рубками ухода

Наименование видов ухода за лесами	Наименование участкового лесничества	Хозяйство(хвойное, твердолиственное мягколиственное)	Древесная порода	Площадь, га	Вырубаемый запас, куб. м	Срок повторяемости, лет	Ежегодный размер		
							площадь, га	вырубаемый запас, куб. м	
								общий	с 1 га
1. Проведение рубок ухода за лесами, в том числе:									
осветления	Заречное	Хвойное:	Сосна	135,7	1267	10	13,5	126,7	9
		Итого хвойных		135,7	1267	10	13,5	126,7	9
осветления		Мягколиственное:	Береза	29,5	255,5	10	2,9	25,5	8,5
осветления			Осина	3,5	22,5	10	0,5	2,3	4,5
		Итого мягколиственных		33	278	10	3,4	27,8	13,0
		Всего		168,7	1545	10	16,9	154,5	22,0
осветления	Приморское	Хвойное:	Сосна	26,8	142	10	2,7	14,2	5,2
		Всего		26,8	142	10	2,7	14,2	5,2
		Итого хвойных		26,8	142	10	2,7	14,2	5,2
прочистки	Аларское	хвойное	Сосна	271,5	2534	10	27,0	253,4	18,0
		Итого хвойных		271,5	2534	10	27,0	253,4	18,0
		Мягколиственное:	Береза	29,5	255,5	10	2,9	25,6	8,5
			Осина	3,5	22,5	10	0,5	2,3	4,5
		Итого мягколиственных		33	278	10	3,4	27,9	13,0
		Всего		304,5	2812	10	30,4	281,3	31,0
	Итого по участковым лесничествам								

	Заречное			168,7	1545	10	16,9	154,5	22,0
	Примор-ское			26,8	142	10	2,7	14,2	5,2
	Аларское			304,5	2812	10	30,4	281,3	31,0
	Всего по лесниче-ству	Хвойное:	Сосна	434	3943	10	43,2	394,3	32,5
		Итого хвойных		434	3943	10	43,2	394,3	32,5
		Мягколиственное:	Береза	59	511	10	5,8	51,1	17
			Осина	7,0	45,0	10	1,0	4,6	9,0
		Итого мягколиствен-ных		66	556	10	6,8	55,7	26,0
		Всего		500	4499	10	50	450	

Нормативы режима рубок ухода в молодняках основных лесообразующих пород по группам типов леса приведены в таблице 2.17.3.9.

Таблица 2.17.3.9

Нормативы режима рубок ухода (осветления, прочистки) в насаждениях основных лесообразующих пород

Исходный состав насаждений	Группы типов леса	Возраст начала ухода (лет)	Осветления		Прочистки		Целевой состав к возрасту спелости
			минимальная сомкнут. до ухода после ухода	интенсивность в % по запасу срок повтор.	минимальная сомкнут. до ухода после ухода	интенсивность в % по запасу срок повтор.	
Среднесибирский подтаёжно-лесостепной район							
1. Лиственные с участием сосны и лиственницы до 3 ед. состава	крупно-травная, разнотравная, разнотравно-брусничная, злаковая	10-15	0,6 0,5	50-70 6-8	0,6 0,5	50-70 8-10	7С3Б 7Л 3Б,Ос
2. Смешанные с участием сосны и лиственницы 4-6 единиц состава	разнотравная, бруснично-разнотравная, рододендроново-брусничная	20-25	0,7 0,6	30-40 10-12	0,7 0,6	30-40 10-12	8-10С 0-2Б,Ос 8-10Л 0-2Б,Ос
3.Чистые сосновые и лиственничные и с примесью лиственных до 3 единиц	сухие (сухоразно-травные, толокнянковые, лишайниковые), брусничные, рододендроново-ольховниковые	25-30	0,8 0,7	20-25 10-15	0,8 0,7	20-30 10-15	9-10С 0-1Б,Ос 9-10Л 0-1Б,Ос
4.Чистые берёзовые и осиновые	разнотравная, бруснично-разнотравная, рододендроново-разнотравная	30	Не проводятся				
5. Берёзовые и осиновые с редкой примесью хвойных		20-25					

Примечание:

Максимальный процент интенсивности рубок приведен для насаждений сомкнутостью 1,0. При меньших показателях сомкнутости, наличие опасности резкого снижения устойчивости и других неблагоприятных условиях, а также проведение ухода на участках с сетью технологических коридоров интенсивность рубки естественно снижается. Повышение интенсивности на 5-7% по запасу может допускаться при прорубке технологических коридоров и необходимости удаления большого количества нежелательных деревьев, не вызывающего отрицательных последствий.

2.18. Особенности требований к использованию лесов по лесорастительным зонам и лесным районам, включающих схему лесорастительного районирования лесничества, особенности требований (по нормативам, параметрам и срокам использования) к различным видам использования лесов в соответствии с лесорастительными зонами и лесными районами

Леса лесничества расположены в границах одной лесорастительной зоны (Лесостепная зона) и одного лесного района – (Среднесибирский подтаёжно- лесостепной район).

Распределение территории лесничества по лесорастительным зонам и лесным районам осуществлено в соответствии с приказом Минприроды России от 18.08.2014 № 367 (в ред. от 21.03.2016 г. № 83) «Об утверждении перечня лесорастительных зон Российской Федерации и перечня лесных районов Российской Федерации».

Глава 3. Ограничения использования лесов

ЛК РФ рассматривает ограничение использования лесов как набор условий или запретов на осуществление определенной деятельности или действий и в виде установления обязанностей, определяемых настоящим регламентом и определенного отношения к действиям других организаций или физических лиц.

В ЛК РФ нет полного перечня ограничений и запретов на использование лесов, они в большинстве случаев содержатся в иных федеральных законах или нормативных правовых актах. В случаях нарушений порядка использования лесов в соответствии с настоящим регламентом использование лесов приостанавливается (ст. 28 Лесного кодекса РФ). Применительно к условиям Аларского лесничества перечень ограничений и запретов приведен в нижеследующих таблицах.

3.1. Ограничения по видам целевого назначения лесов

В соответствии с действующим законодательством введены некоторые ограничения по видам целевого назначения лесов (таблица 3.1.1).

Таблица 3.1.1

Ограничения по видам целевого назначения лесов

№ п/п	Целевое назначение лесов	Ограничения использования лесов
I.	Защитные леса	Сплошные рубки осуществляются в случаях: а) если выборочные рубки не обеспечивают замену лесных насаждений, утрачивающих свои средообразующие, водоохранные, санитарно-гигиенические, оздоровительные и иные полезные функции, на лесные насаждения, обеспечивающие сохранение целевого назначения защитных лесов и выполняемых ими полезных функций; б) если строительство, реконструкция, эксплуатация объектов, не связанных с созданием лесной инфраструктуры, не запрещены или не ограничены в соответствии с законодательством Российской Федерации – ЛК РФ, ст. 17, ч. 4. При этом для строительства, реконструкции, эксплуатации линейных объектов допускаются сплошные рубки для создания просек шириной, определенной в соответствии с требованиями соответствующих нормативных правовых актов – Особенности*, п. 35. Запрещается: создание лесоперерабатывающей инфраструктуры – ЛК РФ, ст. 14, ч. 2; Использование лесов в целях создания лесных плантаций не допускается – Особенности, п. 30.
1.	Леса, выполняющие функции защиты природных и иных объектов:	Запрещается проведение сплошных рубок лесных насаждений за исключением случаев, предусмотренных частью 4 статьи 17, частью 5.1. статьи 21 ЛК РФ и случаев проведения сплошных рубок в зонах с особыми условиями использования территорий, на которых расположены соответствующие леса, если режим указанных зон предусматривает вырубку деревьев, кустарников, лиан – ЛК РФ, ст. 105, ч. 1. Выборочные рубки лесных насаждений проводятся в порядке, установленном уполномоченным федеральным органом исполнительной власти – ЛК РФ, ст. 105, ч. 2. Площадь участка сплошной рубки, включая сплошные рубки реконструкции, не должна превышать 5 га при ширине лесосеки не более 100 метров, при протяженности ее равной не более одной трети участка (по ширине и длине), выполняющего определенные целевые функции или примыкающего к непокрытым лесной растительностью землям, а также к планируемым на ближайшие 5 лет вырубкам. В горных условиях и в равнинных лесах на склонах крутизной свыше 6° предельная площадь лесосеки составляет не более 3,0 га – Особенности, п. 19. Правила пожарной безопасности (пункт 15.3) запрещают осуществление мер предупреждения лесных пожаров, связанных со сплошными рубками.
	а) защитные полосы лесов, расположенные вдоль железнодорожных путей общего пользования, федеральных автомобильных дорог общего пользования, автомобильных дорог общего пользования, находящихся в собственности субъектов Российской Федерации	На основной их части в соответствии с породным составом и состоянием насаждений ведутся выборочные рубки лесных насаждений умеренной, умеренно-высокой и высокой интенсивности. В опушечной части полос шириной 50–100 м высокоинтенсивными рубками ухода в молодняках (со снижением сомкнутости до 0,5–0,4) формируются устойчивые сложные и разновозрастные насаждения, в последующем поддерживаемые выборочными рубками слабой и умеренной интенсивности – Особенности, п. 23.
	б) зеленые зоны;	Запрещаются (ЛК РФ, ст.106, ч. 5; Особенности, п. 33): 1) использование токсичных химических препаратов для охраны и защиты лесов, в том числе в научных целях; 2) осуществление видов деятельности в сфере охотничьего хозяйства; 3) разработка месторождений полезных ископаемых (за исключением случаев использования лесных участков, в отношении которых лицензии на пользование недрами получены до дня введения в действие Лесного кодекса Российской Федерации, на срок, не превышающий срока действия таких лицензий); 4) ведение сельского хозяйства, за исключением сенокошения и пчеловодства, а также возведение изгородей в целях сенокошения и пчеловодства; 5) размещение объектов капитального строительства, за исключением гидротехнических сооружений, линий связи, линий электропередачи, подземных трубопроводов. Изменение границ зеленых зон, которое может привести к уменьшению их площади, не допускается (ч. 6, ст. 105, ЛК РФ). При выполнении работ по воспроизводству лесов уход за лесами, обработка почвы при лесовосстановлении, агротехнический уход за лесными культурам осуществляются без применения токсичных химических препаратов – Особенности, п. 10. Ведутся выборочные рубки лесных насаждений от очень слабой до умеренно-высокой интенсивности. Допускается проведение ландшафтных рубок высокой и очень высокой интенсивности при формировании и поддержании полуоткрытых и открытых ландшафтов, которые могут занимать площадь соответственно не более 20 – 25% и 10 – 15% общей площади лесного участка. Размещение ландшафтов устанавливается проектом освоения лесов – Особенности, п. 24.
2.	Ценные леса:	Запрещается проведение сплошных рубок лесных насаждений, за исключением случаев, предусмотренных частью 4 статьи 17, частью 5.1 статьи 21 ЛК РФ – ЛК РФ, ст. 106, ч. 1. Запрещается размещение объектов капитального строительства, за исключением линейных объектов и гидротехнических сооружений – ЛК РФ, ст. 106, ч. 2. Площадь участка сплошной рубки, включая сплошные рубки реконструкции, не должна превышать 5 га при ширине лесосеки не более 100 метров, при протяженности ее равной не более одной трети участка (по ширине и длине), выполняющего определенные целевые функции или примыкающего к непокрытым лесной растительностью землям, а также к планируемым на ближайшие 5 лет вырубкам. В горных условиях и в равнинных лесах на склонах крутизной свыше 6° предельная площадь лесосеки составляет не более 3,0 га – ЛК РФ, ст. 106, ч. 1; Особенности, п. 19.
	а) леса, расположенные в пустынных, полупустынных, лесостепных, лесотундровых зонах, степях, горах	Запрещается проведение сплошных рубок лесных насаждений, за исключением случаев, предусмотренных частью 4 статьи 17, частью 5.1 статьи 21 ЛК РФ. Выборочные рубки лесных насаждений ведутся очень слабой, слабой и умеренной интенсивности, за исключением санитарных рубок, интенсивность которых для вырубки погибших, поврежденных и малоценных насаждений может достигать очень высокой интенсивности, устанавливаемой Правилами заготовки древесины – Особенности, п. 26. Запрещается размещение объектов капитального строительства, за исключением линейных объектов и гидротехнических сооружений – ЛК РФ, ст. 106, ч. 2
	б) нерестоохранные полосы	Запрещается проведение сплошных рубок лесных насаждений, за исключением случаев, предусмотренных частью 4 статьи 17, частью 5.1 статьи 21 ЛК РФ. Выборочные рубки лесных насаждений ведутся очень слабой, слабой и умеренной интенсивности, за исключением санитарных рубок, интенсивность которых для вырубки погибших, поврежденных и малоценных насаждений может достигать очень высокой интенсивности, устанавливаемой Правилами заготовки древесины – Особенности, п. 26. Запрещается размещение объектов капитального строительства, за исключением линейных объектов и гидротехнических сооружений – ЛК РФ, ст. 106, ч. 2.
II.	Эксплуатационные леса	Ограничения на виды использования лесов отсутствуют – ЛК РФ, ст. 108, ч. 2.

*Особенности – Особенности использования, охраны, защиты, воспроизводства лесов, расположенных в водоохранных зонах, лесов, выполняющих функции защиты природных и иных объектов, ценных лесов, а также лесов, расположенных на особо защитных участках лесов, утверждённые приказом Рослесхоза от 14.12.2010 г. № 485.

** Санитарные правила – Правила санитарной безопасности в лесах, утвержденные постановлением Правительства Российской Федерации от 20.05.2017 № 607.

3.2. Ограничения по видам особо защитных участков лесов

В соответствии с ЛК РФ (статья 102, часть 6) выделение особо защитных участков лесов (ОЗУЛ) и установление их границ осуществляется органами государственной власти, органами местного самоуправления в пределах их полномочий, определенных в соответствии со статьями 81–84 ЛК РФ. Подпунктом 39 статьи 81 ЛК РФ выделение ОЗУЛ и установление их границ отнесено к полномочиям органов государственной власти Российской Федерации.

ОЗУЛ выделяются в защитных лесах, эксплуатационных лесах, резервных лесах (часть 1 статьи 107 ЛК РФ).

Согласно постановлению Правительства Российской Федерации от 23.09.2010 № 736 (с изменениями на 24 ноября 2016 года) «О Федеральном агентстве лесного хозяйства» выделение особо защитных участков, установление и изменение их границ (подпункт 5.4.4.) осуществляет Рослесхоз.

Выделение особо защитных участков, установление и изменение их границ на территории Иркутской области по состоянию на 01.01.2018 г. Рослесхозом не осуществлено.

Перечень ОЗУЛ отражен в статье 102, части 3 ЛК РФ. Он не носит исчерпывающий характер, так как предусматривает наличие «других особо защитных участков лесов», не конкретизируя каких именно.

Лесоустроительная инструкция, утвержденная приказом Рослесхоза от 12.12.2011 № 516, содержит нормативы и признаки выделения ОЗУЛ. Она приводит расширенный перечень ОЗУЛ по сравнению с ЛК РФ (таблица 3.2.1).

Поскольку проектирование ОЗУЛ в Аларском лесничестве не проведено, в практической деятельности (при отводах лесосек, проведении рубок и др.) необходимо руководствоваться нормативами и признаками выделения ОЗУЛ, отражёнными в таблице 3.2.1.

Таблица 3.2.1

Нормативы и признаки выделения особо защитных участков лесов

Наименование особо защитных участков лесов		Нормативы и признаки выделения особо защитных участков лесов
1.	Берегозащитные, почвозащитные участки лесов, расположенные вдоль водных объектов, склонов оврагов	Участки лесов в границах прибрежных защитных полос, ширина которых составляет:
		для берега водного объекта с обратным или нулевым уклоном – 30 м;
		для берега водного объекта с уклоном до трех градусов – 40 метров;
		для берега водного объекта с уклоном три и более градуса – 50 м;
		для расположенных в границах болот проточных и сточных озер и соответствующих водотоков – 50 м;
		для озер, водохранилищ, имеющих особо ценное рыбохозяйственное значение (места нереста, нагула, зимовки рыб и других водных биологических ресурсов) независимо от уклона прилегающих земель – 200 м.
		Леса, расположенные на склоне оврага, и полосы лесов шириной до 50 метров, примыкающие к кромке оврага.
2.	Опушки лесов, граничащие с безлесными пространствами	Опушки лесов шириной 100 м от границы с безлесными пространствами, простирающимися не менее чем на 1,5–2 км от кромки леса.
3	Объекты лесного семеноводства:	
	плюсовые насаждения	Самые высокопродуктивные, высококачественные и устойчивые для данных лесорастительных условий насаждения.
	лесосеменные плантации	Специально создаваемые насаждения, предназначенные для массового получения в течение длительного времени ценных по наследственным свойствам семян лесных растений.
	постоянные лесосеменные участки	Высокопродуктивные и высококачественные для данных лесорастительных условий участки насаждений лесных культур известного происхождения, специально созданные (сформированные) для получения с них семян в течение длительного периода.
	маточные плантации	Насаждения, создаваемые с использованием вегетативного потомства плюсовых деревьев в целях их массового вегетативного размножения.
	архивы клонов плюсовых деревьев	Насаждения, создаваемые с использованием вегетативного потомства плюсовых деревьев в целях сохранения их генофонда и изучения наследственных свойств.
	испытательные культуры	Лесные культуры, создаваемые по специальным методикам семенным потомством плюсовых деревьев, плюсовых насаждений, лесосеменных плантаций первого порядка и постоянных лесосеменных участков с целью их генетической оценки.
	популяционно-экологические культуры	Опытные культуры, создаваемые потомствами нескольких эдафотипов лучших для конкретного региона климатипов в двух-трех наиболее распространенных типах лесорастительных условий с целью их испытания в данном регионе и выделения сортов-популяций.
	географические культуры	Опытные культуры, создаваемые семенным потомством наиболее характерных популяций нескольких экотипов (климатипов) с целью их испытания в новых условиях.
4.	Заповедные лесные участки	Сформировавшиеся естественным путем в течение длительного периода, мало нарушенные хозяйственной деятельностью и рекреацией небольшие по площади участки лесов, расположенные в границах лесных участков, предоставленных для заготовки древесины.
5.	Участки лесов с наличием реликтовых и эндемичных растений	Участки лесов с наличием реликтовых и эндемичных растений, занесенных в Международную Красную книгу, Красную книгу Российской Федерации и красные книги субъектов Российской Федерации.
6.	Места обитания редких и находящихся под угрозой исчезновения диких животных	Участки лесов, являющиеся местами обитания редких и находящихся под угрозой исчезновения диких животных, занесенных в Международную Красную книгу, Красную книгу Российской Федерации и красные книги субъектов Российской Федерации.
7.	Другие особо защитные участки лесов:	
	полосы леса в горах вдоль верхней его границы с безлесным пространством	В горных районах полосы леса шириной 200 м вдоль верхней его границы с безлесными пространствами.
	небольшие участки лесов, расположенные среди безлесных пространств	Участки лесов до 100 га, расположенные среди безлесных пространств.
	защитные полосы лесов вдоль гребней и линий водоразделов	В горных районах полосы шириной 100–200 м, в зависимости от местных условий, расположенные вдоль гребней и линий водоразделов по границам водосборов площадью более 2,5 тыс. га, при крутизне склонов, образующих гребни и линии водоразделов более 20 градусов.
	участки леса на крутых горных склонах	Участки леса на склонах крутизной более 30 градусов независимо от экспозиции склона.
	особо охранные части государственных природных заказников и других особо охраняемых природных территорий	Участки лесов в границах государственных природных заказников и других, особо охраняемых природных территорий, площадь которых определяется при их образовании (выделяются в случае, когда на отдельных лесных участках ООПТ устанавливается режим пользования более строгий, чем на остальной территории).
	леса в охранных зонах государственных природных заповедников, национальных парков и иных особо охраняемых природных территорий, а также территории, зарезервированные для создания особо охраняемых природных территорий федерального значения	Участки лесов в границах охранных зон, площадь которых определяется при их образовании, но не менее полосы шириной 1000 м для особо охраняемых природных территорий федерального значения вдоль их границ.
	участки лесов вокруг глухариных токов	Участки лесов в радиусе 300 м вокруг глухариных токов из расчета не более 3 таких участков лесов на 10 тыс. га лесов. В лесах, переданных для осуществления видов деятельности в сфере охотничьего хозяйства количество выделяемых участков лесов вокруг глухариных токов на 10 тыс. га может быть увеличено.
	участки лесов вокруг естественных солонцов	Участки леса в радиусе 500 м вокруг естественных солонцов.
	полосы лесов по берегам рек или иных водных объектов, заселенных бобрами	Полосы лесов шириной 100 м по каждому берегу реки или иного водного объекта устанавливаются шириной, равной ширине водоохраной зоны.
	медоносные участки лесов	Приспевающие, спелые и перестойные лесные насаждения с преобладанием липы и акации белой в радиусе трех километров вокруг постоянных пасек.
	постоянные пробные площади	Предназначенные для периодического детального обмера деревьев и подробного описания в течение длительного периода лесные участки, покрытые древесно-кустарниковой растительностью, закрепленные на местности лесоустроительными или лесохозяйственными знаками и нанесенные на лесоустроительные планшеты.
	участки лесов вокруг санаториев, детских лагерей, домов отдыха, пансионатов, туристических баз и других лечебных и оздоровительных учреждений	Участки лесов в радиусе не более 1 км вокруг санаториев, детских лагерей, домов отдыха, пансионатов, туристических баз и других лечебных и оздоровительных учреждений (выделяются, если они не находятся в пределах первой, второй и третьей зон округов санитарной (горно-санитарной) охраны лечебно-оздоровительных местностей и курортов, в лесах зеленых зон, лесопарковых зон.
	участки лесов вокруг минеральных источников, используемых в лечебных и оздоровительных целях или имеющих перспективное значение	Участки лесов в радиусе 1 км вокруг минеральных источников (выделяются, если они не находятся в пределах первой, второй и третьей зон округов санитарной (горно-санитарной) охраны лечебно-оздоровительных местностей и курортов или в лесах иных категорий защитных лесов с аналогичным режимом ведения лесного хозяйства и использования лесов).
	полосы лесов вдоль постоянных, утвержденных в установленном порядке трасс туристических маршрутов федерального или регионального значения	Полосы лесов шириной от 100 до 250 м, в зависимости от местных условий, в каждую сторону от туристического маршрута федерального или регионального значения.
	участки лесов вокруг сельских населенных пунктов и садовых товариществ	Участки лесов шириной 1 км вокруг сельских населенных пунктов и садовых товариществ.

Источник: приложение 4 к Лесоустроительной инструкции, утвержденной приказом Рослесхоза от 12.12.2011 № 516.

В соответствии с действующим законодательством введены некоторые ограничения по видам ОЗУЛ (таблица 3.2.2).

Таблица 3.2.2.

Ограничения по видам особо защитных участков

№ п/п	Виды особо защитных участков лесов	Ограничения использования лесов
1.	Берегозащитные, почвозащитные участки лесов, расположенные вдоль водных объектов, склонов оврагов.	Запрещается (ст. 107 ЛК РФ): - проведение сплошных рубок лесных насаждений, за исключением случаев, предусмотренных частью 4 статьи 17, частью 5.1 статьи 21 ЛК РФ; - ведение сельского хозяйства, за исключением сенокошения и пчеловодства; - размещение объектов капитального строительства, за исключением линейных объектов и гидротехнических сооружений. В прибрежных защитных полосах: - лесовосстановление осуществляется методами, исключающими сплошную распашку земель – Особенности*, п. 12; - согласно ст. 65 Водного кодекса запрещаются: использование сточных вод для удобрения почв; размещение кладбищ, скотомогильников, мест захоронения отходов производства и потребления, радиоактивных, химических, взрывчатых, токсичных, отравляющих и ядовитых веществ; осуществление авиационных мер по борьбе с вредителями и болезнями растений; движение и стоянка транспортных средств (кроме специальных транспортных средств), за исключением их движения по дорогам и стоянки на дорогах и в специально оборудованных местах, имеющих твердое покрытие. Не допускается интродукция видов (пород) деревьев, кустарников, лиан, других лесных растений, которые не произрастают в естественных условиях в данном лесном районе – Особенности, п. 15. Проведение выборочных рубок допускается только в целях вырубки погибших и поврежденных лесных насаждений – Особенности, п. 27. Запрещается создание лесоперерабатывающей инфраструктуры - Особенности, п. 29. Использование лесов в целях создания лесных плантаций не допускается - Особенности, п. 30.
2.	Опушки лесов, граничащие с безлесными пространствами.	Запрещается (ст. 107 ЛК РФ): - проведение сплошных рубок лесных насаждений, за исключением случаев, предусмотренных частью4 статьи 17, частью 5.1 статьи 21 ЛК РФ; - ведение сельского хозяйства, за исключением сенокошения и пчеловодства; - размещение объектов капитального строительства, за исключением линейных объектов и гидротехнических сооружений. Не допускается интродукция видов (пород) деревьев, кустарников, лиан, других лесных растений, которые не произрастают в естественных условиях в данном лесном районе – Особенности, п. 15. Проведение выборочных рубок допускается только в целях вырубки погибших и поврежденных лесных насаждений – Особенности, п. 27. Запрещается создание лесоперерабатывающей инфраструктуры - Особенности, п. 29. Использование лесов в целях создания лесных плантаций не допускается - Особенности, п. 30.
3.	Объекты лесного семеноводства: плюсовые насаждения; лесосеменные плантации; постоянные лесосеменные участки; маточные плантации; архивы клонов плюсовых деревьев; испытательные культуры; популяционно-экологические культуры; географические культуры.	Запрещается (ст. 107 ЛК РФ): - проведение сплошных рубок лесных насаждений, за исключением случаев, предусмотренных частью4 статьи 17, частью 5.1 статьи 21 ЛК РФ; - ведение сельского хозяйства, за исключением сенокошения и пчеловодства; - размещение объектов капитального строительства, за исключением линейных объектов и гидротехнических сооружений. Не допускается интродукция видов (пород) деревьев, кустарников, лиан, других лесных растений, которые не произрастают в естественных условиях в данном лесном районе – Особенности, п. 15. На постоянных лесосеменных участках допускается проведение выборочных рубок в порядке ухода за плодоношением древесных пород. На других особо защитных участках лесов допускается только проведение выборочных и сплошных рубок погибших лесных насаждений – Особенности, п. 27. Запрещается создание лесоперерабатывающей инфраструктуры - Особенности, п. 29. Использование лесов в целях создания лесных плантаций не допускается - Особенности, п. 30.
4.	Заповедные лесные участки.	Запрещается (ст. 107 ЛК РФ): - проведение рубок лесных насаждений; - использование токсичных химических препаратов для охраны и защиты лесов, в том числе в научных целях; - ведение сельского хозяйства; - разработка месторождений полезных ископаемых; - размещение объектов капитального строительства. Не допускается интродукция видов (пород) деревьев, кустарников, лиан, других лесных растений, которые не произрастают в естественных условиях в данном лесном районе – Особенности, п. 15. Проведение выборочных рубок допускается только в целях вырубки погибших и поврежденных лесных насаждений – Особенности, п. 27. Запрещается создание лесоперерабатывающей инфраструктуры - Особенности, п. 29. Использование лесов в целях создания лесных плантаций не допускается - Особенности, п. 30.

№ п/п	Виды особо защитных участков лесов	Ограничения использования лесов
5.	Участки лесов с наличием реликтовых и эндемичных растений.	Запрещается (ст. 107 ЛК РФ): - проведение сплошных рубок лесных насаждений, за исключением случаев, предусмотренных частью4 статьи 17, частью 5.1 статьи 21 ЛК РФ; - ведение сельского хозяйства, за исключением сенокошения и пчеловодства; - размещение объектов капитального строительства, за исключением линейных объектов и гидротехнических сооружений. Не допускается интродукция видов (пород) деревьев, кустарников, лиан, других лесных растений, которые не произрастают в естественных условиях в данном лесном районе – Особенности, п. 15. Проведение выборочных рубок допускается только в целях вырубки погибших и поврежденных лесных насаждений – Особенности, п. 27. Запрещается создание лесоперерабатывающей инфраструктуры - Особенности, п. 29. Использование лесов в целях создания лесных плантаций не допускается - Особенности, п. 30.
6.	Места обитания редких и находящихся под угрозой исчезновения диких животных.	Запрещается (ст. 107 ЛК РФ): - проведение сплошных рубок лесных насаждений, за исключением случаев, предусмотренных частью4 статьи 17, частью 5.1 статьи 21 ЛК РФ; - ведение сельского хозяйства, за исключением сенокошения и пчеловодства; - размещение объектов капитального строительства, за исключением линейных объектов и гидротехнических сооружений. Не допускается интродукция видов (пород) деревьев, кустарников, лиан, других лесных растений, которые не произрастают в естественных условиях в данном лесном районе – Особенности, п. 15. Проведение выборочных рубок допускается только в целях вырубки погибших и поврежденных лесных насаждений – Особенности, п. 27. Запрещается создание лесоперерабатывающей инфраструктуры - Особенности, п. 29. Использование лесов в целях создания лесных плантаций не допускается - Особенности, п. 30.
7.	Другие особо защитные участки лесов: полосы леса в горах вдоль верхней его границы с безлесным пространством; небольшие участки лесов, расположенные среди безлесных пространств; защитные полосы лесов вдоль гребней и линий водоразделов; участки леса на крутых горных склонах; особо охранные части государственных природных заказников и других особо охраняемых природных территорий; леса в охранных зонах государственных природных заповедников, национальных парков и иных особо охраняемых природных территорий, а также территории, зарезервированные для создания особо охраняемых природных территорий федерального значения; участки лесов вокруг глухариных токов; участки лесов вокруг естественных солонцов; полосы лесов по берегам рек или иных водных объектов, заселенных бобрами; медоносные участки лесов; постоянные пробные площади; участки лесов вокруг санаториев, детских лагерей, домов отдыха, пансионатов, туристических баз и других лечебных и оздоровительных учреждений; участки лесов вокруг минеральных источников, используемых в лечебных и оздоровительных целях или имеющих перспективное значение; полосы лесов вдоль постоянных, утвержденных в установленном порядке трасс туристических маршрутов федерального или регионального значения; участки лесов вокруг сельских населенных пунктов и садовых товариществ	Запрещается (ст. 107 ЛК РФ): - проведение сплошных рубок лесных насаждений, за исключением случаев, предусмотренных частью4 статьи 17, частью 5.1 статьи 21 ЛК РФ; - ведение сельского хозяйства, за исключением сенокошения и пчеловодства; - размещение объектов капитального строительства, за исключением линейных объектов и гидротехнических сооружений. Не допускается интродукция видов (пород) деревьев, кустарников, лиан, других лесных растений, которые не произрастают в естественных условиях в данном лесном районе – Особенности, п. 15. Проведение выборочных рубок допускается только в целях вырубки погибших и поврежденных лесных насаждений – Особенности, п. 27. Запрещается создание лесоперерабатывающей инфраструктуры - Особенности, п. 29. Использование лесов в целях создания лесных плантаций не допускается - Особенности, п. 30.

*Особенности – Особенности использования, охраны, защиты, воспроизводства лесов, расположенных в водоохранных зонах, лесов, выполняющих функции защиты природных и иных объектов, ценных лесов, а также лесов, расположенных на особо защитных участках лесов, утверждённые приказом Рослесхоза от 14.12.2010 г. № 485.

3.3. Ограничения по видам использования лесов

Таблица 3.3.1

Ограничения по видам использования лесов

Виды использования лесов	Ограничения
Для всех видов использования лесов.	Согласно п. 14 Санитарных правил** при использовании лесов не допускается: - загрязнение лесов отходами производства и потребления и выбросами, радиоактивными и другими вредными веществами, иное неблагоприятное воздействие на леса; - невыполнение или несвоевременное выполнение работ по очистке лесосек, а также работ по приведению лесных участков, предоставленных физическим или юридическим лицам в пользование в установленном лесным законодательством порядке, в состояние, пригодное для использования этих участков по целевому назначению, или работ по их рекультивации; - уничтожение либо повреждение мелиоративных систем и дорог, расположенных в лесах; - уничтожение либо повреждение лесохозяйственных знаков, феромонных ловушек и иных средств защиты леса; - уничтожение (разорение) муравейников, гнезд, нор или других мест обитания животных. Согласно статьи 59 ЛК РФ в целях сохранения редких и находящихся под угрозой исчезновения видов деревьев, кустарников, лиан, иных лесных растений, занесенных в Красную книгу Российской Федерации или красные книги субъектов Российской Федерации, может запрещаться осуществление деятельности, негативное воздействие которой приведет или может привести к сокращению численности таких растений и (или) ухудшению среды их обитания, либо могут устанавливаться ограничения осуществления этой деятельности.
Заготовка древесины.	При заготовке древесины не допускается и запрещается (п.14 Правил заготовки древесины…, утвержденных приказом Минприроды России от 13.09.2016 № 474): - использование русел рек и ручьёв в качестве трасс волоков и лесных дорог; - повреждение лесных насаждений, растительного покрова и почв, захламление лесов промышленными и иными отходами за пределами лесосеки на смежных с ними 50-метровых полосах; - повреждение дорог, мостов, просек, осушительной сети, дорожных, гидромелиоративных и других сооружений, русел рек и ручьев; - повреждение дорог, мостов, просек, осушительной сети, дорожных, гидромелиоративных и других сооружений, русел рек и ручьев; - оставление завалов (включая срубленные и оставленные на лесосеке деревья) и срубленных зависших деревьев, повреждение или уничтожение подроста, подлежащего сохранению; - уничтожение или повреждение граничных, квартальных, лесосечных и других столбов и знаков; - рубка и повреждение деревьев, не предназначенных для рубки и подлежащих сохранению в соответствии с настоящими Правилами и лесным законодательством Российской Федерации, в том числе источников обсеменения и плюсовых деревьев; - заготовка древесины по истечении разрешенного срока (включая предоставление отсрочки), а также заготовка древесины после приостановления или прекращения права пользования лесным участком; - оставление не вывезенной в установленный срок (включая предоставление отсрочки) древесины на лесосеке; - вывозка, трелевка древесины в места, не предусмотренные проектом освоения лесов или технологической картой лесосечных работ; - не допускается невыполнение или несвоевременное выполнение работ по очистке лесосеки; - не допускается уничтожение верхнего плодородного слоя почвы вне волоков и погрузочных площадок. Для предотвращения усыхания деревьев по опушкам вырубок не допускается проведение чересполосных рубок в еловых и пихтовых древостоях - п. 15 Санитарных правил. При оставлении (хранении) заготовленной древесины в лесах в весенне-летний период на срок более 30 дней необходимо принять меры по предохранению ее от заселения стволовыми вредителями. Сроки запрета хранения (оставления) в лесу неокоренной (незащищенной) заготовленной древесины по лесным районам установлены для Среднесибирского подтаежно-лесостепного района – с 15 апреля по 15 сентября. В зависимости от погодных условий сроки хранения в лесу неокоренной заготовленной древесины могут изменяться уполномоченными органами, но не более чем на 15 дней от установленного настоящими Правилами срока – п. 16 Санитарных правил. Химическая обработка древесины, предназначенной для сплава, запрещается. – п. 17 Санитарных правил. Заготовленная древесина, заселенная стволовыми вредителями, до их вылета должна быть обработана инсектицидами или окорена (кора сожжена с соблюдением утвержденных в установленном порядке правил пожарной безопасности в лесах). При заселении заготовленной древесины стволовыми вредителями, в отношении которых применение мер защиты малоэффективно или невозможно, необходим срочный вывоз этой древесины из леса - п. 18 Санитарных правил.
Заготовка живицы.	Не допускается проведение подсочки: - лесных насаждений в очагах вредных организмов до их ликвидации; - лесных насаждений, повреждённых и ослабленных вследствие воздействия лесных пожаров, вредных организмов и других негативных факторов; - лесных насаждений в лесах, где в соответствии с законодательством запрещается проведение сплошных или выборочных рубок спелых и перестойных лесных насаждений в целях заготовки древесины; - постоянных лесосеменных участков, лесосеменных плантаций, плюсовых деревьев, семенников, семенных куртин и полос; - сосновых лесных насаждений, произрастающих на заболоченных почвах и ослабленных сосновых лесных насаждений с применением серной кислоты. Запрещается превышение общей ширины межкарровых ремней на стволах деревьев и предельно допустимых значений паузы вздымки, шага подновки, глубины подновки и желобка. Заготовка живицы, очагов вредных организмов и усыхание деревьев – п. 23 Санитарных правил. Запрещается на территории памятника природы регионального значения «Баторова роща»***
Заготовка и сбор недревесных лесных ресурсов.	Запрещается использовать для заготовки и сбора недревесных лесных ресурсов виды растений, занесённые в Красную книгу Российской Федерации, Красную книгу Иркутской области, признаваемые наркотическими средствами в соответствии Федеральным законом от 08.01.1998 г. № 3-ФЗ, а также включённых в перечень видов, заготовка древесины которых запрещена Не допускается: - заготовка пнёвого осмола на берегозащитных и почвозащитных участках лесов вдоль водных объектов, на склонах гор, в молодняках с полнотой 0,8–1,0; - рубка растущих деревьев для заготовки бересты, веточного корма, сосновых, пихтовых, еловых лап, древесной зелени; - сбор лесной подстилки в лесах, выполняющих функции защиты природных и иных объектов. Сбор недревесных лесных ресурсов (коры деревьев и кустарников, хвороста, веточного корма, еловой, пихтовой и сосновой лапы, елей для новогодних праздников, лесной подстилки), … осуществляется способами, исключающими возникновение очагов вредных организмов и усыхание деревьев – п. 23 Санитарных правил. Не допускается на территории памятника природы регионального значения «Баторова роща»***

Виды использования лесов	Ограничения
Заготовка пищевых лесных ресурсов и сбор лекарственных растений.	Запрещается осуществлять заготовку и сбор грибов и дикорастущих растений, виды которых занесены в Красную книгу Российской Федерации, Красную книгу Иркутской области, или которые признаются наркотическими средствами в соответствии Федеральным законом от 08.01.1998 г. № 3-ФЗ. Не допускается: - осуществлять использование лесов способами, ведущих к истощению ресурсов, имеющими негативное воздействие на состояние и воспроизводство лесов, водных объектов; - рубка деревьев и кустарников при заготовке орехов, а также применение способов, приводящих к их повреждению; - вырывать грибы с грибницей, переворачивать мох и лесную подстилку, уничтожать старые грибы; - превышать нормы нагрузки на дерево высверливаемых каналов при заготовке берёзового сока; - при заготовке черемши, папоротника вырывать растения с корнями, повреждать листья и корневища папоротника; - заготавливать лекарственные растения в объёмах, не обеспечивающих своевременное восстановление растений и воспроизводство запасов сырья. Заготовка пищевых лесных ресурсов осуществляются способами, исключающими возникновение очагов вредных организмов и усыхание деревьев – п. 23 Санитарных правил. Запрещается на территории памятника природы регионального значения «Баторова роща»***
Осуществления видов деятельности в сфере охотничьего хозяйства.	При ведении охотничьего хозяйства не допускается: - нанесение вреда окружающей среде и здоровью человека; - осуществление биотехнических мероприятий способами, вызывающими возникновение эрозии почв, негативное воздействие на состояние и воспроизводство лесов, а также на состояние водных и других природных объектов; - нарушение прав и законных интересов других лиц, использующих леса для других целей, предусмотренных лесным законодательством. Запрещается на территории памятника природы регионального значения «Баторова роща»***
Ведение сельского хозяйства.	При ведении сельского хозяйства не допускается: - ограничение прав граждан на свободное и бесплатное посещение лесов; - негативное воздействие на состояние и воспроизводство лесов, а также на состояние водных и других природных объектов, возникновение эрозии почв; - использование для сенокошения, выпаса сельскохозяйственных животных и выращивания сельскохозяйственных культур, не покрытых лесной растительностью земель после проведения на них лесовосстановления. Пастьба скота запрещается: - на участках, занятых лесными культурами, молодняками ценных древесных пород, в насаждениях с жизнеспособным подростом до достижения им высоты, исключающей повреждение вершин скотом; - на селекционно-семеноводческих объектах; - на участках с проектируемыми мероприятиями по содействию естественному лесовозобновлению и лесовосстановлению хвойными породами; - на легкоразмываемых почвах; - пастьба коз запрещается на неогороженных лесных участках или без привязи. Использование пестицидов и агрохимикатов для ведения сельского хозяйства в лесах осуществляется в соответствии с Федеральным законом «О безопасном обращении с пестицидами и агрохимикатами» и гигиеническими требованиями и с учетом требований санитарных правил, утвержденных в соответствии с Федеральным законом «О санитарно-эпидемиологическом благополучии населения».
Осуществление научно-исследовательской, образовательной деятельности.	При использовании лесов для осуществления научно-исследовательской, образовательной деятельности, запрещается: - повреждение лесных насаждений, растительного покрова и почв за пределами предоставленного лесного участка; - захламление предоставленного лесного участка и территории за его пределами строительным и бытовым мусором, отходами древесины, иными видами отходов; - загрязнение площади предоставленного лесного участка и территории за его пределами химическими и радиоактивными веществами; - проезд транспортных средств и иных механизмов по произвольным маршрутам вне дорог за пределами предоставленного лесного участка.
Осуществление рекреационной деятельности.	При использовании лесов для осуществления рекреационной деятельности запрещается: - осуществление рекреационной деятельности способами, наносящими вред окружающей среде и здоровью человека; - препятствование праву граждан пребыванию в лесах. При осуществлении рекреационной деятельности в лесах не допускается: - повреждение лесных насаждений, растительного покрова и почв за пределами предоставленного лесного участка; - захламление площади предоставленного лесного участка и прилегающих территорий за пределами предоставленного лесного участка бытовым мусором, иными видами отходов; - проезд транспортных средств и иных механизмов по произвольным, неустановленным маршрутам. Не допускается ухудшение санитарного и лесопатологического состояния лесов - п. 20 Санитарных правил.
Создание лесных плантаций и их эксплуатация.	Согласно п. 30 Особенностей* использование лесов, выполняющих функции защиты природных и иных объектов, ценных лесов и лесов, расположенных на особо защитных участках лесов, в целях создания лесных плантаций не допускается. Запрещается на территории памятника природы регионального значения «Баторова роща»***
Выращивание лесных плодовых, ягодных, декоративных растений, лекарственных растений.	Согласно п. 13 «Правил использования лесов для выращивания лесных плодовых, ягодных, декоративных растений, лекарственных растений», утверждённых приказом Рослесхоза использование лесных участков, на которых встречаются виды растений, занесенные в Красную книгу Российской Федерации, красные книги субъектов Российской Федерации, для выращивания лесных плодовых, ягодных, декоративных растений, лекарственных растений запрещается в соответствии со статьей 59 Лесного кодекса Российской Федерации. Запрещается на территории памятника природы регионального значения «Баторова роща»***
Выращивание посадочного материала лесных растений (саженцев, сеянцев).	Запрещается использовать семена лесных растений для посева в случаях, если их сортовые или посевные качества не проверены или не соответствуют требованиям государственных стандартов, иных нормативных документов в области семеноводства. Использование лесных участков, на которых встречаются виды растений, занесенные в Красную книгу Российской Федерации, красные книги субъектов Российской Федерации, для выращивания посадочного материала лесных растений (саженцев, сеянцев) запрещается в соответствии со статьей 59 Лесного кодекса Российской Федерации. Запрещается на территории памятника природы регионального значения «Баторова роща»***

Виды использования лесов	Ограничения
Выполнение работ по геологическому изучению недр, разработки месторождений полезных ископаемых.	При обустройстве объектов, связанных с выполнением работ по геологическому изучению недр, разработки месторождений полезных ископаемых, не допускается развитие эрозионных процессов на занятой и прилегающей территории. При выполнении работ по геологическому изучению недр и разработке месторождений полезных ископаемых запрещается: - валка деревьев и расчистка лесных участков от древесной растительности с помощью бульдозеров, захламление древесными остатками приграничных полос и опушек; - повреждение стволов и скелетных корней опушечных деревьев; - хранение свежесрубленной древесины в лесу в летний период без специальных мер защиты; - затопление и длительное подтопление лесных насаждений; - захламление лесов строительными, промышленными, древесными, бытовыми и иными отходами, мусором; - загрязнение лесов химическими и радиоактивными веществами; - проезд транспортных средств и иных механизмов по произвольным, неустановленным маршрутам. Не допускается ухудшение санитарного состояния лесов, расположенных на предоставленных гражданам и юридическим лицам лесных участках и лесных участках, прилегающих к ним, при использовании лесов для выполнения работ по геологическому изучению недр, разработки месторождений полезных ископаемых – п.25 Санитарных правил. Запрещается на территории памятника природы регионального значения «Баторова роща»***
Строительство и эксплуатация водохранилищ и иных искусственных водных объектов, а также гидротехнических сооружений и специализированных портов.	Устанавливаются Водным кодексом Российской Федерации. Не допускается ухудшение санитарного состояния лесов, расположенных на предоставленных гражданам и юридическим лицам лесных участках и лесных участках, прилегающих к ним, при использовании лесов для строительства и эксплуатации водохранилищ, иных искусственных водных объектов, а также гидротехнических сооружений, морских портов, морских терминалов, речных портов, причалов – п.25 Санитарных правил. Запрещается на территории памятника природы регионального значения «Баторова роща»***
Строительство, реконструкция, эксплуатация линейных объектов.	При использовании лесов в целях строительства, реконструкции и эксплуатации автомобильных и железных дорог не допускается нарушение поверхностного и внутрипочвенного стока вод, затопление или заболачивание лесных участков вдоль дорог, возникновение эрозионных процессов. При осуществлении строительства, реконструкции и эксплуатации линейных объектов запрещается: - повреждение лесных насаждений, растительного покрова и почв за пределами предоставленного лесного участка; - захламление прилегающих территорий за пределами предоставленного лесного участка строительным и бытовым мусором, отходами древесины, иными видами отходов; - загрязнение площади предоставленного лесного участка и территории за его пределами химическими и радиоактивными веществами; - проезд транспортных средств и иных механизмов по произвольным, неустановленным маршрутам за пределами предоставленного лесного участка. Не допускается ухудшение санитарного состояния лесов, расположенных на предоставленных гражданам и юридическим лицам лесных участках и лесных участках, прилегающих к ним, при использовании лесов для строительства, реконструкции, эксплуатации линейных объектов – п. 25 Санитарных правил.
Переработка древесины и иных лесных ресурсов.	В соответствии с частью 2 статьи 14 ЛК РФ в защитных лесах запрещается размещение объектов лесоперерабатывающей инфраструктуры. При использовании лесов для переработки древесины и иных лесных ресурсов не допускается: - проведение работ и строительство сооружений, вызывающих нарушение поверхностного и внутрипочвенного стока вод, затопление или заболачивание лесных участков; - захламление предоставленного лесного участка и прилегающих территорий за пределами предоставленного лесного участка строительным и бытовым мусором, отходами древесины и иными видами отходов; - загрязнение площади предоставленного лесного участка и территории за его пределами химическими и радиоактивными веществами; - проезд транспортных средств и иных механизмов по произвольным, не установленным маршрутам за пределами предоставленного лесного участка. Не допускается ухудшение санитарного состояния лесов, расположенных на предоставленных гражданам и юридическим лицам лесных участках и лесных участках, прилегающих к ним, при использовании лесов для переработки древесины и иных лесных ресурсов – п.25 Санитарных правил. Запрещается на территории памятника природы регионального значения «Баторова роща»***
Осуществление религиозной деятельности.	Запрещается: захламление участка бытовыми отходами, проезд транспорта по произвольным маршрутам; повреждение лесных насаждений. Запрещается на территории памятника природы регионального значения «Баторова роща»***

Примечания:

1. Перечень особей видов, занесённых в Красную книгу Иркутской области, утверждён постановлением Правительства Иркутской области от 13.05.2015 г. № 235-пп «Об утверждении перечня редких и находящихся под угрозой исчезновения растений, животных и других организмов, обитающих (произрастающих) на территории Иркутской области и включаемых в Красную книгу Иркутской области».

2. Виды древесных и кустарниковых растений, заготовка древесины которых запрещена, отражены в приказе Рослесхоза от 05.12.2011 г. № 513 «Об утверждении перечня видов (пород) деревьев и кустарников, заготовка древесины которых не допускается».

3. *Особенности – Особенности использования, охраны, защиты, воспроизводства лесов, расположенных в водоохранных зонах, лесов, выполняющих функции защиты природных и иных объектов, ценных лесов, а также лесов, расположенных на особо защитных участках лесов, утверждённые приказом Рослесхоза от 14.12.2010 г. № 485.

4. **Санитарные правила – Правила санитарной безопасности в лесах, утвержденные постановлением Правительства Российской Федерации от 20.05.2017 г. № 607.

5. ***Положение о памятнике природы регионального значения «Баторова роща», утвержденное постановлением Правительства Иркутской области от 28.07.2014 г. № 367-пп.

Лесохозяйственный регламент разработан в 2008 г. инженером 1 категории филиала ФГУП «Рослесинфорг» «Прибайкаллеспроект» Глухих Г.Г.

Изменения в лесохозяйственный регламент в 2017 г. внесены ведущим инженером ФГБУ «Рослесинфорг» «Прибайкаллеспроект» Лаппо К.К.

Приложение 1

ГОСУДАРСТВЕННЫЙ КОНТРАКТ № 39/2017

на оказание услуг по внесению изменений в лесохозяйственные регламенты лесничеств Иркутской области и в лесной план Иркутской области

г. Иркутск «06» июля 2017 г.

Министерство лесного комплекса Иркутской области, именуемое в дальнейшем «Заказчик», в лице министра Шеверды Сергея Васильевича, действующего на основании Положения, с одной стороны, и Федеральное государственное бюджетное учреждение «Рослесинфорг», именуемое в дальнейшем «Исполнитель», в лице директора Мураева Игоря Геннадиевича, действующего на основании Устава и Приказа от 25.04.2017 № 290-ЛС, с другой стороны, вместе именуемые «Стороны» и каждый в отдельности «Сторона», на условиях, предусмотренных извещением об осуществлении закупки, документацией о закупке, заявкой участника закупки, с соблюдением требований Гражданского кодекса Российской Федерации, Федерального закона от 05.04.2013 № 44-ФЗ «О контрактной системе в сфере закупок товаров, работ, услуг для обеспечения государственных и муниципальных нужд» (далее – Закон о Контрактной системе), на основании результатов определения Исполнителя путем проведения открытого конкурса (протокол от 22.06.2017 г. № 34-ОК/12-2) (идентификационный код закупки: 1723808170859380801001102000102402 44), заключили настоящий Контракт (далее - Контракт) о нижеследующем:

Статья 1. Предмет Контракта

1.1. Исполнитель обязуется по заданию Заказчика оказать Услуги по внесению изменений в лесохозяйственные регламенты лесничеств Иркутской области и в Лесной план Иркутской области (далее – Услуги) согласно Техническому заданию (Приложение № 3 к настоящему Контракту), после чего передать Заказчику документы, подготовленные в результате оказания Услуг в соответствии с Техническим заданием (Приложение №3 к настоящему Контракту), а Заказчик обязуется принять вышеуказанные документы и оплатить оказанные Услуги.

1.2. Место оказания Услуг: по месту нахождения Исполнителя, результат оказания Услуг предоставляется Заказчику по адресу: Иркутская область, г. Иркутск, ул. Горького, 31.

1.3. Оказываемые Исполнителем Услуги должны соответствовать требованиям технических регламентов, документов, разрабатываемых и применяемых в национальной системе стандартизации, технических условий, санитарно-эпидемиологических правил и нормативов, действующих в отношении данного вида Услуг, Спецификации (Приложение 1 к Контракту), условиям Контракта.

Статья 2. Цена Контракта, порядок и сроки оплаты Услуг

2.1. Цена Контракта является твердой и определяется на весь срок исполнения Контракта.

2.2. **Цена Контракта** составляет 20 000 000 (двадцать миллионов) рублей 00 копеек, в том числе НДС 18 % (восемнадцать процентов) –3 050 847 (три миллиона пятьдесят тысяч восемьсот сорок семь) рублей 46 копеек (далее - цена Контракта).

Источник финансирования: средства бюджета Иркутской области 2017 г.

2.3. Расчет и обоснование цены Контракта:

метод сопоставимых рыночных цен (анализ рынка).

2.4. Оплата по Контракту осуществляется в рублях Российской Федерации.

2.5. Цена Контракта должна включать в себя все расходы, необходимые для оказания Услуг, затраты на уплату налогов, сборов и других обязательных платежей, компенсацию издержек и вознаграждения Исполнителя .

2.6. Цена Контракта может быть снижена по соглашению Сторон без изменения предусмотренных Контрактом объема Услуг, качества выполняемых Услуг и иных условий Контракта.

2.7. Цена Контракта может быть изменена по соглашению Сторон с учетом положений бюджетного законодательства Российской Федерации, если по предложению Заказчика увеличивается предусмотренный Контрактом объем Услуг не более чем на десять процентов или уменьшается предусмотренный Контрактом объем выполняемых Услуг не более чем на десять процентов. При этом изменение цены Контракта осуществляется пропорционально дополнительному объему Услуг исходя из установленной в Контракте цены единицы Услуги, но не более чем на десять процентов цены Контракта. При уменьшении предусмотренного Контрактом объема Услуг Стороны Контракта обязаны уменьшить цену Контракта исходя из цены единицы Услуг.

2.8.Выплата аванса Исполнителю не предусмотрена.

2.9. Оплата производится единовременным платежом:

Заказчик оплачивает Услуги, оказанные Исполнителем в соответствии с Контрактом, единовременным платежом путем перечисления цены Контракта на банковский счет Исполнителя, реквизиты которого указаны в статье 13 Контракта, за счет средств бюджета Иркутской области 2017 г. на основании надлежаще оформленного и подписанного обеими Сторонами Контракта, акта сдачи-приемки Услуг, составленного по прилагаемой форме (Приложение 2 к Контракту), в течение 30 (тридцати) календарных дней с даты подписания Заказчиком и Исполнителем акта сдачи-приемки Услуг (Приложение 2 к Контракту).

2.10. Обязательства Заказчика по оплате цены Контракта считаются исполненными с момента списания денежных средств в размере, составляющем цену Контракта, с банковского счета Заказчика, указанного в статье 13 Контракта.

Статья 3. Срок оказания Услуг

3.1.Срок исполнения Контракта в полном объеме:

• в срок до 29 сентября 2017 года - представление Заказчику лесохозяйственных регламентов лесничеств Иркутской области для размещения на официальном сайте в целях ознакомления заинтересованных лиц (размещение осуществляется Заказчиком на срок 30 дней; замечания Заказчика могут быть направлены Исполнителю в срок не позднее чем за 10 дней до даты окончания срока размещения регламентов);

• в течение 20 дней после истечения 30-дневного срока размещения лесохозяйственных регламентов лесничеств Иркутской области - устранение Исполнителем недостатков оказанных Услуг, предоставление Заказчику лесохозяйственных регламентов лесничеств Иркутской области в окончательной редакции, для направления в Департамент лесного хозяйства по Сибирскому федеральному округу (далее – Департамента по СФО). В случае неустранения Исполнителем выявленных недостатков, Заказчик направляет в адрес Исполнителя в письменной форме мотивированный отказ от направления регламентов в Департамент по СФО с указанием недостатков, необходимых доработок и срока их устранения.

• в случае получения отрицательного заключения на лесохозяйственные регламенты лесничеств Иркутской области из Департамента по СФО Исполнитель устраняет недостатки в течение двадцати дней после доведения Заказчиком информации о необходимости устранения замечаний, но не позднее 15 декабря 2017 года.

• в срок до 01 сентября 2017 года - представление Заказчику Лесного плана Иркутской области для размещения на официальном сайте в целях ознакомления заинтересованных лиц (размещение осуществляется Заказчиком на срок 30 дней; замечания Заказчика могут быть направлены Исполнителю не позднее чем за 15 дней до даты окончания срока размещения Лесного плана);

• до 05 октября 2017 года – устранение Исполнителем недостатков оказанных Услуг, представление Заказчику Лесного плана Иркутской области в окончательной редакции для направления в Федеральное агентство лесного хозяйства (далее - Рослесхоз) для получения заключения. В случае неустранения Исполнителем выявленных недостатков, Заказчик направляет в адрес Исполнителя в письменной форме мотивированный отказ от направления Лесного плана в Рослесхоз с указанием недостатков, необходимых доработок и срока их устранения.

• в случае получения отрицательного заключения на Лесной план Рослесхоза Исполнитель устраняет недостатки в течение двадцати дней после доведения Заказчиком информации о необходимости устранения замечаний, но не позднее 15 ноября 2017 года.

• в срок до 01 сентября 2017 года - представление Заказчику Лесного плана Иркутской области для размещения на официальном сайте в целях ознакомления заинтересованных лиц (размещение осуществляется Заказчиком на срок 30 дней; замечания Заказчика могут быть направлены Исполнителю не позднее чем за 15 дней до даты окончания срока размещения Лесного плана);

• до 05 октября 2017 года – устранение Исполнителем недостатков оказанных Услуг, представление Заказчику Лесного плана Иркутской области в окончательной редакции для направления в Федеральное агентство лесного хозяйства (далее - Рослесхоз) для получения заключения. В случае неустранения Исполнителем выявленных недостатков, Заказчик направляет в адрес Исполнителя в письменной форме мотивированный отказ от направления Лесного плана в Рослесхоз с указанием недостатков, необходимых доработок и срока их устранения.

• в случае получения отрицательного заключения на Лесной план Рослесхоза Исполнитель устраняет недостатки в течение двадцати дней после доведения Заказчиком информации о необходимости устранения замечаний, но не позднее 15 ноября 2017 года.

3.2. Исполнитель с согласия Заказчика вправе досрочно оказать Услуги и сдать Заказчику их результат в установленном Контрактом порядке.

3.3. Срок оказания Услуг может быть продлен в случае возникновения обстоятельств непреодолимой силы.

Статья 4. Порядок и сроки осуществления приемки Услуг

4.1. Приемка оказанных Услуг в части соответствия их объема и качества требованиям, установленным в Контракте, производится Заказчиком по окончании срока оказания Услуг. Промежуточная приемка оказанных Услуг до направления регламентов в Департамент по СФО, до направления Лесного плана в Рослесхоз осуществляется в соответствии с положениями статьи 3 настоящего Контракта.

4.2. Услуги считаются завершенными после получения положительного заключения Департамента по СФО на лесохозяйственные регламенты и положительного заключения Рослесхоза на Лесной план. После получения Заказчиком положительных заключений он письменно уведомляет Исполнителя о завершении оказания Услуг.

4.3. Не позднее рабочего дня, следующего за днем получения Исполнителем уведомления, указанного в пункте 4.2 Контракта, Исполнитель представляет Заказчику комплект отчетной документации:

4.3.1. В части оказания Услуг по внесению изменений в лесохозяйственные регламенты лесничеств Иркутской области:

а)Лесохозяйственные регламенты на бумажном носителе (книжный формат, жесткий переплет) в 3 экземплярах, из них: предназначенных лесничеству – 1 экз., министерству лесного комплекса Иркутской области – 2 экземпляра; и в электронном виде в 2 экземплярах на CD-R(на магнитных носителях).

б)Пояснительная записка.

в) Карта-схема распределения лесов по целевому назначению с нанесением местоположения существующих и проектируемых особо охраняемых природных территорий и объектов, заказников, территорий традиционного природопользования коренных малочисленных народов.

г)Карта-схема деления территории лесничества по участковым лесничествам, лесным дачам и техническим участкам с нанесенными границами внутрирайонных муниципальных образований, границами горной и равнинной частей административных районов (в случае наличия таковых).

д)Карта-схема территории лесничества с распределением территории лесничества и участковых лесничеств распределения лесов по лесорастительным зонам и лесным районам.

е)Карта-схема лесной и лесоперерабатывающей инфраструктуры, объектов, не связанных с созданием лесной и лесоперерабатывающей инфраструктуры, с отражением лесных участков, закреплённых за арендаторами с целью заготовки древесины.

ж) Карта-схема лесничества с нанесением экологических зон (центральной, буферной, атмосферного влияния) границы Байкальской природной территории.

з) Карта-схема лесничества с указанием наличия особой экономической зоны.

и) Карта-схема распределение лесов лесничества по зонам лесозащитного районирования;

к) Карта-схема распределение лесов лесничества по зонам лесосеменного районирования (по породам С, Лц, К).

4.3.2. В части оказания Услуг по внесению изменений в Лесной план Иркутской области:

л) Лесной план Иркутской области (с внесенными изменениями) на бумажном носителе в 3 экземплярах и в 2 экземплярах на CD-R.

м) Пояснительная записка к Лесному плану Иркутской области.

н) Приложения к Лесному плану Иркутской области перечисленные в разделе 2.3.4. «Приложения к Лесному плану Иркутской области».

о)Карта-схема административного деления территории Иркутской области с указанием лесничеств и лесопарков.

п) Карта-схема распределения лесов Иркутской области по целевому назначению.

р) Карта-схема зон планируемого освоения лесов Иркутской области по видам их использования.

с)Карта-схема распределения лесов Иркутской области по лесорастительным зонам и лесным районам.

т)Карта-схема лесных участков, закреплённых за арендаторами с целью заготовки древесины.

у)Карта-схема лесничества с нанесением экологических зон (центральной, буферной, атмосферного влияния) границы Байкальской природной территории.

ф) Карта-схема лесничества с указанием наличия особой экономической зоны.

х)Карта-схема распределение лесов лесничества по зонам лесозащитного районирования;

ц) Карта-схема распределение лесов лесничества по зонам лесосеменного районирования (по породам С, Лц, К).

ч) Иные картографические материалы (при необходимости).

и акт сдачи-приемки Услуг (Приложение 2 к Контракту), подписанный Исполнителем, в 2 (двух) экземплярах.

4.4. Подписанный Заказчиком и Исполнителем акт сдачи-приемки Услуг (Приложение 2 к Контракту) и предъявленный Исполнителем Заказчику счет на оплату цены Контракта являются основанием для оплаты Исполнителю оказанных Услуг.

Статья 5. Права и обязанности Сторон

5.1. **Заказчик вправе:**

5.1.1. Требовать от Исполнителя надлежащего исполнения обязательств в соответствии с Контрактом, а также требовать своевременного устранения выявленных недостатков.

5.1.2. Требовать от Исполнителя представления надлежащим образом оформленных документов, подтверждающих исполнение обязательств в соответствии со Спецификацией и Контрактом.

5.1.3. Запрашивать у Исполнителя информацию о ходе выполняемых Услуг.

5.1.4. Осуществлять контроль за качеством, порядком и сроками оказания Услуг.

5.1.5. Отказаться от приемки результата Услуг в случаях, предусмотренных Контрактом и законодательством Российской Федерации, в том числе в случае обнаружения неустранимых недостатков.

5.1.6. Отказаться от исполнения Контракта и потребовать возмещения ущерба, если Исполнитель не приступает своевременно к исполнению Контракта или выполняет Услуги настолько медленно, что окончание их к сроку, указанному в Контракте, становится явно невозможным.

5.1.7. Привлекать экспертов, экспертные организации для проверки соответствия качества оказанных Услуг требованиям, установленным Контрактом.

5.1.8. Пользоваться иными правами, предусмотренными законодательством Российской Федерации и условиями Контракта.

5.2. **Заказчик обязан:**

5.2.1. Обеспечить своевременную приемку оказанных Услуг и провести экспертизу для проверки представленных Исполнителем результатов оказанных Услуг, предусмотренных Контрактом, в части их соответствия условиям Контракта.

5.2.1.1. Привлекать экспертов, экспертные организации для проверки соответствия качества оказанных Услуг требованиям, установленным Контрактом.

5.2.2. Сообщать в письменной форме Исполнителю о недостатках, обнаруженных в ходе оказания Услуг, в течение 5 рабочих дней после обнаружения таких недостатков.

5.2.3. Своевременно принять и оплатить надлежащим образом оказанные Услуги в соответствии с Контрактом.

5.2.4. При получении от Исполнителя уведомления о приостановлении оказания Услуг в случае, указанном в подпункте 5.4.5 Контракта, рассмотреть вопрос о целесообразности и порядке продолжения оказания Услуг. Решение о продолжении оказания Услуг при необходимости корректировки сроков и отдельных этапов оказания Услуг принимается Заказчиком и Исполнителем совместно и оформляется дополнительным соглашением к Контракту.

5.2.5. Не позднее 5 (пяти) рабочих дней с момента возникновения права требования от Исполнителя оплаты неустойки (штрафа, пени) направить Исполнителю претензионное письмо с требованием оплаты в течение рабочих дней с даты получения претензионного письма неустойки (штрафа, пени), рассчитанной в соответствии с законодательством Российской Федерации и условиями Контракта, в случае если Заказчик не имеет возможности произвести оплату по Контракту за вычетом соответствующего размера неустойки (штрафа, пени).

5.2.6. При неуплате Исполнителем неустойки (штрафа, пени) в течение 10 (десяти) рабочих дней с даты истечения срока для оплаты неустойки (штрафа, пени), указанного в претензионном письме, а также в случае полного или частичного немотивированного отказа в удовлетворении претензии либо неполучения в срок ответа на претензию направить в суд исковое заявление с требованием оплаты неустойки (штрафа, пени), рассчитанной в соответствии с законодательством Российской Федерации и условиями Контракта.

5.2.7. В течение 10 (десяти) рабочих дней с даты фактического исполнения обязательств Исполнителем принять необходимые меры по взысканию неустойки (штрафа, пени) за весь период просрочки исполнения обязательств, предусмотренных Контрактом, а именно потребовать оплаты неустойки (штрафа, пени), рассчитанной в соответствии с законодательством Российской Федерации и условиями Контракта за весь период просрочки исполнения, и в случае неуплаты Исполнителем неустойки (штрафа, пени) в течение указанного срока направить в суд исковое заявление с соответствующими требованиями, в случае если Заказчик не имеет возможности произвести оплату по Контракту за вычетом соответствующего размера неустойки (штрафа, пени).

5.2.8. Обеспечить конфиденциальность информации, предоставленной Исполнителем в ходе исполнения обязательств по Контракту.

5.2.9. Обеспечить контроль за исполнением Контракта.

5.2.10. В случае принятия решения об одностороннем отказе от исполнения Контракта такое решение не позднее, чем в течение трех рабочих дней с даты принятия этого решения размещается в единой информационной системе и направляется Исполнителю по почте заказным письмом с уведомлением о вручении по адресу Исполнителя , указанному в Контракте, а также телеграммой, либо посредством факсимильной связи, либо по адресу электронной почты, либо с использованием иных средств связи и доставки, обеспечивающих фиксирование такого уведомления и получение Заказчиком подтверждения о его вручении Исполнителю. Выполнение Заказчиком требований настоящей части считается надлежащим уведомлением Исполнителя об одностороннем отказе от исполнения Контракта. Датой такого надлежащего уведомления признается дата получения Заказчиком подтверждения о вручении Исполнителю указанного уведомления либо дата получения Заказчиком информации об отсутствии Исполнителя по его адресу, указанному в Контракте. При невозможности получения указанных подтверждения либо информации датой такого надлежащего уведомления признается дата по истечении тридцати дней с даты размещения решения Заказчика об одностороннем отказе от исполнения Контракта в единой информационной системе.

5.2.11. Исполнять иные обязанности, предусмотренные законодательством Российской Федерации и условиями Контракта.

5.3.**Исполнитель вправе:**

5.3.1. Требовать своевременного подписания Заказчиком акта сдачи-приемки Услуг по Контракту на основании представленных Исполнителем отчетных документов и при условии истечения срока, указанного в пункте 4.3 Контракта.

5.3.2. Требовать своевременной оплаты оказанных Услуг в соответствии с пунктом 2.9 Контракта.

5.3.3. Требовать уплаты неустоек (штрафов, пеней) в случае просрочки исполнения Заказчиком обязательств, предусмотренных Контрактом, а также в иных случаях неисполнения или ненадлежащего исполнения Заказчиком обязательств, предусмотренных Контрактом, потребовать уплаты неустоек (штрафов, пеней).

5.3.4. Привлечь к исполнению своих обязательств по Контракту других лиц - соисполнителей (субподрядчиков), обладающих специальными знаниями, навыками, квалификацией, специальным оборудованием и т.п., по видам (содержанию) Услуг, предусмотренных в Спецификации. При этом Исполнитель несет ответственность перед Заказчиком за неисполнение или ненадлежащее исполнение обязательств субподрядчиками.

Привлечение субподрядчиков не влечет изменение цены Контракта и/или объемов Услуг по настоящему Контракту.

5.3.5. Получать от Заказчика содействие при оказании Услуг в соответствии с условиями Контракта.

5.3.6. Досрочно исполнить обязательства по Контракту с согласия Заказчика.

5.3.7. Пользоваться иными правами, предусмотренными законодательством Российской Федерации и условиями Контракта.

5.4. Исполнитель **обязан:**

5.4.1. Своевременно и надлежащим образом оказать Услуги и представить Заказчику отчетную документацию по итогам исполнения Контракта.

5.4.2. Предоставить по письменному запросу Заказчика в сроки, указанные в таком запросе, информацию о ходе исполнения обязательств, в том числе о сложностях, возникающих при исполнении Контракта.

5.4.3. Обеспечить соответствие выполняемых Услуг требованиям качества и безопасности, предусмотренным техническими регламентами, документами, разрабатываемыми и применяемыми в национальной системе стандартизации, техническими условиями, санитарно-эпидемиологическими правилами и нормативами, действующими в отношении данного вида Услуг, Спецификацией (Приложение 1 к Контракту), условиям Контракта.

5.4.4. Обеспечить устранение недостатков и дефектов, выявленных при приемке результатов оказанных Услуг и в течение гарантийного срока, за свой счет.

5.4.5. Приостановить оказание Услуг в случае обнаружения не зависящих от Исполнителя обстоятельств, которые могут оказать негативное влияние на годность или прочность результатов выполняемых Услуг или создать невозможность их завершения в установленный Контрактом срок, и сообщить об этом Заказчику в течение 1 (одного) рабочего дня после приостановления оказания Услуг.

5.4.6. Предоставить обеспечение исполнения Контракта в случаях, установленных Законом о контрактной системе.

5.4.7. В течение одного рабочего дня информировать Заказчика о невозможности оказать Услуги в надлежащем объеме, в предусмотренные Контрактом сроки, надлежащего качества с указанием причин.

5.4.8. Предоставить Заказчику сведения об изменении своего фактического местонахождения в срок не позднее двух рабочих дней со дня соответствующего изменения. В случае непредоставления в установленный срок уведомления об изменении адреса фактическим местонахождением Исполнителя будет считаться адрес, указанный в Контракте.

5.4.9. В случае принятия решения об одностороннем отказе от исполнения Контракта такое решение не позднее чем в течение трех рабочих дней с даты принятия такого решения направляется Заказчику по почте заказным письмом с уведомлением о вручении по адресу Заказчика, указанному в Контракте, а также телеграммой, либо посредством факсимильной связи, либо по адресу электронной почты, либо с использованием иных средств связи и доставки, обеспечивающих фиксирование такого уведомления и получение Исполнителем подтверждения о его вручении Заказчику. Выполнение Исполнителем требований настоящей части считается надлежащим уведомлением Заказчика об одностороннем отказе от исполнения Контракта. Датой такого надлежащего уведомления признается дата получения Исполнителем подтверждения о вручении Заказчику указанного уведомления.

5.4.10. В случае изменения банковского счета Исполнителя в течение одного дня в письменной форме сообщить об этом Заказчику, указав новые реквизиты расчетного счета. В противном случае все риски, связанные с перечислением Заказчиком денежных средств на указанный в Контракте банковский счет Исполнителя , несет Исполнитель.

5.4.11. Исполнять иные обязательства, предусмотренные законодательством Российской Федерации и условиями Контракта.

Статья 6. Гарантии

6.1. Исполнитель гарантирует качество и безопасность выполняемых Услуг в соответствии с техническими регламентами, документами, разрабатываемыми и применяемыми в национальной системе стандартизации, техническими условиями, санитарно-эпидемиологическим правилами и нормативами, действующими в отношении данного вида Услуг, Технической документацией (спецификацией) (Приложение 1 к Контракту), условиями Контракта.

6.2. В случае если законодательством Российской Федерации предусмотрено лицензирование вида деятельности, являющегося предметом Контракта, а также в случае если законодательством Российской Федерации к лицам, осуществляющим оказание Услуг, являющихся предметом Контракта, установлено требование об их обязательном членстве в саморегулируемых организациях, Исполнитель обязан обеспечить наличие документов, подтверждающих его соответствие требованиям, установленным законодательством Российской Федерации, в течение всего срока исполнения Контракта.

Статья 7. Ответственность Сторон

7.1. За неисполнение или ненадлежащее исполнение своих обязательств, установленных Контрактом, Стороны несут ответственность в соответствии с законодательством Российской Федерации и Контрактом.

7.2. В случае просрочки исполнения Заказчиком обязательства, предусмотренного контрактом, Исполнитель вправе потребовать уплату пени.

Пеня начисляется за каждый день просрочки исполнения обязательства, предусмотренного Контрактом, начиная со дня, следующего после дня истечения установленного Контрактом срока исполнения обязательства и устанавливается в размере одной трехсотой действующей на дату уплаты пеней ставки рефинансирования Центрального банка Российской Федерации от не уплаченной в срок суммы. В случае неисполнения или ненадлежащего исполнения Заказчиком обязательств, предусмотренных Контрактом, за исключением просрочки исполнения обязательств, предусмотренных Контрактом, Исполнитель вправе начислить штраф в размере 2,5 процента цены контракта, что составляет 500 000 (пятьсот тысяч) рублей 00 копеек.

7.3. В случае просрочки исполнения Исполнителем обязательства, предусмотренного Контрактом, Исполнитель оплачивает Заказчику пеню. Пеня начисляется за каждый день просрочки исполнения обязательства, предусмотренного Контрактом, начиная со дня, следующего после дня истечения установленного Контрактом срока исполнения обязательства.

Определение пени осуществляется в порядке согласно постановлению Правительства. Пеня начисляется за каждый день просрочки исполнения Исполнителем обязательства, предусмотренного Контрактом, и устанавливается в размере не менее одной трехсотой действующей на дату уплаты пени ставки рефинансирования Центрального банка Российской Федерации от цены Контракта, уменьшенной на сумму, пропорциональную объему обязательств, предусмотренных Контрактом и фактически исполненных Исполнителем, и определяется по формуле:

$$П = (Ц - В) \times С,$$

где:

Ц - цена Контракта;

В - стоимость фактически исполненного в установленный срок Исполнителем обязательства по Контракту, определяемая на основании документа о приемке результатов оказания Услуг, в том числе отдельных этапов исполнения Контракта;

С - размер ставки.

Размер ставки определяется по формуле:

$$С = С_{ЦБ} \times ДП,$$

где:

$С_{ЦБ}$ - размер ставки рефинансирования, установленной Центральным банком Российской Федерации на дату уплаты пени, определяемый с учетом коэффициента К;

ДП - количество дней просрочки.

Коэффициент К определяется по формуле:

$$К = \frac{ДП}{ДК} \times 100\%,$$

где:

ДП - количество дней просрочки;

ДК - срок исполнения обязательства по Контракту (количество дней).

При К, равном 0 - 50 процентам, размер ставки определяется за каждый день просрочки и принимается равным 0,01 ставки рефинансирования, установленной Центральным банком Российской Федерации на дату уплаты пени.

При К, равном 50 - 100 процентам, размер ставки определяется за каждый день просрочки и принимается равным 0,02 ставки рефинансирования, установленной Центральным банком Российской Федерации на дату уплаты пени.

При К, равном 100 процентам и более, размер ставки определяется за каждый день просрочки и принимается равным 0,03 ставки рефинансирования, установленной Центральным банком Российской Федерации на дату уплаты пени.

За ненадлежащее исполнение Исполнителем обязательств, предусмотренных Контрактом, за исключением просрочки исполнения обязательств (в том числе гарантийного обязательства), предусмотренных Контрактом, устанавливается штраф в размере 10 процентов цены Контракта, что составляет 2 000 000 (два миллиона) рублей 00 копеек.

7.4. В случае неисполнения или ненадлежащего исполнения Исполнителем обязательств, предусмотренных Контрактом, Заказчик производит оплату по Контракту за вычетом соответствующего размера неустойки (штрафа, пеней).

7.5. В случае если Заказчик понес убытки вследствие ненадлежащего исполнения Исполнителем своих обязательств по Контракту, Исполнитель обязан возместить такие убытки независимо от уплаты неустойки.

7.6. Оплата Стороной неустойки (штрафа, пеней) и возмещение убытков не освобождает ее от исполнения обязательств по Контракту.

7.7. Стороны освобождаются от уплаты неустойки (штрафа, пеней), если докажут, что неисполнение или ненадлежащее исполнение обязательства, предусмотренного Контрактом, произошло по вине другой Стороны или вследствие непреодолимой силы.

7.8. В случае расторжения Контракта в связи с ненадлежащим исполнением Исполнителем своих обязательств (в том числе по соглашению Сторон) последний в течение 10 рабочих дней с даты расторжения Контракта или подписания соглашения о расторжении Контракта уплачивает Заказчику штраф в соответствии с пунктом 7.3 Контракта.

7.9. Сторона, допустившая нарушение обязательств по Контракту, обязана произвести уплату неустойки (пени, штрафа), предусмотренных настоящей статьей, в течение 10 рабочих дней с момента получения письменного требования об этом другой Стороны.

Статья 8. Обеспечение исполнения Контракта

8.1. Обеспечение исполнения Контракта предусмотрено для обеспечения исполнения Исполнителем его обязательств по Контракту, в том числе за исполнение таких обязательств как оказание Услуг надлежащего качества, соблюдение сроков оказания Услуг (отдельных этапов), оплата неустойки (штрафа, пеней) за неисполнение или ненадлежащее исполнение условий Контракта, возмещение ущерба.

Исполнение Контракта может обеспечиваться предоставлением банковской гарантии, выданной банком и соответствующей требованиям статьи 45 Закона о контрактной системе, или внесением денежных средств на указанный Заказчиком счет, на котором в соответствии с законодательством Российской Федерации учитываются операции со средствами, поступающими Заказчику.

Способ обеспечения исполнения Контракта определяется Исполнителем.

8.2. Банковская гарантия должна быть безотзывной и должна содержать сведения, указанные в Законе о контрактной системе.

8.3. Срок действия банковской гарантии должен превышать срок действия Контракта не менее, чем на1 месяц.

8.4. Размер обеспечения исполнения Контракта составляет 10 % (десять процентов) от начальной (максимальной) цены контракта, что составляет 2 229 170 (два миллиона двести двадцать девять тысяч сто семьдесят) рублей 00 копеек.

В случае если предложенная в заявке участника закупки цена снижена на двадцать пять и более процентов по отношению к начальной (максимальной) цене Контракта, участник закупки, с которым заключается Контракт, предоставляет обеспечение исполнения Контракта с учетом положений статьи 37 Закона о контрактной системе.

8.5. В ходе исполнения Контракта Исполнитель вправе предоставить Заказчику обеспечение исполнения Контракта, уменьшенное на размер выполненных обязательств, предусмотренных Контрактом, взамен ранее предоставленного обеспечения исполнения Контракта. При этом может быть изменен способ обеспечения исполнения Контракта.

8.6. В случае если по каким-либо причинам обеспечение исполнения Контракта перестало быть действительным, закончило свое действие или иным образом перестало обеспечивать исполнение Исполнителем его обязательств по Контракту, Исполнитель обязуется в течение двух рабочих дней с момента, когда такое обеспечение перестало действовать, предоставить Заказчику новое надлежащее обеспечение исполнения Контракта на тех же условиях и в таком же размере.

Действие указанного пункта не распространяется на случаи, если Исполнителем предоставлена недостоверная (поддельная) банковская гарантия.

8.7. Прекращение обеспечения исполнения Контракта или не соответствующее требованиям Закона о контрактной системе обеспечение исполнения Контракта по истечения срока, указанного в пункте 8.6 Контракта, признается существенным нарушением Контракта Исполнителем и является основанием для расторжения Контракта по требованию Заказчика с возмещением ущерба в полном объеме.

8.8. Срок возврата заказчиком Исполнителю денежных средств, внесенных в качестве обеспечения исполнения Контракта (если такая форма обеспечения исполнения Контракта применяется Исполнителем): десять рабочих дней с даты оплаты цены Контракта Заказчиком.

8.9. В случае неисполнения или ненадлежащего исполнения Исполнителем обязательств по Контракту обеспечение исполнения Контракта переходит Заказчику в размере неисполненных обязательств.

8.10. Обеспечение исполнения Контракта сохраняет свою силу при изменении законодательства Российской Федерации, а также при реорганизации Исполнителя или Заказчика.

8.11. Все затраты, связанные с заключением и оформлением договоров и иных документов по обеспечению исполнения Контракта, несет Исполнитель.

Статья 9. Срок действия, порядок изменения и расторжения Контракта

9.1. Контракт вступает в силу со дня его подписания Сторонами.

9.2. Контракт действует до 31 декабря 2017 года, но в любом случае до полного исполнения Сторонами своих обязательств по Контракту в полном объеме.

9.3. Изменение существенных условий Контракта при его исполнении не допускается, за исключением их изменения по соглашению Сторон в случаях, предусмотренных Законом о контрактной системе.

9.4. Контракт может быть расторгнут:

- по соглашению Сторон;
- в случае одностороннего отказа Стороны от исполнения Контракта;
- по решению суда.

9.5. Расторжение Контракта по соглашению Сторон производится путем подписания соответствующего соглашения о расторжении.

Сторона, которой направлено предложение о расторжении Контракта по соглашению Сторон, должна дать письменный ответ по существу в срок не позднее пятнадцати календарных дней с даты его получения.

9.6. В случае расторжения Контракта по инициативе любой из Сторон производится сверка расчетов, которой подтверждается объем оказанных Исполнителем Услуг.

9.7. При направлении в суд искового заявления с требованиями о расторжении Контракта одновременно заявлять требования об оплате неустойки (штрафа, пени), рассчитанной в соответствии с законодательством Российской Федерации и условиями Контракта.

9.8. Стороны вправе принять решение об одностороннем отказе от исполнения Контракта по основаниям, предусмотренным Гражданским кодексом Российской Федерации для одностороннего отказа от исполнения отдельных видов обязательств.

9.9. Заказчик обязан принять решение об одностороннем отказе от исполнения Контракта, если в ходе исполнения Контракта установлено, что Исполнитель не соответствует установленным документацией о закупке требованиям к участникам закупки или предоставил недостоверную информацию о своем соответствии таким требованиям, что позволило ему стать победителем определения Исполнителя .

9.10. Односторонний отказ Стороны от исполнения Контракта осуществляется в порядке, предусмотренном статьей 95 Закона о контрактной системе.

9.11. При расторжении Контракта в связи с односторонним отказом Стороны Контракта от исполнения Контракта другая сторона Контракта вправе потребовать возмещения только фактически понесенного ущерба, непосредственно обусловленного обстоятельствами, являющимися основанием для принятия решения об одностороннем отказе от исполнения Контракта.

Статья 10. Обстоятельства непреодолимой силы

10.1. Стороны не несут ответственность за полное или частичное неисполнение предусмотренных Контрактом обязательств, если такое неисполнение связано с обстоятельствами непреодолимой силы.

10.2. Сторона, для которой создалась невозможность исполнения обязательств по Контракту вследствие обстоятельств непреодолимой силы, не позднее двух дней с момента их наступления в письменной форме извещает другую Сторону с приложением документов, удостоверяющих факт наступления указанных обстоятельств.

10.3. В случае возникновения обстоятельств непреодолимой силы Стороны вправе расторгнуть Контракт, и в этом случае ни одна из Сторон не вправе требовать возмещения убытков.

10.4. Подтверждением наличия обстоятельств непреодолимой силы и их продолжительности является соответствующее письменное свидетельство уполномоченных органов или уполномоченных организаций.

Статья 11. Порядок урегулирования споров

11.1. В случае возникновения любых противоречий, претензий и разногласий, а также споров, связанных с исполнением Контракта, Стороны предпринимают усилия для урегулирования таких противоречий, претензий и разногласий в добровольном порядке с оформлением совместного протокола урегулирования споров.

11.2. Все достигнутые договоренности Стороны оформляют в виде дополнительных соглашений, подписанных Сторонами и скрепленных печатями (при наличии).

11.3. До передачи спора на разрешение Арбитражного суда Стороны примут меры к его урегулированию в претензионном порядке.

11.3.1. Претензия должна быть направлена в письменном виде. По полученной претензии Сторона должна дать письменный ответ по существу в срок не позднее пятнадцати календарных дней с даты ее получения. Оставление претензии без ответа в установленный срок означает признание требований претензии.

11.3.2. В претензии должны быть указаны: наименование, почтовый адрес и реквизиты организации (учреждения, предприятия), предъявившей претензию; наименование, почтовый адрес и реквизиты организации (учреждения, предприятия), которой направлена претензия.

11.3.3. Если претензионные требования подлежат денежной оценке, в претензии указывается требуемая сумма и ее полный и обоснованный расчет.

11.3.4. В подтверждение заявленных требований к претензии должны быть приложены надлежащим образом оформленные и заверенные необходимые документы либо выписки из них.

В претензии могут быть указаны иные сведения, которые, по мнению заявителя, будут способствовать более быстрому и правильному ее рассмотрению, объективному урегулированию спора.

11.4. В случае невыполнения Сторонами своих обязательств и недостижения взаимного согласия споры по Контракту разрешаются в Арбитражном суде Иркутской области.

Статья 12. Прочие условия

12.1. Все уведомления Сторон, связанные с исполнением Контракта, направляются в письменной форме по почте заказным письмом с уведомлением о вручении по адресу Стороны, указанному в Контракте, или с использованием факсимильной связи, электронной почты с последующим представлением оригинала. В случае направления уведомлений с использованием почты датой получения уведомления признается дата получения отправляющей Стороной подтверждения о вручении второй Стороне указанного уведомления или дата получения Стороной информации об отсутствии адресата по его адресу, указанному в Контракте. При невозможности получения указанных подтверждения или информации, датой такого надлежащего уведомления признается дата по истечении десяти календарных дней с даты направления уведомления по почте заказным письмом с уведомлением о вручении. В случае отправления уведомлений посредством факсимильной связи и электронной почты уведомления считаются полученными Стороной в день их отправки.

12.2. Контракт составлен в 2 (двух) экземплярах, по одному для каждой из Сторон, имеющих одинаковую юридическую силу.

12.3. В случае перемены Заказчика по Контракту права и обязанности Заказчика по Контракту переходят к новому Заказчику в том же объеме и на тех же условиях.

12.4. При исполнении Контракта не допускается перемена Исполнителя , за исключением случаев, если новый Исполнитель является правопреемником Исполнителя по Контракту вследствие реорганизации юридического лица в форме преобразования, слияния или присоединения.

12.5. Во всем, что не предусмотрено Контрактом, Стороны руководствуются законодательством Российской Федерации.

12.6. Неотъемлемыми частями Контракта являются:

- Приложение 1 "Спецификация";
- Приложение 2 "Форма акта сдачи-приемки Услуг";
- Приложение 3 "Техническое задание ".

Статья 13. Адреса, реквизиты и подписи Сторон

Заказчик: Министерство лесного комплекса Иркутской области
Юридический/почтовый адрес:
664003, Иркутская область, г. Иркутск, ул. Горького, 31
ИНН/КПП 3808170859/380801001
Телефон: (3952)33-59-81, отдел закупок 34-31-45,
Контактное лицо по вопросам исполнения контракта: Комарова Ольга Анатольевна34-31-53;
УФК по Иркутской области (Министерство финансов Иркутской области, министерство лесного комплекса Иркутской области, 02342000010 л/с 84300010001)
р/с 40201810100000100006
Отделение Иркутск г. Иркутск
БИК 042520001
ОКТМО 25701000

Министр:

_____/С.В. Шеверда

М.П.

Исполнитель: Федеральное государственн бюджетное учреждение «Рослесинфорг»
Юридический/почтовый адрес:
109316, г. Москва, ул. Волгоградский проспект, 45, стр. 1
ИНН/КПП 7722319952/772201001
Телефон (495) 663-86-96
Электронный адрес:rli@roslesinforg.ru, fomicheva.tv@roslesinforg.ru
УФК по г. Москве (ФГБУ «РОСЛЕСИНФОРГ»)
л/с 20736Э22650
р/с 40501.810.8.45252.000079
БИК 044525000
ГУ Банка России ПО ЦФО
ОКПО 05289175
ОГРН 1157746215527
ОКТМО 45395000000

Директор

_____/И.Г. Мураев

М.П. (при наличии печати)

Приложение 1
к Контракту
№ от "06" июля 2017 г.

СПЕЦИФИКАЦИЯ

N п/п	Наименование Услуг	Описание (характеристика) Услуг	Единица измерения	Количество	Стоимость, руб.	
					единицы измерения	всего
1	Оказание Услуг по внесению изменений в лесохозяйственные регламенты лесничеств Иркутской области и в Лесной план Иркутской области	**Часть 1. Внесение изменений в лесохозяйственные регламенты лесничеств Иркутской области.** • выявление наличия таксационных и планово-картографических материалов лесоустройства, сбор таксационных и планово-картографических материалов лесоустройства; • сбор материалов специальных натурных изысканий и исследований, проведенных в целях проектирования мероприятий по охране, защите и воспроизводству лесов; • внесение изменений в лесохозяйственные регламенты лесничеств Иркутской области **Часть 2. Внесение измененийв Лесной план Иркутской области.** Приведение Лесного плана Иркутской области в соответствие с Федеральным законом от 23.06.2016 г. № 206-ФЗ «О внесении изменений в отдельные законодательные акты Российской Федерации в части совершенствования использования лесов и земель для осуществления видов деятельности в сфере охотничьего хозяйства», с Федеральным законом от 23.06.2016 г. № 218-ФЗ «О внесении изменений в Лесной кодекс Российской Федерации и отдельные законодательные акты Российской Федерации вчасти совершенствования регулирования лесных отношений», с Федеральным законом от 03.07.2016 г. № 361-ФЗ «О внесении изменений в отдельные законодательные акты Российской Федерации и признании утратившими силу отдельных законодательных актов (положений законодательных актов) Российской Федерации», постановлением Правительства Российской Федерации от 09.04.2016 г. № 281 «О внесении изменений в некоторые акты Правительства Российской Федерации по вопросу	усл.	1	20 000 000,00	20 000 000,00
		разработки планов тушения лесных пожаров и сводных планов тушения лесных пожаров на территории субъекта Российской Федерации», постановлением Правительства Российской Федерации от 29.09.2016 года № 980 «Вопросы создания особых экономических зон туристско-рекреационного типа на территории Иркутской области и Кабардино-Балкарской Республики», Закон Иркутской области от 03.11.2016 г. № 97-ОЗ «О признании утратившими силу отдельных законов Иркутской области»; постановлением Правительства Иркутской области от 29.08.2016 г. № 522-пп «Об утверждении Положений о государственных природных заказниках регионального значения Иркутской области».				

Министр:

_____/С.В. Шеверда

М.П.

Директор

_____/И.Г. Мураев

М.П. (при наличии печати)

Приложение 2
к Контракту
№ от "06" июля 2017г

АКТ
СДАЧИ-ПРИЕМКИ Услуг

г. Иркутск "__" _____ 20__ г.

_____, именуемое в дальнейшем "Заказчик",
(наименование организации)

в лице _____,
(должность, Ф.И.О.)

действующего на основании _____,
(Устава, Положения, Доверенности)

с одной стороны, и _____,
(наименование организации)

именуемое в дальнейшем "Исполнитель", в лице _____,
(должность, Ф.И.О.)

действующего на основании _____,
(Устава, Положения, Доверенности)

с другой стороны, вместе именуемые "Стороны", составили настоящий акт о нижеследующем:

1. В соответствии с контрактом N ___ от "__" _____ 20__ г. (далее - Контракт) Исполнитель выполнил обязательства по оказанию услуг, а именно:
_____

2. Фактическое качество оказанных Услуг соответствует (не соответствует) требованиям Контракта:
_____
_____
_____

3. Вышеуказанные Услуги согласно Контракту должны быть оказаны "__" _____ 20__ г., фактически оказанны "__" _____ 20__ г.

4. Недостатки оказанных Услуг выявлены/не выявлены
_____
_____
_____

5. Сумма, подлежащая оплате Исполнителю в соответствии с условиями Контракта _____.

6. В соответствии с п. _____ Контракта сумма штрафных санкций составляет _____ (УКАЗЫВАЕТСЯ ПОРЯДОК РАСЧЕТА ШТРАФНЫХ САНКЦИЙ).
Общая стоимость штрафных санкций составит: _____.

7. ИТОГОВАЯ СУММА, ПОДЛЕЖАЩАЯ ОПЛАТЕ Исполнителю С УЧЕТОМ УДЕРЖАНИЯ ШТРАФНЫХ САНКЦИЙ, СОСТАВЛЯЕТ _____.

8. Результаты оказанных Услуг по Контракту:

Сдал:
Исполнитель
_____
М.П. (при наличии печати)

Принял:
Заказчик
_____
М.П.

Приложение 3
к Контракту
№ от "06" июля 2017 г.

ТЕХНИЧЕСКОЕ ЗАДАНИЕ

Наименование Услуг: оказание Услуг по внесению изменений в лесохозяйственные регламенты лесничеств Иркутской области и в Лесной план Иркутской области (далее – Услуг).

Часть 1. Оказание Услуг по внесению изменений в лесохозяйственные регламенты лесничеств Иркутской области.

1. **Сроки исполнения Услуг:**

- в срок до 29 сентября 2017 года - представление Заказчику лесохозяйственных регламентов лесничеств Иркутской области для размещения на официальном сайте в целях ознакомления заинтересованных лиц (размещение осуществляется Заказчиком на срок 30 дней; замечания Заказчика могут быть направлены Исполнителю не позднее чем за 10 дней до даты окончания срока размещения регламентов);
- в течение 20 дней после истечения 30-дневного срока размещения лесохозяйственных регламентов лесничеств Иркутской области - устранение Исполнителем недостатков оказанных Услуг, предоставление Заказчику лесохозяйственных регламентов лесничеств Иркутской области в окончательной редакции, для направления в Департамент лесного хозяйства по Сибирскому федеральному округу (далее – Департамента по СФО).
- в случае получения отрицательного заключения на лесохозяйственные регламенты лесничеств Иркутской области из Департамента по СФО Исполнитель устраняет недостатки в течение двадцати дней после доведения Заказчиком информации о необходимости устранения замечаний, но не позднее 15 декабря 2017 года.

1.2. Описание Услуг:

Лесохозяйственный регламент является основой осуществления использования, охраны, защиты, воспроизводства лесов, расположенных в границах лесничества, и разрабатывается в соответствии с частью 7 статьи 87 Лесного кодекса Российской Федерации и приказом Рослесхоза от 27.02.2017 г. № 72 «Об утверждении Состава лесохозяйственных регламентов, порядка их разработки, сроков их действия и порядка внесения в них изменений», который устанавливает требования к составу, порядку разработки лесохозяйственных регламентов, срокам их действия, порядку внесения в них изменений.

1.3. В рамках оказания Услуг должно быть осуществлено:

- выявление наличия таксационных и планово-картографических материалов лесоустройства, сбор таксационных и планово-картографических материалов лесоустройства;
- сбор материалов специальных натурных изысканий и исследований, проведенных в целях проектирования мероприятий по охране, защите и воспроизводству лесов;
- внесение изменений в лесохозяйственные регламенты лесничеств Иркутской области (в соответствии с п. 1.8.Части I Технического задания).

1.4. Основания для внесения изменений в лесохозяйственные регламенты лесничеств Иркутской области.

а) Федеральные законы:

- Лесной кодекс Российской Федерации от 04.12.2006 г. № 200-ФЗ;
- «О введении в действие Лесного кодекса Российской Федерации» от 04.12.2006 г. № 201-ФЗ;
- Земельный кодекс Российской Федерации от 25.10.2001 г. № 136-ФЗ;
- Градостроительный кодекс Российской Федерации от 29.12.2004 г. № 190-ФЗ;
- Водный кодекс Российской Федерации от 03.06.2006 г. № 74-ФЗ;
- Технический регламент о требованиях пожарной безопасности от 22.07.2008 г. № 123-ФЗ;
- от 14.03.1995 г. № 33-ФЗ «Об особо охраняемых природных территориях»;
- от 24.04.1995 г. № 52-ФЗ «О животном мире»;
- от 19.07.1997 г. № 109-ФЗ «О безопасном обращении с пестицидами и агрохимикатами»;
- от 21.07.2014 г. № 206-ФЗ «О карантине растений»;
- от 17.12.1997 г. № 149-ФЗ «О семеноводстве»;
- от 10.01.2002 г. № 7-ФЗ «Об охране окружающей среды»;
- от 24.07.2009 г. № 209-ФЗ «Об охоте и о сохранении охотничьих ресурсов и о внесении изменений в отдельные законодательные акты Российской Федерации»;
- от 01.05.1999 г. № 94-ФЗ «Об охране озера Байкал».
- от 30.12.2015 г. № 455-ФЗ «О внесении изменений в Лесной кодекс РФ в части совершенствования регулирования защиты лесов от вредных организмов»;
- от 23.06.2016 г. № 206-ФЗ «О внесении изменений в отдельные законодательные акты Российской Федерации в части совершенствования использования лесов и земель для осуществления видов деятельности в сфере охотничьего хозяйства»;
- от 03.07.2016 г. № 361-ФЗ «О внесении изменений в отдельные законодательные акты Российской Федерации и признании утратившими силу отдельных законодательных актов (положений законодательных актов) Российской Федерации»;

б) Постановления Правительства Российской Федерации:

- от 22.06.2007 г. № 394 «Об утверждении Положения об осуществлении федерального государственного лесного надзора (лесной охраны)»;
- от 29.06.2007 г. № 414 «Об утверждении Правил санитарной безопасности в лесах»;
- от 30.06.2007 г. № 417 «Об утверждении Правил пожарной безопасности в лесах»;
- от 30.06.2007 г. № 419 «О приоритетных инвестиционных проектах в области освоения лесов»;
- от 03.04.2008 г. № 234 «Об обеспечении жилищного и иного строительства на земельных участках, находящихся в федеральной собственности»;
- от 24.02.2009 г. № 160 «О порядке установления охранных зон объектов электросетевого хозяйства и особых условий использования земельных участков, расположенных в границах таких зон»;
- от 14.12.2009 г. № 1007 «Об утверждении Положения об определении функциональных зон в лесопарковых зонах, площади и границ лесопарковых зон, зеленых зон»;
- от 23.09.2010 г. № 736 «О Федеральном агентстве лесного хозяйства»;
- от 17.11.2010 г. № 928 «О перечне автомобильных дорог общего пользования федерального значения»;
- от 17.05.2011 г. № 377 «Об утверждении Правил разработки и утверждения планов тушения лесных пожаров и его формы»;
- от 06.03.2012 г. № 194 «Об утверждении критериев оценки эффективности деятельности органов государственной власти субъектов Российской Федерации по осуществлению переданных полномочий Российской Федерации в области лесных отношений»;
- от 23.04.2013 г. № 366 «Об утверждении Перечня должностных лиц, которые осуществляют федеральный государственный лесной надзор (лесная охрана) и которым разрешено хранение, ношение и применение специальных средств, служебного оружия, а также разрешенного в качестве служебного оружия гражданского оружия самообороны и охотничьего огнестрельного оружия, и об установлении предельной численности указанных лиц»;
- от 05.06.2013 г. № 476 «О вопросах государственного контроля (надзора) и признании утратившими силу некоторых актов Правительства Российской Федерации»;
- от 13.06.2013 г. № 495 «Об обеспечении служебным оружием, разрешённым в качестве служебного оружия гражданским оружием самообороны и охотничьим огнестрельным оружием должностных лиц, осуществляющих федеральный государственный лесной надзор (лесную охрану)»;
- от 30.08.2001 г. № 643 «Об утверждении перечня видов деятельности, запрещенных в центральной экологической зоне Байкальской природной территории»;
- от 21.09.2015 г. № 1003 «О типовом договоре аренды лесного участка»;
- от 31.10.2015 г. № 1178 «О типовом договоре купли-продажи лесных насаждений»;
- от 9.04.2016 г. № 281 «О внесении изменений в некоторые акты Правительства Российской Федерации по вопросу разработки планов тушения лесных пожаров и сводных планов тушения лесных пожаров на территории субъекта Российской Федерации»;
- от 29.09.2016 г. № 980 «Вопросы создания особых экономических зон туристско-рекреационного типа на территории Иркутской области и Кабардино-Балкарской Республики»;

в) Распоряжения Правительства Российской Федерации:

- от 17.07.2012 г. № 1283-р « Об утверждении Перечня объектов лесной инфраструктуры для защитных лесов, эксплуатационных лесов и резервных лесов»;
- от 15.04.2014 № 318 «Об утверждении государственной программы Российской Федерации «Развитие лесного хозяйства» на 2013 - 2020 годы»»;
- от 27.05.2013 г. № 849-р «Об утверждении Перечня объектов, не связанных с созданием лесной инфраструктуры, для защитных лесов, эксплуатационных лесов, резервных лесов»;
- от 27.11.2006 г. № 1641-р «О границах Байкальской природной территории».

г) Приказы МПР России:

- от 16.11.2010 г. № 512 «Об утверждении Правил охоты»;
- от 08.12.2011 г. № 948 «Об утверждении Методики исчисления размера вреда, причиненного охотничьим ресурсам»;
- от 28.03.2014 г. № 161 «Об утверждении видов средств предупреждения и тушения лесных пожаров, нормативов обеспеченности данными средствами лиц, использующих леса, норм наличия средств предупреждения и тушения лесных пожаров при использовании лесов»;
- от 15.07.2015 г. № 321«О внесении изменений в приказ Минприроды России от 28 марта 2014 г. № 161 «Об утверждении видов средств предупреждения и тушения лесных пожаров, нормативов обеспеченности данными средствами лиц, использующих леса, норм наличия средств предупреждения и тушения лесных пожаров при использовании лесов»»;
- от 08.07.2014 г. № 313 «Об утверждении правил тушения лесных пожаров»;
- от 02.07.2014 г. № 298 «Об утверждении Порядка заготовки, обработки, хранения и использования семян лесных растений»;
- от 18.08.2014 г. № 367 «Об утверждении Перечня лесорастительных зон Российской Федерации и Перечня лесных районов Российской Федерации»;
- от 01.12.2014 г. № 528 «Об утверждении Правил использования лесов для переработки древесины и иных лесных ресурсов»;
- от 17.09.2015 г. № 400 «Об утверждении Порядка использования районированных семян лесных растений основных лесных древесных пород»;
- от 20.10.2015 г. № 438 «Об утверждении Правил создания и выделения объектов лесного семеноводства (лесосеменных плантаций, постоянных лесосеменных участков и подобных объектов)»;
- от 28.10.2015 г. № 446 «Об утверждении порядка подготовки и заключения договора купли-продажи лесных насаждений, расположенных на землях, находящихся в государственной или муниципальной собственности»;
- от 27.06.2016 г. № 367 «Об утверждении Видов лесосечных Услуг, порядка и последовательности их проведения, Формы технологической карты лесосечных Услуг, Формы акта осмотра лесосеки и Порядка осмотра лесосеки»;
- от 29.06.2016 г. № 375 «Об утверждении Правил лесовосстановления»;
- от 13.09.2016 г. № 474 «Об утверждении Правил заготовки древесины и особенностей заготовки древесины в лесничествах, лесопарках, указанных в статье 23 Лесного кодекса Российской Федерации»;
- от 6.09.2016 г. № 457 «Об утверждении Порядка ограничения пребывания граждан в лесах и въезда в них транспортных средств, проведения в лесах определенных видов Услуг в целях обеспечения пожарной безопасности в лесах и Порядка ограничения пребывания граждан в лесах и въезда в них транспортных средств, проведения в лесах определенных видов Услуг в целях обеспечения санитарной безопасности в лесах»;
- от 23.06.2016 г. № 361 «Об утверждении Правил ликвидации очагов вредных организмов»;
- от 12.09.2016 г. № 470 «Об утверждении Правил осуществления мероприятий по предупреждению распространения вредных организмов»;
- от 16.09.2016 г. № 480 «Об утверждении порядка проведения лесопатологических обследований и формы акта лесопатологического обследования»;
- от 04.08.2015 г. № 340 «Об утверждении Порядка организации и осуществления государственного лесопатологического мониторинга».

д) Приказы Рослесхоза:

- от 09.04.2015 г. № 105 «Об установлении возрастов рубок»;
- от 04.12.2008 г. № 374 «Об определении количества лесничеств на территории Иркутской области и установлении их границ»;
- от 19.05.2009 г. № 215 «Об отнесении лесов на территории Иркутской области к ценным лесам, эксплуатационным лесам, резервным лесам и установлении их границ»;
- от 16.09.2009 г. № 372 «Об отнесении лесов на территории Иркутской области к ценным лесам, эксплуатационным лесам, резервным лесам и установлении их границ»;
- от 12.11.2009 г. № 485 «Об отнесении лесов на территории Иркутской области к ценным лесам, эксплуатационным лесам, резервным лесам и установлении их границ»;
- от 03.12.2009 г. № 497 «Об отнесении лесов на территории Иркутской области к ценным лесам, эксплуатационным лесам, резервным лесам и установлении их границ»;
- от 28.12.2009 г. № 546 «Об отнесении лесов на территории Иркутской области к ценным лесам, эксплуатационным лесам, резервным лесам и установлении их границ»;
- от 12.03.2010 г. № 95 «Об отнесении лесов на территории Иркутской области к ценным лесам, эксплуатационным лесам, резервным лесам и установлении их границ»;
- 14.12.2010 г. № 485 «Об утверждении Особенностей использования, охраны, защиты, воспроизводства лесов, расположенных в водоохранных зонах, лесов, выполняющих функции защиты природных и иных объектов, ценных лесов, а также лесов, расположенных на особо защитных участках лесов»;
- от 27.12.2010 г. № 515 «Об утверждении Порядка использования лесов для оказания Услуг по геологическому изучению недр, для разработки месторождений полезных ископаемых»;
- от 05.12.2011 г. № 509 «Об утверждении Правил использования лесов для ведения сельского хозяйства»;
- от 05.12.2011 г. № 510 «Об утверждении Правил использования лесов для выращивания лесных плодовых, ягодных, декоративных растений, лекарственных растений»;
- от 05.12.2011 г. № 511 «Об утверждении Правил заготовки пищевых лесных ресурсов и сбора лекарственных растений»;
- от 05.12.2011 г. № 512 «Об утверждении Правил заготовки и сбора не древесных лесных ресурсов»;
- от 05.12.2011 г. № 513 «Об утверждении перечня видов (пород) деревьев и кустарников, заготовка древесины которых не допускается»;
- от 12.12.2011 г. № 516 «Об утверждении Лесоустроительной инструкции»;
- от 23.12.2011 г. № 548 «Об утверждении правил использования лесов для научно-исследовательской деятельности, образовательной деятельности»;
- от 10.01.2012 г. № 3 «Об утверждении Порядка производства семян отдельных категорий лесных растений»;
- от 21.02.2012г. № 62 «Об утверждении правил использования лесов для осуществления рекреационной деятельности»;
- от 27.04.2012 г. № 174 «Об утверждении Нормативов противопожарного обустройства лесов»;
- от 24.01.2012 г. № 23 «Об утверждении Правил заготовки живицы»;
- от 19.07.2011 г. № 308 «Об утверждении Правил использования лесов для выращивания посадочного материала лесных растений (саженцев, сеянцев)»;
- от 10.06.2011 г. № 223 «Об утверждении Правил использования лесов для строительства, реконструкции, эксплуатации линейных объектов»;
- от 01.12.2014 г. № 529 «Об утверждении порядка отнесения земель, предназначенных для лесовосстановления, к землям, занятым лесными насаждениями, и формы соответствующего акта».
- от 08.10.2015 г. № 353 «Об установлении лесосеменного районирования»;
- от 31.03.2016 г. № 114 «О внесении изменений в приказ Федерального агентства лесного хозяйства от 16.09.2009 № 372 «Об отнесении лесов на территории Иркутской области к ценным лесам, эксплуатационным лесам, резервным лесам и установлении их границ»;

- от 07.02.2012 г. № 37 «О внесении изменений в приказ Федерального агентства лесного хозяйства от 28.12.2009 № 546 «Об отнесении лесов на территории Иркутской области к ценным лесам, эксплуатационным лесам и установлении их границ».

е) Законы Иркутской области:

- от 10.12.2007 г. № 119-оз «О порядке заготовки пищевых лесных ресурсов и сбора лекарственных растений гражданами для собственных нужд»;
- от 10.12.2007 г. № 118-оз «О порядке заготовки и сбора гражданами недревесных лесных ресурсов для собственных нужд»;
- от 19.06.2008 г. № 27-оз «Об особо охраняемых природных территориях и иных особо охраняемых территориях в Иркутской области»;
- от 24.06.2008 г. № 30-оз «О Красной книге Иркутской области»;
- от 10.10.2008 г. № 87-оз «Об административной ответственности за уничтожение редких и находящихся под угрозой исчезновения животных, растений и других организмов, занесенных в Красную Книгу Иркутской области»;
- от 07.10.2009 г. № 67/33-оз «Об исключительных случаях заготовки древесины на основании договоров купли-продажи лесных насаждений в Иркутской области»;
- от 18.06.2010 г. № 46-оз «Об отдельных вопросах в сфере охоты, сохранения охотничьих ресурсов и среды их обитания в Иркутской области»;
- от 10.11.2011 г. № 109-ОЗ «О порядке и нормативах заготовки гражданами древесины для собственных нужд в Иркутской области».

ж) Постановления Правительства Иркутской области:

- от 07.11.2012 г. № 629-пп «О государственных природных заказниках Иркутской области»;
- от 09.09.2013 г. № 344-пп «О реализации закона Иркутской области от 7 октября 2009 года №67/33-оз «Об исключительных случаях заготовки древесины на основании договоров купли-продажи лесных насаждений в Иркутской области»;
- от 11.01.2016 г. № 5-пп «Об утверждении положения о порядке обращения гражданина с заявлением о заключении договора купли-продажи лесных насаждений для собственных нужд»;
- от 05.08.2016 г. № 478-пп «Об утверждении перечня автомобильных дорог общего пользования регионального или межмуниципального значения Иркутской области»;
- от 09.08.2016 г. № 484-пп «О внесении изменений в постановление Правительства Иркутской области от 30.03.2012 года № 115-пп»;
- от 29.08. 2016 г. № 522-пп «Об утверждении Положений о государственных природных заказниках регионального значения Иркутской области»;
- от 02.02.2017 г. № 58-пп «О реализации Закона Иркутской области «Об организации деятельности пунктов приема, переработки и отгрузки древесины на территории Иркутской области»;
- от 03.11.2016 г. № 97-ОЗ «О признании утратившими силу отдельных законов Иркутской области».

з) Приказы министерства лесного комплекса Иркутской области:

- от 16.09.2016 г. № 25-мпр «Об утверждении положений о территориальных отделах министерства лесного комплекса Иркутской области»;
- от 15.08.2016 г. № 12-мпр «О сроках заготовки дикорастущих плодов и ягод гражданами для собственных нужд».

и) Отраслевые стандарты:

- ОСТ 56-92-87 «Культуры Лесные. Оценка качества»;
- ОСТ 56-97-93 «Рубки ухода за лесами. Оценка качества»;
- ОСТ 56-44-80 «Знаки натурные лесоустроительные и лесохозяйственные. Типы, размеры и общие технические требования».

Перечень перечисленных нормативно-правовых актов не является исчерпывающим. Услуги должны быть оказаны с учетом действующей редакции нормативно-правовых актов на момент разработки лесохозяйственных регламентов.

1.5. Состав перерабатываемой части лесохозяйственных регламентов лесничеств Иркутской области.

1.5.1. Введение (основание для разработки, срок действия разрабатываемого регламента, сведения о его разработчике, перечень законодательных и иных нормативно-правовых актов, нормативно-технических, методических и проектных документов, на основе которых разработан лесохозяйственный регламент);

1.5.2. Глава 1. В главе 1 лесохозяйственных регламентов лесничеств Иркутской области необходимо переработать следующие пункты:

1.5.2.1. Краткая характеристика лесничества (лесопарка), включающая:

- наименование и местоположение лесничества, лесопарка (далее - лесничество);
- общая площадь лесничества и участковых лесничеств;
- распределение территории лесничества по муниципальным образованиям (таблица 1 приложения к Составу лесохозяйственных регламентов, порядку их разработки, срокам их действия и порядку внесения в них изменений);
- карта - схема субъекта Российской Федерации (формата не более А3) с выделением территории лесничества;
- распределение лесов лесничества по лесорастительным зонам и лесным районам и зонам лесозащитного и лесосеменного районирования (таблица 2 приложения к Составу лесохозяйственных регламентов, порядку их разработки, срокам их действия и порядку внесения в них изменений) с приложением схематической карты территории лесничества (формата не более А3) с распределением территории лесничества и участковых лесничеств по лесорастительным зонам и лесным районам;
- распределение лесов по целевому назначению и категориям защитных лесов по кварталам или их частям, а также основания выделения защитных, эксплуатационных и резервных лесов (таблица 3 приложения к Составу лесохозяйственных регламентов, порядку их разработки, срокам их действия и порядку внесения в них изменений);
- характеристика лесных и нелесных земель из состава земель лесного фонда на территории лесничества (таблица 4 приложения к Составу лесохозяйственных регламентов, порядку их разработки, срокам их действия и порядку внесения в них изменений);
- характеристика имеющихся и проектируемых особо охраняемых природных территорий и объектов, планов по их организации, развитию экологических сетей, сохранению биоразнообразия;
- характеристика проектируемых лесов национального наследия;
- перечень видов биологического разнообразия и размеров буферных зон, подлежащих сохранению при осуществлении лесосечных Услуг (таблица 20 приложения к Составу лесохозяйственных регламентов, порядку их разработки, срокам их действия и порядку внесения в них изменений);
- характеристика существующих объектов лесной, лесоперерабатывающей инфраструктуры, объектов, не связанных с созданием лесной инфраструктуры, мероприятий по строительству, реконструкции и эксплуатации указанных объектов, предусмотренных документами территориального планирования;
- поквартальную карту-схему подразделения лесов по целевому назначению с нанесением местоположения существующих и проектируемых особо охраняемых природных территорий и объектов, объектов лесной, лесоперерабатывающей инфраструктуры, объектов, не связанных с созданием лесной инфраструктуры;

1.5.2.2. Виды разрешенного использования лесов на территории лесничества с распределением по кварталам (таблица 5 приложения к Составу лесохозяйственных регламентов, порядку их разработки, срокам их действия и порядку внесения в них изменений).

1.5.3. Глава 2. В главе 2 лесохозяйственных регламентов лесничеств Иркутской области необходимо переработать следующие пункты:

1.5.3.1. Нормативы, параметры и сроки использования лесов для заготовки древесины, включающие:

- расчетную лесосеку для осуществления рубок спелых и перестойных лесных насаждений (таблица 6 - по выборочным рубкам и таблица 7 - по сплошным рубкам приложения к Составу лесохозяйственных регламентов, порядку их разработки, срокам их действия и порядку внесения в них изменений);
- расчетную лесосеку (ежегодный допустимый объем изъятия древесины) для осуществления рубок средневозрастных, приспевающих, спелых, перестойных лесных насаждениях при уходе за лесами (таблица 8 приложения к Составу лесохозяйственных регламентов, порядку их разработки, срокам их действия и порядку внесения в них изменений);
- расчетную лесосеку (ежегодный допустимый объем изъятия древесины) при всех видах рубок (таблица 9 приложения к Составу лесохозяйственных регламентов, порядку их разработки, срокам их действия и порядку внесения в них изменений);
- возрасты рубок (таблица 10 приложения к Составу лесохозяйственных регламентов, порядку их разработки, срокам их действия и порядку внесения в них изменений);
- процент (интенсивность) выборки древесины с учетом полноты древостоя, состава;
- размеры лесосек;
- сроки примыкания лесосек;
- количество зарубов;
- сроки повторяемости рубок;
- методы лесовосстановления;
- сроки использования лесов для заготовки древесины и другие сведения;

1.5.3.2. Нормативы, параметры и сроки использования лесов для заготовки живицы, включающие:

- фонд подсочки древостоев (таблица 11 приложения к Составу лесохозяйственных регламентов, порядку их разработки, срокам их действия и порядку внесения в них изменений);
- виды подсочки;
- количество карр на дереве и ширину межкарровых ремней в зависимости от диаметра деревьев;
- сроки использования лесов для заготовки живицы;

1.5.3.3. Нормативы, параметры и сроки использования лесов для заготовки и сбора недревесных лесных ресурсов, включающие:

- нормативы (ежегодные допустимые объемы) и параметры использования лесов для заготовки недревесных лесных ресурсов по их видам (таблица 12 приложения к Составу лесохозяйственных регламентов, порядку их разработки, срокам их действия и порядку внесения в них изменений);
- сроки использования лесов для заготовки и сбора недревесных лесных ресурсов;

1.5.3.4. нормативы, параметры и сроки использования лесов для заготовки пищевых лесных ресурсов и сбора лекарственных растений, включающие:

- нормативы (ежегодные допустимые объемы) и параметры использования лесов для заготовки пищевых лесных ресурсов и сбора лекарственных растений по их видам (таблица 13 приложения к Составу лесохозяйственных регламентов, порядку их разработки, срокам их действия и порядку внесения в них изменений);
- сроки заготовки и сбора;
- при заготовке древесных соков - нормативы количества высверливаемых каналов в зависимости от диаметра ствола деревьев и класса бонитета насаждения; при заготовке папоротника-орляка - параметры куста (высота, возраст);
- сроки использования лесов для заготовки пищевых лесных ресурсов и сбора лекарственных растений;

1.5.3.5. нормативы, параметры и сроки использования лесов для осуществления видов деятельности в сфере охотничьего хозяйства, включающие:

- перечень и нормы проведения биотехнических мероприятий;
- перечень разрешенных для размещения объектов охотничьей инфраструктуры;

1.5.3.6. Нормативы, параметры и сроки использования лесов для ведения сельского хозяйства, включающие:

- сведения о площадях лесных участков, на которых возможно сенокошение, выпас сельскохозяйственных животных, пчеловодство, северное оленеводство, мараловодство, выращивание сельскохозяйственных культур и иной сельскохозяйственной деятельности, рыбоводство, а также соответствующие нормативы (допустимые объемы);
- параметры использования лесов для ведения сельского хозяйства (таблица 14 приложения к Составу лесохозяйственных регламентов, порядку их разработки, срокам их действия и порядку внесения в них изменений);

1.5.3.7. Нормативы, параметры и сроки использования лесов для осуществления научно-исследовательской и образовательной деятельности;

1.5.3.8. Нормативы, параметры и сроки использования лесов для осуществления рекреационной деятельности, включающие:

- нормативы использования лесов для осуществления рекреационной деятельности (допустимая рекреационная нагрузка по типам ландшафтов и другое);
- перечень кварталов и (или) частей кварталов зоны рекреационной деятельности, в том числе перечень кварталов и (или) их частей, в которых допускается возведение физкультурно-оздоровительных, спортивных и спортивно-технических сооружений;

- функциональное зонирование территории зоны рекреационной деятельности;
- перечень временных построек на лесных участках и нормативы их благоустройства;
- параметры и сроки использования лесов для осуществления рекреационной деятельности;

1.5.3.9. Нормативы, параметры и сроки использования лесов для создания лесных плантаций и их эксплуатации;

1.5.3.10. Нормативы, параметры и сроки использования лесов для выращивания лесных плодовых, ягодных, декоративных растений и лекарственных растений;

1.5.3.11. Нормативы, параметры и сроки использования лесов для выращивания посадочного материала лесных растений (саженцев, сеянцев);

1.5.3.12. Нормативы, параметры и сроки использования лесов для выполнения работ по геологическому изучению недр, для разработки месторождений полезных ископаемых;

1.5.3.13. Нормативы, параметры и сроки использования лесов для строительства и эксплуатации водохранилищ и иных искусственных водных объектов, а также гидротехнических сооружений и специализированных портов;

1.5.3.14. Нормативы, параметры и сроки использования лесов для строительства, реконструкции, эксплуатации линейных объектов;

1.5.3.15. Нормативы, параметры и сроки использования лесов для переработки древесины и иных лесных ресурсов;

1.5.3.16. Нормативы, параметры и сроки использования лесов для осуществления религиозной деятельности;

1.5.3.17. Требования к охране, защите и воспроизводству лесов, включающие:

– требования к мерам пожарной безопасности в лесах, охране лесов от загрязнения радиоактивными веществами и иного негативного воздействия;

– требования к защите лесов (нормативы и параметры санитарно-оздоровительных мероприятий, профилактических мероприятий по защите лесов, мероприятий по ликвидации очагов вредных организмов, а также других определенных уполномоченным федеральным органом исполнительной власти мероприятий) (таблица 15;15.1;15.2 приложения к Составу лесохозяйственных регламентов, порядку их разработки, срокам их действия и порядку внесения в них изменений);

– требования к воспроизводству лесов (нормативы, параметры, сроки проведения мероприятий по лесовосстановлению, лесоразведению, уходу за лесами) (таблицы 16 и 17 приложения к Составу лесохозяйственных регламентов, порядку их разработки, срокам их действия и порядку внесения в них изменений).связанных с рубками ухода», га.;

1.5.3.18. Особенности требований к использованию лесов по лесорастительным зонам и лесным районам, включающих схему лесорастительного районирования лесничества, особенности требований (по нормативам, параметрам и срокам использования) к различным видам использования лесов в соответствии с лесорастительными зонами и лесными районами.

1.5.4. Глава 3. В главе 3 лесохозяйственных регламентов лесничеств Иркутской области необходимо переработать следующие пункты:

1.5.4.1. ограничения по видам целевого назначения лесов (таблица 18 приложения к Составу лесохозяйственных регламентов, порядку их разработки, срокам их действия и порядку внесения в них изменений);

1.5.4.2. ограничения по видам особо защитных участков лесов (таблица 19 приложения к Составу лесохозяйственных регламентов, порядку их разработки, срокам их действия и порядку внесения в них изменений);

1.5.4.3. ограничения по видам использования лесов.

Разделы глав 1;2;3 лесохозяйственных регламентов лесничеств Иркутской области необходимо переработать с использованием материалов государственного лесного реестра на 01.01.2017 г.

При переработке лесохозяйственных регламентов должны учитываться нормативно – правовые акты.

2. В лесохозяйственных регламентах лесничеств Иркутской области дополнительно:

- указать наличие особой экономической зоны, нанести её границы на карту-схему лесничества;
- нанести границы Байкальской природной территории с графическим нанесением экологических зон (центральной, буферной, атмосферного влияния) на карту-схему лесничества;
- нанести на карту-схему распределение лесов лесничества по зонам лесозащитного районирования;
- нанести на карту-схему распределение лесов лесничества по зонам лесосеменного районирования (по породам С, Лц, К);
- нанести на карту-схему распределения лесов по целевому назначению границы существующих и проектируемых ООПТ, объектов, заказников, территорий традиционного природопользования коренных малочисленных народов;
- нанести на карту-схему деления территории лесничества по участковым лесничествам, лесным дачам и техническим участкам границы внутрирайонных муниципальных образований;
- нанести на карту-схему деления территории лесничества по участковым лесничествам, лесным дачам и техническим участкам границы горной и равнинной частей административных районов (в случае наличия таковых).

2. Перечень материалов, сдаваемых заказчику, требования к оформлению.

а) Лесохозяйственные регламенты на бумажном носителе (книжный формат, жесткий переплет) в 3 экземплярах, из них: предназначенных лесничеству – 1 экз., министерству лесного комплекса Иркутской области – 2 экземпляра, и в 2 экземплярах на CD-R(на магнитных носителях). При разработке лесохозяйственных регламентов необходимо использовать следующие программные продукты: типа ГИС, PHOTOMOD. Easy-Trace, GeoDraw, GeoGraph, ЛЕСГИС.

б) Пояснительная записка.

в) Карта-схема распределения лесов по целевому назначению с нанесением местоположения существующих и проектируемых особо охраняемых природных территорий и объектов, заказников, территорий традиционного природопользования коренных малочисленных народов.

г) Карта-схема деления территории лесничества по участковым лесничествам, лесным дачам и техническим участкам с нанесенными границами внутрирайонных муниципальных образований, границами горной и равнинной частей административных районов (в случае наличия таковых).

д) Карта-схема территории лесничества с распределением территории лесничества и участковых лесничеств распределения лесов по лесорастительным зонам и лесным районам.

е) Карта-схема лесной и лесоперерабатывающей инфраструктуры, объектов, не связанных с созданием лесной и лесоперерабатывающей инфраструктуры, с отражением лесных участков, закреплённых за арендаторами с целью заготовки древесины.

ж) Карта-схема лесничества с нанесением экологических зон (центральной, буферной, атмосферного влияния) границы Байкальской природной территории.

з) Карта-схема лесничества с указанием наличия особой экономической зоны.

и) Карта-схема распределение лесов лесничества по зонам лесозащитного районирования;

к) Карта-схема распределение лесов лесничества по зонам лесосеменного районирования (по породам С, Лц, К).

На картах-схемах наносятся основные населенные пункты, дорожная и гидрографическая сеть, границы административных территориальных образований, лесничеств и лесопарков, лесных районов, квартальная сеть.

Изготовление тематических карт должно осуществляться с соблюдением требований Федерального закона от 30.12.2015 № 431-ФЗ «О геодезии, картографии и пространственных данных и о внесении изменений в отдельные законодательные акты Российской Федерации».

1.8. Список лесничеств, нуждающихся в переработке лесохозяйственных регламентов:

1.Аларское
2.Ангарское
3.Балаганское
4.Баяндаевское
5.Бирюсинское
6.Бодайбинское
7.Братское
8.Голоустненское
9.Жигаловское
10.Заларинское
11.Зиминское
12.Илимское
13.Иркутское
14.Казачинско-Ленское
15.Катангское
16.Качугское
17.Киренское
18.Кировское
19.Куйтунское
20.Мамское
21.Нижнеилимское
22.Нижнеудинское
23.Нукутское
24.Ольхонское
25.Осинское
26.Падунское
27.Северное
28.Слюдянское
29.Тайшетское
30.Тулунское
31.Усольское
32.Усть-Кутское
33.Усть-Ордынское
34.Усть-Удинское
35.Черемховское
36.Чунское
37.Шелеховское

1.6 .Порядок сдачи материалов подготовительных Услуг и перерабатываемой части лесохозяйственных регламентов.

В срок до 29 сентября 2017 года Исполнитель представляет Заказчику материалы указанные в пункте 1.7 в электронном виде для размещения на официальном сайте в целях ознакомления заинтересованных лиц, а также в 1 экземпляре на бумажном носителе. В течение 20 дней после истечения 30-дневного срока размещения лесохозяйственных регламентов лесничеств Иркутской области Исполнитель устраняет недостатки оказанных Услуг, предоставляет Заказчику лесохозяйственные регламенты лесничеств Иркутской области в окончательной редакции, для направления в Департамент лесного хозяйства по Сибирскому федеральному округу (далее – Департамента по СФО).

При внесении изменений анализируются материалы специальных обследований, лесоустройства, рассчитываются новые нормативы, параметры и сроки использования лесов и требования по охране, защите и воспроизводству лесов. Внесение изменений в лесохозяйственные регламенты осуществляется в порядке, установленном пунктами 9-17 состава лесохозяйственных регламентов, порядка их разработки, сроков их действия и порядка внесения в них изменений.

В случае получения отрицательного заключения на лесохозяйственные регламенты лесничеств Иркутской области из Департамента по СФО Исполнитель устраняет недостатки в течение двадцати дней после доведения Заказчиком информации о необходимости устранения замечаний, но не позднее 15 декабря

Часть 2. оказание Услуг по внесению изменений в Лесной план Иркутской области

2.1. Сроки исполнения Услуг:

- в срок до 01 сентября 2017 года - представление Заказчику Лесного плана Иркутской области для размещения на официальном сайте в целях ознакомления заинтересованных лиц (размещение осуществляется Заказчиком на срок 30 дней; замечания Заказчика могут быть направлены Исполнителю не позднее чем за 15 дней до даты окончания срока размещения Лесного плана);
- до 05 октября 2017 года – устранение Исполнителем недостатков оказанных Услуг, представление Заказчику Лесного плана Иркутской области в окончательной редакции для направления в Федеральное агентство лесного хозяйства (далее - Рослесхоз) для получения заключения. В случае неустранения Исполнителем выявленных недостатков, Заказчик направляет в адрес Исполнителя в письменной форме мотивированный отказ от направления Лесного плана в Рослесхоз с указанием недостатков, необходимых доработок и срока их устранения.

- в случае получения отрицательного заключения на Лесной план Рослесхоза Исполнитель устраняет недостатки в течение двадцати дней после доведения Заказчиком информации о необходимости устранения замечаний, но не позднее 15 ноября 2017 года.

2.2. Основание внесения изменения в Лесной план Иркутской области:

- Лесной кодекс Российской Федерации;

- Приказ Федерального агентства лесного хозяйства Российской Федерации от 05.10.2011 г. № 423 «Об утверждении Типовой формы и состава лесного плана субъекта Российской Федерации, порядка его подготовки» (зарегистрировано в Минюсте РФ 12.12.2011 г. № 22552).

2.3. Описание Услуг:

Приведение Лесного плана Иркутской области в соответствие с Федеральным законом от 23.06.2016 г. № 206-ФЗ «О внесении изменений в отдельные законодательные акты Российской Федерации в части совершенствования использования лесов и земель для осуществления видов деятельности в сфере охотничьего хозяйства», с Федеральным законом от 23.06.2016 г. № 218-ФЗ «О внесении изменений в Лесной кодекс Российской Федерации и отдельные законодательные акты Российской Федерации вчасти совершенствования регулирования лесных отношений», с Федеральным законом от 03.07.2016 г. № 361-ФЗ «О внесении изменений в отдельные законодательные акты Российской Федерации и признании утратившими силу отдельных законодательных актов (положений законодательных актов) Российской Федерации», постановлением Правительства Российской Федерации от 09.04.2016 г. № 281 «О внесении изменений в некоторые акты Правительства Российской Федерации по вопросу разработки планов тушения лесных пожаров и сводных планов тушения лесных пожаров на территории субъекта Российской Федерации», постановлением Правительства Российской Федерации от 29.09.2016 года № 980 «Вопросы создания особых экономических зон туристско-рекреационного типа на территории Иркутской области и Кабардино-Балкарской Республики», Закон Иркутской области от 03.11.2016 г. № 97-ОЗ «О признании утратившими силу отдельных законов Иркутской области»; постановлением Правительства Иркутской области от 29.08.2016 г. № 522-пп «Об утверждении Положений о государственных природных заказниках регионального значения Иркутской области».

Перечень перечисленных нормативно-правовых актов не является исчерпывающим. Услуги должны быть оказаны с учетом действующей редакции нормативно-правовых актов на момент разработки Лесного плана.

2.3.1. Характеристика состояния лесов и их использования

2.3.1.1. Информация о состоянии лесов и об изменении состояния лесов, их целевом назначении по лесничествам и лесопаркам, а также о лесорастительных зонах и лесных районах (по состоянию на год, предшествующий году внесения изменений в лесной план Иркутской области):

а) количественная и качественная оценка изменений состояния лесов за предшествующий разработке лесного плана Иркутской области 5-летний период и за прошедший после утверждения лесного плана Иркутской области период;

б) показатели лесов, расположенных на землях лесного фонда и землях иных категорий, распределение их площади по лесным районам;

в) анализ существующего распределения состава лесов по их целевому назначению;

г) распределение лесных насаждений по группам древесных пород и группам возраста;

д) породная и возрастная структура лесных насаждений по лесничествам и лесопаркам;

е) показатели эксплуатационных лесов по лесничествам и лесопаркам;

ж) характеристика состояния лесов, расположенных на особо охраняемых природных территориях федерального, регионального, местного значения, и динамика их изменения;

з) иные сведения о состоянии лесов и об изменении состояния лесов, об их целевом назначении по лесничествам, лесопаркам, а также о лесорастительных зонах и лесных районах.

2.3.1.2. Социально-экономическая оценка использования, охраны, защиты и воспроизводства лесов на территории Иркутской области.

2.3.1.3. Возрасты рубок основных лесообразующих пород по лесным районам, лесничествам и лесопаркам Иркутской области.

2.3.1.4. Характеристика лесосырьевого потенциала и его использования, определение потребности общества в лесах и лесных ресурсах

2.3.2. Основные направления использования, охраны, защиты и воспроизводства лесов

2.3.2.1. Количественные и качественные целевые показатели улучшения состояния лесов:

а) увеличение покрытой лесной растительностью площади;

б) повышение доли лесных насаждений ценных древесных пород;

в) сокращение площади лесов, погибших от лесных пожаров, повреждения вредными организмами и от воздействия иных негативных факторов;

г) иные целевые показатели улучшения состояния лесов.

2.3.2.2Распределение лесов по зонам планируемого освоения, в том числе по видам использования и интенсивности освоения:

а) общая оценка перспектив освоения лесов в субъекте Российской Федерации с учетом программ социально-экономического развития и документов территориального планирования субъекта Российской Федерации;

б) обоснование выделения зон планируемого освоения лесов для различных видов их использования с дифференциацией по интенсивности освоения (с учетом их целевого назначения, экологической ценности, видов использования лесов, являющихся приоритетными на планируемый период, документов территориального планирования субъекта Российской Федерации, в том числе схемы размещения, использования и охраны охотничьих угодий на территории субъекта Российской Федерации);

в) карта-схема зон планируемого освоения лесов по видам их использования по границам лесничеств, лесопарков, лесных кварталов.

2.3.2.3. Показатели использования лесов включают планируемые объемы заготовки древесины и использования лесов по видам использования лесов.

2.3.2.4. Основные направления деятельности и перечень мероприятий по осуществлению эффективного использования лесов:

а) планируемое развитие лесозаготовительного, деревообрабатывающего, целлюлозно-бумажного и иного производства, использующего древесину;

б) планируемые изменения спроса на древесину;

в) повышение точности учета ресурсов древесины, обеспечение контроля за соблюдением лесного законодательства;

г) иные основные направления деятельности и мероприятия по осуществлению эффективного освоения лесов.

2.3.2.5. Основные направления деятельности и перечень мероприятий в области охраны, защиты, воспроизводства лесов и лесоразведения:

а) планируемые мероприятия по охране лесов, включая:

разграничение территории по способам обнаружения и тушения лесных пожаров, объемы мер пожарной безопасности в лесах в соответствии со статьями 53, 53.1 - 53.3 Лесного кодекса Российской Федерации;

б) планируемые мероприятия по защите лесов, включая лесозащитное районирование, лесопатологические обследования, Услуги по ликвидации вредных организмов, санитарно-оздоровительные мероприятия;

в) планируемые мероприятия по воспроизводству лесов, включая лесовосстановление, выращивание посадочного материала, уход за лесами, а также по лесоразведению;

г) планируемые мероприятия по созданию, формированию, содержанию и использованию объектов ЕГСК, в том числе по проведению агротехнических уходов и рубок ухода, исходя из лесоводственной потребности, отбору и аттестации плюсовых деревьев и насаждений, по обеспечению охраны и защиты объектов ЕГСК, по заготовке семян лесных растений, в том числе для формирования страховых фондов семян и семян с улучшенными наследственными свойствами.

2.3.2.6. Показатели развития лесной и лесоперерабатывающей инфраструктуры: планируемое развитие лесной инфраструктуры и лесоперерабатывающей инфраструктуры с учетом их наличия и перспектив освоения лесов для различных видов их использования.

2.3.2.7. Целевые показатели уменьшения антропогенных, рекреационных и техногенных нагрузок на леса:

а) величины предельно допустимых рекреационных нагрузок, концентрации загрязнителей в элементах природной среды лесов;

б) целевые показатели уменьшения воздействия антропогенных нагрузок на леса, включая планируемый процент уменьшения площади лесов, поврежденных в результате антропогенных, рекреационных и техногенных нагрузок.

2.3.3.Оценка экономической эффективности реализации мероприятий по осуществлению планируемого освоения лесов

2.3.3.1. Финансово-экономическое обоснование мероприятий по осуществлению планируемого освоения лесов (на основе прогнозных расчетов финансово-экономических показателей:

- прогнозируемое поступление доходов от использования лесов по видам их использования (с распределением по уровням бюджетной системы Российской Федерации);
- прогнозируемый объем расходов на выполнение запланированных мероприятий лесного плана;
- планируемый объем частных инвестиций;
- показатель доходности использования лесов (отношение прогнозируемых доходов бюджетной системы Российской Федерации к расходам на осуществление мероприятий лесного плана).

2.3.3.2. Целевые показатели эффективности оказания мероприятий по осуществлению планируемого освоения лесов:

- планируемые целевые показатели, которые характеризуют эффективность деятельности в области использования, охраны, защиты, воспроизводства лесов и лесоразведения на планируемый период, включая повышение доступности лесов для их использования, увеличение объемов использования лесных ресурсов, доходов от использования лесов.

2.3.4. Приложения к лесному плану Иркутской области

2.3.4.1. Приложения к Лесному плану Иркутской области, предусмотренные Типовой формой лесного плана субъекта Российской Федерации в качестве обязательных, приведены в таблице 1.

Таблица 1

Перечень приложений к лесному плану Иркутской области

Номер приложения	Наименование	Примечания
1.	Информация о целевом назначении лесов, зонах планируемого освоения лесов, о лесорастительных зонах и лесных районах и др., отображаемая на тематических картах	Перечень изготавливаемых тематических карт и предъявляемые к ним требования отражены в разделе 2.4.
2.	Показатели лесов, расположенных на землях лесного фонда лесничества, распределение их площади по лесным районам	
3.	Распределение площади лесных насаждений и запасов древесины	
	по группам древесных пород и группам возраста	
4.	Показатели эксплуатационных лесов по лесничествам и лесопаркам	
5	Объемы лесопромышленного производства и экспорта продуктов переработки древесины и иных лесных ресурсов в натуральном выражении	
6.	Возрасты рубок	
7.	Общий объем заготовки древесины при всех видах рубок по лесничествам и лесопаркам	
8.	Объемы заготовки древесины при осуществлении сплошных и выборочных рубок спелых и перестойных лесных насаждений	

9.	Объемы заготовки древесины при осуществлении ухода за лесом, вырубке погибших и поврежденных лесных насаждений, при рубке лесных насаждений на лесных участках, предназначенных для строительства, реконструкции и эксплуатации объектов лесной, лесоперерабатывающей инфраструктуры и объектов, не связанных с созданием лесной инфраструктуры	
10.	Объемы заготовки древесины на лесных участках, предоставленных в аренду для заготовки древесины	
11.	Объемы заготовки древесины на лесных участках, предоставленных в постоянное (бессрочное) пользование для заготовки древесины	
12.	Сведения о заготовке живицы	
13.	Возможный и фактический ежегодный объем заготовки недревесных, пищевых лесных ресурсов и лекарственных растений	
14.	Планируемые объемы заготовки древесины	
15.	Планируемые объемы использования лесов по видам использования	
16.	Планируемые мероприятия по охране лесов от пожаров	
17.	Планируемые мероприятия по защите лесов от вредных организмов	
18.	Планируемые мероприятия по воспроизводству лесов и лесоразведению (общий объем)	
19.	Планируемые мероприятия по воспроизводству лесов и лесоразведению, осуществляемые арендаторами	
20.	Планируемые мероприятия по воспроизводству лесов и лесоразведению, обеспечиваемые органами государственной власти и местного самоуправления на основе размещения государственного или муниципального заказа	
21.	Планируемые строительство и реконструкция объектов лесной и лесоперерабатывающей инфраструктуры	
22.	Прогнозные доходы бюджетной системы Российской Федерации от реализации мероприятий лесного плана субъекта Российской Федерации по источникам	
23.	Прогнозные объемы средств бюджета субъекта Российской Федерации на финансирование мероприятий лесного плана Российской Федерации	
24.	Целевые показатели эффективности оказания мероприятий по осуществлению планируемого освоения лесов	

2.3.4.2. Приложения к Лесному плану Иркутской области, не предусмотренные Типовой формой лесного плана субъекта Российской Федерации в качестве обязательных, подготавливаются разработчиком Лесного плана Иркутской области по своему усмотрению.

2.4. Перечень изготавливаемых Исполнителем тематических карт и предъявляемые к ним требования

а) Карта-схема административного деления территории Иркутской области с указанием лесничеств и лесопарков.

б) Карта-схема распределения лесов Иркутской области по целевому назначению.

в) Карта-схема зон планируемого освоения лесов Иркутской области по видам их использования.

г) Карта-схема распределения лесов Иркутской области по лесорастительным зонам и лесным районам.

д) Карта-схема лесных участков, закреплённых за арендаторами с целью заготовки древесины.

е) Карта-схема лесничества с нанесением экологических зон (центральной, буферной, атмосферного влияния) границы Байкальской природной территории.

ж) Карта-схема лесничества с указанием наличия особой экономической зоны.

з) Карта-схема распределение лесов лесничества по зонам лесозащитного районирования;

и) Карта-схема распределение лесов лесничества по зонам лесосеменного районирования (по породам С, Лц, К).

к) Иные картографические материалы (при необходимости).

Масштаб карт-схем - от 1:100000 до 1:1000000. Основой карт-схем являются топографические карты соответствующего масштаба.

На картах-схемах наносятся основные населенные пункты, дорожная и гидрографическая сеть, границы административных территориальных образований, лесничеств и лесопарков, лесных районов, квартальная сеть.

Изготовление при разработке лесного плана Иркутской области тематических карт должно осуществляться с соблюдением требований Федерального закона от 30.12.2015 № 431-ФЗ «О геодезии, картографии и пространственных данных и о внесении изменений в отдельные законодательные акты Российской Федерации».

2.5. Перечень материалов, сдаваемых заказчику

а) Лесной план Иркутской области (с внесенными изменениями) на бумажном носителе в 3 экземплярах и в 2 экземплярах на CD-R.

б) Пояснительная записка к Лесному плану Иркутской области.

в) Приложения к Лесному плану Иркутской области перечисленные в разделе 2.3.4. «Приложения к Лесному плану Иркутской области».

г) Карты-схемы, перечисленные в разделе 2.4. «Перечень изготавливаемых тематических карт».

Министр:

_____/С.В. Шеверда

М.П.

Директор

_____/Е.Г. Мураев

М.П. (при наличии печати)

Приложение 2

ПРОТОКОЛ
технического совещания по внесению изменений в лесохозяйственные регламенты лесничеств Иркутской области

г. Иркутск 7 июля 2017 года

ПРИСУТСТВОВАЛИ:

Ф.И. О.	Организация	Должность
Шеверда Сергей Васильевич	Министерство лесного комплекса Иркутской области	Министр
Ступин Алексей Юрьевич		Зам. министра
Комарова Ольга Анатольевна		Начальник отдела организации использования лесных ресурсов
Фурманов Павел Анатольевич		Начальник отдела ведения государственного лесного реестра
Позёмин Артём Анатольевич		Начальник отдела охраны и защиты лесов
Мамчур Татьяна Львовна		Зам. начальника отдела воспроизводства лесов
Зильберберг Мария Олеговна		Зам. начальника отдела арендных отношений
Гуренко Сергей Иванович	Филиал ФГБУ «Рослесинфорг» «Прибайкаллеспроект»	И. о. директора
Фищенко Виктор Васильевич		Зам. директора
Моргунов Леонид Юрьевич		Главный специалист участка лесоустройства
Мадюков Алексей Юрьевич		Главный специалист участка лесного планирования и проектирования
Полещук Александр Васильевич		Главный специалист участка технологического контроля
Ващук Леонид Николаевич		Инженер участка лесного планирования и проектирования

Тема совещания: Обсуждение части 1 Технического задания: «Оказание Услуг по внесению изменений в лесохозяйственные регламенты лесничеств Иркутской области».

В ходе обсуждения состава перерабатываемой части лесохозяйственных регламентов государственного контракта № 39/2017 от 06.07.2017 г. рассмотрены следующие вопросы и их решения.

1. **Вопрос для обсуждения:** Составом перерабатываемой части лесохозяйственных регламентов лесничеств Иркутской области не предусмотрено отражение в них сведений о климате, рельефе, почве, гидрографии, проведенном лесоустройстве.

Предложение «Прибайкаллеспроекта»: внесение изменений в лесохозяйственные регламенты лесничеств Иркутской области выполнить в соответствии с Техническим заданием: *Часть 1. Оказание услуг по внесению изменений в лесохозяйственные регламенты лесничеств Иркутской области,* которым не предусмотрено отражение в лесохозяйственных регламентах указанной информации.

Решение: принять предложение «Прибайкаллеспроекта».

2. **Вопрос для обсуждения:** Отсутствие в некоторых проектах по организации и развитию лесного хозяйства соответствующего лесхоза информации о распределении кварталов по разрядам лесоустройства для подготовки Карты-схемы по датам и разрядам лесоустройства на территории лесничества.

Предложение «Прибайкаллеспроекта»: Изготовление карты схемы «распределения кварталов по датам и разрядам лесоустройства» не предусмотрено Техническим заданием: *Часть 1. Оказание услуг по внесению изменений в лесохозяйственные регламенты лесничеств Иркутской области.*
Решение: Карту-схему распределение кварталов по датам и разрядам лесоустройства на территории лесничества не изготавливать.

3. **Вопрос для обсуждения:** Отсутствие в некоторых проектах по организации и развитию лесного хозяйства соответствующего лесхоза информации о делении территории на горную и равнинную части для подготовки Карты-схемы деления территории лесничества на горную и равнинную части.

Предложение «Прибайкаллеспроекта»: изготовление карты-схемы производить при наличии информации. При отсутствии информацию в Проектах организации и ведения лесного хозяйства лесхозов брать информацию из Правил рубок главного пользования и лесовосстановительных рубок в лесах Восточной Сибири (1981 г.). При подготовке карты схемы учесть приказ Минприроды России от 18.08.2014 № 367 (в ред. от 23.12.2014 № 569) «Об утверждении перечня лесорастительных зон Российской Федерации и перечня лесных районов Российской Федерации».
Решение: принять предложение «Прибайкаллеспроекта».

4. **Вопрос для обсуждения:** распределение территории лесничества по муниципальным образованиям или административным районам (таблица 1 Состава).

Предложение «Прибайкаллеспроекта»: в таблице указать распределение по административным районам, распределение по муниципальным (внутрирайонным) образованиям показать на карте-схеме деления территории лесничества по участковым лесничествам с нанесенными границами внутрирайонных муниципальных образований, границами горной и равнинной частей административных районов (в случае наличия таковых).
Решение: принять предложение «Прибайкаллеспроекта».

5. **Вопрос для обсуждения:** Поквартальная карта-схема подразделения лесов по целевому назначению с нанесением местоположения существующих и проектируемых особо охраняемых природных территорий и объектов, объектов лесной, лесоперерабатывающей инфраструктуры, объектов, не связанных с созданием лесной инфраструктуры.

Предложение «Прибайкаллеспроекта»: карту-схему не изготавливать, так как изготавливаются две отдельные: карта-схема по целевому назначению с нанесенными границами заказников и карта-схема лесной и лесоперерабатывающей инфраструктуры, объектов, не связанных с созданием лесной и лесоперерабатывающей инфраструктуры, с отражением лесных участков, закрепленных за арендаторами с целью заготовки древесины.
Решение: принять предложение «Прибайкаллеспроекта», кроме того на карте-схеме по целевому назначению с нанесенными границами заказников отразить буферную (охранную) зону (при наличии сведений в утвержденных материалах).

6. **Вопрос для обсуждения:** характеристика существующих объектов лесной, лесоперерабатывающей инфраструктуры, объектов, не связанных с созданием лесной инфраструктуры, мероприятия по строительству, реконструкции и эксплуатации указанных объектов, предусмотренных документами территориального планирования. Предоставление документов территориального планирования.

Предложение «Прибайкаллеспроекта»: Министерству лесного комплекса Иркутской области предоставить лесоустройству в срок до 1 августа 2017 года информацию об:

- основных объектах лесной инфраструктуры (лесных складов, пожарных наблюдательных пунктов, (вышек, матч, павильонов); пожарных водоемов; противопожарных разрывов; посадочных площадок для самолетов, вертолетов, используемых в целях проведения авиационных работ по охране и защите лесов; обустроенных мест для разведения костра и отдыха).
- объектов лесоперерабатывающей инфраструктуры (объектов переработки заготовленной древесины, биоэнергетических объектов и др.).
- объектах, не связанных с созданием лесной инфраструктуры, обладающих протяжённостью (газопроводы; трубопроводы; линии электропередачи воздушные, кабельные всех классов напряжения; линии связи; водопроводы; автомобильные дороги).

Лесоустройству, на основании полученной информации, отразить наличие существующих объектов лесной инфраструктуры, лесоперерабатывающей инфраструктуры и объектов, не связанных с созданием лесной инфраструктуры в текстовой части лесохозяйственного регламента, а при наличии информации о местонахождении указанных объектов нанести местоположение существующих и проектируемых объектов на карту-схему.

Министерству лесного комплекса Иркутской области информацию отобразить в табличной форме, прилагаемой ниже.

№ п/п	Наименование объекта	Ед. изм.	Наличие объектов			Мероприятия по строительству, реконструкции, ремонту, эксплуатации	
			всего	в том числе по состоянию			
				удовлетворительное	неудовлетворительное	реконструкция, ремонт	строительство, эксплуатация
	Объекты лесной инфраструктуры						
1.	Лесные дороги, проезды						
2.	Пожарный наблюдательный пункт (вышка, мачта, павильон)						
3.	Пожарный водоем (в том числе подземный резервуар и водохранилище)						
4.	Посадочная площадка для самолетов, вертолетов, используемых в целях проведения авиационных работ по охране и защите лесов						
5.	Временные сооружения, необходимые для заготовки пищевых лесных ресурсов, сбора лекарственных растений						
6.	Временное сооружение для бытовых нужд						
	Объекты лесоперерабатывающей инфраструктуры						
1.							
2.							
3.							
	Объекты, не связанные с созданием лесной инфраструктуры						
1.	Водопровод	км					
2.	Газопровод	км					
3.	Трубопровод						
4.	Дорога автомобильная	км					
5.	Линия электропередачи	км					
6.	Линия связи	км					
7.	Другие объекты (при наличии информации)						

Данные о проектируемых объектах отобразить в текстовой части регламента, лесоустройству данные взять с документов территориального планирования, проектов освоения лесов.

В случае не предоставления Министерством материалов для разработки настоящего раздела, лесоустройству при внесении изменений в лесохозяйственный регламент лесничества ограничиться информацией, содержащейся в действующем лесохозяйственном регламенте лесничества.
Решение: принять предложение «Прибайкаллеспроекта, кроме того в тексте отразить ширину охранных зон вдоль линейных объектов.

7. **Вопрос для обсуждения:** характеристика проектируемых лесов национального наследия.

Предложение «Прибайкаллеспроекта»: Министерству лесного комплекса Иркутской области подготовить письмо в Министерство природных ресурсов Российской Федерации с целью уточнения наличия проектируемых лесов национального наследия на территории Иркутской области.
Решение: принять предложение «Прибайкаллеспроекта». Срок исполнения поручения установить до 20 июля 2017 года.

8. **Вопрос для обсуждения:** нормативы и параметры объектов биологического разнообразия и буферных зон, подлежащих сохранению при осуществлении лесосечных работ.

Предложение «Прибайкаллеспроекта»:

8.1. Констатировать, что местоположение объектов биологического разнообразия и площадь буферных зон указываются при их проектировании при лесоустройстве и специальных обследованиях.

8.2. Рекомендовать Министерству лесного комплекса Иркутской области подготовить приказ, утверждающий перечень объектов биологического разнообразия и размеры буферных зон в лесном фонде Иркутской области. Срок исполнения поручения установить до 15 августа 2017 года.
Решение: принять предложение «Прибайкаллеспроекта».

9. **Вопрос для обсуждения:** исчисление расчетных лесосек для

осуществления выборочных и сплошных рубок спелых и перестойных насаждений.

Предложение «Прибайкаллеспроекта»: в связи с тем, что состояние лесного фонда в большинстве лесничеств за время, прошедшее после разработки лесохозяйственных регламентов изменилось незначительно, исчисление расчетных лесосек для осуществления выборочных и сплошных рубок спелых и перестойных насаждений не производить. Расчетные лесосеки оставить без изменений, за исключением лесничеств, в которых произошли существенные изменения в состоянии лесного фонда.

Решение: Министерству лесного комплекса Иркутской области предоставить лесоустройству в срок до 25 июля 2017 года перечень лесничеств, требуемых пересмотра расчетных лесосек для осуществления выборочных и сплошных рубок спелых и перестойных насаждений.

10. **Вопрос для обсуждения:** требования к мерам пожарной безопасности в лесах, охране лесов от загрязнения радиоактивными веществами и иного негативного воздействия.

Предложение «Прибайкаллеспроекта»: Нормативы противопожарного обустройства лесов лесничества должны определяться в соответствии с приказом Федерального агентства лесного хозяйства от 27.04.2012 № 174 «Об утверждении Нормативов противопожарного обустройства лесов». Вместе с тем, министерством лесного комплекса Иркутской области некоторым лесничествам, при планировании деятельности в части охраны лесов от пожаров, планируются иные, отличные от нормативных объемы противопожарного обустройства лесов.

Решение: Отображать в лесохозяйственных регламентах, как нормативные объемы, так и объемы, планируемые министерством лесного комплекса Иркутской области. Числитель – нормативные объемы противопожарного обустройства; знаменатель – объемы, противопожарного обустройства, планируемые Министерством.

11. **Вопрос для обсуждения:** требования к защите лесов (нормативы и параметры санитарно-оздоровительных мероприятий, профилактических мероприятий по защите лесов, мероприятий по ликвидации очагов вредных организмов, а также других мероприятий).

Предложение «Прибайкаллеспроекта»: в связи с изменением действующим Составом лесохозяйственных регламентов требований по разработке ЛХР в части защиты лесов целесообразно для выработки единого подхода к проектированию лесозащитных мероприятий целесообразно поручить лесничествам Министерства лесного комплекса Иркутской области предоставить лесоустройству информацию по следующим формам (таблицам 15, 15.1 и 15.2):

Таблица 15

Нормативы и параметры санитарно-оздоровительных мероприятий

№ п/п	Показатели	Ед. изм.	Рубка погибших и повреждённых насаждений			Уборка аварийных деревьев	Уборка неликвидной древесины	Итого
			всего	в том числе				
				сплошная	выборочная			
Всего по лесничеству								
1	Выявленный фонд по лесоводственным требованиям	га/м³						
2	Срок вырубки или уборки	лет						
В том числе: Хвойные								
1	Выявленный фонд по лесоводственным требованиям	га/м³						
2	Срок вырубки или уборки	лет						
Мягколиственные								
1	Выявленный фонд по лесоводственным требованиям	га/м³						
2	Срок вырубки или уборки	лет						
Распределение выявленного фонда санитарно-оздоровительных мероприятий по преобладающим породам:								
Сосна								
1	Выявленный фонд по лесоводственным требованиям	га/м³						
2	Срок вырубки или уборки	лет						
Ель								
1	Выявленный фонд по лесоводственным требованиям	га/м³						
2	Срок вырубки или уборки	лет						
Пихта								
1	Выявленный фонд по лесоводственным требованиям	га/м³						
2	Срок вырубки или уборки	лет						
Лиственница								
1	Выявленный фонд по лесоводственным требованиям	га/м³						
2	Срок вырубки или уборки	лет						
Кедр								
1	Выявленный фонд по лесоводственным требованиям	га/м³						
2	Срок вырубки или уборки	лет						
Береза								
1	Выявленный фонд по лесоводственным требованиям	га/м³						
2	Срок вырубки или уборки	лет						
Осина								
1	Выявленный фонд по лесоводственным требованиям	га/м³						
2	Срок вырубки или уборки	лет						

Таблица 15.1

Параметры профилактических и других мероприятий по предупреждению распространения вредных организмов

(образец заполнения таблицы)

Наименование мероприятия	Единицы измерения	Объем мероприятия	Срок проведения	Ежегодный объем мероприятия
1. Профилактические				
1.1. Лесохозяйственные				
Использование удобрений и минеральных добавок для повышения устойчивости лесных насаждений				не планируется
Лечение деревьев				не планируется
Применение пестицидов для предотвращения очагов вредных организмов				не планируется
1.2. Биотехнические				
Улучшение условий обитания и размножения насекомоядных птиц и других насекомоядных животных:				
- изготовление гнездовий	шт.	50	2018 г.	50
- изготовление кормушек для птиц	шт.	50	2018 г.	50
- расселение и огораживание муравейников	шт.	10	2018 г.	10
Посев травянистых нектароносных растений				не планируется
2. Другие мероприятия				
Агитационные:				
- беседы с населением	беседа	30	2018 г.	30
- проведение открытых уроков в образовательных школах	урок	3	2018 г.	3
- развешивание аншлагов и плакатов	шт.	15	2018 г.	15
- размещение информационных материалов в средствах массовой информации	статья	1	2018 г.	1
Организация уголков лесозащиты при участковых лесничествах	шт.	3	2018 г.	3

Примечание: лесничеству можно включить в «Другие мероприятия» одно-два мероприятия по существу вопроса. Сведения, приведенные в таблице вымышленные.

Таблица 15.2

Параметры мероприятий по ликвидации очагов вредных организмов

Наименование мероприятия	Единицы измерения	Объем мероприятия	Срок проведения	Ежегодный объем мероприятия
1. Проведение обследований очагов вредных организмов	га			
2. Уничтожение или подавление численности вредных организмов:				
2.1. Авиационным способом – внесение пестицидов методом опрыскивания	га			
2.2. Наземным способом – опрыскивание или аэрозольная обработка лесных участков	га			
3. Рубка лесных насаждений в целях регулирования породного и возрастного состава лесных насаждений, зараженных вредными организмами				
3.1. Рубка и выкладка ловчих деревьев с их последующей уборкой	$м^3$			
3.2. Рубка лесных насаждений, являющихся очагами вредных организмов	$га/м^3$			

Решение: принять предложение «Прибайкаллеспроекта». Срок предоставления информации до 1 августа 2017 года.

12. Вопрос для обсуждения: требования к воспроизводству лесов (нормативы, параметры, сроки проведения мероприятий по лесовосстановлению, лесоразведению, уходу за лесами).

Предложение «Прибайкаллеспроекта»: Правилами лесовосстановления, утвержденными приказом МПР России от 29.06.2016 № 376 (пункт 12), предусматривается места планирования проведения естественного лесовосстановления вследствие природных процессов указывать в лесохозяйственных регламентах. До настоящего времени вопрос по отнесению лесных участков (гарей, вырубок; иных категорий, не покрытых лесной растительностью земель, а также спелых, перестойных лесных насаждений, на которых проектируются лесовосстановительные мероприятия) остается неурегулированным.

Решение: Министерству лесного комплекса Иркутской области совместно с филиалом ФГБУ «Рослесинфорг» «Прибайкаллеспроект» в срок до 15 августа 2017 года согласовать перечень мест планирования проведения естественного лесовосстановления вследствие природных процессов на территории Иркутской области.

13. Вопрос для обсуждения: иные мероприятия по уходу за лесами: реконструкция малоценных лесных насаждений (включая рубки реконструкции).

Предложение Министерства лесного комплекса Иркутской области: отразить в лесохозяйственных регламентах лесничеств Иркутской области параметры и нормативы реконструкции малоценных лесных насаждений.

Решение: принять предложение министерства лесного комплекса Иркутской области.

14. Вопрос для обсуждения: Сведения о закреплённых лесных участках с целью заготовки древесины по лесничеству.

Предложение «Прибайкаллеспроекта»: отразить в разделе «Характеристика объектов лесной, лесоперерабатывающей инфраструктуры, объектов, не связанных с созданием лесной и лесоперерабатывающей инфраструктуры» сведения о закреплённых лесных участках с целью заготовки древесины по состоянию на 01.01.2017 г. согласно прилагаемой таблицы, упразднив форму таблицы, приводимой ранее в лесохозяйственных регламентах лесничеств:

№ № п/п	Лесопользователь	Площадь участка, га	Ежегодный объём пользования, установленный договором аренды, тыс. $м^3$	
			всего	в т.ч. хвойных

Решение: принять предложение «Прибайкаллеспроекта».

Для выполнения работ по внесению изменений в лесохозяйственные регламенты лесничеств согласно государственному контракту № 39/2017 от 06.07.2017 г. министерству лесного комплекса Иркутской области представить в «Прибайкаллеспроект» дополнительно к информации, изложенной выше, следующую информацию:

1. Сведения ГЛР по состоянию на 01.01.2017 г.
2. Форма 6-ОИП за первое полугодие 2017 года.
3. Информация о местоположении существующих и проектируемых особо аняемых природных территорий и объектов (для подготовки карты-схемы по свому назначению с нанесенными границами заказников).
4. Информация по проектируемым лесам национального наследия.
5. Информация о местоположении существующих и проектируемых объектов лесной, перерабатывающей инфраструктуры, объектов, не связанных с созданием лесной инфраструктуры на землях лесного фонда, документы территориального планирования (для подготовки карты-схемы объектов лесной и перерабатывающей инфраструктуры, объектов, не связанных с созданием лесной инфраструктуры с отражением лесных участков, закрепленных за арендаторами с целью заготовки древесины).
6. Предложения и замечания министерства лесного комплекса Иркутской области по внесению изменений в существующее распределение кварталов по видам разрешенного использования лесов.
7. Для определения расчетных лесосек (ежегодного допустимого объема изъятия древесины) при всех видах рубок: рубок ухода, санитарно-оздоровительных мероприятий, при рубке лесных насаждений на лесных участках, предназначенных для строительства, реконструкции и эксплуатации объектов лесной, лесоперерабатывающей инфраструктуры и объектов, не связанных с созданием лесной инфраструктуры (в том числе при рубках, связанных с созданием лесной инфраструктуры в целях охраны, защиты, воспроизводства лесов (разрубка, расчистка квартальных, граничных просек, визиров, строительство, ремонт, эксплуатация лесохозяйственных и противопожарных дорог, устройство противопожарных разрывов и т.п.) информацию о выявленном лесничествами фонде.
8. Проекты организации и ведения лесного хозяйства лесхозов, ранее разработанные лесоустройством (для получения информации об организациях, проводивших лесоустройство, датах лесоустройства, распределения на горные и равнинные части территории).
9. Информацию о наличии особой экономической зоны на территории лесничеств с указанием ее границ.
10. Информацию о лесозащитном районировании лесничеств (участковых лесничеств) Иркутской области.
11. Перечень запрашиваемой информации не является исчерпывающим. В процессе выполнения услуг может быть запрошена дополнительно иная информация, необходимая для выполнения части 1 Технического задания «Оказание Услуг по внесению изменений в лесохозяйственные регламенты лесничеств Иркутской области».

Председатель совещания С.В. Шеверда

Секретарь А.В. Полещук

Приложение № 3

ПРИЛОЖЕНИЕ.
ПОЛОЖЕНИЕ О ПАМЯТНИКЕ ПРИРОДЫ РЕГИОНАЛЬНОГО ЗНАЧЕНИЯ «БАТОРОВА РОЩА»
от 28.07.2014 г. № 367-пп «Об объявлении природного объекта «Баторова Роща», расположенного на территории муниципального образования «Аларский район» Иркутской области, памятником природы регионального значения»

ПРАВИТЕЛЬСТВО ИРКУТСКОЙ ОБЛАСТИ

ПОСТАНОВЛЕНИЕ
от 28 июля 2014 г. N 367-ппф

ОБ ОБЪЯВЛЕНИИ ПРИРОДНОГО ОБЪЕКТА «БАТОРОВА РОЩА»,РАСПОЛОЖЕННОГО НА ТЕРРИТОРИИ МУНИЦИПАЛЬНОГО ОБРАЗОВАНИЯ «АЛАРСКИЙ РАЙОН» ИРКУТСКОЙ ОБЛАСТИ, ПАМЯТНИКОМ ПРИРОДЫ РЕГИОНАЛЬНОГО ЗНАЧЕНИЯ
Список изменяющих документов (в ред. Постановления Правительства Иркутской области от 06.08.2015 N 386-пп)

В соответствии со статьями 2, 26 Федерального закона от 14 марта 1995 года N 33-ФЗ «Об особо охраняемых природных территориях», статьями 6, 9 Закона Иркутской области от 19 июня 2008 года N 27-оз «Об особо охраняемых природных территориях в Иркутской области», руководствуясь статьей 67 Устава Иркутской области, Правительство Иркутской области постановляет:

1. Объявить:
1) природный объект «Баторова Роща», расположенный на территории муниципального образования Аларский район Иркутской области, памятником природы регионального значения «Баторова Роща»;
2) территорию памятника природы регионального значения «Баторова Роща» особо охраняемой природной территорией регионального значения.

2. Утвердить Положение о памятнике природы регионального значения «Баторова Роща» (прилагается).

3. Утвердить описание границ памятника природы регионального значения «Баторова Роща» (прилагается).

3(1). Установить зону с особыми условиями использования территории в границах территории памятника природы регионального значения «Баторова роща» в соответствии с описанием его границ, утвержденным пунктом 3 настоящего постановления.

(п. 3(1) введен Постановлением Правительства Иркутской области от 06.08.2015 N 386-пп)

3(2). Установить режим зоны с особыми условиями использования территории в соответствии с режимом особой охраны и использования территории памятника природы регионального значения «Баторова роща» согласно Положению о памятнике природы регионального значения «Баторова роща», утвержденному пунктом 2 постановления.

(п. 3(2) введен Постановлением Правительства Иркутской области от 06.08.2015 N 386-пп)

4. Настоящее постановление вступает в силу через десять календарных дней после его официального опубликования.

Губернатор
Иркутской области
С.В.ЕРОЩЕНКО

Утверждено
постановлением
Правительства Иркутской области
от 28 июля 2014 года N 367-пп

ПОЛОЖЕНИЕ
О ПАМЯТНИКЕ ПРИРОДЫ РЕГИОНАЛЬНОГО ЗНАЧЕНИЯ «БАТОРОВА РОЩА»
Список изменяющих документов
(в ред. Постановления Правительства Иркутской области от 06.08.2015 N 386-пп)

Глава 1. ОБЩИЕ ПОЛОЖЕНИЯ

1. Памятник природы регионального значения «Баторова Роща» (далее - Памятник природы) создан в целях сохранения уникального лесного массива и поддержания естественного состояния лесной среды, изучения уникального природного комплекса в природоохранном, научном, эстетическом и эколого-просветительском отношении.

2. Памятник природы расположен на землях лесного фонда (кадастровые кварталы 85:01:031001, 85:01:031305, 85:01:031307) в соответствии с описанием его границ, утвержденным пунктом 3 постановления Правительства Иркутской области от 28 июля 2014 года N 367-пп «Об объявлении природного объекта «Баторова роща», расположенного на территории муниципального образования «Аларский район» Иркутской области, памятником природы регионального значения.

(п. 2 в ред. Постановления Правительства Иркутской области от 06.08.2015 N 386-пп)

3. Памятник природы представляет собой лес частично искусственного происхождения, посаженный по инициативе П.П.Баторова в конце XIX - начале XX века.

4. Территория, границы Памятника природы и ограничения природопользования на территории Памятника природы учитываются при разработке программ социально-экономического развития Иркутской области, схемы территориального планирования муниципального образования Иркутской области «Аларский район», схем землеустройства, лесохозяйственных регламентов лесничеств, проектов освоения лесов.

5. Образование Памятника природы не влечет изъятия земельных участков, входящих в границы Памятника природы, у пользователей, владельцев и собственников.

6. Охрану Памятника природы осуществляет служба по охране природы и озера Байкал Иркутской области (далее - Уполномоченный орган), юридический адрес: 664011, г. Иркутск, ул. Горького, 31; почтовый адрес: 664027, г. Иркутск, ул. Ленина, 1а.

Глава 2. ФИЗИКО-ГЕОГРАФИЧЕСКАЯ ХАРАКТЕРИСТИКА ПАМЯТНИКА ПРИРОДЫ

7. Памятник природы расположен на территории муниципального образования «Аларский район» Иркутской области и занимает общую площадь 2380 га.

Территория Памятника природы относится к Иркутско-Черемховской равнине Предсаянского краевого прогиба в пределах Среднесибирского подтаежно-лесостепного района лесостепной зоны Сибири. Абсолютные отметки участка обследования расположены в диапазоне от 493 м по днищам узких неглубоких падей, до 559 м на плакорах водоразделов. На территории преобладают холмисто-увалистые формы рельефа.

Территория находится в водосборном бассейне р. Аларь. Непосредственно на территории Памятника природы постоянные водотоки и водоемы отсутствуют, имеется временный водоток от оз. Кукунур, который может наполняться водой во время сильных дождей.

Климат резко континентальный с суровой продолжительной малоснежной зимой и теплым с обильными осадками летом. Это определяется физико-географическими условиями территории и атмосферной циркуляцией, характер которой в теплом и холодном полугодиях различны. Среднегодовые температуры колеблются около минус 2°С. Самым холодным месяцем является январь со среднемесячными температурами минус 22 - 24°С, самым теплым - июль +16 - 18°С. Разницы между средними температурами самого холодного и самого теплого месяцев могут достигать 42°С, наиболее высокие июльские дневные температуры воздуха повышаются до 38°С, наиболее низкие ночные в январе - опускаются до минус 50°С. Среднегодовые скорости ветра не превышают 2 - 3 м/сек. В теплый период года выпадает 77 - 90% годовой суммы осадков, которая изменяется на исследуемой территории от 290 до 380 мм. Из-за небольшого количества осадков в зимние месяцы снежный покров достигает максимальной высоты от 15 до 30 см.

По геоботаническому районированию территория Памятника природы относится к Приангарскому сосново-лесостепному округу среднесибирской провинции Евроазиатской хвойно-лесной области. Территория Памятника природы представлена преимущественно сосновым лесом, по периферии которого с северной, северо-западной и северо-восточной части примыкают мелколиственные березовые леса, в сосняках имеются вкрапления березовых и осиновых насаждений и гораздо реже насаждения из лиственницы и ели. В центральной части появление среди подроста ели и лиственницы. С юга и юго-запада к Памятнику природы примыкают увлажненные разнотравные луга в долине р. Аларь, среди которых имеются заболоченные участки.

Флора и фауна на территории Памятника природы представлена 364 видами растений, 2 видами земноводных, 1 видом рептилий, 125 видами птиц и 18 видами млекопитающих. Также отмечено 5 видов растений, 1 вид млекопитающих и 13 видов птиц, внесенных в Красную книгу Иркутской области.

Лесистость составляет 97% территории Памятника природы. Нелесные земли представлены в основном просеками, дорогами и сенокосами.

Глава 3. СОЦИАЛЬНО-ЭКОНОМИЧЕСКАЯ ХАРАКТЕРИСТИКА ПАМЯТНИКА ПРИРОДЫ

8. Социально-экономическими ценностями, сохраняемыми на территории Памятника природы, являются биоразнообразие, ненарушенные ландшафты, редкие виды растений и животных, генетические ресурсы.

Памятник природы имеет историко-культурное значение для местного населения в связи с деятельностью местного ученого и просветителя П.П.Баторова и имеет важное значение для поддержания и воспитания природоохранных традиций.

Эти леса уникальны для лесостепного Аларского района и является важнейшим компонентом экологического каркаса территории в оптимизации экологического состояния Аларского района (в связи с водоохранной, почвозащитной, ветрозащитной функцией лесов).

Помимо важных исторической, рекреационной и санитарно-гигиенической ролей, Памятник природы представляет собой важнейший, с точки зрения благоприятности климатических условий, экологический фактор. Он встает на пути господствующих северо-западных ветров и защищает от их разрушительного действия сельскохозяйственные угодья населенных пунктов Ульзет, Аларь, Ныгда и т.п.

В целом территория Памятника природы относится к категории экологически благополучных, сравнительно чистых пространств, что позволяет считать ее территорией особой экологической ответственности, при использовании которой главным приоритетом является сохранение экосистем в ненарушенном состоянии.

Сохранение уникальности экосистемы на территории Памятника природы благоприятным образом скажется на состоянии окружающей среды Аларского района, сохранит генофонд и будет способствовать росту численности редких и ценных в хозяйственном отношении видов растений и животных, в том числе охотничьих.

Глава 4. ЗАДАЧИ ПАМЯТНИКА ПРИРОДЫ

9. Памятник природы образован для выполнения следующих задач:

1) охраны природных экосистем рощи;
2) охраны редких и исчезающих видов растений и животных;
3) поддержания естественного состояния лесной среды;
4) снижения уровня антропогенного воздействия и сохранение естественных ландшафтов;
5) содействия в проведении научно-исследовательских работ в области биологии без нарушения установленного режима особой охраны Памятника природы;
6) осуществления государственного экологического мониторинга (государственного мониторинга окружающей среды);
7) проведения работ по экологическому просвещению и воспитанию населения.

Глава 5. РЕЖИМ ОСОБОЙ ОХРАНЫ И ИСПОЛЬЗОВАНИЯ ТЕРРИТОРИИ ПАМЯТНИКА ПРИРОДЫ

10. На территории Памятника природы запрещается любая деятельность, влекущая за собой нарушение сохранности Памятника природы, в том числе:

1) изъятие и предоставление земель под любые виды хозяйственной деятельности;
2) осуществление видов деятельности в сфере охотничьего хозяйства;
3) сбор дикорастущих плодов, ягод, орехов, грибов, семян, березового сока и подобных лесных ресурсов запрещенными и наносящими вред способами;
4) строительство зданий, сооружений, дорог, трубопроводов, линий электропередач и иных коммуникаций;
5) проведение взрывных работ, выполнение работ по геологическому изучению недр, для разработки месторождений полезных ископаемых;
6) проезд и стоянка автотранспорта и других транспортных средств, в том числе вне дорог и водных путей, за исключением транспортных средств, используемых для охраны Памятника природы, а также иных случаев, предусмотренных законодательством;
7) проведение всех видов рубок, за исключением рубок, проводимых в рамках санитарно-оздоровительных мероприятий в установленных законодательством случаях;
8) разорение гнезд, нор, дупел и т.п.;
9) прогон и выпас домашнего скота;
10) применение и хранение всех видов пестицидов и агрохимикатов, кроме биологических средств борьбы с болезнями и вредителями леса (решение о применении последних принимается исполнительным органом государственной власти Иркутской области, осуществляющим федеральный государственный лесной надзор (лесную охрану), при возникновении угрозы гибели лесных насаждений);
11) хранение горюче-смазочных, взрывоопасных веществ;
12) нарушение, изменение ландшафта и почвенного покрова, разрушение культурного слоя Памятника природы;
13) разбивка туристических стоянок и разведение костров;
14) проведение несанкционированных раскопок;
15) сбор зоологических коллекций;
16) добыча для промышленных целей воды из поверхностных источников (водоемов, водотоков) или подземных водных горизонтов;
17) деятельность, влекущая за собой эрозию почвенного покрова;
18) деятельность, оказывающая влияние на гидрологический режим, в том числе любые гидромелиоративные и ирригационные работы.

11. Памятник природы обозначается на местности предупредительными и информационными знаками (аншлагами) по периметру его границы.

Заместитель Губернатора
Иркутской области
Л.И.ЗАБРОДСКАЯ

ОПИСАНИЕ ГРАНИЦ ПАМЯТНИКА ПРИРОДЫ РЕГИОНАЛЬНОГО ЗНАЧЕНИЯ «БАТОРОВА РОЩА»

Сведения об узловых и поворотных точках границы			Сведения об участках границы	
N п/п	Номер точки на карте	Описание местоположения точки	Направление участка границы	Описание прохождения участка границы
1	1	Точка в северной части границы 41 лесного квартала Заречной дачи Заречного участкового лесничества Аларского лесничества, в 3090 м юго-восточнее д. Кукунур Аларского района	Юго-восточное	Граница проходит по северо-восточной границе 41 лесного квартала Заречной дачи Заречного участкового лесничества Аларского лесничества до его северо-восточного угла
2	2	Точка на северо-восточной границе 41 лесного квартала Заречной дачи Заречного участкового лесничества Аларского лесничества в месте ее поворота на юго-восток	Юго-восточное	По границе 41 лесного квартала Заречной дачи Заречного участкового лесничества Аларского лесничества до пересечения с северо-западным углом 50 лесного квартала Заречной дачи Заречного участкового лесничества Аларского лесничества
3	3	Восточный угол 41 лесного квартала Заречной дачи Заречного участкового лесничества Аларского лесничества в месте ее поворота на юго-восток	Юго-восточное	По границе 41 и 49 кварталов Заречной дачи Заречного участкового лесничества Аларского лесничества до восточного угла 49 лесного квартала Заречной дачи Заречного участкового лесничества Аларского лесничества
4	4	Юго-восточный угол 49 лесного квартала Заречной дачи Заречного участкового лесничества Аларского лесничества в месте ее поворота на восток	Восточное	По контуру леса в 50 лесном квартале Заречной дачи Заречного участкового лесничества Аларского лесничества до восточного угла участка
5	5	Восточный угол участка в 50 лесном квартале Заречной дачи Заречного участкового лесничества Аларского лесничества в месте поворота границы участка на юг	Юго-западное	По контуру леса в 50 лесном квартале Заречной дачи Заречного участкового лесничества Аларского лесничества до пересечения с землями сельскохозяйственного назначения
6	6	Юго-восточная точка земельного участка в 50 лесном квартале Заречной дачи Заречного участкового лесничества Аларского лесничества в месте поворота границы участка на юго-запад	Юго-западное	По контуру леса в 50 лесном квартале Заречной дачи Заречного участкового лесничества Аларского лесничества вдоль земельного участка сельскохозяйственного назначения (пашни) до ее поворота на северо-запад
7	7	Точка на юго-восточной границе участка в 50 лесном квартале Заречной дачи Заречного участкового лесничества Аларского лесничества в месте ее поворота на северо-запад	Северо-западное	По контуру леса в 50 лесном квартале Заречной дачи Заречного участкового лесничества Аларского лесничества вдоль земельных участков сельскохозяйственного назначения (пашни), частично - по границе 49 и 50 лесных кварталов Заречной дачи Заречного участкового лесничества Аларского лесничества до ее поворота на юго-запад
8	8	Точка на границе 49 и 50 лесных кварталов Заречной дачи Заречного участкового лесничества Аларского лесничества в месте ее поворота на юго-запад	Юго-западное	По юго-восточной границе 49 лесного квартала Заречной дачи Заречного участкового лесничества Аларского лесничества до ее поворота на юго-запад

9	9	Точка на границе 49 и 50 лесных кварталов Заречной дачи Заречного участкового лесничества Аларского лесничества в месте ее поворота на юго-запад	Юго-западное	По юго-восточной границе 49 лесного квартала Заречной дачи Заречного участкового лесничества Аларского лесничества до ее поворота на юг
10	10	Точка в юго-восточной части участка в 50 лесном квартале Заречной дачи Заречного участкового лесничества Аларского лесничества в месте ее поворота на юг	Южное	По границе сельскохозяйственных угодий в 50 лесном квартале Заречной дачи Заречного участкового лесничества Аларского лесничества до ее поворота на юго-запад
11	11	Точка в юго-восточной части участка в 50 лесном квартале Заречной дачи Заречного участкового лесничества Аларского лесничества в месте ее поворота на юго-запад	Юго-западное	По границе сельскохозяйственных угодий в 50 лесном квартале Заречной дачи Заречного участкового лесничества Аларского лесничества до ее поворота на северо-запад
12	12	Точка в северо-восточной части участка в 50 лесном квартале Заречной дачи Заречного участкового лесничества Аларского лесничества, в 1030 м от автодороги в с. Аларь	Северо-западное	По границе сельскохозяйственных угодий в 50 лесном квартале Заречной дачи Заречного участкового лесничества Аларского лесничества до границы леса и ее поворота на юго-запад
13	13	Точка в северо-восточной части участка в 50 лесном квартале Заречной дачи Заречного участкового лесничества Аларского лесничества в месте ее поворота на юго-запад	Юго-западное	По контуру леса в 50 лесном квартале Заречной дачи Заречного участкового лесничества Аларского лесничества вдоль земельного участка сельскохозяйственного назначения (пашни) до ее поворота на юго-запад
14	14	Точка в южной части участка в 50 лесном квартале Заречной дачи Заречного участкового лесничества Аларского лесничества в месте ее поворота на северо-запад	Северо-западное	По контуру леса в 50 лесном квартале Заречной дачи Заречного участкового лесничества Аларского лесничества и пашни до ее поворота на юго-запад
15	15	Точка на южной границе участка между 49 и 50 лесными кварталами Заречной дачи Заречного участкового лесничества Аларского лесничества на пересечении с земельным участком сельскохозяйственного назначения в месте ее поворота на юго-запад	Юго-западное	По контуру леса на границе 49 и 50 лесных кварталов Заречной дачи Заречного участкового лесничества Аларского лесничества и пашни до ее поворота на юго-восток
16	16	Точка на южной границе участка между 49 и 50 лесными кварталами Заречной дачи Заречного участкового лесничества Аларского на пересечении с земельным участком сельскохозяйственного назначения в месте ее поворота на юго-восток	Юго-восточное	По границе пашни и леса в 50 лесном квартале Заречной дачи Заречного участкового лесничества Аларского лесничества до южного угла участка
17	17	Точка на южной границе участка в 50 лесном квартале Заречной дачи Заречного участкового лесничества Аларского лесничества в 490 м севернее автомобильной дороги к с. Аларь в месте ее поворота на северо-запад	Северо-западное	По границе земель сельскохозяйственного назначения в 50 лесном квартале Заречной дачи Заречного участкового лесничества Аларского лесничества до ее поворота на юго-запад
18	18	Точка на южной границе участка в 50 лесном квартале Заречной дачи Заречного участкового лесничества Аларского лесничества в месте ее поворота на юго-запад	Юго-западное	По границе земель сельскохозяйственного назначения до ее поворота на северо-запад
19	19	Точка на южной границе участка в 50 лесном квартале Заречной дачи Заречного участкового лесничества Аларского лесничества в месте ее поворота на северо-запад	Северо-западное	По контуру леса в 50 лесном квартале Заречной дачи Заречного участкового лесничества Аларского лесничества и земельного участка сельскохозяйственного назначения до ее поворота на юго-запад
20	20	Точка на южной границе участка в 50 лесном квартале Заречной дачи Заречного участкового лесничества Аларского лесничества в месте ее поворота на юго-запад	Юго-западное Северо-западное	По контуру леса и земельного участка сельскохозяйственного назначения до пересечения с границей 48 лесного квартала Заречной дачи Заречного участкового лесничества Аларского лесничества до ее поворота на юго-запад
21	21	Точка на южной границе участка в месте выхода границы участка на границу 48 лесного квартала Заречной дачи Заречного участкового лесничества Аларского лесничества	Юго-западное	По южной границе 48 лесного квартала Заречной дачи Заречного участкового лесничества Аларского лесничества до его южного угла
22	22	Точка на южной границе 48 лесного квартала Заречной дачи Заречного участкового лесничества Аларского лесничества в месте ее поворота на северо-запад	Северо-западное	По южной границе 48 лесного квартала Заречной дачи Заречного участкового лесничества Аларского лесничества до стыка границ 48 и 50 лесных кварталов Заречной дачи Заречного участкового лесничества Аларского лесничества
23	23	Точка пересечения границ 48 и 50 лесных кварталов Заречной дачи Заречного участкового лесничества Аларского лесничества	Южное	По контуру леса в 50 лесном квартале Заречной дачи Заречного участкового лесничества Аларского лесничества и пашни до южного угла участка
24	24	Точка на южной границе участка в 50 лесном квартале Заречной дачи Заречного участкового лесничества Аларского лесничества в 1280 м северо-западнее автомобильной дороги к с. Аларь	Юго-западное	По контуру леса в 50 лесном квартале Заречной дачи Заречного участкового лесничества Аларского лесничества до южного угла участка
25	25	Южный угол участка в 50 лесном квартале Заречной дачи Заречного участкового лесничества Аларского лесничества, находящийся в 550 м восточнее от полевой дороги	Северо-западное	По южной границе участка и пашни до пересечения с границей 48 лесного квартала Заречной дачи Заречного участкового лесничества Аларского лесничества до ее поворота на северо-восток
26	26	Точка в северо-западной части 50 лесного квартала Заречной дачи Заречного участкового лесничества Аларского лесничества в месте ее поворота на северо-восток	Северо-восточное	По контуру леса до автомобильной дороги, затем по юго-восточной стороне участка автомобильной дороги «Подъезд к санаторию «Аларь», в 47 лесном квартале Заречной дачи Заречного участкового лесничества Аларского лесничества до ее поворота на северо-запад
27	27	Точка на восточной границе автомобильной дороги «Подъезд к санаторию «Аларь» в 47 лесном квартале Заречной дачи Заречного участкового лесничества Аларского лесничества	Северо-западное	По северной границе автомобильной дороги «Подъезд к санаторию «Аларь» до ее поворота на юго-запад
28	28	Точка на западной границе автомобильной дороги «Подъезд к санаторию «Аларь» в 47 лесном квартале Заречной дачи Заречного участкового лесничества Аларского лесничества	Юго-западное	По западной стороне участка автомобильной дороги «Подъезд к санаторию «Аларь», затем по контуру леса в 47 лесном квартале Заречной дачи Заречного участкового лесничества Аларского лесничества до ее поворота на северо-запад
29	29	Точка на южной границе 47 лесного квартала Заречной дачи Заречного участкового лесничества Аларского лесничества в месте ее поворота на северо-запад	Северо-западное	По южной границе 47 лесного квартала Заречной дачи Заречного участкового лесничества Аларского лесничества до пересечения с грунтовой дорогой
30	30	Точка на пересечении грунтовой дороги и юго-западной границы 47 лесного квартала Заречной дачи Заречного участкового лесничества Аларского лесничества	Северо-западное	По юго-западной границе 49 лесного квартала Заречной дачи Заречного участкового лесничества Аларского лесничества до его западного угла
31	31	Западный угол 47 лесного квартала Заречной дачи Заречного участкового лесничества Аларского лесничества	Северное	По западной границе 47 и 39 кварталов Заречной дачи Заречного участкового лесничества Аларского лесничества, вдоль грунтовой дороги до ее поворота на северо-восток
32	32	Точка на западной границе 47 лесного квартала Заречной дачи Заречного участкового лесничества Аларского лесничества в 45 метрах восточнее грунтовой дороги	Северо-восточное	По западной границе 39 лесного квартала Заречной дачи Заречного участкового лесничества Аларского лесничества, вдоль грунтовой дороги до северо-западного угла участка до ее поворота на восток
33	33	Северо-западный угол 39 лесного квартала Заречной дачи Заречного участкового лесничества Аларского лесничества	Восточное	По северным границам 39 и 40 кварталов Заречной дачи Заречного участкового лесничества Аларского лесничества до ее поворота на северо-восток
34	34	Точка на северной границе 40 лесного квартала Заречной дачи Заречного участкового лесничества Аларского лесничества в месте ее поворота на северо-восток	Северо-восточное	По границе 40 лесного квартала Заречной дачи Заречного участкового лесничества Аларского лесничества до северо-западного угла 41 лесного квартала Заречной дачи Заречного участкового лесничества Аларского лесничества

Памятник природы расположен на территории Аларского района Иркутской области.
Общая площадь особо охраняемой природной территории - 23800000 кв.м.

Заместитель Губернатора
Иркутской области
Л.И.ЗАБРОДСКАЯ

КАТАЛОГ КООРДИНАТ, ВЕДОМОСТЬ ДЛИН ГРАНИЦ УЧАСТКА

Система координат - МСК 38 зона 3

N п/п	N точки на карте	B	L	Дирекционный угол	Расстояние (м)
1	1	480769.48	3216573.03		
				146° 33,5’	1244,09
2	2	479731.46	3217258.80		
				114° 17,3’	1438,37
3	3	479139.82	3218569.86		
				148° 49,2’	1869,06
4	4	477540.75	3219537.52		
				102° 09,4’	283,11
5	5	477481.13	3219814.28		
				190° 41,6’	1257,27
6	6	476245.69	3219580.99		
				261° 38,1’	279,00
7	7	476205.10	3219304.96		
				331° 08,4’	1613,49
8	8	477618.21	3218526.19		
				253° 02,6’	291,67
9	9	477533.15	3218247.20		
				197° 49,2’	259,87
10	10	477285.75	3218167.67		
				169° 36,0’	1141,94
11	11	476162.57	3218373.81		
				237° 41,9’	84,57
12	12	6117.38	3218302.33		
				328° 02,8’	576,97
13	13	476606.93	3217996.98		
				243° 16,9’	688,91

N п/п	N точки на карте	B	L	Дирекционный угол	Расстояние (м)
14	14	476297.19	3217381.63		
				313° 39,1’	193,91
15	15	476431.04	3217241.33		
				223° 33,6’	348,93
16	16	476178.19	3217000.88		
				160° 52,5’	452,94
17		475750.25	3217149.28		
				156° 48,9’	514,40
18	17	475277.39	3217351.80		
				270° 00,0’	41,27
19		475277.39	3217310.53		
				322° 02,5’	78,27
20		475339.10	3217262.39		
				330° 48,4’	72,35
21	18	475402.26	3217227.10		
				237° 02,4’	91,46
22		475352.50	3217150.36		
				279° 53,4’	45,18
23	19	475360.26	3217105.85		
				330° 42,4’	473,94
24	20	475773.59	3216873.96		
				249° 19,6’	156,81
25		475718.23	3216727.25		
				334° 49,0’	105,02
26	21	475813.27	3216682.56		
				221° 34,2’	224,12

N п/п	N точки на карте	B	L	Дирекционный угол	Расстояние (м)
27	22	475645.60	3216533.85		
				289° 09,2’	339,79
28		475757.08	3216212.87		
				267° 52,6’	354,06
29	23	475743.96	3215859.05		
				189° 33,3’	112,90
30		475632.63	3215840.31		
				176° 23,1’	213,42
31	24	475419.64	3215853.80		
				245° 56,7’	517,27
32	25	475208.79	3215381.45		
				332° 04,4’	497,19
33					
				330° 48,6’	467,00
34	26	475648.08	3215148.60		
				46° 17,1’	91,71
35		476119.15	3214987.13		
				301° 26,2’	145,93
36		476195.26	3214862.62		
				39° 54,2’	106,10
37		476276.65	3214930.68		
				34° 27,8’	24504
38		476278.85	3214932.19		
				29° 19,3’	42,60
39	27	476315.99	3214953.05		
				17° 58,9’	190,60

N п/п	N точки на-карте	B	L	Дирекцион-ный угол	Расстояние (м)
40	28	476497.28	3215011.89		
				288° 01,0'	41362
41		476506.26	3214984.28		
				198° 00,2'	187,53
42		476327.91	3214926.32		
				209° 13,9'	38,64
43		476294.19	3214907.45		
				219° 57,4'	111,48
44		476208.74	3214835.86		
				290° 12,2'	164,69
45		476265.62	3214681.30		
				247° 40,8'	99,56
46		476227.81	3214589.20		
				211° 24,6'	107,70
47	29	476135.89	3214533.07		
				295° 19,1'	1073,84
48	30	476595.12	3213562.38		
				323° 53,4'	430,07
49	31	476942.57	3213308.93		
				357° 00,7'	2726,24
50	32	479665.10	3213166.80		
				5° 54,3'	1068,97
51	33	480728.40	3213276.79		
				96° 52,6'	2126,47
52	34	480473.76	3215387.96		
				75° 59,3'	1221,41
53	1	480769.48	3216573.03		

Общая протяженность границы особо охраняемой природной территории - 92128,09 м.

КАТАЛОГ КООРДИНАТ, ВЕДОМОСТЬ ДЛИН ГРАНИЦ УЧАСТКА

Система координат - WGS 84

N п/п	N точки на карте	B	L	Дирекционный угол	Расстояние (м)
1	1	053° 09' 11.8019''	102° 32' 02.0136''		
				148° 07,4'	1244,09
2	2	053° 08' 38.3781''	102° 32' 39.2971''		
				115° 51,7'	1438,37
3	3	053° 08' 19.5242''	102° 33' 50.0398''		
				150° 23,6'	1869,06
4	4	053° 07' 28.0005''	102° 34' 42.6395''		
				103° 43,8'	283,11
5	5	053° 07' 26.1286''	102° 34' 57.5425''		
				192° 16,0'	1257,27
6	6	053° 06' 46.1174''	102° 34' 45.4189''		
				263° 12,5'	279,00
7	7	053° 06' 44.7475''	102° 34' 30.5934''		
				332° 42,8'	1613,49
8	8	053° 07' 30.2948''	102° 33' 48.2281''		
				254° 37,1'	291,67
9	9	053° 07' 27.4838''	102° 33' 33.2556''		
				199° 23,6'	259,87
10	10	053° 07' 19.4640''	102° 33' 29.0672''		
				171° 10,4'	1141,94
11	11	053° 06' 43.1761''	102° 33' 40.5500''		
				239° 16,3'	84,57
12	12	053° 06' 41.6991''	102° 33' 36.7233''		
				329° 37,2'	576,97
13	13	053° 06' 57.4692''	102° 33' 20.1325''		
				244° 51,3'	688,91
14	14	053° 06' 47.3158''	102° 32' 47.1620''		
				315° 13,5'	193,91
15	15	053° 06' 51.6145''	102° 32' 39.5703''		
				225° 08,0'	348,93
16	16	053° 06' 43.3822''	102° 32' 26.7367''		
				162° 26,9'	452,94
17		053° 06' 29.5724''	102° 32' 34.8721''		
				158° 23,3'	514,40
18	17	053° 06' 14.3213''	102° 32' 45.9314''		
				271° 34,4'	41,27
19		053° 06' 14.3122''	102° 32' 43.7132''		
				323° 36,9'	78,27
20		053° 06' 16.2977''	102° 32' 41.1031''		
				332° 22,8'	72,35
21	18	053° 06' 18.3330''	102° 32' 39.1831''		
				238° 36,8'	91,46
22		053° 06' 16.7064''	102° 32' 35.0766''		
				281° 27,8'	45,18
23	19	053° 06' 16.9476''	102° 32' 32.6813''		
				332° 16,8'	473,94
24	20	053° 06' 30.2661''	102° 32' 20.0638''		
				250° 54,0'	156,81
25		053° 06' 28.4425''	102° 32' 12.1981''		
				336° 23,9'	105,02
26	21	053° 06' 31.5068''	102° 32' 09.7604''		
				223° 08,6'	224,12
27	22	053° 06' 26.0496''	102° 32' 01.8294''		
				290° 43,6'	339,79
28		053° 06' 29.5829''	102° 31' 44.5335''		
				269° 27,0'	354,06
29	23	053° 06' 29.0775''	102° 31' 25.5192''		
				191° 07,7'	112,90
30		053° 06' 25.4719''	102° 31' 24.5545''		
				177° 57,5'	213,42
31	24	053° 06' 18.5854''	102° 31' 25.3611''		
				247° 31,1'	517,27
32	25	053° 06' 11.6554''	102° 31' 00.0539''		
				333° 38,8'	497,19
33		053° 06' 25.8108''	102° 30' 47.3671''		
				332° 23,0'	467,00
34	26	053° 06' 38.9447''	102° 30' 34.9641''		
				47° 51,5'	91,71
35		053° 06' 41.0106''	102° 30' 38.5028''		
				303° 00,6'	145,93
36		053° 06' 43.4430''	102° 30' 31.7794''		
				41° 28,6'	106,10
37		053° 06' 46.0919''	102° 30' 35.4063''		
				36° 02,3'	24504
38		053° 06' 46.1634''	102° 30' 35.4866''		
				30° 53,7'	42,60
39	27	053° 06' 47.3697''	102° 30' 36.5934''		
				19° 33,3'	190,60
40	28	053° 06' 53.2479''	102° 30' 39.6856''		
				289° 35,4'	41362
41		053° 06' 53.5318''	102° 30' 38.1977''		
				199° 34,6'	187,53
42		053° 06' 47.7490''	102° 30' 35.1517''		
				210° 48,3'	38,64
43		053° 06' 46.6538''	102° 30' 34.1505''		
				221° 31,8'	111,48
44		053° 06' 43.8727''	102° 30' 30.3355''		
				291° 46,6'	164,69
45		053° 06' 45.6759''	102° 30' 22.0040''		
				249° 15,2'	99,56
46		053° 06' 44.4309''	102° 30' 17.0678''		
				212° 59,0'	107,70
47	29	053° 06' 41.4441''	102° 30' 14.0868''		
				296° 53,5'	1073,84
48	30	053° 06' 45.1612''	102° 30' 00.7746''		
				325° 27,9'	430,07
49	31	053° 06' 56.0635''	102° 29' 21.7168''		
				358° 35,1'	2726,24
50	32	053° 07' 07.2400''	102° 29' 07.9476''		
				7° 28,8'	1068,97
51	33	053° 08' 35.2705''	102° 28' 59.1805''		
				98° 27,1'	2126,47
52	34	053° 09' 09.6922''	102° 29' 04.6591''		
				77° 33,8'	1221,41
53	1	053° 09' 01.9640''	102° 30' 58.3594''		

Общая протяженность границы особо охраняемой природной территории - 92128,09 м.

Заместитель Губернатора
Иркутской области
Л.И.ЗАБРОДСКАЯ

Приложение № 4

НОРМАТИВНО-ТЕХНОЛОГИЧЕСКИЕ КАРТЫ НА ВЫПОЛНЕНИЕ ЛЕСОХОЗЯЙСТВЕННЫХ, ЛЕСОВОССТАНОВИТЕЛЬНЫХ И ПРОТИВОПОЖАРНЫХ РАБОТ

НОРМАТИВНО-ТЕХНОЛОГИЧЕСКАЯ КАРТА № 1
на рубки ухода в молодняках (кусторезом)

на 1 га

Наименование работ	Ед. изм.	Объем работ на принятую ед. изм. готового объекта	Состав агрегата тракторы, машины, орудия	Тарифный разряд работ	Наименование нормативного документа	Нормы выработки		Потребное количество времени (по утверждённым нормам)	
						на агр./смену	на чел./день	агр./смена	чел./день
Подготовка пилы к работе, спиливание, переход от деревца к деревцу (хворост не очищенный, длиной 2,1-6м)	скл.кбм	40,00	Кусторез	10	ТНВ на рубки ухода стр.70.т.65 п.10 Москва 1999 г		36,80	1,09	1,09
Хворост длиной от 2,1 до 6 м с подноской сбором и укладкой	скл.м^3	40,00		10	ТНВ на рубки ухода стр.69.т.64 Москва 1999 г		22,20		1,80
Доставка рабочих к месту работы и обратно (бригада 5 чел.)	смена		автомобиль ГАЗ-66	10				0,05	0,05

НОРМАТИВНО-ТЕХНОЛОГИЧЕСКАЯ КАРТА № 2
на рубки ухода в молодняках (ручным способом)

на 1 га

Наименование работ	Ед. изм.	Объем работ на принятую ед. изм. готового объекта	Состав агрегата трактора, машины, орудия	Тарифный разряд работ	Наименование нормативного документа	Нормы выработки		Потребное количество времени (по утверждённым нормам)	
						на агр./ смену	на чел./ день	агр./ смена	чел./ день
Точка топоров и лопат	шт.	4,00		3	ТНВ на рубки ухода стр.79.т.73 п.10 Москва 1999 г		12,00		0,33
Рубка хвороста длиной от 2,1 до 6 м со сбором в кучи и сжиганием сучьев и хвороста	скл. $м^3$	40,00		10	ТНВ на рубки ухода стр.69.т.64 Москва 1999 г		6,80		5,88
Доставка рабочих к месту работы и обратно (бригада 5 чел.)	смена		Автомобиль ГАЗ-66	10				0,03	0,03

НОРМАТИВНО-ТЕХНОЛОГИЧЕСКАЯ КАРТА № 3
на прореживание

на 1 га

Наименование работ	Ед. изм.	Объем работ на принятую ед. изм. готового объекта	Состав агрегата трактора, машины, орудия	Тарифный разряд работ	Наименование нормативного документа	Нормы выработки		Потребное количество времени (по утвержд. нормам)	
						на агр./ смену	Начел./ день	агр./ смена	чел./ день
1.Валка леса бензомоторными пилами. Объем хлыста 0,13-0,22 кбм. хвойных и мягколиственных пород (состав звена вальщик + лесоруб)	$м^3$	34,00	«Хускварна»	10	ТНВ на рубки ухода стр.11.т.7 Москва 1999 г		40,50		0,84
2.Обрезка сучьев и вершин бензомоторными пилами на лесосеке. Объем хлыста 0,13-0,22 кбм. хвойных и мягколиственных пород (состав звена - обрезчик сучьев)	$м^3$	30,00	«Хускварна»	10	ТНВ на рубки ухода стр.12.т.8 Москва 1999 г		15,80		1,90
3.Раскряжевка хлыстов бензомоторными пилами на лесосеке. Объем хлыста 0,13-0,22 кбм. хвойных и лиственных пород (Состав звена раскряжевщик + разметчик хлыстов)	$м^3$	30,00	«Хускварна»	10	ТНВ на рубки ухода стр.26 т. 22 Москва 1999 г		32,70		0,92
4.Зачистка сучьев после раскряжевки. Объем хлыста 0,13-0,22 кбм. Состав звена - обрезчик сучьев.	$м^3$	30,00	топор	10	ТНВ на рубки ухода стр.37 т.34 Москва 1999 г		45,2		0,66
5.Трелевка хлыстов трактором ТДТ-55, ЛХТ-55 на расстояние до 300м. Объем хлыста 0,13-0,22 кбм. Состав звена - тракторист на трелевке + чекеровщик	$м^3$	30,00	ТДТ-55	10	ТНВ на рубки ухода стр.38 т.35 Москва 1999 г		18,2		1,65
6.Сортировка, штабелевка древесины на верхнем складе. Сортименты длиной 2,1м и более. Объем хлыста 0,13-0,22 кбм. Состав звена - штабелевщик	$м^3$	30,00	ручная	10	ТНВ на рубки ухода стр.50 т.43 Москва 1999 г		9,0		3,33
7.Очистка мест рубок ухода за лесом. Хвойные и мягколиственные породы; количество порубочных остатков более 60 скл. м3 на 1 га. (Состав звена - лесоруб)	$склм^3$	60,00	ручная	10	ТНВ на рубки ухода стр.53 т.46 Москва 1999 г		19,6		3,06
Доставка рабочих к месту работы и обратно (бригада 5 человек)	смена		автомобиль	10				0,03	0,03

НОРМАТИВНО-ТЕХНОЛОГИЧЕСКАЯ КАРТА № 4
на проходные рубки

на 1 га

Наименование работ	Ед. изм.	Объем работ на принятую ед. изм. готового объекта	Состав агрегата трактора, машины, орудия	Тарифный разряд работ	Наименование нормативного документа	Нормы выработки		Потребное количество времени (по утверждён.нормам)	
						на агр./ смену	на чел./ день	агр./ смена	чел./ день
1.Валка леса бензомоторными пилами. Объем хлыста 0,23-0,36 кбм. хвойных и мягколиственных пород (состав звена вальщик + лесоруб)	$м^3$	45,00	«Хускварна»	10	ТНВ на рубки ухода стр.11.т.7 Москва 1999 г		54,90		0,82
2.Обрезка сучьев и вершин бензомоторными пилами на лесосеке. Объем хлыста 0,23-0,36 кбм. хвойных и мягколиственных пород (состав звена - обрезчик сучьев)	$м^3$	40,00	«Хускварна»	10	ТНВ на рубки ухода стр.12.т.8 Москва 1999 г		21,50		1,86
3.Раскряжевка хлыстов бензомоторными пилами на лесосеке. Объем хлыста 0,23-0,36 кбм. хвойных и мягколиственных пород (Состав звена раскряжевщик + разметчик хлыстов)	$м^3$	40,00	«Хускварна»	10	ТНВ на рубки ухода стр.26 т. 22 Москва 1999 г		45,70		0,88
4.Зачистка сучьев после раскряжевки. Объем хлыста 0,23-0,36 кбм. (Состав звена - обрезчик сучьев)	$м^3$	40,00	топор	10	ТНВ на рубки ухода стр.37 т.34 Москва 1999 г		52,8		0,76
5.Трелевка хлыстов трактором ТДТ-55, ЛХТ-55 на расстояние до 300м. Объем хлыста 0,23-0,36 кбм. (Состав звена -тракторист на трелевке + чекеровщик)	$м^3$	40,00	ТДТ-55	10	ТНВ на рубки ухода стр.38 т. 35 Москва 1999 г		23,6		1,69
6.Сортировка, штабелевка древесины на верхнем складе. Сортименты длиной 2,1м и более. Объем хлыста 0,23-0,36 кбм. (Состав звена - штабелевщик)	$м^3$	40,00	ручная	10	ТНВ на рубки ухода стр.50 т.43 Москва 1999 г		9,6		4,17
7.Очистка мест рубок ухода за лесом . Хвойные и мягколиственные породы, количество порубочных остатков более 60 скл. м3 на 1 га. Состав звена - лесоруб	$склм^3$	60,00	ручная	10	ТНВ на рубки ухода стр.53 т.46 Москва 1999 г		19,6		3,06
Доставка рабочих к месту работы и обратно (бригада 5 человек)	смена		автомобиль	10				0,03	0,03

НОРМАТИВНО-ТЕХНОЛОГИЧЕСКАЯ КАРТА № 5
на выборочные санитарные рубки

на 1 га

Наименование работ	Ед. изм.	Объем работ на принятую ед. изм. готового объекта	Состав агрегата трактора, машины, орудия	Тарифный разряд работ	Наименование нормативного документа	Нормы выработки		Потребное количество времени (по утвержд. нормам)	
						на агр./ смену	начел./ день	агр./ смена	чел./ день
1.Валка леса бензомоторными пилами. Объем хлыста 0,37-0,54 кбм. хвойных и мягколиственных. пород (состав звена вальщик + лесоруб)	$м^3$	56,00	«Хускварна»	10	ТНВ на рубки ухода стр.11.т.7 Москва 1999 г		71,00		0,79
2.Обрезка сучьев и вершин бензомоторными пилами на лесосеке. Объем хлыста 0,37-0,54 кбм. хвойных и мягколиственных пород (состав звена - обрезчик сучьев)	$м^3$	50,00	«Хускварна»	10	ТНВ на рубки ухода стр.12.т.8 Москва 1999 г		30,90		1,62
3.Раскряжевка хлыстов бензомоторными пилами на лесосеке. Объем хлыста 0,37-0,54 кбм. хвойных и мягколиственных пород (Состав звена раскряжевщик + разметчик хлыстов)	$м^3$	50,00	«Хускварна»	10	ТНВ на рубки ухода стр.26 т. 22 Москва 1999 г		58,20		0,86
4.Зачистка сучьев после раскряжевки. Объем хлыста 0,37-0,54 кбм. (Состав звена - обрезчик сучьев)	$м^3$	50,00	топор	10	ТНВ на рубки ухода стр.37 т.34 Москва 1999 г		60,0		0,83
5.Трелевка хлыстов трактором ТДТ-55, ЛХТ-55 на расстояние до 300м. Объем хлыста 0,37-0,54 кбм. (Состав звена -тракторист на трелевке + чекеровщик)	$м^3$	50,00	ТДТ-55	10	ТНВ на рубки ухода стр.38 т.35 Москва 1999 г		32,6		1,53
6.Сортировка, штабелевка древесины на верхнем складе. Сортименты длиной 2,1м и более. Объем хлыста 0,37-0,54 кбм. (Состав звена - штабелевщик)	$м^3$	50,00	ручная	10	ТНВ на рубки ухода стр.50 т.43 Москва 1999 г		11,0		4,55
7.Очистка мест рубок ухода за лесом. Хвойные и мягколиственные породы, количество порубочных остатков более 60 скл. м3 на 1 га. (Состав звена - лесоруб)	$склм^3$	60,00	ручная	10	ТНВ на рубки ухода стр.53 т.46 Москва 1999 г		19,6		3,06
Доставка рабочих к месту работы и обратно (бригада 5 человек)	смена		автомобиль	10				0,03	0,03

НОРМАТИВНО-ТЕХНОЛОГИЧЕСКАЯ КАРТА № 6
на прочие лесохозяйственные рубки

на 1 га

Наименование работ	Ед. изм.	Объем работ на принятую ед. изм. готового объекта	Состав агрегата трактора, машины, орудия	Тарифный разряд работ	Наименование нормативного документа	Нормы выработки		Потребное количество времени (по утвержд. нормам)	
						на агр./ смену	начел./ день	агр./ смена	чел./ день
1.Валка леса бензомоторными пилами. Объем хлыста 0,55-0,76 кбм. хвойных и мягколиственных пород (состав звена вальщик + лесоруб)	м³	193,00	«Хускварна»	10	ТНВ на рубки ухода стр.11.т.7 Москва 1999 г		86,30		2,24
2.Обрезка сучьев и вершин бензомоторными пилами на лесосеке. Объем хлыста 0,55-0,76 кбм. хвойных и мягколиственных пород (состав звена - обрезчик сучьев)	м³	159,00	«Хускварна»	10	ТНВ на рубки ухода стр.12.т.8 Москва 1999 г		37,40		4,25
3.Раскряжевка хлыстов бензомоторными пилами на лесосеке. Объем хлыста 0,55-0,76 кбм. хвойных и мягколиственных пород (Состав звена раскряжевщик + разметчик хлыстов)	м³	159,00	«Хускварна»	10	ТНВ на рубки ухода стр.26 т. 22 Москва 1999 г		69,80		2,28
4.Зачистка сучьев после раскряжевки. Объем хлыста 0,55-0,76 кбм. (Состав звена - обрезчик сучьев)	м³	159,00	топор	10	ТНВ на рубки ухода стр.37 т.34 Москва 1999 г		91,0		1,75
5.Трелевка хлыстов трактором ТДТ-55, ЛХТ-55 на расстояние до 300м. Объем хлыста 0,55-0,76 кбм. (Состав звена -тракторист на трелевке + чекеровщик)	м³	159,00	ТДТ-55	10	ТНВ на рубки ухода стр.38 т.35 Москва 1999 г		39,5		4,03
6.Сортировка, штабелевка древесины на верхнем складе. Сортименты длиной 2,1м и более. Объем хлыста 0,55-0,76 кбм. (Состав звена - штабелевщик)	м³	159,00	ручная	10	ТНВ на рубки ухода стр.50 т.43 Москва 1999 г		12,1		13,14
7.Очистка мест рубок ухода за лесом. Хвойные и мягколиственные породы, количество порубочных остатков более 80 скл. м3 на 1 га. (Состав звена - лесоруб)	склм³	80,00	ручная	10	ТНВ на рубки ухода стр.53 т.46 Москва 1999 г		22,6		3,54
Доставка рабочих к месту работы и обратно (бригада 5 человек)	смена		автомобиль	10				0,03	0,03

НОРМАТИВНО-ТЕХНОЛОГИЧЕСКАЯ КАРТА № 7
на очистку леса от захламленности (неликвид)

на 1 га

Наименование работ	Ед. изм.	Объем работ на принятую ед. изм. готового объекта	Состав агрегата трактора, машины, орудия	Тарифный разряд работ	Наименование нормативного документа	Нормы выработки		Потребное количество времени (по утвержд. нормам)	
						на агр./ смену	начел./ день	агр./ смена	чел./ день
Очистка мест рубок ухода за лесом. Хвойные и мягколиственные породы, количество порубочных остатков более 20 скл. м3 на 1 га. Состав звена - лесоруб	склм³	20,00	ручн	10	ТНВ на рубки ухода стр.53 т.46 Москва 1999 г		13,6		1,47
Доставка рабочих к месту работы и обратно (бригада 5 человек)	смена		а/мобиль	10				0,03	0,03

НОРМАТИВНО-ТЕХНОЛОГИЧЕСКАЯ КАРТА № 8
на очистку от захламленности

на 1 га

Наименование работ	Ед. изм.	Объем работ на принятую ед. изм. готового объекта	Состав агрегата трактора, машины, орудия	Тарифный разряд работ	Наименование нормативного документа	Нормы выработки		Потребное количество времени (по утвержд. нормам)	
						на агр./ смену	начел./ день	агр./ смена	чел./ день
1.Валка леса бензомоторными пилами. Объем хлыста 0,13-0,22 кбм. хвойных и мягколиственных пород (состав звена вальщик + лесоруб)	м³	34,00	«Хускварна»	10	ТНВ на рубки ухода стр.11.т.7 Москва 1999 г		40,50		0,84
2.Обрезка сучьев и вершин бензомоторными пилами на лесосеке. Объем хлыста 0,13-0,22 кбм. хвойных и мягколиственных пород (состав звена - обрезчик сучьев)	м³	30,00	«Хускварна»	10	ТНВ на рубки ухода стр.12.т.8 Москва 1999 г		15,80		1,90
3.Раскряжевка хлыстов бензомоторными пилами на лесосеке. Объем хлыста 0,13-0,22 кбм. хвойных и мягколиственных пород (Состав звена раскряжевщик + разметчик хлыстов)	м³	30,00	«Хускварна»	10	ТНВ на рубки ухода стр.26 т. 22 Москва 1999 г		32,70		0,92
4.Зачистка сучьев после раскряжевки. Объем хлыста 0,13-0,22 кбм. (Состав звена - обрезчик сучьев)	м³	30,00	топор	10	ТНВ на рубки ухода стр.37 т.34 Москва 1999 г		45,2		0,66
5.Трелевка хлыстов трактором ТДТ-55, ЛХТ-55 на расстояние до 300м. Объем хлыста 0,13-0,22 кбм. (Состав звена - тракторист на трелевке + чекеровщик)	м³	30,00	ТДТ-55	10	ТНВ на рубки ухода стр.38 т.35 Москва 1999 г		18,2		1,65
6.Сортировка, штабелевка древесины на верхнем складе. Сортименты длиной 2,1м и более. Объем хлыста 0,13-0,22 кбм. (Состав звена - штабелевщик)	м³	30,00	ручная	10	ТНВ на рубки ухода стр.50 т.43 Москва 1999 г		9,0		3,33
7.Очистка мест рубок ухода за лесом. Хвойные и мягколиственные породы количество порубочных остатков более 20 скл. м3 на 1 га. (Состав звена - лесоруб)	склм³	20,00	ручная	10	ТНВ на рубки ухода стр.53 т.46 Москва 1999 г		13,6		1,47
Доставка рабочих к месту работы и обратно (бригада 5 человек)	смена		автомобиль	10				0,03	0,03

НОРМАТИВНО-ТЕХНОЛОГИЧЕСКАЯ КАРТА № 9
на разрубку квартальной просеки шириной 1 м.
нормообразующие факторы: запас на 1 га 200 кбм., средний объём хлыста 0,77-1,02 кбм., условия: зимние, равнинные.

на 1 км

Наименование работ	Ед. изм.	Объем работ на принятую ед. изм. готового объекта	Состав агрегата трактора, машины, орудия	Тарифный разряд работ	Наименование нормативного документа	Нормы выработки		Потребное количество времени (по утвержд. нормам)	
						на агр./ смену	начел./ день	агр./ смена	начел./ день
Прорубка визиров по заданному направлению, уборка вырубленного хвороста на сторону, заготовка вешек и проведение линий, затеска деревьев на границе визира в насаждениях, км с полнотой 1.0-0.8, сосновые и лиственные	км	0,10		10	ТНВ на рубки ухода стр.73.т.72 п.1 Москва 1999 г		1,90		0,05
Промер визиров (просек, граничных линий) стальной лентой с приготовлением и постановкой пикетных кольев через 100м	км	0,05		10	ТНВ на рубки ухода стр.74.т.72 п.3 Москва 1999 г		3,70		0,01
Сплошной перечет деревьев в насаждениях с ограничением 10 метровой полосы	га	0,10		10	ТНВ на рубки ухода стр.74.т.72 п.5 Москва 1999 г		2,20		0,05
Изготовление из растущего леса деляночных столбов, копка ям (сосна, обычный грунт)	шт.	0,33		10	ТНВ на рубки ухода стр.74-75.т.72 п.7 Москва 1999 г		8,2		0,04
Валка деревьев	кбм	25,00	вальщик, лесоруб, б/пила	10	ТНВ на рубки ухода стр.11-т.7 Москва 1999 г		105,30		0,24
Обрезка сучьев и вершин б/пилами	кбм	22,00	обрубщик сучьев б/пила	10	ТНВ на рубки ухода стр.12-т.8 Москва 1999 г		43,60		0,50
3.Раскряжевка хлыстов бензомоторными пилами на лесосеке. Объем хлыста 0,77-1,02 кбм. хвойных и мягколиственных пород (Состав звена раскряжевщик + разметчик хлыстов)	м³	22,00	«Хускварна»	10	ТНВ на рубки ухода стр.26 т. 22 Москва 1999 г		81,70		0,27
4.Зачистка сучьев после раскряжевки. Объем хлыста 0,77-1,02 кбм. (Состав звена - обрезчик сучьев .)	м³	22,00	топор	10	ТНВ на рубки ухода стр.37 т.34 Москва 1999 г		120,0		0,18
Подбор и сжигание сучьев (очистка мест рубок с учётом по количеству)	кбм	25,00	лесоруб	10	ТНВ на рубки ухода стр.53 т.46 Москва 1999 г		29,20		0,86

Наименование работ	Ед. изм.	Объем работ на принятую ед. изм. готового объекта	Состав агрегата трактора, машины, орудия	Тарифный разряд работ	Наименование нормативного документа	Нормы выработки		Потребное количество времени (по утвержд. нормам)	
						на агр./ смену	начел./ день	агр./ смена	начел./ день
Сортировка-штабелёвка (состав звена - штабелевщик)	кбм	22,00		10	ТНВ на рубки ухода стр.50-т.43 Москва 1999 г		13,40		1,64
Трелёвка хлыстов на расстояние до 500 м.	кбм	22,00	ТДТ-40 тракторист, чекеровщик	10	ТНВ на рубки ухода с.39т.35 Москва 1999 г	35,00	35,00	0,63	0,63
Сплошная расчистка от кустарников и мелколесья, сдвигание их в сторону, корчевка кустарников и единичных деревьев, сгребание срезанного и выкорчеванного кустарника, мелколесья на расстояние до 50м, сжигание.	га	0,10		10	МТНВ-л/к 2006г.Москва, лист.20, таб.4.1.6.	1,25	1,25	0,08	0,08
Корчёвка пней диаметром до 30см на полосе шириной 4 м по центру разрыва для проезда противопож. (до 500 шт. на 1 га)	га	0,03	Т-130, тракторист	10	МТНВ-2006г.Москва, лист.16, таб.4.1.1.	0,32	0,32	0,08	0,08
Перемещение пней диаметром до 30см в кучи на расстояние до 400м	га	0,10	Т-130, тракторист	10	МТНВ-2006г.Москва, лист.17, таб.4.1.2.	1,00	1,00	0,10	0,10
Планировка площади на 4-х м. полосе для проезда транспорта (100м3 грунта)	га	0,03	ТДТ-55 ТДТ-40 ДТ-75 Т130	10	МТНВ-2006 Москва лист 21, табл. 4.1.7	2,20	2,20	0,01	0,01
Устройство минерализованных полос по границам просек с числом пней до 301-500 шт. на 1 га.	км	0,10	ТДТ-55 ТДТ-40	10	МТНВ-2006 Москва лист 46 таб. 4.1.35	13,40	13,40	0,01	0,01
Доставка рабочих к месту работы и обратно (бригада 4 человека)	смена		автомобиль	10				0,03	0,03

НОРМАТИВНО-ТЕХНОЛОГИЧЕСКАЯ КАРТА № 10
на строительство дороги лесохозяйственного назначения шириной 10 м,
нормообразующие факторы: запас на 1 га 250 кбм., средний объём хлыста 0,77-1,02 кбм., условия: зимние, равнинные.

На 1 км

Наименование работ	Ед. изм.	Объем работ на принятую ед. изм. готового объекта	Состав агрегата трактора, машины, орудия	Тарифный разряд работ	Наименование нормативного документа	Нормы выработки		Потребное количество времени (по утвержд. нормам)	
						на агр./ смену	начел./ день	агр./ смена	начел./ день
Прорубка визиров по заданному направлению, уборка вырубленного хвороста на сторону, заготовка вешек и проведение линий, затеска деревьев на границе визира в насаждениях, км с полнотой 1.0-0.8, сосновые и лиственные	км	1,00		10	ТНВ на рубки ухода стр.73.т.72 п.1 Москва 1999 г		1,90		0,53
Промер визиров (просек, граничных линий)стальной лентой с приготовлением и постановкой пикетных кольев через 100м	км	0,50		10	ТНВ на рубки ухода стр.74.т.72 п.3 Москва 1999 г		3,70		0,14
Сплошной перечет деревьев в насаждениях с ограничением 10 метровой полосы	га	1,00		10	ТНВ на рубки ухода стр.74.т.72 п.5 Москва 1999 г		2,20		0,45
Изготовление из растущего леса.деляночных столбов, копка ям (сосна, обычный грунт)	шт.	0,33		10	ТНВ на рубки ухода стр.74-75.т.72 п.7 Москва 1999 г		8,2		0,04
Валка деревьев	кбм	250,00	вальщик, лесоруб, б/пила	10	ТНВ на рубки ухода стр.11-т.7 Москва 1999 г		105,30		2,37
Обрезка сучьев и вершин б/пилами	кбм	223,00	обрубщик сучьев б/пила	10	ТНВ на рубки ухода стр.12-т.8 Москва 1999 г		43,60		5,11
3.Раскряжевка хлыстов бензомоторными пилами на лесосеке. Объем хлыста 0,77-1,02 кбм. хвойных и мягколиственных пород (Состав звена раскряжевщик + разметчик хлыстов)	$м^3$	223,00	«Хускварна»	10	ТНВ на рубки ухода стр.26 т. 22 Москва 1999 г		81,70		2,73
4.Зачистка сучьев после раскряжевки. Объем хлыста 0,77-1,02 кбм. (Состав звена - обрезчик сучьев)	$м^3$	223,00	топор	10	ТНВ на рубки ухода стр.37 т.34 Москва 1999 г		120,0		1,86
Подбор и сжигание сучьев (очистка мест рубок с учётом по количеству)	кбм	250,00	лесоруб	10	ТНВ на рубки ухода стр.53-т.46 Москва 1999 г		29,20		8,56
Сортировка-штабелёвка (состав звена - штабелевщик)	кбм	223,00		10	ТНВ на рубки ухода стр.50-т.43 Москва 1999 г		13,40		16,64
Трелёвка хлыстов на расстояние до 500 м.	кбм	223,00	ТДТ-40 тракторист, чекеровщик	10	ТНВ на рубки ухода с.39т.35 Москва 1999 г	35,00	35,00	6,37	6,37
Сплошная расчистка от кустарников и мелколесья, сдвигание их в сторону, корчевка кустарников и единичных деревьев, сгребание срезанного и выкорчеванного кустарника, мелколесья на расстояние до 50м, сжигание.	га	1,00		10	МТНВ-л/к 2006г.Москва, лист.20, таб.4.1.6.	1,25	1,25	0,80	0,80
Корчёвка пней диаметром до 30см на полосе шириной 4 м по центру разрыва для проезда противопож. (до 500 шт. на 1 га)	га	0,40	Т-130, тракторист	10	МТНВ-2006г.Москва, лист.16, таб.4.1.1.	0,32	0,32	1,25	1,25
Перемещение пней диаметром до 30см в кучи на расстояние до 400м	га	0,40	Т-130, тракторист	10	МТНВ-2006г.Москва, лист.17, таб.4.1.2.	1,00	1,00	0,40	0,40
Планировка площади на 4-х м. полосе для проезда транспорта (100м3 грунта)	га	0,40	ТДТ-55 ТДТ-40 ДТ-75 Т130	10	МТНВ-2006 Москва лист.21 табл. 4.1.7	2,20	2,20	0,18	0,18
Устройство минерализованных полос по границам разрыва с числом пней до 301-500 шт. на 1 га.	км	1,00	ТДТ-55 ТДТ-40	10	МТНВ-2006 Москва лист.46 таб. 4.1.35	13,40	13,40	0,07	0,07
Доставка рабочих к месту работы и обратно (бригада 4 человека)	смена		автомобиль	10				0,03	0,03

НОРМАТИВНО-ТЕХНОЛОГИЧЕСКАЯ КАРТА № 11

на содействие естественному возобновлению леса с сохранением подроста

на 1 га

Наименование работ	Ед. изм.	Объем работ на принятую ед. изм. готового объекта	Состав агрегата трактора, машины, орудия	Тарифный разряд работ	Наименование нормативного документа	Нормы выработки		Потребное количество времени (по утвержд. нормам)	
						на агр./ смену	начел./ день	агр./ смена	чел./ день
Прорубка визиров шириной 1м по заданному направлению, уборка вырубленного хвороста на сторону, заготовка вешек и проведение линий, затеска деревьев на границе визира в насаждениях, км с полнотой 1.0-0.8, сосновые и лиственные	км	0,40		10	ТНВ на рубки ухода стр.73.т.72 п.1 Москва 1999 г		1,90		0,21
Промер визиров (просек, граничных линий) стальной лентой с приготовлением и постановкой пикетных кольев через 100м	км	0,40		10	ТНВ на рубки ухода стр.74.т.72 п.3 Москва 1999 г		3,70		0,11
Ленточный перечет деревьев в насаждениях с ограничением 10 метровой полосы	га/ км	0,40		10	ТНВ на рубки ухода стр.74.т.72 п.6 Москва 1999 г		3,00		0,13
Изготовление из растущего леса деляночных столбов (сосна, обычный грунт)	шт.	0,33		10	ТНВ на рубки ухода стр.74-75.т.72 п.7 Москва 1999 г		8,2		0,04
Очистка мест рубок ухода за лесом . Хвойные и мягколиственные породы, количество порубочных остатков более 20 скл. м3 на 1 га.	скл.$м^3$	4,00		10	ТНВ на рубки ухода стр.53 т.46 Москва 1999 г		13,6		0,29
Освобождение и оправка подроста	га/ км	1,00		10	ТНВ на рубки ухода стр. 73 таб. 72 Москва 1999 г		0,3		3,33
Доставка рабочих к месту работы и обратно (бригада 5 чел.)	сме-на		а/мобиль	10				0,03	0,03

НОРМАТИВНО-ТЕХНОЛОГИЧЕСКАЯ КАРТА № 12
на содействие естественному возобновлению леса (минерализация почвы)

на 1 га

Наименование работ	Ед. изм.	Объем работ на принятую ед. изм. готового объекта	Состав агрегата трактора, машины, орудия	Тарифный разряд работ	Наименование нормативного документа	Нормы выработки		Потребное количество времени (по утвержд. нормам)	
						на агр./ смену	начел./ день	агр./ смена	чел./ день
Прорубка визиров шириной 1м по заданному направлению, уборка вырубленного хвороста на сторону, заготовка вешек и проведение линий, затеска деревьев на границе визира в насаждениях, км с полнотой 1.0-0.8. сосновые и лиственные	км	0,40		10	ТНВ на рубки ухода стр.73.т.72 п.1 Москва 1999 г		2,85		0,14
Промер визиров (просек, граничных линий) стальной лентой с приготовлением и постановкой пикетных кольев через 100м	км	0,40		10	ТНВ на рубки ухода стр.74.т.72 п.3 Москва 1999 г		3,70		0,11
Ленточный перечет деревьев в насаждениях с ограничением 10 метровой полосы	га/ км	0,40		10	ТНВ на рубки ухода стр.74.т.72 п.6 Москва 1999 г		3,00		0,13
Изготовление из растущего леса деляночных столбов (сосна, обычный грунт)	шт.	0,33		10	ТНВ на рубки ухода стр.74-75.т.72 п.7 Москва 1999 г		8,2		0,04
Минерализация почвы трактором ДТ-75 с агрегатом ПЛН-4-35 расстояние между центрами борозд 4м при длине гона свыше 250м (почва средняя)	га	1,00		10	ТНВ на работы в лесных питомниках стр.14 Т.3.5		5,4		0,19
Доставка рабочих к месту работы и обратно (бригада 5 чел.)	сме-на		автомобиль	10				0,03	0,03

НОРМАТИВНО-ТЕХНОЛОГИЧЕСКАЯ КАРТА № 13
на заготовку семян со стоящих деревьев

на 1 кг

Наименование работ	Ед. изм.	Объем работ на принятую ед. изм. Готового объекта	Состав агрегата трактора, машины, орудия	Тарифный разряд работ	Наименование нормативного документа	Нормы выработки		Потребное количество времени (по утвержд. нормам)	
						на агр./ смену	начел./ день	агр./ смена	чел./ день
Сбор шишек со стоящих деревьев высотой до 5 м с помощью лестниц хвойных пород (сосна обыкновенная), урожайность хорошая (4 балла)	кг	100,00		10	ТНВ на лесокультурные работы Т.4.3.1 стр.99 Москва 1990 г		25,4		3,9
Переработка шишек, собранных с деревьев хвойных пород (сосна обыкновенная)	кг	100,00		10	ТНВ на лесокультурные работы Т.4.3.3 стр.104 Москва 1990 г		114,0		0,88
Доставка рабочих к месту работы и обратно и вывозка собранной шишки (бригада 4 чел.)	сме-на		автомобиль	10				0,2	0,2
Закладка семян на хранение: дезинфекция (склад, тара),сортировка по бутылям; проверка семян на влажность (периодичность проверок 3 раза в месяц).	кг	1,00		10					0,3

НОРМАТИВНО-ТЕХНОЛОГИЧЕСКАЯ КАРТА № 14
на заготовку семян со срубленных деревьев

на 1 кг

Наименование работ	Ед. изм.	Объем работ на принятую ед. изм. готового объекта	Состав агрегата трактора, машины, орудия	Тарифный разряд работ	Наименование нормативного документа	Нормы выработки		Потребное количество времени (по утвержд. нормам)	
						на агр./ смену	начел./ день	агр./ смена	чел./ день
Сбор шишек со срубленных деревьев хвойных пород (сосна обыкновенная) урожайность средняя (2 балла)	кг	100,00		10	ТНВ на лесокультурные работы Т.4.3.1 стр.99 Москва 1990 г		51,1		2,0
Переработка шишек собранных с деревьев хвойных пород (сосна обыкновенная)	кг	100,00		10	ТНВ на лесокультурные работы Т.4.3.3 стр.104 Москва 1990 г		114,0		0,88
Доставка рабочих к месту работы и обратно и вывозка собранной шишки (бригада 4 чел.)	смена		автомобиль	10				0,2	0,2
Закладка семян на хранение: дезинфекция (склад, тара),сортировка по бутылям; проверка семян на влажность (периодичность проверок 3 раза в месяц).	кг	1,00		10					0,3

НОРМАТИВНО-ТЕХНОЛОГИЧЕСКАЯ КАРТА № 15
на хранение семян (страхового фонда)

на 1 кг

Наименование работ	Ед. изм.	Объем работ на принятую ед. изм. готового объекта	Состав агрегата трактора, машины, орудия	Тарифный разряд работ	Наименование нормативного документа	Нормы выработки		Потребное количество времени (по утвержд. нормам)	
						на агр./ смену	начел./ день	агр./ смена	чел./ день
Закладка семян на хранение: дезинфекция (склад, тара),сортировка по бутылям; проверка семян на влажность (периодичность проверок 3 раза в месяц).	кг	1,00		10					0,3

НОРМАТИВНО-ТЕХНОЛОГИЧЕСКАЯ КАРТА № 16
наустройство противопожарного разрыва шириной 20 м,
по центру разрыва 4-х м. полоса для проезда противопожарной техники.
норм условия: запас 200 м на 1 га, объем хлыста 0,77-1,02 м^3

на 1 км

Наименование работ	Ед. изм.	Объем работ на принятую ед. изм. готового объекта	Состав агрегата трактора, машины, орудия	Тарифный разряд работ	Наименование нормативного документа	Нормы выработки		Потребное количество времени (по утвержд. нормам)	
						на агр./ смену	начел./ день	агр./ смена	начел./ день
Прорубка визиров по заданному направлению, уборка вырубленного хвороста на сторону, заготовка вешек и проведение линий, затеска деревьев на границе визира в насаждениях, км с полнотой 1.0-0.8. сосновые и лиственные	км	2,00		10	ТНВ на рубки ухода стр.73.т.72 п.1 Москва 1999 г		1,90		1,05
Промер визиров (просек, граничных линий) стальной лентой с приготовлением и постановкой пикетных кольев через 100м	км	1,00		10	ТНВ на рубки ухода стр.74.т.72 п.3 Москва 1999 г		3,70		0,27
Сплошной перечет деревьев в насаждениях с ограничением 10 метровой полосы	га	2,00		10	ТНВ на рубки ухода стр.74.т.72 п.5 Москва 1999 г		2,20		0,91
Изготовление из растущего леса деляночных столбов, копка ям (сосна, обычный грунт)	шт.	0,33		10	ТНВ на рубки ухода стр.74-75.т.72 п.7 Москва 1999 г		8,2		0,04
Валка деревьев	кбм	400,00	вальщик, лесоруб, б/пила	10	ТНВ на рубки ухода стр.11-т.7 Москва 1999 г		105,30		3,80
Обрезка сучьев и вершин б/пилами	кбм	357,00	обрубщик сучьев б/пила	10	ТНВ на рубки ухода стр.12-т.8 Москва 1999 г		43,60		8,19
3.Раскряжевка хлыстов бензомоторными пилами на лесосеке. Объем хлыста 0,77-1,02 кбм. хвойных и мягколиственных пород (Состав звена раскряжевщик + разметчик хлыстов)	м^3	357,00	«Хускварна»	10	ТНВ на рубки ухода стр.26 т. 22 Москва 1999 г		81,70		4,37

Наименование работ	Ед. изм.	Объем работ на принятую ед. изм. готового объекта	Состав агрегата трактора, машины, орудия	Тарифный разряд работ	Наименование нормативного документа	Нормы выработки		Потребное количество времени (по утвержд. нормам)	
						на агр./ смену	начел./ день	агр./ смена	начел./ день
4.Зачистка сучьев после раскряжевки. Объем хлыста 0,77-1,02 кбм. (Состав звена - обрезчик сучьев)	$м^3$	357,00	топор	10	ТНВ на рубки ухода стр.37 т.34 Москва 1999 г		120,0		2,98
Подбор и сжигание сучьев (очистка мест рубок с учётом по количеству)	кбм	400,00	лесоруб	10	ТНВ на рубки ухода стр.53-т.46 Москва 1999 г		29,20		13,70
Сортировка-штабелёвка (состав звена - штабелевщик)	кбм	357,00		10	ТНВ на рубки ухода стр.50-т.43 Москва 1999 г		13,40		26,64
Трелёвка хлыстов на расстояние до 500 м.	кбм	357,00	ТДТ-40 тракторист, чекеровщик	10	ТНВ на рубки ухода с.39т.35 Москва 1999 г	35,00	35,00	10,20	10,20
Сплошная расчистка от кустарников и мелколесья, сдвигание их в сторону, корчевка кустарников и единичных деревьев, сгребание срезанного и выкорчеванного кустарника, мелколесья на расстояние до 50м, сжигание.	га	2,00		10	МТНВ-л/к 2006г.Москва, лист.20, таб.4.1.6.	1,25	1,25	1,60	1,60
Корчёвка пней диаметром до 30см на полосе шириной 4 м по центру разрыва для проезда противопож. (до 500 шт. на 1 га)	га	0,40	Т-130, тракторист	10	МТНВ-2006г.Москва, лист.16, таб.4.1.1.	0,32	0,32	1,25	1,25
Перемещение пней диаметром до 30см в кучи на расстояние до 400м	га	0,40	Т-130, тракторист	10	МТНВ-2006г.Москва, лист.17, таб.4.1.2.	1,00	1,00	0,40	0,40
Планировка площади на 4-х м. полосе для проезда транспорта (100м3 грунта)	га	0,40	ТДТ-55 ТДТ-40 ДТ-75 Т130	10	МТНВ-2006 Москва лист.21 табл. 4.1.7	2,20	2,20	0,18	0,18
Устройство минерализованных полос по границам разрыва с числом пней до 301-500 шт. на 1 га.	км	2,00	ТДТ-55 ТДТ-40	10	МТНВ-2006 Москва лист.46 таб. 4.1.35	13,40	13,40	0,15	0,15
Доставка рабочих к месту работы и обратно (бригада 4 человека)	сме-на		автомобиль	10				0,03	0,03

НОРМАТИВНО-ТЕХНОЛОГИЧЕСКАЯ КАРТА № 17
на уход за противопожарным разрывом шириной 20 м, по центру разрыва 4-х м. полоса для проезда противопожарной техники.норм

на 1 га

Наименование работ	Ед. изм.	Объем работ на принятую ед. изм. готового объекта	Состав агрегата трактора, машины, орудия	Тарифный разряд работ	Наименование нормативного документа	Нормы выработки		Потребное количество времени (по утвержд. нормам)	
						на агр./ смену	начел./ день	агр./ смена	начел./ день
Сплошная расчистка (срезка) от кустарников и мелколесья при характеристике участка - густые заросли	га	2,00		10	МТНВ-л/к 2006г. Москва, лист.20, таб.4.1.6.	0,70	0,70	2,86	2,86
Сгребание срезанного мелколесья и кустарника на расстояние 50м	га	2,00		10	МТНВ-л/к 2006г.Москва, лист.20, таб.4.1.6.	1,86	1,86	1,08	1,08
Сжигание кустарника и мелколесья (с кол-вом 80 скл. кбм. на 1 га)	скл. кбм.	160,00	лесоруб	10	ТНВ на рубки ухода стр.52-т.45 Москва 1999 г	25,70	25,70	6,23	6,23
Планировка площади на 4-х м. полосе для проезда транспорта	га	0,40	ТДТ-55 ТДТ-40	10	МТНВ-2006 Москва лист.21 табл. 4.1.7	2,20	2,20	0,18	0,18

НОРМАТИВНО-ТЕХНОЛОГИЧЕСКАЯ КАРТА № 18
насоздание защитных противопожарных полос путём контролируемого выжигания сухой травы нормообразующие факторы: от естественных опорных рубежей

на 1 га

Наименование работ	Ед. изм.	Объем работ на принятую ед. изм. готового объекта	Состав агрегата трактора, машины, орудия	Тарифный разряд работ	Наименование нормативного документа	Нормы выработки		Потребное количество времени (по утвержд. нормам)	
						на агр./ смену	начел./ день	агр./ смена	начел./ день
1.Огневая разведка (регулярные посещения леса с пробными зажиганиями сухой травы)	сме-на		АЦ-30, бригада из 2 чел. ЗА, РЛО	10				0,03	0,03
2.Создание защитной полосы огневым способом, осмотр пройденной площади и ликвидация очагов длительного горения	час	1,00	бригада из 5 чел. зажигат. Аппарат-2шт, РЛО5шт.	10	Рекомендации по созданию защит.полос Москва . 1999г. Стр.6 п.3.6		7,00		0,14
3.Доставка рабочих к месту работы и обратно (бригада 5 чел).	сме-на		АЦ-30	10				0,03	0,03

НОРМАТИВНО-ТЕХНОЛОГИЧЕСКАЯ КАРТА № 19
насоздание защитных противопожарных полос путём контролируемого выжигания сухой травы

на 1 га

Наименование работ	Ед. изм.	Объем работ на принятую ед. изм. готового объекта	Состав агрегата трактора, машины, орудия	Тарифный разряд работ	Наименование нормативного документа	Нормы выработки		Потребное количество времени (по утвержд. нормам)	
						на агр./ смену	начел./ день	агр./ смена	начел./ день
2.Создание защитной полосы огневым способом, осмотр пройденной площади и ликвидация очагов длительного горения	га	1,00	бригада из 2 чел. Зажигательный аппарат - 2шт, РЛО 5шт.	10	Рекомендации по созданию защит.полос Москва, 1999г. Стр.6 п.3.6		8,00		0,13

НОРМАТИВНО-ТЕХНОЛОГИЧЕСКАЯ КАРТА № 20
науход за минерализованными полосами в один проход шириной 1,4 м.
нормообразующие факторы: на свежих вырубках
с числом пней до 301-500 шт. на 1 га

на 1 км

Наименование работ	Ед. изм.	Объем работ на принятую ед. изм. готового объекта	Состав агрегата трактора, машины, орудия	Тарифный разряд работ	Наименование нормативного документа	Нормы выработки		Потребное количество времени (по утвержд. нормам)	
						на агр./ смену	начел./ день	агр./ смена	начел./ день
1.Подновление минерализованных полос	км	1,00	ТДТ-55	10	МТНВ-2006 Москва лист 46 т.4.1.36	19,20	19,20	0,05	0,05
2.Перегон трактора до 25 км	км	1,00	ТДТ-55	10		56,00	56,00	0,02	0,02

НОРМАТИВНО-ТЕХНОЛОГИЧЕСКАЯ КАРТА № 21
наустройство минерализованной полосы в один проход шириной 1,4 м.
нормообразующие факторы: на свежих вырубках
с числом пней до 301-500 шт. на 1 га

на 1 км

Наименование работ	Ед. изм.	Объем работ на принятую ед. изм. готового объекта	Состав агрегата трактора, машины, орудия	Тарифный разряд работ	Наименование нормативного документа	Нормы выработки		Потребное количество времени (по утвержд. нормам)	
						на агр./ смену	начел./ день	агр./ смена	начел./ день
1.Проведение минерализованных полос на свежих вырубках с числом пней до 301-500 шт. на 1 га.	км	1,00	ТДТ-55 ТДТ-40	10	МТНВ-2006 лист.46 т.4.1.35	13,40	13,40	0,07	0,07
2.Перегон трактора на расстояние до 25 км	км	10,00	ТДТ-55 ТДТ-40	10		56,00	56,00	0,18	0,18

НОРМАТИВНО-ТЕХНОЛОГИЧЕСКАЯ КАРТА № 22

на строительство дороги противопожарного назначения шириной 10 м,
нормообразующие факторы: запас на 1 га 250 кбм. средний объём хлыста 0,77-1,02 кбм. . условия:
зимние, равнинные

на 1 км

Наименование работ	Ед. изм.	Объем работ на принятую ед. изм. готового объекта	Состав агрегата трактора, машины, орудия	Тарифный разряд работ	Наименование нормативного документа	Нормы выработки		Потребное количество времени (по утвержд. нормам)	
						на агр./ смену	начел./ день	агр./ смена	начел./ день
Прорубка визиров по заданному направлению, уборка вырубленного хвороста на сторону, заготовка вешек и проведение линий, затеска деревьев на границе визира в насаждениях, км с полнотой 1.0-0.8, сосновые и лиственные	км	1,00		10	ТНВ на рубки ухода стр.73.т.72 п.1 Москва 1999 г		1,90		0,53
Промер визиров (просек, граничных линий) стальной лентой с приготовлением и постановкой пикетных кольев через 100м	км	0,50		10	ТНВ на рубки ухода стр.74.т.72 п.3 Москва 1999 г		3,70		0,14
Сплошной перечет деревьев в насаждениях с ограничением 10 метровой полосы	га	1,00		10	ТНВ на рубки ухода стр.74.т.72 п.5 Москва 1999 г		2,20		0,45
Изготовление из растущего леса деляночных столбов, копка ям (сосна, обычный грунт)	шт.	0,33		10	ТНВ на рубки ухода стр.74-75.т.72 п.7 Москва 1999 г		8,2		0,04
Валка деревьев	кбм	250,00	вальщик, лесоруб, б/пила	10	ТНВ на рубки ухода стр.11-т.7 Москва 1999 г		105,30		2,37
Обрезка сучьев и вершин б/пилами	кбм	223,00	обрубщик сучьев б/пила	10	ТНВ на рубки ухода стр.12-т.8 Москва 1999 г		43,60		5,11
3.Раскряжевка хлыстов бензомоторными пилами на лесосеке. Объем хлыста 0,77-1,02 кбм. хвойных и мягколиственных пород (Состав звена раскряжевщик + разметчик хлыстов)	$м^3$	223,00	«Хускварна»	10	ТНВ на рубки ухода стр.26 т. 22 Москва 1999 г		81,70		2,73
4.Зачистка сучьев после раскряжевки. Объем хлыста 0,77-1,02 кбм. (Состав звена - обрезчик сучьев)	$м^3$	223,00	топор	10	ТНВ на рубки ухода стр.37 т.34 Москва 1999 г		120,0		1,86
Подбор и сжигание сучьев (очистка мест рубок с учётом по количеству)	кбм	250,00	лесоруб	10	ТНВ на рубки ухода стр.53-т.46 Москва 1999 г		29,20		8,56
Сортировка-штабелёвка (состав звена - штабелевщик)	кбм	223,00		10	ТНВ на рубки ухода стр.50-т.43 Москва 1999 г		13,40		16,64
Трелёвка хлыстов на расстояние до 500 м.	кбм	223,00	ТДТ-40 тракторист, чекеровщик	10	ТНВ на рубки ухода с.39т.35 Москва 1999 г	35,00	35,00	6,37	6,37
Сплошная расчистка от кустарников и мелколесья, сдвигание их в сторону, корчевка кустарников и единичных деревьев, сгребание срезанного и выкорчеванного кустарника, мелколесья на расстояние до 50м, сжигание.	га	1,00		10	МТНВ-л/к 2006г.Москва, лист.20, таб.4.1.6.	1,25	1,25	0,80	0,80
Корчёвка пней диаметром до 30см на полосе шириной 4 м по центру разрыва для проезда противопож. (до 500 шт. на 1 га)	га	0,40	Т-130, тракторист	10	МТНВ-2006г.Москва, лист.16, таб.4.1.1.	0,32	0,32	1,25	1,25
Перемещение пней диаметром до 30см в кучи на расстояние до 400м	га	0,40	Т-130, тракторист	10	МТНВ-2006г.Москва, лист.17, таб.4.1.2.	1,00	1,00	0,40	0,40
Планировка площади на 4-х м. полосе для проезда транспорта (100м3 грунта)	га	0,40	ТДТ-55 ТДТ-40 ДТ-75 Т130	10	МТНВ-2006 Москва лист.21 табл. 4.1.7	2,20	2,20	0,18	0,18
Доставка рабочих к месту работы и обратно (бригада 4 человека)	сме-на		автомобиль	10				0,03	0,03

НОРМАТИВНО-ТЕХНОЛОГИЧЕСКАЯ КАРТА №23
на выращивание посадочного материала
(открытая корневая система) сосны обыкновенной

на 1 га

Наименование работ	Ед. изм.	Объем работ на принятую ед. изм. готового объекта	Состав агрегата трактора, машины, орудия	Тарифный разряд работ	Наименование нормативного документа	Нормы выработки		Потребное количество времени (по утвержд. нормам)	
						на агр./ смену	начел./ день	агр./ смена	чел./ день
Черный пар									
Вспашка с одновренным боронованием	га	1,0	ДТ-75	12,0	ТНВ стр.13 М. 1995 г	4,3	4,3	0,2	0,5
Обработка почвы гербицидом 2 раза	га	1,0	МТЗ-82	12,0	ТНВ стр.23 М. 1995 г	31,8	31,8	0,03	0,1
Дискование почвы после усыхания сорняков 2 раза	га	2,0	ДТ-75	12,0	ТНВ стр.13 М. 1995 г	10,0	10,0	0,2	0,8
Вывозка минеральных удобрений	км	60,00	ГАЗ, МАЗ	10,0				0,5	1,0
Погрузка мин. удобрений в сеялку	т	0,5	ручная	10,0	ТНВ стр.54 М. 1995 г	5,4	5,4		0,1
Внесение мин.удобрений	га	1,0	МТЗ-82, СЗУ-3,6	12,0	ТНВ стр.25 М. 1995 г	10,6	10,6	0,1	0,2
Перепашка пара с одновременным боронованием	га	1,0	ДТ-75	12,0	ТНВ стр.25 М. 1995 г	4,3	4,3	0,2	0,5
1 год выращивания									
Вспашка почвы	га	1,0	ДТ-75	12,0	ТНВ (1995г.) с.8	4,6		0,2	0,4
Фрезерование с одновременной нарезкой гряд	га	1,0	Т-16	12,0	ТНВ (1995г.) с.20	1,6		0,6	1,3
Подготовка семян к посеву	кг	60,0	вручную	10,0	ТНВ (1995г.) с.59		307		0,2
Погрузка субстрата в мульчирователь	т	10,0	вручную	10,0	ТНВ (1995г.) с.56		6,0		1,7
Мульчирование посевов	га	1,0	МТЗ-82	12,0	ТНВ (1995г.) с.29	2,3		0,4	0,9
Сухая подкормка посевов (2-х кратная)	тыс.$м^2$	10,0	вручную	10,0	ТНВ (1995г.) с.72		1,8		5,5
Опрыскивание посевов фунгицидом (2-х кратная)	га	2,0	МТЗ-82, ОПШ-16	12,0	ТНВ (1995г.) с.33	19,2		0,1	0,2
Опрыскивание посевов гербицидами	га	1,0	МТЗ-82, ОПШ-16	12,0	ТНВ (1995г.) с.23	31,8		0,03	0,1
Прополка посевов	тыс.$м^2$	10,0	вручную	10,0	ТНВ (1995г.) с.70		0,1		142,9
Полив посевов	тыс.$м^2$	100,0	вручную	10,0	ТНВ (1995г.) с.67		2,1		47,6
Погрузка и разгрузка удобрений	т	1,0	вручную	10,0			10,0		0,1
2 год выращивания									
Ранневесенняя культивация посевов	га	1,0	МТЗ-82	12,0	ТНВ (1995) с.31	5,5		0,18	0,4
Внесение минеральных удобрений	га	3,0	МТЗ-82	12,0	ТНВ (1995) с.25	18,3		0,16	0,3
Опрыскивание гербицидами	га	1,0	МТЗ-83 ОПШ-16	12,0	ТНВ(1995г.) с.33	19,2	19,2	0,05	0,1
Прополка посевов вручную (4-х кратная)	тыс.$м^2$	20,0	вручную	10,0	ТНВ (1995г.) с.70		0,1		181,8
Прополка мотыгой (4-ккратная)	тыс.$м^2$	5,0	вручную	10,0	ТНВ (1995г.) с.69		0,2		25,0

Схематическая карта
ИРКУТСКОЙ ОБЛАСТИ

СХЕМА РАСПОЛОЖЕНИЯ ЛЕСНИЧЕСТВ

Масштаб 1:5 250 000

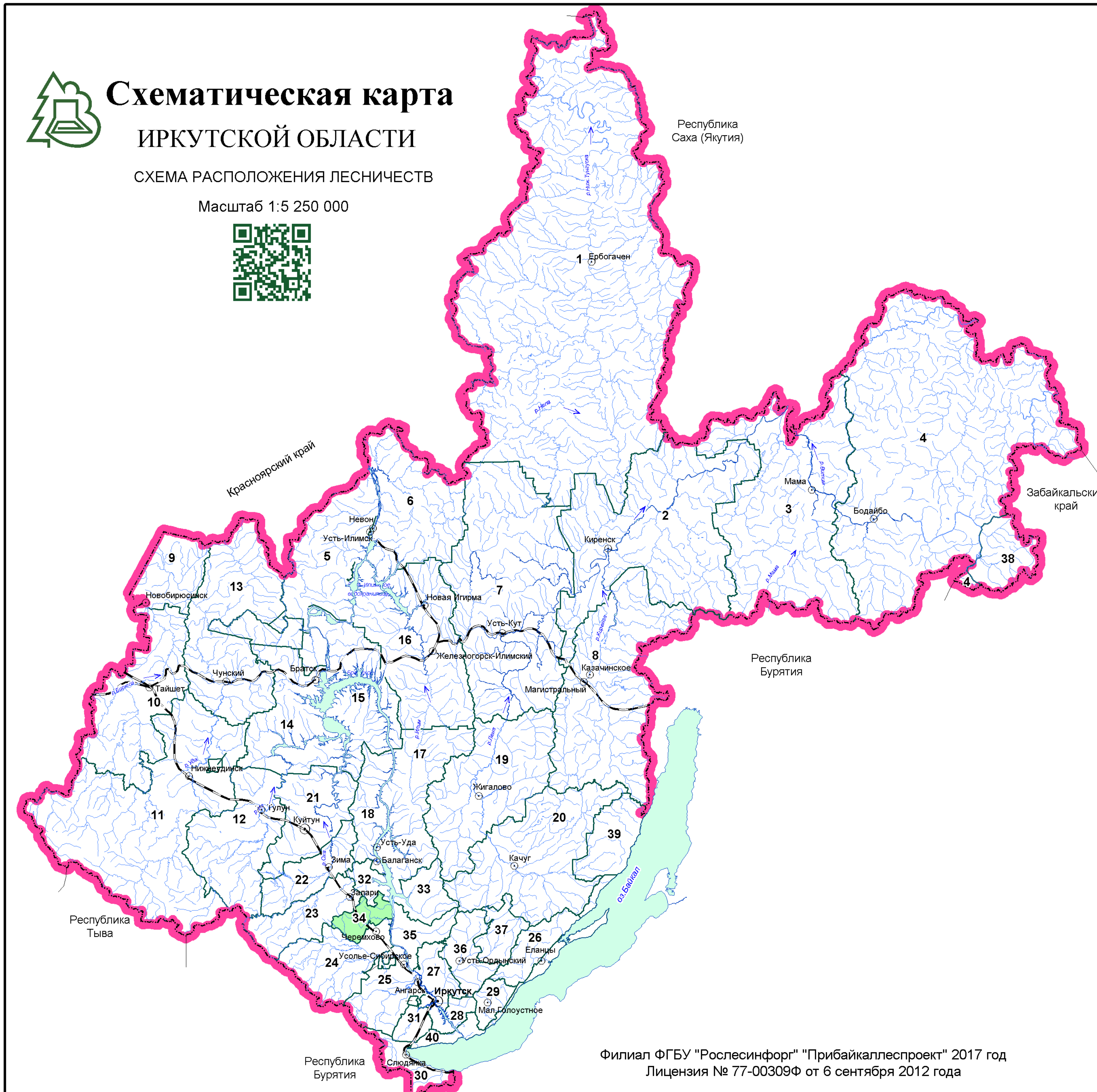

Экспликация

Названия лесничеств

1 - Катангское
2 - Киренское
3 - Мамское
4 - Бодайбинское
5 - Илимское
6 - Северное
7 - Усть-Кутское
8 - Казачинско-Ленское
9 - Бирюсинское
10 - Тайшетское
11 - Нижнеудинское
12 - Тулунское
13 - Чунское
14 - Братское
15 - Падунское
16 - Нижнеилимское

17 - Усть-Удинское
18 - Балаганское
19 - Жигаловское
20 - Качугское
21 - Куйтунское
22 - Зиминское
23 - Заларинское
24 - Черемховское
25 - Усольское
26 - Ольхонское
27 - Иркутское
28 - Ангарское
29 - Голоустненское
30 - Слюдянское
31 - Шелеховское

32 - Нукутское
33 - Осинское
34 - Аларское
35 - Кировское
36 - Усть-Ордынское
37- Баяндаевское
38- Витимский заповедник
39 - Байкало-Ленский заповедник
40 - Прибайкальский национальный парк
ФГБУ "Заповедное Прибайкалье"

Филиал ФГБУ "Рослесинфорг" "Прибайкаллеспроект" 2017 год
Лицензия № 77-00309Ф от 6 сентября 2012 года

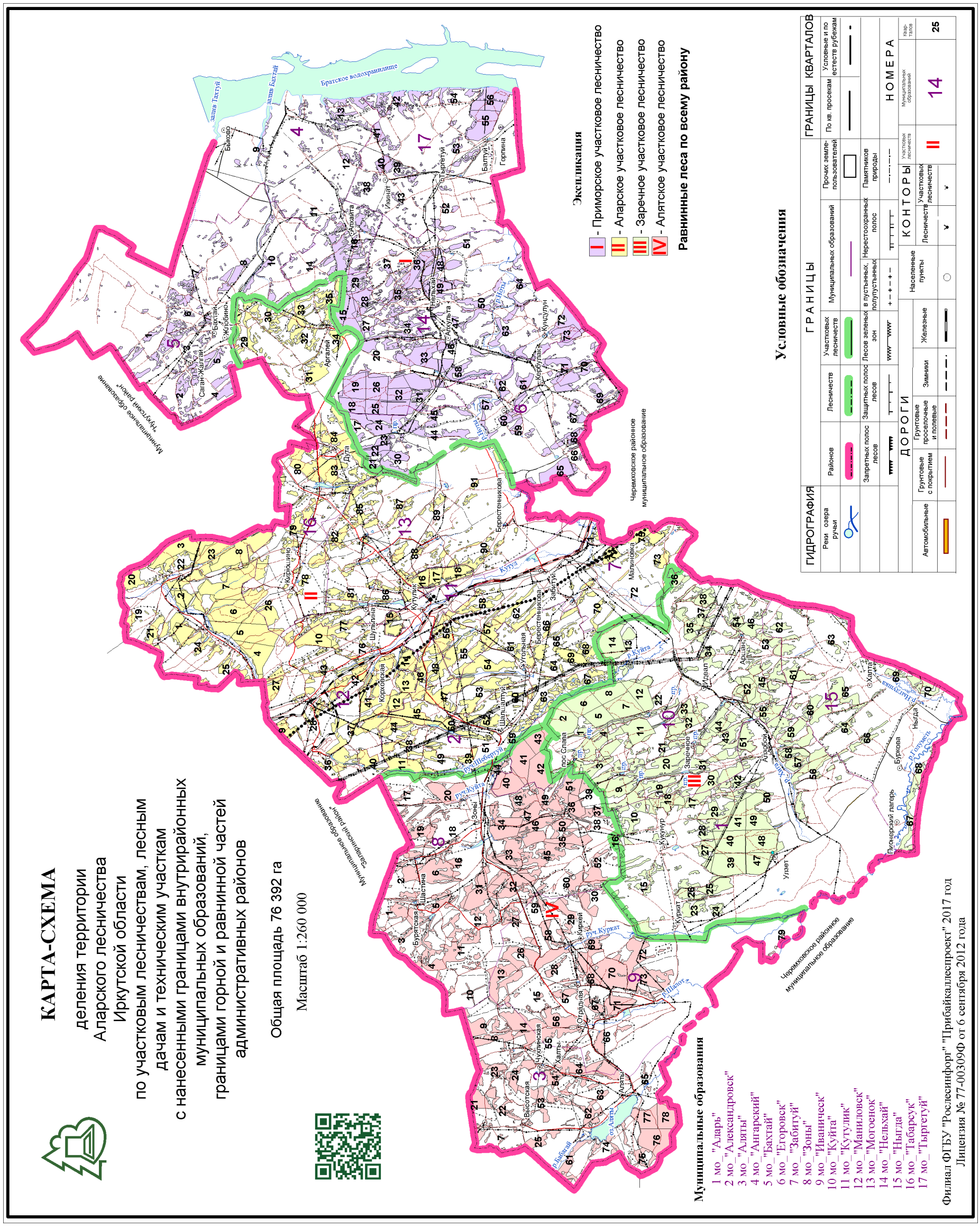
КАРТА-СХЕМА
деления территории Аларского лесничества Иркутской области по участковым лесничествам, лесным дачам и техническим участкам с нанесенными границами внутрирайонных муниципальных образований, границами горной и равнинной частей административных районов
Общая площадь 76 392 га
Масштаб 1:260 000
Экспликация
I - Приморское участковое лесничество
II - Аларское участковое лесничество
III - Заречное участковое лесничество
IV - Алятское участковое лесничество
Равнинные леса по всему району
Условные обозначения
ГРАНИЦЫ
ГИДРОГРАФИЯ
Реки озера ручьи
Районов
Лесничеств
Участковых лесничеств
Муниципальных образований
Прочих землепользователей
ГРАНИЦЫ КВАРТАЛОВ
По кв. просекам
Условные и по естеств рубежам
Запретных полос лесов
Защитных полос лесов
Лесов зеленых зон
Нерестоохранных полос
Памятников природы
НОМЕРА
ДОРОГИ
Автомобильные
Грунтовые с покрытием
Грунтовые проселочные и полевые
Зимники
Железные
Населенные пункты
КОНТОРЫ
Лесничеств
Участковых лесничеств
Участковых лесничеств
Муниципальных образований
Кварталов
14
25
Муниципальные образования
1 мо_"Аларь"
2 мо_"Александровск"
3 мо_"Аляты"
4 мо_"Ангарский"
5 мо_"Бахтай"
6 мо_"Егоровск"
7 мо_"Забитуй"
8 мо_"Зоны"
9 мо_"Иваническ"
10 мо_"Куйта"
11 мо_"Кутулик"
12 мо_"Маниловск"
13 мо_"Могоенок"
14 мо_"Нельхай"
15 мо_"Ныгда"
16 мо_"Табарсук"
17 мо_"Тыргетуй"
Филиал ФГБУ "Рослесинфорг" "Прибайкаллеспроект" 2017 год
Лицензия № 77-00309Ф от 6 сентября 2012 года
Муниципальное образование "Нижнеилимский район"
Муниципальное образование "Заларинский район"
Черемховское районное муниципальное образование
Братское водохранилище
залив Бахтай
Быково
Житобино
Бахтай
Саган-Жалгай
Аргалей
Дута
Кирюшино
Берестенникова
Мальниовка
Корховская
Шульгина
Кутулик
Угольная
Забитуй
Шаншалтуй
Тыргетуй
Балтуй
Горлина
Нельхай
Имнат
Алхаита
Кундулун
Кербулак
Идеал
Заречное
Аршан
Аршабой
Хапта
Буркова
Ныгда
Пионерский лагерь
Улзет
Курхат
Кукчур
Шастина
Буретская
Зоны
Чухлинская
Высотская
Аляты
Отрадная
Юмрей
оз.Аляты
р.Байгатай
р.Шапот
р.Куйта
р.Нельхай
р.Ныгда
р.Горлыка
р.Буркова
р.Аршан
р.Кукчур
р.Курхат
руч.Куйта
руч.Невергуй
руч.Зоны
руч.Курхат

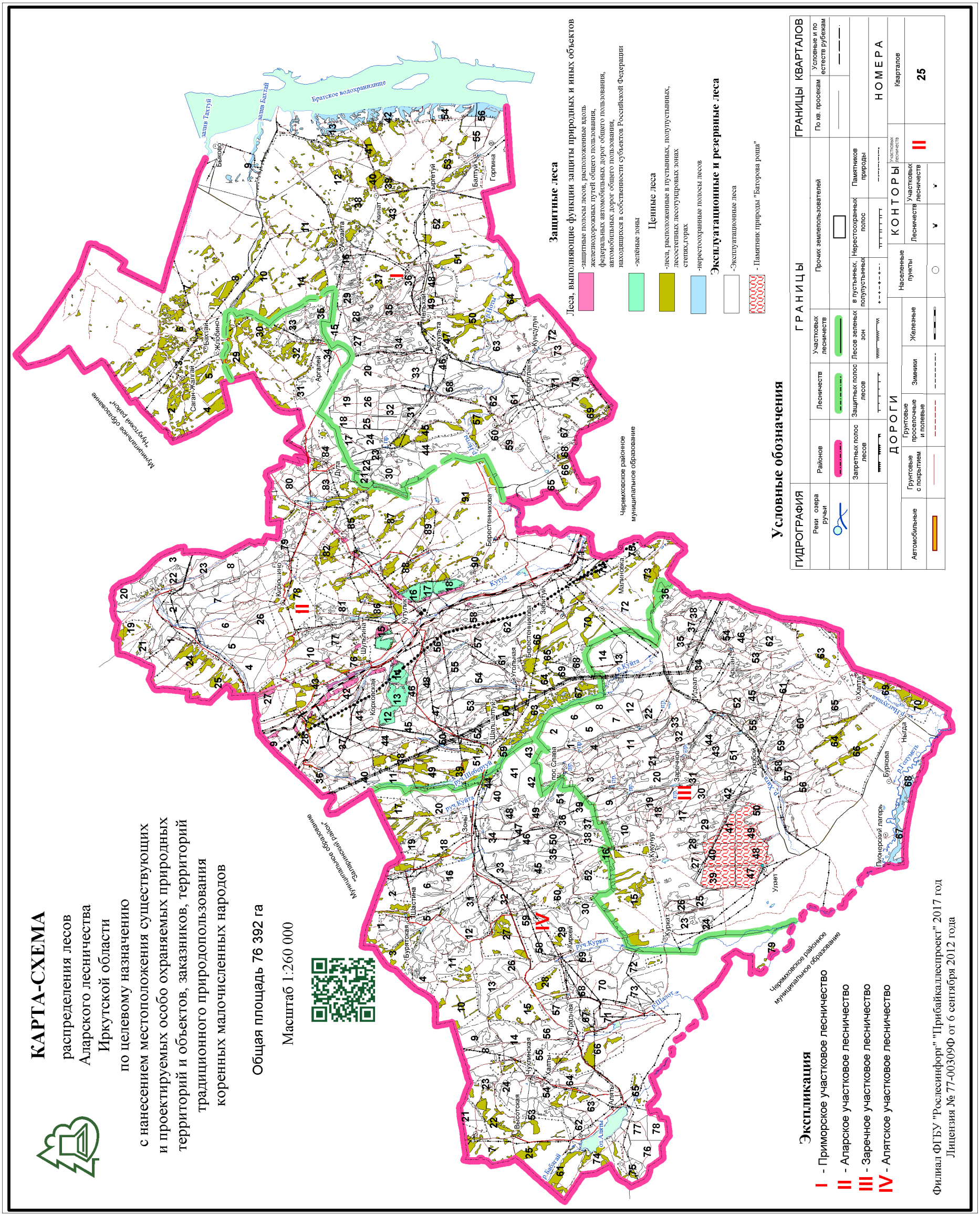
КАРТА-СХЕМА
распределения лесов
Аларского лесничества
Иркутской области
по целевому назначению
с нанесением местоположения существующих
и проектируемых особо охраняемых природных
территорий и объектов, заказников, территорий
традиционного природопользования
коренных малочисленных народов
Общая площадь 76 392 га
Масштаб 1:260 000
Муниципальное образование "Нукутский район"
Муниципальное образование "Заларинский район"
Черемховское районное муниципальное образование
Братское водохранилище
Защитные леса
Леса, выполняющие функции защиты природных и иных объектов
-защитные полосы лесов, расположенные вдоль железнодорожных путей общего пользования, федеральных автомобильных дорог общего пользования, автомобильных дорог общего пользования, находящихся в собственности субъектов Российской Федерации
-зелёные зоны
Ценные леса
-леса, расположенные в пустынных, полупустынных, лесостепных лесотундровых зонах степях,горах
-нерестоохранные полосы лесов
Эксплуатационные и резервные леса
-Эксплуатационные леса
- Памятник природы "Багорова роща"
Условные обозначения
ГИДРОГРАФИЯ
Реки озера ручьи
Районов
Лесничеств
Участковых лесничеств
ГРАНИЦЫ
Прочих землепользователей
ГРАНИЦЫ КВАРТАЛОВ
По кв. просекам
Условные и по естеств рубежам
Запретных полос лесов
Защитных полос лесов
Лесов зеленых зон
в пустынных, полупустынных
Нерестоохранных полос
Памятников природы
ДОРОГИ
Грунтовые с покрытием
Грунтовые проселочные и полевые
Зимники
Железные
Населенные пункты
КОНТОРЫ
Лесничеств
Участковых лесничеств
Участковых лесничеств
НОМЕРА
Кварталов
Автомобильные
Экспликация
I - Приморское участковое лесничество
II - Аларское участковое лесничество
III - Заречное участковое лесничество
IV - Алятское участковое лесничество
Филиал ФГБУ "Рослесинфорг" "Прибайкаллесгроект" 2017 год
Лицензия № 77-00309Ф от 6 сентября 2012 года

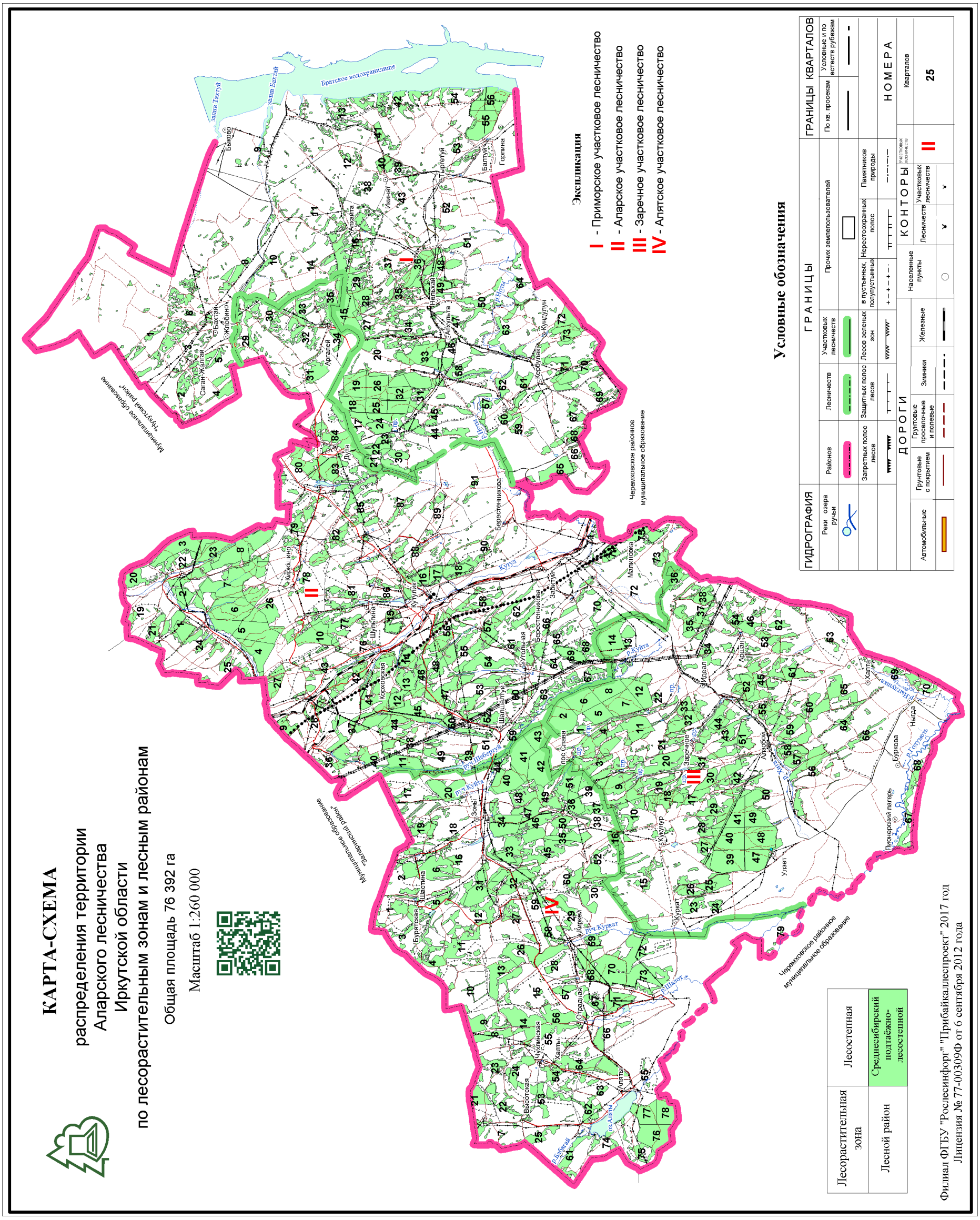
КАРТА-СХЕМА
распределения территории
Аларского лесничества
Иркутской области
по лесорастительным зонам и лесным районам
Общая площадь 76 392 га
Масштаб 1:260 000
Экспликация
I - Приморское участковое лесничество
II - Аларское участковое лесничество
III - Заречное участковое лесничество
IV - Алятское участковое лесничество
Условные обозначения
ГРАНИЦЫ
ГРАНИЦЫ КВАРТАЛОВ
ГИДРОГРАФИЯ
ДОРОГИ
КОНТОРЫ
НОМЕРА
Братское водохранилище
Черемховское районное муниципальное образование
Муниципальное образование "Усольский район"
Лесорастительная зона
Лесостепная
Лесной район
Среднесибирский подтаёжно-лесостепной
Филиал ФГБУ "Рослесинфорг" "Прибайкаллеспроект" 2017 год
Лицензия № 77-00309Ф от 6 сентября 2012 года

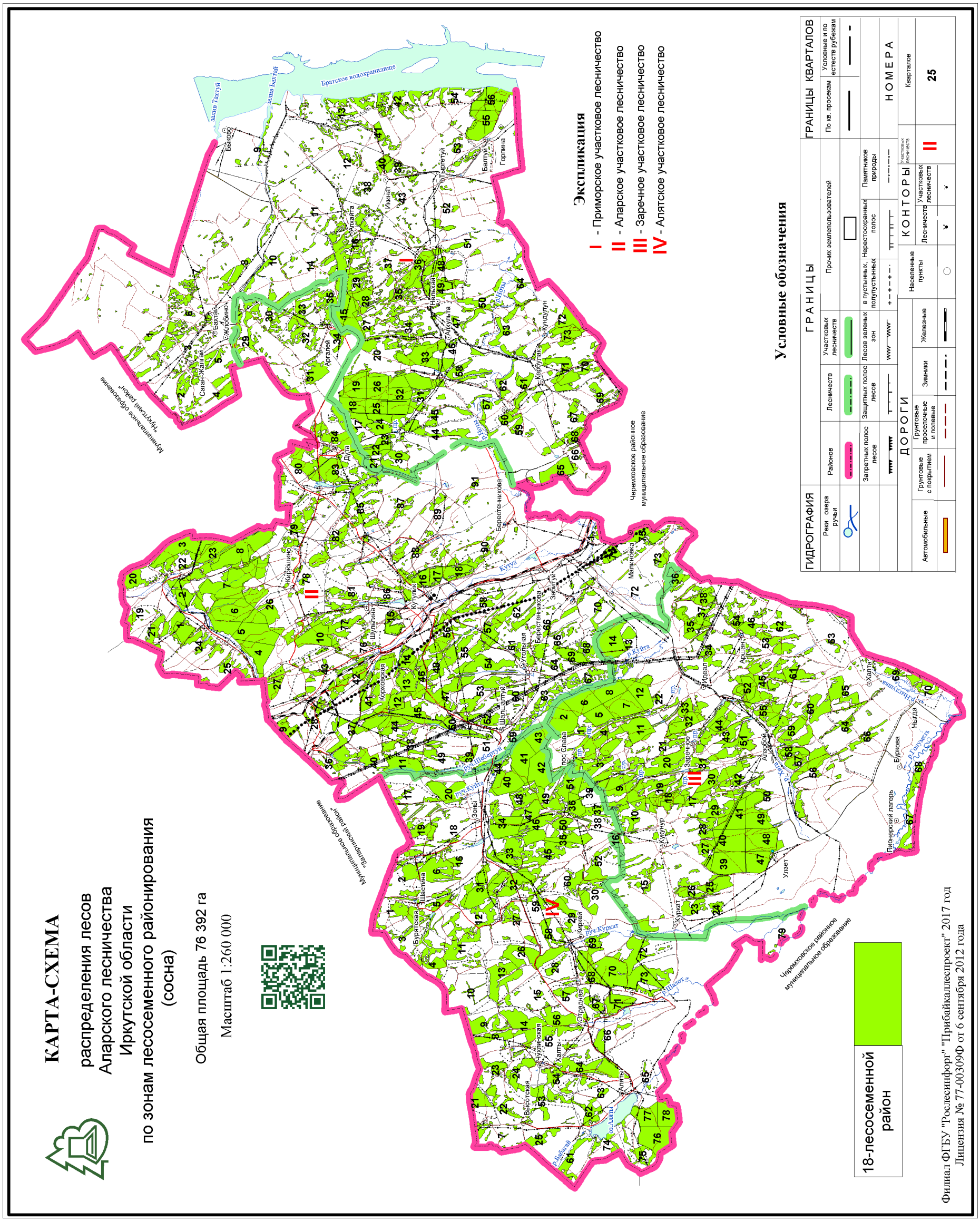
КАРТА-СХЕМА
распределения лесов
Аларского лесничества
Иркутской области
по зонам лесосеменного районирования
(сосна)
Общая площадь 76 392 га
Масштаб 1:260 000
Экспликация
I - Приморское участковое лесничество
II - Аларское участковое лесничество
III - Заречное участковое лесничество
IV - Алятское участковое лесничество
Условные обозначения
ГРАНИЦЫ
ГИДРОГРАФИЯ
Реки озера ручьи
Районов
Лесничеств
Участковых лесничеств
Прочих землепользователей
ГРАНИЦЫ КВАРТАЛОВ
По кв. просекам
Условные и по естеств рубежам
ДОРОГИ
Грунтовые с покрытием
Грунтовые проселочные и полевые
Зимники
Железные
Населенные пункты
КОНТОРЫ
Лесничеств
Участковых лесничеств
НОМЕРА
Кварталов
25
Брятское водохранилище
Черемховское районное муниципальное образование
Муниципальное образование "Заларинский район"
18-лесосеменной район
Филиал ФГБУ "Рослесинфорг" "Прибайкаллеспроект" 2017 год
Лицензия № 77-00309Ф от 6 сентября 2012 года

КАРТА-СХЕМА

распределения лесов Аларского лесничества Иркутской области по зонам лесосеменного районирования (лиственница)

Общая площадь 76 392 га

Масштаб 1:260 000

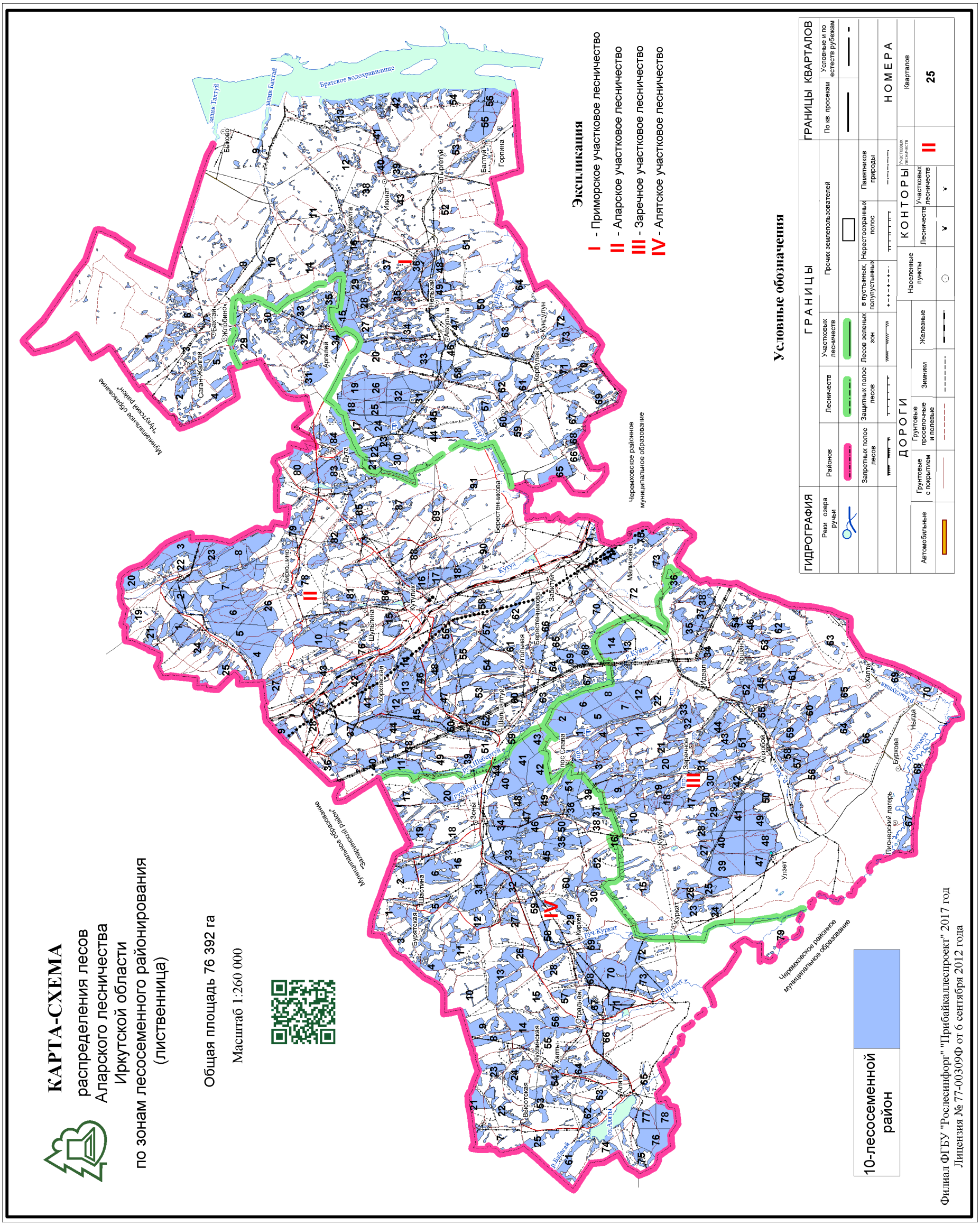

Филиал ФГБУ "Рослесинфорг" "Прибайкаллеспроект" 2017 год
Лицензия № 77-00309Ф от 6 сентября 2012 года

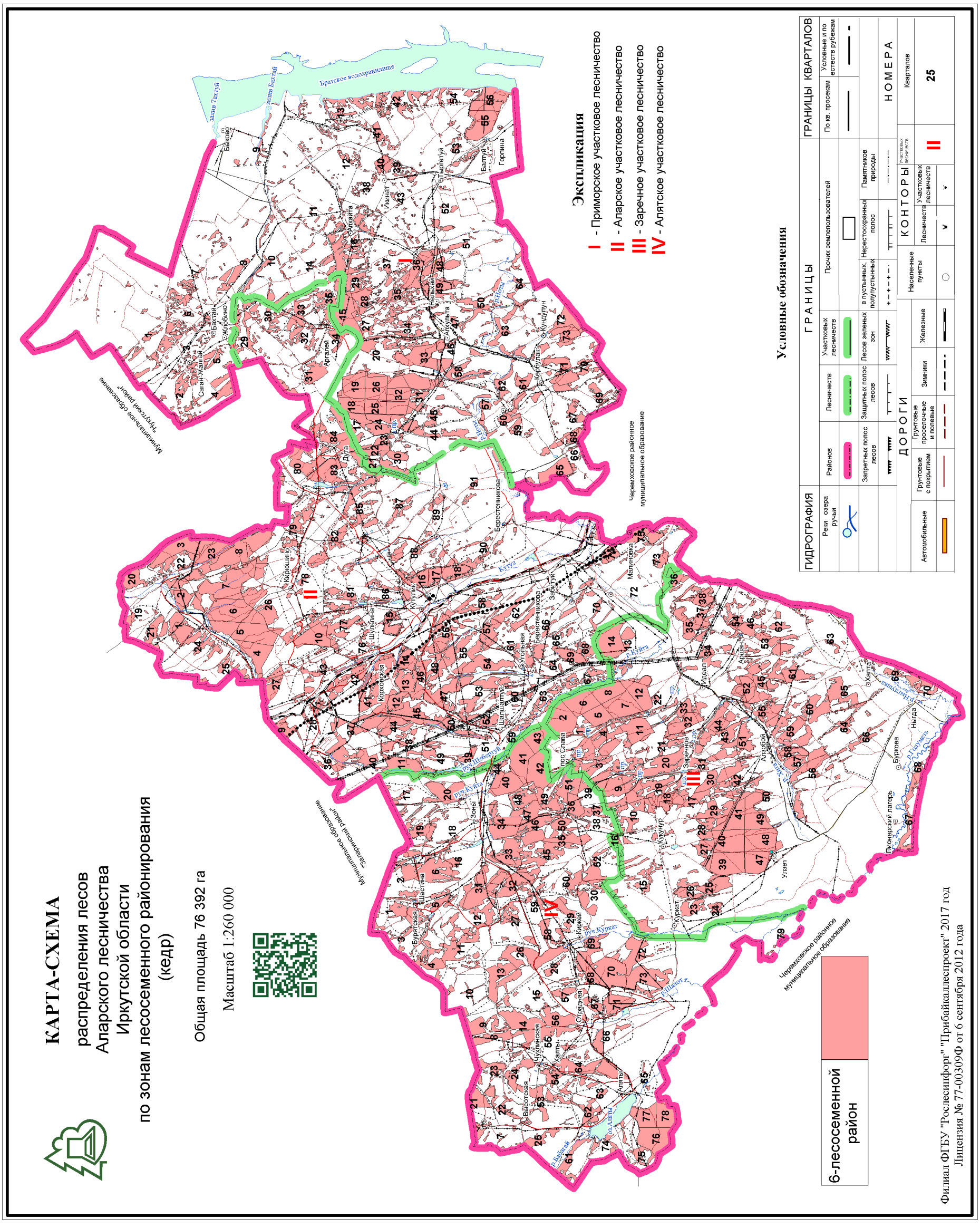
КАРТА-СХЕМА
распределения лесов
Аларского лесничества
Иркутской области
по зонам лесосеменного районирования
(кедр)
Общая площадь 76 392 га
Масштаб 1:260 000
Экспликация
I - Приморское участковое лесничество
II - Аларское участковое лесничество
III - Заречное участковое лесничество
IV - Алятское участковое лесничество
Условные обозначения
ГИДРОГРАФИЯ
Реки озера ручьи
ГРАНИЦЫ
Районов
Лесничеств
Участковых лесничеств
Прочих землепользователей
ГРАНИЦЫ КВАРТАЛОВ
По кв. просекам
Условные и по естеств рубежам
Запретных полос лесов
Защитных полос лесов
Лесов зеленых зон
в пустынных, полупустынных
Нерестоохранных полос
Памятников природы
ДОРОГИ
Автомобильные
Грунтовые с покрытием
Грунтовые проселочные и полевые
Зимники
Железные
Населенные пункты
КОНТОРЫ
Лесничеств
Участковых лесничеств
НОМЕРА
Кварталов
25
6-лесосеменной район
Черемховское районное муниципальное образование
Муниципальное образование "Нижнилимский район"
Муниципальное образование "Заларинский район"
Братское водохранилище
залив Бахтай
залив Тахтуй
Филиал ФГБУ "Рослесинфорг" "Прибайкаллесопроект" 2017 год
Лицензия № 77-00309Ф от 6 сентября 2012 года

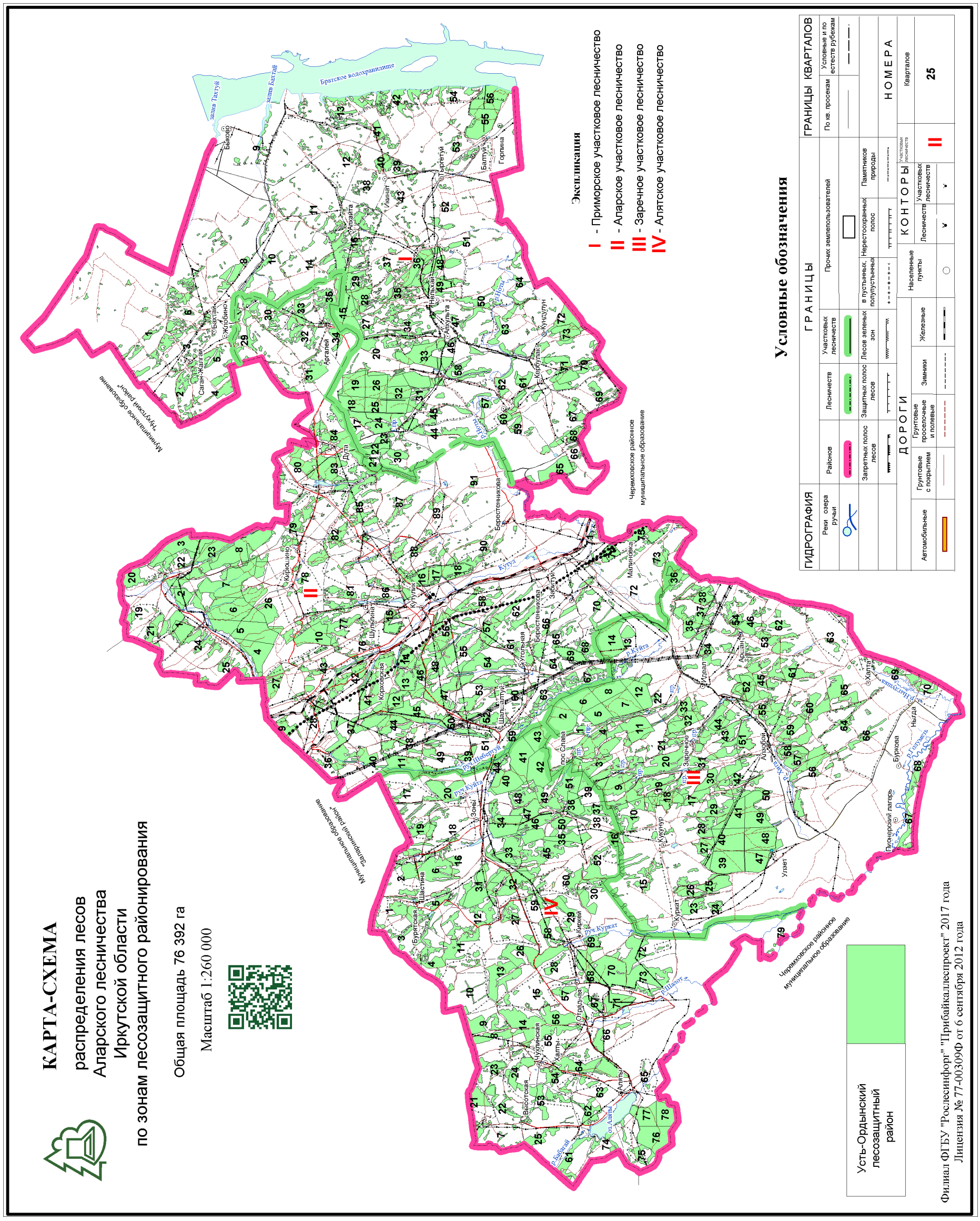
КАРТА-СХЕМА
распределения лесов
Аларского лесничества
Иркутской области
по зонам лесозащитного районирования
Общая площадь 76 392 га
Масштаб 1:260 000
Экспликация
I - Приморское участковое лесничество
II - Аларское участковое лесничество
III - Заречное участковое лесничество
IV - Алятское участковое лесничество
Условные обозначения
ГРАНИЦЫ
Районов
Лесничеств
Участковых лесничеств
Прочих землепользователей
ГРАНИЦЫ КВАРТАЛОВ
По кв. просекам
Условные и по естеств рубежам
ГИДРОГРАФИЯ
Реки озера ручьи
ДОРОГИ
Запретных полос лесов
Защитных полос лесов
Лесов зеленых зон
в пустынных, полупустынных
Нерестоохранных полос
Памятников природы
НОМЕРА
Кварталов
25
Автомобильные
Грунтовые с покрытием
Грунтовые проселочные и полевые
Зимники
Железные
Населенные пункты
КОНТОРЫ
Лесничеств
Участковых лесничеств
Участковых лесничеств
Братское водохранилище
Черемховское районное муниципальное образование
Муниципальное образование "Аларский район"
Муниципальное образование "Заларинский район"
Усть-Ордынский лесозащитный район
Филиал ФГБУ "Рослесинфорг" "Прибайкаллеспроект" 2017 года
Лицензия № 77-00309Ф от 6 сентября 2012 года