ОФИЦИАЛЬНАЯ ИНФОРМАЦИЯ

ПРАВИТЕЛЬСТВО ИРКУТСКОЙ ОБЛАСТИ

ПОСТАНОВЛЕНИЕ

5 декабря 2018 года № 897-пп
Иркутск

О внесении изменения в пункт 10 Положения о министерстве строительства, дорожного хозяйства Иркутской области

В соответствии с Указом Президента Российской Федерации от 21 декабря 2017 года № 618 «Об основных направлениях государственной политики по развитию конкуренции», статьей 4 Закона Иркутской области от 18 ноября 2009 года № 82/48-оз «О Правительстве Иркутской области», руководствуясь частью 4 статьи 66, статьей 67 Устава Иркутской области, Правительство Иркутской области

П О С Т А Н О В Л Я Е Т:

1. Внести в пункт 10 Положения о министерстве строительства, дорожного хозяйства Иркутской области, утвержденного постановлением Правительства Иркутской области от 9 февраля 2011 года № 29-пп, изменение, дополнив его подпунктом 10^1 следующего содержания:

«10^1) содействует развитию конкуренции на товарных рынках при осуществлении функций, установленных пунктом 7 настоящего Положения;».

2. Настоящее постановление подлежит официальному опубликованию в общественно-политической газете «Областная», а также на «Официальном интернет-портале правовой информации» (www.pravo.gov.ru).

3. Настоящее постановление вступает в силу через десять календарных дней после дня его официального опубликования.

Первый заместитель Губернатора Иркутской области – Председатель Правительства Иркутской области
Р.Н. Болотов

ПРАВИТЕЛЬСТВО ИРКУТСКОЙ ОБЛАСТИ

ПОСТАНОВЛЕНИЕ

30 ноября 2018 года № 886-пп
Иркутск

О внесении изменений в Положение о предоставлении ежемесячных денежных выплат студентам государственных образовательных организаций высшего образования, расположенных на территории Иркутской области

В соответствии со статьей 26.3-1 Федерального закона от 6 октября 1999 года № 184-ФЗ «Об общих принципах организации законодательных (представительных) и исполнительных органов государственной власти субъектов Российской Федерации», пунктом 7 части 2 статьи 34 Федерального закона от 29 декабря 2012 года № 273-ФЗ «Об образовании в Российской Федерации», руководствуясь частью 4 статьи 66, статьей 67 Устава Иркутской области, Правительство Иркутской области

П О С Т А Н О В Л Я Е Т:

1. Внести в Положение о предоставлении ежемесячных денежных выплат студентам государственных образовательных организаций высшего образования, расположенных на территории Иркутской области, утвержденное постановлением Правительства Иркутской области от 25 апреля 2018 года № 303-пп, следующие изменения:

1) в пункте 6 слова «5000 (пять тысяч) рублей» заменить словами «5750 (пять тысяч семьсот пятьдесят) рублей с учетом налога на доходы физических лиц»;

2) пункт 16 дополнить словами «, за вычетом налога на доходы физических лиц».

2. Настоящее постановление подлежит официальному опубликованию в общественно-политической газете «Областная», а также на «Официальном интернет-портале правовой информации» (www.pravo.gov.ru).

3. Настоящее постановление вступает в силу через десять календарных дней после дня его официального опубликования и распространяется на правоотношения, возникшие с 1 сентября 2018 года.

Первый заместитель Губернатора Иркутской области – Председатель Правительства Иркутской области
Р.Н. Болотов

ПРАВИТЕЛЬСТВО ИРКУТСКОЙ ОБЛАСТИ

ПОСТАНОВЛЕНИЕ

30 ноября 2018 года № 887-пп
Иркутск

О внесении изменений в Положение о предоставлении единовременной денежной выплаты на приобретение жилого помещения отдельным категориям граждан, проживающих на территории Иркутской области в аварийном жилищном фонде

В соответствии со статьей 26.3-1 Федерального закона от 6 октября 1999 года № 184-ФЗ «Об общих принципах организации законодательных (представительных) и исполнительных органов государственной власти субъектов Российской Федерации», руководствуясь частью 4 статьи 66, статьей 67 Устава Иркутской области, Правительство Иркутской области

П О С Т А Н О В Л Я Е Т:

1. Внести в Положение о предоставлении единовременной денежной выплаты на приобретение жилого помещения отдельным категориям граждан, проживающих на территории Иркутской области в аварийном жилищном фонде, утвержденное постановлением Правительства Иркутской области от 29 октября 2018 года № 774-пп (далее – Положение), следующие изменения:

1) в подпункте 4 пункта 21 слово «свидетельстве» заменить словами «положительном решении»;

2) строку 203 приложения 4 к Положению изложить в следующей редакции:

«	203	г. Братск, ул. Комсомольская, д. 14Б	10 »

2. Настоящее постановление подлежит официальному опубликованию в общественно-политической газете «Областная», а также на «Официальном интернет-портале правовой информации» (www.pravo.gov.ru).

3. Настоящее постановление вступает в силу через десять календарных дней после дня его официального опубликования.

Первый заместитель Губернатора Иркутской области – Председатель Правительства Иркутской области
Р.Н. Болотов

ЗАКОНОДАТЕЛЬНОЕ СОБРАНИЕ ИРКУТСКОЙ ОБЛАСТИ

ПОСТАНОВЛЕНИЕ

21.11.2018 № 6/1-ЗС

О назначении на должности мировых судей Иркутской области

Рассмотрев представления председателя Иркутского областного суда Ляхницкого В.В. о назначении на должности мировых судей Иркутской области, ознакомившись с учетно-характеризующими документами и материалами, руководствуясь статьей 4 Закона Иркутской области от 15 ноября 2007 года № 111-оз «О мировых судьях в Иркутской области», Законодательное Собрание Иркутской области

ПОСТАНОВЛЯЕТ:

1. Назначить на должность мирового судьи впервые на срок полномочий три года:

	судебный участок
г. Усолье-Сибирское и Усольский район Иркутской области Никифорова Евгения Анатольевна	№ 96

2. Назначить на должность мирового судьи повторно на срок полномочий семь лет:

	судебный участок
Октябрьский район г. Иркутска Колесникова Валентина Сергеевна	№ 3
г. Усолье-Сибирское и Усольский район Иркутской области Михайлова Марина Владимировна	№ 97

3. Данное постановление подлежит официальному опубликованию в общественно-политической газете «Областная», в сетевом издании «Официальный интернет-портал правовой информации Иркутской области» (www.ogirk.ru), а также на «Официальном интернет-портале правовой информации» (www.pravo.gov.ru).

И.о. председателя Законодательного Собрания Иркутской области
К.Р. Алдаров

МИНИСТЕРСТВО ЭКОНОМИЧЕСКОГО РАЗВИТИЯ ИРКУТСКОЙ ОБЛАСТИ

ПРИКАЗ

23 ноября 2018 года № 68-мпр
Иркутск

О внесении изменения в подпункт «д» пункта 28 административного регламента предоставления государственной услуги «Формирование и внесение изменений в реестр участников региональных инвестиционных проектов»

В соответствии с Федеральным законом от 27 июля 2010 года № 210-ФЗ «Об организации предоставления государственных и муниципальных услуг», руководствуясь Правилами разработки и утверждения административных регламентов предоставления государственных услуг исполнительными органами государственной власти Иркутской области, утвержденными постановлением Правительства Иркутской области от 1 августа 2011 года № 220-пп, Положением о министерстве экономического развития Иркутской области, утвержденным постановлением Правительства Иркутской области от 25 ноября 2014 года № 589-пп, статьей 21 Устава Иркутской области,

П Р И К А З Ы В А Ю:

1. Внести в подпункт «д» пункта 28 административного регламента предоставления государственной услуги «Формирование и внесение изменений в реестр участников региональных инвестиционных проектов», утвержденный приказом министерства экономического развития Иркутской области от 23 июня 2014 года № 39-мпр, изменение, изложив его в следующей редакции:

«д) постановление Правительства Иркутской области от 28 сентября 2012 года № 526-пп «Об утверждении Положения об особенностях подачи и рассмотрения жалоб на решения и действия (бездействие) исполнительных органов государственной власти Иркутской области и их должностных лиц, государственных гражданских служащих Иркутской области, а также на решения и действия (бездействие) многофункционального центра предоставления государственных и муниципальных услуг, работников многофункционального центра предоставления государственных и муниципальных услуг при предоставлении государственных услуг Иркутской области» («Областная», 2012, 15 октября)».

2. Настоящий приказ подлежит официальному опубликованию в общественно-политической газете «Областная», а также на «Официальном интернет-портале правовой информации» (www.pravo.gov.ru).

3. Настоящий приказ вступает в силу через десять календарных дней после дня его официального опубликования.

Министр экономического развития Иркутской области
Е.А. Орачевский

МИНИСТЕРСТВО ТРУДА И ЗАНЯТОСТИ ИРКУТСКОЙ ОБЛАСТИ

ПРИКАЗ

27.11.2018 № 62-мпр
Иркутск

О внесении изменения в строку 2 приложения 1 к ведомственной целевой программе «Содействие занятости населения Иркутской области» на 2014 – 2020 годы

В соответствии с постановлением Правительства Иркутской области от 16 июля 2013 года № 261-пп «О разработке, утверждении и реализации ведомственных целевых программ Иркутской области», руководствуясь статьей 21 Устава Иркутской области, Положением о министерстве труда и занятости Иркутской области, утвержденным постановлением Правительства Иркутской области от 3 декабря 2012 года № 688-пп,

П Р И К А З Ы В А Ю:

1. Внести в строку 2 приложения 1 к ведомственной целевой программе «Содействие занятости населения Иркутской области» на 2014-2020 годы, утвержденной приказом министерства труда и занятости Иркутской области от 23 октября 2013 года № 61-мпр, изменение, заменив цифры «3,9» цифрами «4,4».

2. Настоящий приказ подлежит официальному опубликованию.

Министр Н.В. Воронцова

УКАЗ

ГУБЕРНАТОРА ИРКУТСКОЙ ОБЛАСТИ

3 декабря 2018 года № 242-уг
Иркутск

О внесении изменений в Порядок формирования государственного заказа Иркутской области на мероприятия по профессиональному развитию государственных гражданских служащих Иркутской области

В соответствии с Федеральным законом от 27 июля 2004 года № 79-ФЗ «О государственной гражданской службе Российской Федерации», руководствуясь статьей 59 Устава Иркутской области,

П О С Т А Н О В Л Я Ю:

1. Внести в Порядок формирования государственного заказа Иркутской области на мероприятия по профессиональному развитию государственных гражданских служащих Иркутской области, определенный постановлением Губернатора Иркутской области от 26 мая 2008 года № 184-п (далее – Порядок), следующие изменения:

1) в подпункте 4 пункта 7 слова «список областных гражданских служащих, направляемых на получение дополнительного профессионального образования по программам повышения квалификации,» заменить словами «сведения о потребности в повышении квалификации областных гражданских служащих»;

2) пункт 12 изложить в следующей редакции:

«12. При необходимости корректировки государственного заказа в соответствии с принятыми государственными заказчиками решениями проект изменений в указ Губернатора Иркутской области об утверждении государственного заказа готовит подразделение по вопросам государственной службы и кадрам аппарата Губернатора Иркутской области и Правительства Иркутской области на основании письменного мотивированного обоснования предлагаемых изменений соответствующего государственного заказчика в течение 10 рабочих дней со дня его поступления.»;

3) приложение 3 к Порядку изложить в новой редакции (прилагается).

2. Настоящий указ подлежит официальному опубликованию в общественно-политической газете «Областная», а также на «Официальном интернет-портале правовой информации» (www.pravo.gov.ru).

С.Г. Левченко

Приложение
к указу Губернатора Иркутской области
от 3 декабря 2018 года № 242-уг

«Приложение 3
к Порядку формирования государственного заказа Иркутской области на мероприятия по профессиональному развитию государственных гражданских служащих Иркутской области

УТВЕРЖДАЮ
Должностное лицо, координирующее и контролирующее деятельность соответствующего исполнительного органа государственной власти Иркутской области (самостоятельного структурного подразделения аппарата Губернатора Иркутской области и Правительства Иркутской области)
_____Ф.И.О.
подпись

СВЕДЕНИЯ
о потребности в повышении квалификации государственных гражданских служащих Иркутской области в 20___году

_____
(наименование исполнительного органа государственной власти Иркутской области, самостоятельного структурного подразделения аппарата Губернатора Иркутской области и Правительства Иркутской области)

№ п/п	Наименование программ повышения квалификации	Количество государственных гражданских служащих Иркутской области, направляемых на обучение по программе повышения квалификации (человек)
1	2	3
Итого:		

Руководитель исполнительного органа государственной власти Иркутской области (самостоятельного структурного подразделения аппарата Губернатора Иркутской области и Правительства Иркутской области)
_____Ф.И.О.».
подпись

Заместитель Губернатора Иркутской области - руководитель аппарата Губернатора Иркутской области и Правительства Иркутской области
Д.В. Чернышов

УКАЗ

ГУБЕРНАТОРА ИРКУТСКОЙ ОБЛАСТИ

3 декабря 2018 года № 245-уг
Иркутск

О награждении Почетной грамотой Губернатора Иркутской области и внесении изменения в указ Губернатора Иркутской области от 11 октября 2018 года № 212-уг

В соответствии со статьей 7 Закона Иркутской области от 24 декабря 2010 года № 141-ОЗ «О наградах Иркутской области и почетных званиях Иркутской области», руководствуясь статьей 59 Устава Иркутской области,

П О С Т А Н О В Л Я Ю:

1. За многолетний труд и высокий профессионализм, в связи с Днем работника автомобильного и городского пассажирского транспорта наградить Почетной грамотой Губернатора Иркутской области РЫЧКОВА Михаила Генадьевича, водителя маршрутного автобуса общества с ограниченной ответственностью «АВТОМОБИЛИСТ», город Иркутск.

2. Внести в подпункт 4 пункта 1 указа Губернатора Иркутской области от 11 октября 2018 года № 212-уг «О награждении наградами Иркутской области и присвоении почетных званий Иркутской области» изменение, признав утратившим силу абзац пятый.

3. Настоящий указ подлежит официальному опубликованию в общественно-политической газете «Областная».

С.Г. Левченко

ПРАВИТЕЛЬСТВО ИРКУТСКОЙ ОБЛАСТИ

П О С Т А Н О В Л Е Н И Е

30 ноября 2018 года № 889-пп

Иркутск

О внесении изменения в Порядок приема лиц в физкультурно-спортивные организации, созданные на основании решений Правительства Иркутской области или органами местного самоуправления муниципальных образований Иркутской области и осуществляющие спортивную подготовку

В соответствии с частью 3 статьи 34.1 Федерального закона от 4 декабря 2007 года № 329-ФЗ «О физической культуре и спорте в Российской Федерации», статьей 7 Закона Иркутской области от 17 декабря 2008 года № 108-оз «О физической культуре и спорте в Иркутской области», руководствуясь частью 4 статьи 66, статьей 67 Устава Иркутской области, Правительство Иркутской области

П О С Т А Н О В Л Я Е Т:

1. Внести в Порядок приема лиц в физкультурно-спортивные организации, созданные на основании решений Правительства Иркутской области или органами местного самоуправления муниципальных образований Иркутской области и осуществляющие спортивную подготовку, установленный постановлением Правительства Иркутской области от 28 декабря 2012 года № 735-пп, изменение, изложив его в новой редакции (прилагается).

2. Настоящее постановление подлежит официальному опубликованию в общественно-политической газете «Областная», а также на «Официальном интернет-портале правовой информации» (www.pravo.gov.ru).

3. Настоящее постановление вступает в силу через десять календарных дней после дня его официального опубликования.

Первый заместитель Губернатора Иркутской области – Председатель Правительства Иркутской области
Р.Н. Болотов

Приложение
к постановлению Правительства Иркутской области
от 30 ноября 2018 года № 889-пп

«УСТАНОВЛЕН
постановлением Правительства Иркутской области
от 28 декабря 2012 года № 735-пп

ПОРЯДОК ПРИЕМА ЛИЦ В ФИЗКУЛЬТУРНО-СПОРТИВНЫЕ ОРГАНИЗАЦИИ, СОЗДАННЫЕ НА ОСНОВАНИИ РЕШЕНИЙ ПРАВИТЕЛЬСТВА ИРКУТСКОЙ ОБЛАСТИ ИЛИ ОРГАНАМИ МЕСТНОГО САМОУПРАВЛЕНИЯ МУНИЦИПАЛЬНЫХ ОБРАЗОВАНИЙ ИРКУТСКОЙ ОБЛАСТИ И ОСУЩЕСТВЛЯЮЩИЕ СПОРТИВНУЮ ПОДГОТОВКУ

Глава 1. Общие положения

1. Настоящий Порядок регламентирует процедуру приема лиц, поступающих в физкультурно-спортивные организации, созданные на основании решений Правительства Иркутской области или органами местного самоуправления муниципальных образований Иркутской области и осуществляющие спортивную подготовку (далее соответственно – поступающие, физкультурно-спортивная организация).

2. При приеме поступающих требования к уровню их образования не предъявляются.

3. Прием поступающих осуществляется на основании результатов индивидуального отбора, который заключается в выявлении у поступающих физических, психологических способностей и (или) двигательных умений, необходимых для освоения соответствующих программ спортивной подготовки.

Для проведения индивидуального отбора физкультурно-спортивная организация проводит тестирование, а также, при необходимости, предварительные просмотры, анкетирование и консультации в порядке, установленном ее локальными нормативными актами.

4. В целях организации приема и проведения индивидуального отбора поступающих в физкультурно-спортивной организации создаются приемная (не менее 5 человек) и апелляционная (не менее 3 человек) комиссии. Составы данных комиссий утверждаются распорядительным актом физкультурно-спортивной организации.

Приемная и апелляционные комиссии формируются из числа тренерско-инструкторского состава, других специалистов, в том числе медицинских работников данной физкультурно-спортивной организации, участвующих в реализации программ спортивной подготовки. Апелляционная комиссия формируется из числа работников физкультурно-спортивной организации, не входящих в состав приемной комиссии.

Организацию работы приемной и апелляционной комиссий, организацию личного приема руководителем физкультурно-спортивной организации совершеннолетних поступающих, а также законных представителей несовершеннолетних поступающих осуществляет секретарь приемной комиссии.

Регламент деятельности приемной и апелляционной комиссий утверждается локальным нормативным актом физкультурно-спортивной организации.

5. При приеме поступающих руководитель физкультурно-спортивной организации обеспечивает соблюдение прав поступающих, прав законных представителей несовершеннолетних поступающих, установленных законодательством Российской Федерации, гласность и открытость работы приемной и апелляционной комиссий, объективность оценки способностей поступающих.

6. Не позднее чем за месяц до начала приема документов физкультурно-спортивная организация на своем информационном стенде и официальном сайте физкультурно-спортивной организации в информационно-телекоммуникационной сети «Интернет» (при его наличии) размещает следующую информацию и документы с целью ознакомления с ними поступающих, а также законных представителей несовершеннолетних поступающих:

копию устава физкультурно-спортивной организации;

локальные нормативные акты, регламентирующие реализацию программ спортивной подготовки;

расписание работы приемной и апелляционной комиссий;

количество бюджетных мест по каждой реализуемой в физкультурно-спортивной организации программе спортивной подготовки, а также количество вакантных мест для приема поступающих;

сроки приема документов, необходимых для зачисления в физкультурно-спортивную организацию;

требования, предъявляемые к уровню физических (двигательных) способностей и к психологическим качествам поступающих;

условия и особенности проведения отбора для лиц с ограниченными возможностями здоровья;

правила подачи и рассмотрения апелляций по результатам отбора;

сроки зачисления в физкультурно-спортивную организацию.

7. Количество поступающих, принимаемых в физкультурно-спортивную организацию на бюджетной основе, определяется учредителем физкультурно-спортивной организации в соответствии с государственным (муниципальным) заданием на оказание государственных (муниципальных) услуг по спортивной подготовке.

Физкультурно-спортивная организация вправе осуществлять прием поступающих сверх установленного государственного задания на оказание государственных услуг на спортивную подготовку на платной основе.

8. Приемная комиссия физкультурно-спортивной организации обеспечивает функционирование специальных телефонных линий, а также раздела сайта физкультурно-спортивной организации в информационно-телекоммуникационной сети «Интернет» (при его наличии), для оперативных ответов на обращения, связанные с приемом поступающих для освоения программ спортивной подготовки.

Глава 2. Организация приема поступающих для освоения программ спортивной подготовки

9. Организация приема и зачисления поступающих осуществляется приемной комиссией физкультурно-спортивной организации.

10. Физкультурно-спортивная организация самостоятельно устанавливает сроки приема документов в соответствующем году, но не позднее чем за месяц до проведения индивидуального отбора поступающих.

11. Прием в физкультурно-спортивные организации осуществляется по письменному заявлению поступающих, а в случае если они несовершеннолетние, – по письменному заявлению их законных представителей (далее – заявление о приеме).

Заявления о приеме могут подаваться одновременно в несколько физкультурно-спортивных организаций.

В заявлении о приеме указываются следующие сведения:

наименование программы спортивной подготовки, на которую планируется поступление;

фамилия, имя и отчество (при наличии) поступающего;

дата и место рождения поступающего;

фамилия, имя и отчество (при наличии) законных представителей несовершеннолетнего поступающего;

номера телефонов поступающего или законных представителей несовершеннолетнего поступающего (при наличии);

сведения о гражданстве поступающего (при наличии);

адрес места жительства поступающего.

В заявлении фиксируются факт ознакомления поступающего или законных представителей несовершеннолетнего поступающего с уставом физкультурно-спортивной организации и ее локальными нормативными актами, а также согласие на участие в процедуре индивидуального отбора поступающего.

12. При подаче заявления представляются следующие документы:

копия паспорта (при наличии) или свидетельства о рождении поступающего;

копия паспорта либо иного документа, удостоверяющего личность одного из родителей (законных представителей) несовершеннолетнего поступающего;

справка об отсутствии у поступающего медицинских противопоказаний для освоения соответствующей программы спортивной подготовки;

фотографии поступающего (в количестве и формате, установленном физкультурно-спортивной организацией).

Глава 3. Подача и рассмотрение апелляции

13. Совершеннолетние поступающие в физкультурно-спортивную организацию, а также законные представители несовершеннолетних поступающих в физкультурно-спортивную организацию вправе подать письменную апелляцию по процедуре проведения индивидуального отбора (далее – апелляция) в апелляционную комиссию не позднее следующего рабочего дня после объявления результатов индивидуального отбора.

14. Апелляция рассматривается не позднее одного рабочего дня со дня ее подачи на заседании апелляционной комиссии, на которое приглашаются поступающие либо законные представители несовершеннолетних поступающих, подавшие апелляцию.

Для рассмотрения апелляции секретарь приемной комиссии направляет в апелляционную комиссию протоколы заседания приемной комиссии, результаты индивидуального отбора.

15. Апелляционная комиссия принимает решение о целесообразности или нецелесообразности повторного проведения индивидуального отбора в отношении поступающего. Данное решение принимается большинством голосов членов апелляционной комиссии, участвующих в заседании, при обязательном присутствии председателя апелляционной комиссии и оформляется протоколом. При равном числе голосов председатель апелляционной комиссии обладает правом решающего голоса.

Решение апелляционной комиссии доводится до сведения подавшего апелляцию поступающего или законных представителей несовершеннолетнего поступающего, подавших апелляцию, под роспись в течение одного рабочего дня со дня принятия решения.

16. Повторное проведение индивидуального отбора осуществляется в течение трех рабочих дней со дня принятия решения о целесообразности такого отбора в присутствии не менее чем двух членов апелляционной комиссии.

17. Подача апелляции по процедуре проведения повторного индивидуального отбора не допускается.

Глава 4. Порядок зачисления и дополнительный прием лиц в физкультурно-спортивную организацию

18. Зачисление поступающих в физкультурно-спортивную организацию для прохождения спортивной подготовки оформляется распорядительным актом организации на основании решения приемной или апелляционной комиссии в сроки, установленные физкультурно-спортивной организацией.

19. При наличии мест, оставшихся вакантными после зачисления по результатам индивидуального отбора поступающих, учредитель может предоставить физкультурно-спортивной организации право проводить дополнительный прием.

20. Зачисление на вакантные места проводится по результатам дополнительного отбора поступающих.

21. Организация дополнительного приема и зачисления поступающих осуществляется в соответствии с локальными нормативными актами физкультурно-спортивной организации, при этом сроки дополнительного приема публикуются на информационном стенде и на официальном сайте физкультурно-спортивной организации в информационно-телекоммуникационной сети «Интернет» (при его наличии).

22. Дополнительный индивидуальный отбор поступающих осуществляется в сроки, установленные физкультурно-спортивной организацией, в соответствии с главой 2 настоящего Порядка.».

ПРАВИТЕЛЬСТВО ИРКУТСКОЙ ОБЛАСТИ

П О С Т А Н О В Л Е Н И Е

30 ноября 2018 года № 890-пп

Иркутск

О внесении изменений в пункт 5 Положения о службе по тарифам Иркутской области

В соответствии с постановлением Правительства Российской Федерации от 17 октября 2018 года № 1236 «О внесении изменений в пункт 4 Типового положения об органе исполнительной власти субъекта Российской Федерации в области государственного регулирования тарифов», руководствуясь частью 4 статьи 66, статьей 67 Устава Иркутской области, Правительство Иркутской области

П О С Т А Н О В Л Я Е Т:

1. Внести в пункт 5 Положения о службе по тарифам Иркутской области, утвержденного постановлением Правительства Иркутской области от 7 июня 2012 года № 303-пп, следующие изменения:

1) абзац первый подпункта 6 после слова «устанавливает» дополнить словами «(за исключением ценовых зон теплоснабжения)»;

2) дополнить подпунктом 6^1 следующего содержания:

«6^1) устанавливает в ценовых зонах теплоснабжения:

предельный уровень цены на тепловую энергию (мощность);

тарифы на теплоноситель в виде воды, поставляемый едиными теплоснабжающими организациями потребителям и теплоснабжающими организациям другим теплоснабжающим организациям с использованием открытых систем теплоснабжения (горячего водоснабжения), за исключением случая, когда поставку указанного теплоносителя осуществляет теплоснабжающая организация, владеющая на праве собственности или на ином законном основании источником тепловой энергии, потребителю, теплопотребляющие установки которого технологически соединены с этим источником тепловой энергии непосредственно или через тепловую сеть, принадлежащую на праве собственности и (или) на ином законном основании указанной теплоснабжающей организации или указанному потребителю, если такие теплопотребляющие установки и такая тепловая сеть не имеют иного технологического соединения с системой теплоснабжения и к тепловым сетям указанного потребителя не присоединены теплопотребляющие установки иных потребителей;

тарифы на горячую воду, поставляемую едиными теплоснабжающими организациями потребителям с использованием открытых систем теплоснабжения (горячего водоснабжения), установленные в виде формулы двухкомпонентного тарифа с использованием компонента на теплоноситель и компонента на тепловую энергию;

тарифы на товары, услуги в сфере теплоснабжения в случаях, указанных в частях 12^1 – 12^4 статьи 10 Федерального закона от 27 июля 2010 года № 190-ФЗ «О теплоснабжении» (далее – Федеральный закон «О теплоснабжении»);»;

3) абзац первый подпункта 7 после слова «устанавливает» дополнить словами «(за исключением ценовых зон теплоснабжения)»;

4) дополнить подпунктами 7^1, 7^2 следующего содержания:

«7^1) устанавливает в ценовых зонах теплоснабжения плату за подключение (технологическое присоединение) к системе теплоснабжения, применяемую в случае, если стороны договора на подключение (технологическое присоединение) не достигли соглашения о размере платы за подключение (технологическое присоединение) к системе теплоснабжения;

7^2) осуществляет в ценовых зонах теплоснабжения индексацию:

тарифа на услуги по передаче тепловой энергии, теплоносителя, установленного для соответствующей теплосетевой организации и действующего на дату окончания переходного периода в ценовых зонах теплоснабжения, в целях осуществления расчетов за оказываемые услуги по передаче тепловой энергии, теплоносителя в случаях возникновения разногласий в отношении цены на услуги по передаче тепловой энергии, теплоносителя между единой теплоснабжающей организацией и теплосетевой организацией;

ставки за тепловую энергию двухставочного тарифа, установленной для соответствующей теплоснабжающей организации и действующей на дату окончания переходного периода в ценовых зонах теплоснабжения, в целях осуществления расчетов за произведенную тепловую энергию (мощность) в случаях возникновения разногласий в отношении цены на тепловую энергию (мощность) между единой теплоснабжающей организацией и собственником или законным владельцем источников тепловой энергии, в отношении которых принято решение о приостановлении вывода указанных источников тепловой энергии из эксплуатации в соответствии с Федеральным законом «О теплоснабжении»;

величины расходов на топливо, отнесенных на одну гигакалорию тепловой энергии, отпускаемой в виде пара и (или) воды от источника (источников) тепловой энергии, и учтенных в одноставочном тарифе, установленном для соответствующей теплоснабжающей организации и действующем на дату окончания переходного периода в ценовых зонах теплоснабжения, в целях осуществления расчетов за произведенную тепловую энергию (мощность) в случаях возникновения разногласий в отношении цены на тепловую энергию (мощность) между единой теплоснабжающей организацией и собственником или законным владельцем источников тепловой энергии, в отношении которых принято решение о приостановлении вывода указанных источников тепловой энергии из эксплуатации в соответствии с Федеральным законом «О теплоснабжении»;»;

5) подпункт 8 изложить в следующей редакции:

«8) принимает в соответствии с Федеральным законом «О теплоснабжении» решения о частичной или полной отмене регулирования тарифов на тепловую энергию (мощность), о введении регулирования тарифов в сфере теплоснабжения после его отмены;»;

6) дополнить подпунктом 9^1 следующего содержания:

«9^1) обеспечивает в поселениях, городских округах, не отнесенных к ценовым зонам теплоснабжения, в целях информирования теплоснабжающих организаций, теплосетевых организаций и потребителей расчет и размещение на официальном сайте в информационно-телекоммуникационной сети «Интернет» уровня цены на тепловую энергию (мощность), определенного в соответствии с Правилами определения в ценовых зонах теплоснабжения предельного уровня цены на тепловую энергию (мощность), включая правила индексации предельного уровня цены на тепловую энергию (мощность), технико-экономическими параметрами работы котельных и тепловых сетей, используемыми для расчета предельного уровня цены на тепловую энергию (мощность), утверждаемыми Правительством Российской Федерации в соответствии с Федеральным законом «О теплоснабжении»;»;

7) абзац четвертый подпункта 12 изложить в следующей редакции:

«информацию и необходимые материалы по вопросам установления, изменения и применения тарифов, в том числе установления и изменения предельных уровней цен на тепловую энергию (мощность), регулируемых в соответствии с Федеральным законом «О теплоснабжении», в случаях, в формате и в сроки, которые установлены Федеральным законом «О теплоснабжении», а также правилами предоставления информации в области государственного регулирования тарифов в сфере теплоснабжения, утвержденными федеральным органом исполнительной власти в области государственного регулирования тарифов;».

2. Настоящее постановление подлежит официальному опубликованию в общественно-политической газете «Областная», а также на «Официальном интернет-портале правовой информации» (www.pravo.gov.ru).

3. Настоящее постановление вступает в силу через десять календарных дней после дня его официального опубликования.

Первый заместитель Губернатора Иркутской области – Председатель Правительства Иркутской области
Р.Н. Болотов

УКАЗ

ГУБЕРНАТОРА ИРКУТСКОЙ ОБЛАСТИ

3 декабря 2018 года **№ 246-уг**

Иркутск

О награждении наградами Иркутской области и присвоении почетного звания Иркутской области

В соответствии со статьями 6, 7, 18 Закона Иркутской области от 24 декабря 2010 года № 141-ОЗ «О наградах Иркутской области и почетных званиях Иркутской области», руководствуясь статьей 59 Устава Иркутской области,

П О С Т А Н О В Л Я Ю:

1. За многолетний труд и высокий профессионализм, безупречную работу, в связи с Днем энергетика поощрить:

1) работников филиалов Иркутского публичного акционерного общества энергетики и электрификации:

наградить Почетной грамотой Губернатора Иркутской области:

БУРТЫКОВА Гумара Усмановича - машиниста-обходчика по турбинному оборудованию 5 разряда турбинного цеха ТЭЦ-11, город Усолье-Сибирское;

ШЕМЕТА Дмитрия Юрьевича - заместителя директора по капитальному строительству – начальника отдела капитального строительства Иркутской ГЭС;

объявить Благодарность Губернатора Иркутской области:

ВЛАСОВУ Сергею Николаевичу - начальнику службы электрообеспечения и автоматики Усть-Илимской ТЭЦ;

ЕВДОКИМОВУ Владиславу Михайловичу - мастеру участка 3 группы цеха организации ремонтов ТЭЦ-6, город Братск;

ЗАРУБИНОЙ Наталии Николаевне - электромонтеру главного щита управления оперативно-эксплуатационного цеха Усть-Илимской ГЭС;

КОЖЕРБЕНОВОЙ Ольге Владимировне - инженеру по расчетам и режимам 1 категории производственно-технического отдела Усть-Илимской ТЭЦ;

ЛАСЫГИНУ Алексею Игоревичу - начальнику топливно-транспортного цеха Шелеховского участка Ново-Иркутской ТЭЦ;

ЛЕВИНУ Степану Евсеевичу - инженеру по ремонту группы по ремонту аппаратуры релейной защиты и автоматики в КТЦ и ЦТП электротехнической лаборатории электрического цеха ТЭЦ-11, город Усолье-Сибирское;

ПУГАЧЕВУ Александру Александровичу - начальнику отдела капитального строительства Ново-Иркутской ТЭЦ;

2) работников филиалов открытого акционерного общества «Иркутская электросетевая компания»:

наградить Почетной грамотой Губернатора Иркутской области:

АНОШКИНУ Ольгу Николаевну - техника 2 категории службы подстанций «Южные электрические сети», город Иркутск;

ЗАРУБИНА Андрея Васильевича - электромонтера по испытаниям и измерениям 5 разряда района электрических сетей № 2 «Северные электрические сети», город Усть-Илимск;

КУЧКО Марину Анатольевну - начальника службы технологического присоединения «Южные электрические сети», город Иркутск;

ЛЕТОВА Михаила Георгиевича - электромонтера по эксплуатации распределительных сетей 3 разряда группы сопровождения оборудования (Черемховский район ЭС 35-0,4 кВ) службы распределительных сетей «Центральные электрические сети»;

ОВЧИННИКОВА Сергея Васильевича - диспетчера района сетей оперативно-диспетчерской группы Тайшетского района электрических сетей «Западные электрические сети», Тайшетский район;

УСТИНОВА Александра Александровича - электромонтера оперативно-выездной бригады 5 разряда оперативно-диспетчерского участка района электрических сетей № 2 «Северные электрические сети», город Усть-Илимск;

объявить Благодарность Губернатора Иркутской области:

ЖИТОВУ Геннадию Иннокентьевичу - водителю автомобиля 4 разряда с совмещением профессии электромонтера по эксплуатации распределительных сетей Баяндаевского сетевого участка Баяндаевского района электрических сетей «Восточные электрические сети»;

НЕСВЕТАЕВУ Сергею Георгиевичу - электромонтеру по ремонту воздушных линий электропередачи 5 разряда Службы линий электропередач «Северные электрические сети», город Братск;

3) работников филиалов областного государственного унитарного энергетического предприятия «Электросетевая компания по эксплуатации электрических сетей «Облкоммунэнерго»:

наградить Почетной грамотой Губернатора Иркутской области:

АНТИПИНА Илью Прокопьевича - начальника Магистрального РЭС «Усть-Кутские электрические сети», Казачинско-Ленский район;

ПЕРМЯКОВА Андрея Николаевича - начальника Качугского РЭС «Усть-Ордынские электрические сети», Качугский район;

ПЕРФИЛЬЕВА Виктора Ивановича - директора «Киренские электрические сети», Киренский район;

объявить Благодарность Губернатора Иркутской области:

АЛЬХИМЕНКО Евгению Борисовичу - директору филиала «Саянские электрические сети»;

АНДРЕЕВУ Павлу Владимировичу - главному инженеру «Ангарские электрические сети»;

КОШКАРЁВУ Леониду Ивановичу - главному инженеру «Усть-Кутские электрические сети»;

ТРУСКОВУ Александру Михайловичу - главному инженеру «Усть-Ордынские электрические сети», Эхирит-Булагатский район;

ХОДАТАЕВУ Александру Петровичу - заместителю главного инженера «Ангарские электрические сети», город Усолье-Сибирское;

4) работников общества с ограниченной ответственностью «ТеплоВодоКанал», Тайшетский район:

наградить Почетной грамотой Губернатора Иркутской области:

МОКШАНЦЕВА Анатолия Валентиновича - директора;

объявить Благодарность Губернатора Иркутской области:

ГОЛОВКЕ Ивану Степановичу - слесарю по ремонту оборудования котельных цехов 5 разряда;

5) объявить Благодарность Губернатора Иркутской области работникам общества с ограниченной ответственностью «Иркутская энергосбытовая компания»:

МАТВЕЕВОЙ Юлии Сергеевне - заместителю начальника Управления по работе с ЖКХ, город Иркутск;

СВИНЦОВОЙ Елене Михайловне - начальнику Тайшетского отделения;

6) объявить Благодарность Губернатора Иркутской области работникам филиала акционерного общества «Системный оператор Единой энергетической системы» «Региональное диспетчерское управление энергосистемы Иркутской области», город Иркутск:

ВАРНАВСКОМУ Валентину Андреевичу - ведущему юрисконсульту административной группы;

СКОРИКОВУ Станиславу Анатольевичу - начальнику отдела программно-аппаратных комплексов службы информационных инфраструктурных систем;

7) наградить Почетной грамотой Губернатора Иркутской области:

НЕДОМОЛКИНА Андрея Анатольевича - электромонтажника по силовым сетям и оборудованию 6 разряда Усть-Илимского филиала общества с ограниченной ответственностью «Братское монтажное управление Гидроэлектромонтаж»;

объявить Благодарность Губернатора Иркутской области:

ЕРОФЕЕВУ Михаилу Ивановичу - электросварщику ручной сварки 6 разряда котельного цеха общества с ограниченной ответственностью «ТрансТехРесурс», Тайшетский район.

2. За многолетний труд и высокий профессионализм, безупречную работу, в связи с 30-летием со дня образования предприятия поощрить работников акционерного общества «Труд», город Иркутск:

наградить Почетной грамотой Губернатора Иркутской области:

ПАВЛЕНКО Константина Петровича - руководителя группы асфальто-бетонных заводов и дорожно-строительных комплексов центральной производственной базы;

ШУЛУНОВУ Валентину Владимировну - начальника юридического отдела;

объявить Благодарность Губернатора Иркутской области:

ИВАНОВУ Владимиру Георгиевичу - водителю автомобиля центральной производственной базы;

ПУШМИНУ Алексею Анатольевичу - директору производственного департамента.

3. За многолетний труд и высокий профессионализм, безупречную работу:
наградить Почетной грамотой Губернатора Иркутской области:

БАШАРКИНУ Елену Владимировну - оператора 6 разряда цеха родительского стада обособленного подразделения «Мегетское» общества с ограниченной ответственностью «Саянский бройлер»;

ДАНИЛЕНКО Николая Сергеевича - слесаря-наладчика оборудования в производстве пищевой промышленности общества с ограниченной ответственностью «БратскАква»;

ДОЛЕЦКУЮ Лидию Александровну - начальника цеха родительского стада обособленного подразделения «Мегетское» общества с ограниченной ответственностью «Саянский бройлер»;

КУЗНЕЦОВУ Татьяну Петровну - ведущего специалиста отдела сельского хозяйства администрации Черемховского районного муниципального образования;

МЕРЗЛИКИНА Анатолия Ивановича - главного механика акционерного общества «Гелиос», город Братск;

СОБОЛЕВУ Наталью Георгиевну - старшего государственного инспектора территориального отдела по Иркутской области Байкальского межрегионального управления государственного автодорожного надзора Федеральной службы по надзору в сфере транспорта Министерства транспорта Российской Федерации;

ТРУФАНОВУ Елену Петровну - директора магазина № 43 общества с ограниченной ответственностью «Янтарь», город Иркутск;

ШАРКОВУ Ольгу Владимировну - старшего продавца-консультанта общества с ограниченной ответственностью Усольского предприятия детского и лечебного питания «ВИТА»;

объявить Благодарность Губернатора Иркутской области:

ГАЛКИНОЙ Татьяне Александровне - инспектору отдела кадров акционерного общества «Гелиос», город Братск;

ЛАПТЕВУ Андрею Владимировичу - трактористу-машинисту крестьянского (фермерского) хозяйства, главой которого является Гусаров Евгений Николаевич, Заларинский район;

РОДНЕНКО Оксане Николаевне - оператору птицефабрик и механизированных ферм 5 разряда цеха промышленного стада № 1 общества с ограниченной ответственностью «Саянский бройлер»;

ТЕРПУГОВОЙ Ирине Владимировне - старшему бухгалтеру общества с ограниченной ответственностью «БратскАква».

4. За заслуги в научной работе, значительный вклад в дело подготовки высококвалифицированных специалистов, за разработку приоритетных направлений науки и в связи с Днем российской науки присвоить почетное звание «Заслуженный работник науки и высшей школы Иркутской области»:

РЫЧКОВОЙ Любови Владимировне - доктору медицинских наук, профессору Российской академии наук, директору федерального государственного бюджетного научного учреждения «Научный центр проблем здоровья семьи и репродукции человека»;

СЕМИНСКОМУ Константину Жановичу - доктору геолого-минералогических наук, старшему научному сотруднику, заместителю директора по научной работе федерального государственного бюджетного учреждения науки Института земной коры Сибирского отделения Российской академии наук;

ФИАЛКОВУ Владимиру Абрамовичу - кандидату географических наук, ведущему научному сотруднику федерального государственного бюджетного научного учреждения «Байкальский музей Иркутского научного центра».

5. Настоящий указ подлежит официальному опубликованию в общественно-политической газете «Областная».

С.Г. Левченко

ЗАКОНОДАТЕЛЬНОЕ СОБРАНИЕ ИРКУТСКОЙ ОБЛАСТИ

ПОСТАНОВЛЕНИЕ

21.11.2018 **№ 6/4-ЗС**

О награждении Почетной грамотой Законодательного Собрания Иркутской области Анохина А.А.

Рассмотрев ходатайство Думы Муниципального образования «Алужинское», согласованное с комитетом по собственности и экономической политике Законодательного Собрания Иркутской области, учитывая решение комиссии по Регламенту, депутатской этике, информационной политике и связям с общественными объединениями Законодательного Собрания Иркутской области, руководствуясь статьями 8, 33 Закона Иркутской области от 24 декабря 2010 года № 141-ОЗ «О наградах Иркутской области и почетных званиях Иркутской области», Законодательное Собрание Иркутской области

ПОСТАНОВЛЯЕТ:

1. За успехи в решении вопросов социально-экономического развития Иркутской области наградить Почетной грамотой Законодательного Собрания Иркутской области Анохина Анатолия Анатольевича.

2. Данное постановление подлежит официальному опубликованию в общественно-политической газете «Областная», в сетевом издании «Официальный интернет-портал правовой информации Иркутской области» (www.ogirk.ru).

Председатель Законодательного Собрания Иркутской области
С.М. Сокол

УКАЗ

ГУБЕРНАТОРА ИРКУТСКОЙ ОБЛАСТИ

3 декабря 2018 года **№ 249-уг**

Иркутск

О награждении Почетной грамотой Губернатора Иркутской области, объявлении Благодарности Губернатора Иркутской области

В соответствии со статьями 6, 7 Закона Иркутской области от 24 декабря 2010 года № 141-ОЗ «О наградах Иркутской области и почетных званиях Иркутской области», руководствуясь статьей 59 Устава Иркутской области,

П О С Т А Н О В Л Я Ю:

1. За многолетний труд и высокий профессионализм, безупречную работу, в связи с 20-летием со дня образования учреждения поощрить работников областного государственного бюджетного учреждения социального обслуживания «Реабилитационный центр для детей и подростков с ограниченными возможностями»:

наградить Почетной грамотой Губернатора Иркутской области:

БАЧУРИНУ Светлану Николаевну - заместителя главного бухгалтера;

САБИРОВУ Руфину Росековну - заведующего отделением диагностики и разработки программ социальной реабилитации – врача-невролога;

объявить Благодарность Губернатора Иркутской области:

ТОКАРЕВОЙ Марии Васильевне - заведующему хозяйством;

ЩЕДРИНОЙ Зое Николаевне - медицинской сестре по массажу отделения круглосуточного и дневного пребывания г. Шелехов.

2. За многолетний труд и высокий профессионализм, безупречную работу, в связи с 65-летием со дня образования учреждения поощрить работников областного государственного бюджетного учреждения здравоохранения «Иркутская городская клиническая больница № 3»:

наградить Почетной грамотой Губернатора Иркутской области:

МАРКОВУ Ирину Михайловну - врача-кардиолога кабинета кардиолога поликлиники;

СМОЛЯНИНОВУ Елену Анатольевну - медицинскую сестру участковую терапевтического отделения поликлиники;

объявить Благодарность Губернатора Иркутской области:

РЕХОВОЙ Евгении Викторовне - заместителю главного врача по амбулаторно-поликлинической работе;

ЦЕПЛАКОВОЙ Татьяне Григорьевне - врачу-терапевту участковому терапевтического отделения поликлиники.

3. За безупречную работу, достижения в труде во благо Иркутской области и в связи с 60-летием со дня образования учреждения объявить Благодарность Губернатора Иркутской области работникам муниципального казенного учреждения культуры дополнительного образования Шелеховского района «Центр творческого развития и гуманитарного образования имени К.Г. Самарина»:

ТОМИНОЙ Татьяне Владимировне - преподавателю по классу фортепиано;

ШИХАЛЕВОЙ Нелли Григорьевне - преподавателю хоровых дисциплин.

4. За многолетний труд и высокий профессионализм, предотвращение и преодоление последствий чрезвычайных ситуаций на территории Иркутской области, безупречную службу и в связи с Днем спасателя Российской Федерации:

наградить Почетной грамотой Губернатора Иркутской области:

БАЖУХИНА Вячеслава Вячеславовича - заместителя начальника отдела кадровой, воспитательной работы, профессиональной подготовки и психологического обеспечения Главного управления Министерства Российской Федерации по делам гражданской обороны, чрезвычайным ситуациям и ликвидации последствий стихийных бедствий по Иркутской области;

СКОПИНЦЕВА Александра Юрьевича - подполковника внутренней службы, заместителя начальника службы пожаротушения – начальника дежурной смены федерального государственного казенного учреждения «3 отряд федеральной противопожарной службы по Иркутской области»;

объявить Благодарность Губернатора Иркутской области:

БАДЛУЕВУ Матвею Алексеевичу - водителю автомобиля (пожарного) пожарно-спасательной части № 43 федерального государственного казенного учреждения «12 отряд федеральной противопожарной службы по Иркутской области»;

ГАЛУШКО Сергею Алексеевичу - прапорщику внутренней службы, командиру отделения пожарно-спасательной части № 51 федерального государственного казенного учреждения «14 отряд федеральной противопожарной службы по Иркутской области»;

ГАНИНУ Артему Львовичу - старшему прапорщику внутренней службы, старшему инструктору по вождению пожарной машины – водителю пожарно-спасательной части № 5 федерального государственного казенного учреждения «2 отряд федеральной противопожарной службы по Иркутской области»;

ФЕДОСЕЕНКО Вячеславу Сергеевичу - полковнику внутренней службы, первому заместителю начальника Главного управления Министерства Российской Федерации по делам гражданской обороны, чрезвычайным ситуациям и ликвидации последствий стихийных бедствий по Иркутской области.

5. За многолетний труд и высокий профессионализм, достижения в общественной сфере деятельности, безупречную работу:

1) наградить Почетной грамотой Губернатора Иркутской области работников областного государственного бюджетного учреждения здравоохранения «Иркутская районная больница»:

БЕРЕЗОВСКУЮ Раису Григорьевну - акушерку поликлиники р.п. Маркова;

ОСИПОВУ Людмилу Петровну - заведующую фельдшерско-акушерским пунктом – фельдшера д. Куда;

2) объявить Благодарность Губернатора Иркутской области сотрудникам федерального государственного бюджетного образовательного учреждения высшего образования «Иркутский государственный аграрный университет имени А.А. Ежевского»:

МАНДАНОВОЙ Валентине Яковлевне - заведующей отделом библиотеки;

МКРТЧЯН Лидии Федоровне - главному библиотекарю;

3) наградить Почетной грамотой Губернатора Иркутской области:

КОЗЬМИНУ Любовь Ананьевну - главного бухгалтера индивидуального предпринимателя Докучаевой Татьяны Михайловны, Боханский район;

МИШЕНЬКИНУ Анну Петровну - главного специалиста отдела ведения реестра и аренды комитета по управлению муниципальным имуществом администрации города Братска;

ПЛИНТ Наталию Анатольевну - начальника отдела профессионального искусства и организационной работы министерства культуры и архивов Иркутской области;

ПОПОВУ Оксану Ивановну - начальника финансового отдела администрации муниципального образования «Забитуй», Аларский район;

СМАНЦЕРА Владимира Геннадьевича - руководителя Центра военно-патриотического воспитания и подготовки граждан Российской Федерации к военной службе в городе Усолье-Сибирское при областной общественной организации – Объединении ветеранов боевых действий органов внутренних дел Иркутской области;

СТАРОСТЕНКО Олега Петровича - педагога дополнительного образования муниципального бюджетного учреждения дополнительного образования «Дворец творчества детей и молодежи», город Ангарск;

объявить Благодарность Губернатора Иркутской области:

ВИТЬКО Ольге Викторовне - директору областного государственного казенного учреждения социального обслуживания «Центр помощи детям, оставшимся без попечения родителей, Правобережного округа г. Иркутска»;

ПЕТРОВОЙ Вере Петровне - директору муниципального бюджетного учреждения культуры «Социально-культурный центр Ангара», Боханский район;

ТАТАРИНОВОЙ Елене Алексеевне - начальнику отдела по управлению муниципальным имуществом и земельным отношениям администрации муниципального образования г. Бодайбо и района;

ХОМКОЛОВУ Валерию Павловичу - пенсионеру, Боханский район;

ШВЕЦ Зинаиде Сергеевне - начальнику Межрайонного управления министерства социального развития, опеки и попечительства Иркутской области № 4.

6. Настоящий указ подлежит официальному опубликованию в общественно-политической газете «Областная».

С.Г. Левченко

МИНИСТЕРСТВО ЖИЛИЩНОЙ ПОЛИТИКИ, ЭНЕРГЕТИКИ И ТРАНСПОРТА ИРКУТСКОЙ ОБЛАСТИ

РАСПОРЯЖЕНИЕ

16 ноября 2018 года **№ 402-мр**

Иркутск

О внесении изменения в приложение 2 к распоряжению министерства жилищной политики и энергетики Иркутской области от 23 сентября 2014 года № 102-мр

В соответствии со статьей 5 Федерального закона от 27 июля 2010 года № 190-ФЗ «О теплоснабжении», Правилами согласования и утверждения инвестиционных программ организаций, осуществляющих регулируемые виды деятельности в сфере теплоснабжения, а также требований к составу и содержанию таких программ (за исключением таких программ, утверждаемых в соответствии с законодательством Российской Федерации об электроэнергетике), утвержденными постановлением Правительства Российской Федерации от 5 мая 2014 года № 410, руководствуясь статьей 21 Устава Иркутской области:

1. Внести в приложение 2 к распоряжению министерства жилищной политики и энергетики Иркутской области от 23 сентября 2014 года № 102-мр «Об утверждении инвестиционной программы ООО «КиренскТеплоРесурс», изменение, изложив его в новой редакции (прилагается).

2. Настоящее распоряжение подлежит официальному опубликованию.

Заместитель министра жилищной политики, энергетики и транспорта Иркутской области Е.П. Ветров

Приложение
к распоряжению министерства жилищной политики, энергетики и транспорта Иркутской области
от 16 ноября 2018 года № 402-мр
« Приложение 2
к распоряжению министерства жилищной политики и энергетики Иркутской области
от 23 сентября 2014 года № 102-мр

Основные характеристики инвестиционной программы ООО «КиренскТеплоРесурс», осуществляющего регулируемый вид деятельности в сфере теплоснабжения на территории Иркутской области, на 2014-2022 годы «Реконструкция системы теплоснабжения п. Новая Игирма Иркутской области»

№ п/п	Наименование мероприятия	Расходы на реализацию мероприятий в прогнозных ценах, тыс. руб. (с НДС)										
		Всего	Источник финансирования	2014	2015	2016	2017	2018	2019	2020	2021	2022
1	2	3	4	5	6	7	8	9	10	11	12	13
Группа 2. Строительство новых объектов системы централизованного теплоснабжения, не связанных с подключением новых потребителей, в том числе строительство новых тепловых												
2.1.1	Проектирование и объединение котельных №1 и №3 путем прокладки нового участка тепловых сетей	15 000,0	Заемные средства (кредит)				15 000,0					
2.1.2	Проектирование и объединение котельных №2 и №3 путем прокладки нового участка тепловых сетей	10 000,0	Заемные средства (кредит)					10 000,0				
Всего по группе 2							15 000,0	10 000,0				
Группа 3. Реконструкция или модернизация существующих объектов в целях снижения уровня износа существующих объектов и (или) поставки энергии от разных источников												
3.2. Реконструкция или модернизация существующих объектов системы централизованного водоснабжения, за исключением тепловых сетей												
3.2.1.	Проектирование и перевод котельной №3 «Центральная» в водогрейный режим	5 000,00	Заемные средства (кредит)					5 000,0				
3.2.2	Проектирование и замена котлов котельной №3 «Центральная» на современные	125 000,0	Заемные средства (кредит)					25 000,00	25 000,0	25 000,0	25 000,0	25 000,0
Всего по группе 3								30 000,0	25 000,0	25 000,0	25 000,0	25 000,0
ИТОГО по программе							15 000,0	40 000,0	25 000,0	25 000,0	25 000,0	25 000,0

Примечание: в приведенной таблице порядковый номер и наименование групп (подгрупп) изложены в соответствии с приказом Министерства строительства и жилищно-коммунального хозяйства Российской Федерации от 13 августа 2014 года № 459/пр «Об утверждении рекомендуемой формы инвестиционной программы организации, осуществляющей регулируемые виды деятельности в сфере теплоснабжения, и методических рекомендаций по ее заполнению».

Возврат заемных средств (кредита, займа) планируется за счет:

Источник	Ед. изм.	Всего	2014	2015	2016	2017	2018	2019	2020	2021	2022
амортизационные отчисления	тыс. руб.	93 759,86			1 907,1	7 331,71	1 182,0	2 436,0	18 000,0	24 571,01	21 571,0
прибыль, направленная на инвестиции	тыс. руб.	66 618,70			7 978,3	8 536,78	15 163,9	17 643,0	10 457,9	11 189,65	2 262,2

Заместитель министра жилищной политики, энергетики и транспорта Иркутской области Е.П. Ветров

СЛУЖБА ПО ОХРАНЕ ОБЪЕКТОВ КУЛЬТУРНОГО НАСЛЕДИЯ ИРКУТСКОЙ ОБЛАСТИ

П Р И К А З

22 ноября 2018 г. **№ 361-спр**

г. Иркутск

Об утверждении предмета охраны объекта культурного наследия

В соответствии с подпунктом 10 пункта 2 статьи 33 Федерального закона от 25 июня 2002 года № 73-ФЗ «Об объектах культурного наследия (памятниках истории и культуры) народов Российской Федерации», приказом Министерства культуры Российской Федерации от 13 января 2016 года № 28 «Об утверждении Порядка определения предмета охраны объекта культурного наследия, включенного в единый государственный реестр объектов культурного наследия (памятников истории и культуры) народов Российской Федерации в соответствии со статьей 64 Федерального закона от 25 июня 2002 года № 73-ФЗ «Об объектах культурного наследия (памятниках истории и культуры) народов Российской Федерации», руководствуясь подпунктом 1 пункта 6 Положения о службе по охране объектов культурного наследия Иркутской области, утвержденного постановлением Правительства Иркутской области от 9 марта 2010 года № 31-пп,

П Р И К А З Ы В А Ю:

1. Утвердить предмет охраны объекта культурного наследия регионального значения «Казанская церковь, 1885-92 гг.» (вид объекта культурного наследия - памятник), расположенного по адресу: г. Иркутск, ул. Баррикад, 34, согласно приложению к настоящему приказу.

2. Настоящий приказ подлежит официальному опубликованию в общественно-политической газете «Областная», а также на «Официальном интернет-портале правовой информации» (www.pravo.gov.ru).

3. Настоящий приказ вступает в силу через десять календарных дней после его официального опубликования.

В.з.д. руководителя службы по охране объектов культурного наследия Иркутской области
А.А. Фоменко

Приложение
к приказу службы по охране объектов
культурного наследия Иркутской области
от 22 ноября 2018г. № 361-спр

Предмет охраны объекта культурного наследия регионального значения

Адрес объекта: г. Иркутск, ул. Баррикад, 34.
Наименование объекта: «Казанская церковь, 1885-92 гг.».
Датировка объекта: 1885 – 1892 гг.

Местоположение	Предмет охраны	Состояние	Примечание, схемы, № фото
г. Иркутск, Баррикад ул., 34, лит.А	Градостроительная охрана – местоположение: Здание церкви находится в Рабочем предместье (быв. Ремесленная слобода) по четной стороне ул. Баррикад, в квартале № 154, расположенном в границах улиц: с северо-западной стороны проходит ул. Декабристов (бывш. Казанская), с юго-западной ул. Гончарная и с северо-восточной стороны находится ул. Баррикад (бывш. Знаменская). Церковь и прилегающая к ней площадь расположена по центру северо-западной оконечности квартала, раскрываясь в сторону улиц Баррикад и Декабристов. Территория, занимаемая церковью - прямоугольная в плане, вытянута вглубь квартала. По периметру территория ограждена высоким кирпичным столбчатым ограждением с заполнениями металлической ажурной решеткой. По улицам Баррикад и Декабристов ограждение проходит по красным линиям застройки. С западной стороны по одной оси с входом в церковь, ориентированные на ул. Декабристов, устроены двухстворчатые ворота, на мощных кирпичных столбах, по бокам от ворот симметрично расположены калитки. Со стороны южного фасада находится «внутренняя» территория, отгороженная от основной церковной площади ограждением с воротами аналогичным уличному (ограждение является «родным» и проходит по одной линии с северо-западным фасадом церкви). С юго-западной стороны на «внутренней» территории расположено кирпичное одноэтажной здание сторожки. Продольным фасадом сторожка ориентирована на юго-западный фасад церкви.	Ограждение является «новоделом» и было сооружено в ходе проведения реставрационных работ. За исключением фрагмента подлинной ограды, соединяющей паперть храма со сторожкой. Из всех построек расположенных на территории церкви историко-культурную и архитектурную ценность представляют здание церкви и участок «родного» ограждения.	Приложение №1 Приложение№2
Объектная охрана			
	Общее объемно-планировочное построение: Каменный одноэтажный основной объем церкви и трехэтажная колокольня. В плане центрическая, имеет форму креста, с устроенной колокольней с северо-запада. Объем церкви в целом компактный, состоит из трех папертей, которые выходят на северо-запад (главный вход), север и запад; притвора и колокольни расположенных на северо-западе; двух приделов с апсидами со стороны северо-востока и юго-запада; входной беседки примыкающей со стороны северо-запада к колокольне в уровне первого этажа; средней части храма (ядра) и алтаря, украшенного апсидами, ориентированного на юго-восток. Ряд соподчиненных объемов, завершенных в виде беседок над приделами и готическими башенками по углам плана, симметрично сгруппированных вокруг центрального объема (завершения храма) – двенадцатигранного барабана с граненым куполом. Беседки завершения приделов – восьмигранные, готические башенки помещены над объемами притворов, завершены шатрами. Объем колокольни представляет собой отдельную композицию, симметричную относительно продольной оси церкви: четверик колокольни, охваченный объемами приделов, завершен восьмериковым ярусом звона. С северо-запада к колокольне примыкает легкая конструкция беседки над папертью, завершенная куполом.	Здание сторожки является практически полным «новоделом», выполненным по аналогии с первоначальной постройкой. Подобное композиционное решение, когда различные по функциональному назначению части получают совершенно одинаковую трактовку объемов и планов, было новым для иркутских церквей. Симметрично центрическую структуру плана нарушает только пристрой колокольни.	Приложение№1, Приложение №2 Фото №1,5,7,9
	Отделка и декоративно - художественное оформление фасадов: В декоративном убранстве сложные элементы горизонтального и вертикального членения. Модульоны, сдвоенные колонны, пологие кокошники, сложнопрофилированные тяги и пояски, членящие отдельные объемы церкви по горизонтали, филенки и ниши различных очертаний, образуют насыщенную ткань декора церкви. материал: - стены – кирпичные, оштукатуренные и окрашенные; - декоративные элементы – кирпич, оштукатуренный и окрашенный; - первоначальное покрытие куполов и главы церкви железом; - цоколь – из песчаника; 1. Объемно-композиционное построение; 3. Отделка и декоративно-художественное оформление фасадов; 3. Высотные отметки частей и элементов здания; 4. Горизонтальные габариты здания; 5. Форма и размеры дверных и оконных проемов; 6. Форма, габариты, высотные отметки.	Некоторые из куполов и глав окрашены масляной краской. Кресты на них железные, с позолотой (см. научно-исследовательскую документацию «Памятник архитектуры XIXв. Богородице-Казанская церковь, вып. Гудаевой Е.А, от 01.07.1992г.).	
Фасады			
Главный (северо-западный) фасад	Общее композиционное построение: Вокруг средней части храма (ядра) сгруппированы второстепенные объемы: приделы, башенки, колокольня и беседка. Симметричная композиция фасада, в центральной части которого расположено ядро храма, завершенное двенадцатигранным световым барабаном под куполом увенчанной луковичной главкой с железными крестами. К ядру храма по бокам (с севера-востока и юго-запада) примыкают трехъярусные приделы, под шатровыми куполами увенчанные луковичными главками на барабанах, со стороны севера и запада расположены по диагоналям основного ядра дополнительные башенки завершенные шатриками. Башенки расположены за приделами этого храма. Перед средней частью храма (ядра) со стороны северо-запада расположена трехъярусная колокольня увенчанная главкой на восьмеричном барабане. В передней части колокольни устроена входная беседка (паперть).	Обильный декор фасадов, характерен для конца XIX века, используются не только древнерусские, но и византийские формы.	Приложение №2 - Фото 1, 5, 6, 23, 26, 29
Главный (северо-западный) фасад	Элементы декоративного оформления фасада пятиярусной средней части храма (ядра): 1-й ярус средней части храма (ядра) – четверик, по углам которого расположены башни. ниши – прямоугольные, верхняя часть выделена зубчиками (форма, размеры, элементы членения, профиль сечения); фриз – широкий, ступенчатый, состоит из двух частей: нижней - с рядом дентикул, профилированными тягами поверху и небольшим карнизиком под скатной кровлей; верхней – ряд чередующихся прямоугольных профилированных ниш (форма, размеры, элементы членения, профиль сечения); карниз – мелкопрофилированный, небольшого выноса, понизу выделен рядом дентикул (форма, размеры, элементы членения, профиль сечения); 2-й ярус средней части храма (ядра) – нижний ярус двенадцатигранного барабана. декоративные карнизные пояса – профилированные не большого выноса под скатной кровлей (форма, размеры, элементы членения, профиль сечения); 3-й ярус средней части храма (ядро) – средний ярус двенадцатигранного барабана. декоративный карнизный пояс – профилированный, с рядом дентикул, небольшого выноса под скатной кровлей (форма, размеры, элементы членения, профиль сечения); 4-й ярус средней части храма (ядро) – верхний ярус двенадцатигранного барабана. декоративный карнизные пояса – профилированные, небольшого выноса под скатной кровлей (форма, размеры, элементы членения, профиль сечения); ниши – прямоугольные, профилированные, расположенные в простенках между гранями барабана (форма, размеры, элементы членения, профиль сечения); 5-й ярус средней части храма (ядра) – двенадцатигранный световой барабан. оконные проемы – высокие, арочные, расположенные в простенках между гранями барабана (форма, размеры, элементы членения, профиль сечения); оконное заполнение - с фрамугой, многоячеистое (форма, размеры, элементы членения, профиль сечения); колонны – сдвоенные опираются на сдвоенные ступенчатые базы и завершены сдвоенными фигурными капителями, фланкируют ребра двенадцатигранного светового барабана (форма, размеры, элементы членения, профиль сечения); кокошники – сопряженные между собой, лучковые, ступенчатые, завершаются карнизом с рядом дентикул, расположенные в простенках между гранями барабана и опирающиеся на капители колонн (форма, размеры, элементы членения, профиль сечения); карниз – ступенчатый с рядом дентикул, небольшого выноса (форма, размеры, элементы членения, профиль сечения); купол – парусный, двенадцатигранный с шеей, увенчанный луковичной главой с шаром (яблоком) на который помещен крест. (форма, размеры, элементы членения, профиль сечения) Элементы декоративного оформления фасада двух трехъярусных приделов: 1-й ярус приделов – четверик со скошенными углами, одна стена которого является частью свода внутри средней части храма (ядра). декоративный карнизный пояс - ступенчатый, не большого выноса (форма, размеры, элементы членения, профиль сечения); оконные проемы – крупные, вытянутые, циркульные с подоконными прямоугольными нишами и с фасками в ребрах проема, расположены в простенках под закомарами (форма, размеры, элементы членения, профиль сечения); оконное заполнение – многоячеистое, с фигурным заполнением фрамуги (форма, размеры, элементы членения, профиль сечения); тяга – профилированная (форма, размеры, элементы членения, профиль сечения); закомары – циркульного очертания, в завершении которых ступенчатый карниз, по верху декорированный рядом дентикул (форма, размеры, элементы членения, профиль сечения); конха – перекрывает полуциркульную часть (форма, размеры, элементы членения, профиль сечения); 2-й ярус приделов - четверик, одна стена которого является частью свода внутри средней части храма (ядра). оконный проем – круглый в рамочном обрамлении, расположен в нише (форма, размеры, элементы членения, профиль сечения); оконное заполнение – фигурное, многоячеистое (форма, размеры, элементы членения, профиль сечения); ниши – крупная, с циркульным завершением в части закомары, вверху декорирована рядом дентикул (форма, размеры, элементы членения, профиль сечения); колонны – три рядом стоящие, заполняют углы четверика, опираются на ступенчатые базы и завершены фигурными капителями (форма, размеры, элементы членения, профиль сечения); закомары – циркульного очертания, в завершении которых ступенчатый карниз, по верху декорированный рядом дентикул (форма, размеры, элементы членения, профиль сечения); конха – перекрывает полуциркульную часть (форма, размеры, элементы членения, профиль сечения); 3-й ярус приделов – восьмерик. декоративный карнизный пояс – профилированные небольшого выноса под скатной кровлей (форма, размеры, элементы членения, профиль сечения); оконные проемы – арочные, расположенные в простенках между гранями восьмерика (форма, размеры, элементы членения, профиль сечения); оконное заполнение - с фрамугой, многоячеистое (форма, размеры, элементы членения, профиль сечения); колонны – сдвоенные опираются на сдвоенные ступенчатые базы и завершены сдвоенными фигурными капителями, фланкируют ребра восьмерика, сверху перекрыты небольшими скатными козырьками с рядом дентикул (форма, размеры, элементы членения, профиль сечения); кокошники – сопряженные между собой, лучковые, ступенчатые, завершаются карнизом с рядом дентикул, расположенные в простенках между гранями восьмерика и опирающиеся на капители колонн (форма, размеры, элементы членения, профиль сечения); купол – парусный, восьмигранный с шеей, увенчанный луковичной главой с шаром (яблоком) на который помещен крест (форма, размеры, элементы членения, профиль сечения). Элементы декоративного оформления фасада пятиярусных двух башен расположенных между приделом и притвором: 1-й ярус башни портал входа – ступенчатый портал, стойки которого заполнены профилированными вертикальными и горизонтальными нишами, на которые опирается циркульный свод с прямыми плечиками, декорированный рядом дентикул и завершенный мелкопрофилированным карнизом под скатной кровлей (форма, размеры, элементы членения, профиль сечения); декоративный карнизный пояс - ступенчатый, небольшого выноса, под скатной кровлей, раскрепован порталом входа (форма, размеры, элементы членения, профиль сечения); тяга – профилированная (форма, размеры, элементы членения, профиль сечения); карниз – ступенчатый, небольшого выноса, под скатной кровлей (форма, размеры, элементы членения, профиль сечения);	Оконное заполнение аналогично первоначальному. Первоначальное оконное заполнение не сохранилось.	Приложение №2 - Фото 1, 5, 6, 23, 26, 29

	2-й ярус башни – восьмерик тремя гранями вписанный в фасады средней части храма (ядра). декоративные карнизные пояса – профилированные, небольшого выноса, под скатной кровлей (форма, размеры, элементы членения, профиль сечения); декоративный элемент – накладной, выполнен в виде креста (форма, размеры, элементы членения, профиль сечения);		
	3-й ярус башни - восьмерик тремя гранями вписанный в фасады средней части храма (ядра). ниши – прямоугольные, вверху декорированные рядом дентикул, расположены в простенках между гранями восьмерика (форма, размеры, элементы членения, профиль сечения); декоративный карнизный пояс – профилированный, небольшого выноса, под скатной кровлей (форма, размеры, элементы членения, профиль сечения); 4-й ярус башни – восьмерик, раскрепован декоративным карнизом на три части. декоративные карнизные пояса – профилированные, небольшого выноса, под скатной кровлей (форма, размеры, элементы членения, профиль сечения); кокошники – полуциркульные профилированные ниши, расположенные в простенках между гранями (форма, размеры, элементы членения, профиль сечения); 5-й ярус башни - восьмерик. колонны – сдвоенные опираются на сдвоенные ступенчатые базы и завершены сдвоенными фигурными капителями, фланкируют ребра двенадцатигранного светового барабана (форма, размеры, элементы членения, профиль сечения); кокошники – сопряженные между собой, циркульные в завершении которых расположены щипцы на ступенчатых лучковых выступах, расположенные в простенках между гранями восьмерика; кокошники опираются на капители полуколонн (форма, размеры, элементы членения, профиль сечения);		
	шатер – восьмигранный, шея которого декорирована щипцовыми профилированными декоративными элементами увенчанной лучковой главкой с шаром (яблоком) на который помещен крест (форма, размеры, элементы членения, профиль сечения).		
	Элементы декоративного оформления фасада трехъярусной колокольни: 1-й ярус колокольни – четверик с выступающими объемами по бокам (со стороны северо-востока и юго-запада), к которому с северо-западной стороны примыкает входная беседка. декоративный карнизный пояс – профилированный, небольшого выноса, под скатной кровлей (форма, размеры, элементы членения, профиль сечения); колонны – оштукатуренные, опираются на сдвоенные ступенчатые базы и завершены сдвоенными фигурными капителями, расположены в лицевых углах выступающих объемов четверика (форма, размеры, элементы членения, профиль сечения); декоративные элементы – накладные профилированные кресты, расположенные по бокам от входной беседки (форма, размеры, элементы членения, профиль сечения); тяга – профилированная (форма, размеры, элементы членения, профиль сечения); карниз – ступенчатый с рядом дентикул, небольшого выноса, под скатной кровлей (форма, размеры, элементы членения, профиль сечения); 2-й ярус колокольни – восьмерик, вписанный в четверик с двумя пониженными пятигранными объемами по бокам (со стороны северо-востока и юго-запада). Выступающие углы четверика под скатной кровлей, декорированы рядом дентикул с дублирующими их модульными нишами. ниша – расположена во всю плоскость стены, ступенчатая, симметричная относительно центрального проема, по верху декорирована модульонами и декоративными фасками по бокам (форма, размеры, элементы членения, профиль сечения); контрофорсы – выполнены в виде декоративных выступов по бокам четверика, в углах которых устроены одиночные колонны (форма, размеры, элементы членения, профиль сечения); проем – циркульный, расположен в центральной части ступенчатой ниши, с декоративными фасками по бокам, в верхней части с циркульным сандриком поддерживаемый модульонами и декоративным рядом дентикул по верху (форма, размеры, элементы членения, профиль сечения); карниз – ступенчатый с рядом дентикул, небольшого выноса (форма, размеры, элементы членения, профиль сечения); конха – перекрывает пятигранные объемы по бокам четверика (форма, размеры, элементы членения, профиль сечения); карнизный пояс – ступенчатый, с рядом дентикул и дублирующие их модульные ниши (форма, размеры, элементы членения, профиль сечения);		
	3-ий ярус колокольни – восьмерик. колонны – сдвоенные опираются на сдвоенные ступенчатые базы и завершены сдвоенными фигурными капителями, фланкируют ребра восьмерика (форма, размеры, элементы членения, профиль сечения); проемы – арочные, расположенные в простенках между гранями восьмерика (форма, размеры, элементы членения, профиль сечения); кокошники – сопряженные между собой, лучковые, ступенчатые, завершаются карнизом с рядом дентикул, расположенные в простенках между гранями восьмерика и опирающиеся на капители колонн (форма, размеры, элементы членения, профиль сечения);		
	купол – парусный, восьмигранный с шеей, увенчанный луковичной главой с шаром (яблоком) на который помещен крест (форма, размеры, элементы членения, профиль сечения).		
	Элементы декоративного оформления паперти (главного входа): Главный вход – выполнен в виде входной беседки, четверика вписанного в восьмерик, в которую с трех сторон ведут лестницы с металлическим ограждением. арки – выходят на северо-восточную, юго-западную, северо-западную стороны, опираются на стойки с капителями и карнизом; стойки декорированы накладными прямоугольными филенками (форма, размеры, элементы членения, профиль сечения); тяга – профилированная (форма, размеры, элементы членения, профиль сечения); карниз – мелкопрофилированный, небольшого выноса (форма, размеры, элементы членения, профиль сечения); купол – парусный, восьмигранный, увенчанный шаром (яблоком) на который помещен крест (форма, размеры, элементы членения, профиль сечения);		
Боковой (северо-восточный) фасад	Общее композиционное построение: Вокруг средней части храма (ядра) сгруппированы второстепенные объемы: придел, притвор и алтарь, башенки, колокольня и беседка. Симметричная композиция фасада, в центральной части которого расположено ядро храма, завершенное двенадцатигранным световым барабаном под куполом увенчанным луковичной главкой с железными крестами. К ядру храма по бокам примыкают (с юго-востока - алтарь, с севера-запада - притвор), трехъярусные объемы, под шатровыми куполами увенчанные луковичными главками на барабанах, со стороны севера и запада расположены по диагоналям основного ядра дополнительные башенки завершенные шатриками. Башенки расположены за приделами этого храма. Перед средней частью храма (ядра) со стороны северо-запада расположена трехъярусная колокольня увенчанная главкой на восьмеричном барабане. В передней части колокольни устроена входная беседка (придел).	Обильный декор фасадов, характерен для конца XIX века, используются не только древнерусские, но и византийские формы.	Приложение №2
	Элементы декоративного оформления фасада пятиярусной средней части храма (ядра): 1-й ярус средней части храма (ядра) – четверик, по углам которого расположены башни. ниши – верхняя часть которых выделена зубчиками (форма, размеры, элементы членения, профиль сечения);	Оконное заполнение аналогично первоначальному.	
	фриз – широкий, ступенчатый, состоит из двух частей, нижней - с рядом дентикул с профилированными тягами поверху и небольшим карнизиком под скатной кровлей; верхней – ряд чередующихся прямоугольных профилированных ниш (форма, размеры, элементы членения, профиль сечения); карниз – мелкопрофилированный, небольшого выноса, понизу выделен рядом дентикул (форма, размеры, элементы членения, профиль сечения); 2-й ярус средней части храма (ядра) – нижний ярус двенадцатигранного барабана. декоративные карнизные пояса – профилированные, небольшого выноса под скатной кровлей (форма, размеры, элементы членения, профиль сечения); 3-й ярус средней части храма (ядро) – средний ярус двенадцатигранного барабана. декоративный карнизный пояс – профилированный, с рядом дентикул, небольшого выноса под скатной кровлей (форма, размеры, элементы членения, профиль сечения);	Первоначальное оконное заполнение не сохранилось.	
	4-й ярус средней части храма (ядро) – верхний ярус двенадцатигранного барабана. декоративный карнизные пояса – профилированные небольшого выноса под скатной кровлей (форма, размеры, элементы членения, профиль сечения; ниши – прямоугольные, профилированные, расположенные в простенках между гранями барабана (форма, размеры, элементы членения, профиль сечения); 5-й ярус средней части храма (ядра) – двенадцатигранный световой барабан. оконные проемы – высокие, арочные, расположенные в простенках между гранями барабана (форма, размеры, элементы членения, профиль сечения); оконное заполнение - с фрамугой, многоячеистое (форма, размеры, элементы членения, профиль сечения); колонны – сдвоенные опираются на сдвоенные ступенчатые базы и завершены сдвоенными фигурными капителями, фланкируют ребра двенадцатигранного светового барабана (форма, размеры, элементы членения, профиль сечения); кокошники – сопряженные между собой, лучковые, ступенчатые, завершаются карнизом с рядом дентикул, расположенные в простенках между гранями барабана и опирающиеся на капители колонн (форма, размеры, элементы членения, профиль сечения);		
	Элементы декоративного оформления фасада трехъярусного северо-восточного придела: 1-й ярус приделов – четверик, по бокам которого расположены апсиды, одна стена которого является частью свода внутри средней части храма (ядра). декоративный карнизный пояс - ступенчатый, небольшого выноса (форма, размеры, элементы членения, профиль сечения); декоративные кронштейны - расположенные в углах четверика, между которыми расположены оконные проемы; над кронштейнами расположены декоративные кресты; кронштейны профилированные понизу, верхняя часть сливается с декоративным карнизным поясом (форма, размеры, элементы членения, профиль сечения); декоративные элементы – кресты с филенками (форма, размеры, элементы членения, профиль сечения); тяга – профилированная (форма, размеры, элементы членения, профиль сечения); ниша – подоконная профилированная прямоугольной формы (форма, размеры, элементы членения, профиль сечения); колонны – оштукатуренные, опираются на сдвоенные ступенчатые базы и завершены сдвоенными фигурными капителями (форма, размеры, элементы членения, профиль сечения); оконные проемы – арочные, сблокированные между собой колоннами, расположенные в центральной части четверика (форма, размеры, элементы членения, профиль сечения); оконное заполнение – многоячеистое, с фигурным заполнением фрамуги и распашных рам (форма, размеры, элементы членения, профиль сечения); имитация аркады – образована арочными оконными проемами, пята аркады выполнены в виде декоративным профилированным выступа с рядом дентикул понизу над колоннами (форма, размеры, элементы членения, профиль сечения); фигурная ниша - профилированная, расположена в углублении центральной части четверика, над аркадой (форма, размеры, элементы членения, профиль сечения); карниз – небольшого выноса, с рядом дентикул (форма, размеры, элементы членения, профиль сечения);		
	Элементы декоративного оформления фасада апсид расположенных по бокам придела: декоративный карнизный пояс - ступенчатый, небольшого выноса (форма, размеры, элементы членения, профиль сечения); оконный проем – арочный, по бокам с фасками (форма, размеры, элементы членения, профиль сечения); оконное заполнение – многоячеистое, с фигурным заполнением фрамуги (форма, размеры, элементы членения, профиль сечения); тяга – профилированная (форма, размеры, элементы членения, профиль сечения); карниз – небольшого выноса, с рядом дентикул (форма, размеры, элементы членения, профиль сечения); конха – перекрывает апсиды (форма, размеры, элементы членения, профиль сечения); 2-й ярус северо-восточного придела – четверик в восьмерике, одна стена которого является частью свода внутри средней части храма. оконный проем – круглый в рамочном обрамлении, расположен в ниши (форма, размеры, элементы членения, профиль сечения); оконное заполнение – фигурное, многоячеистое (форма, размеры, элементы членения, профиль сечения); ниша – декоративное углубление в центральной части стены; фигурная, по горизонтали декорирована рядом модульонов, по бокам от круглого оконного проема расположены профилированные фигурные филенки (форма, размеры, элементы членения, профиль сечения); колонны – три рядом стоящие, заполняют углы четверика, опираются на ступенчатые базы и завершены фигурными капителями (форма, размеры, элементы членения, профиль сечения); закомары – циркульного очертания, в завершении которых ступенчатый карниз, по верху декорированный рядом дентикул (форма, размеры, элементы членения, профиль сечения); конха – перекрывает полуциркульную часть (форма, размеры, элементы членения, профиль сечения);		
	3-й ярус приделов – восьмерик. декоративный карнизный пояс – профилированный, небольшого выноса под скатной кровлей (форма, размеры, элементы членения, профиль сечения); оконные проемы – арочные, расположенные в простенках между гранями восьмерика (форма, размеры, элементы членения, профиль сечения); оконное заполнение - с фрамугой, многоячеистая (форма, размеры, элементы членения, профиль сечения); колонны – сдвоенные опираются на сдвоенные ступенчатые базы и завершены сдвоенными фигурными капителями, фланкируют ребра восьмерика, сверху перекрыты небольшими скатными козырьками с рядом дентикул (форма, размеры, элементы членения, профиль сечения); кокошники – сопряженные между собой, лучковые, ступенчатые, завершаются карнизом с рядом дентикул, расположенные в простенках между гранями восьмерика и опирающиеся на капители колонн (форма, размеры, элементы членения, профиль сечения); купол – парусный, восьмигранный с шеей, увенчанный луковичной главой с шаром (яблоком) на который помещен крест (форма, размеры, элементы членения, профиль сечения).		

	Элементы декоративного оформления фасада пятиярусных двух башен расположенных между алтарем, приделом и притвором: 1-й ярус башни портал входа (правая башня) – ступенчатый портал, стойки которого заполнены профилированными вертикальными и горизонтальными нишами, на которые опирается циркульный свод с прямыми плечиками, декорированный рядом дентикул и завершенный мелкопрофилированным карнизом под скошенной кровлей - форма, размеры, элементы членения, профиль сечения; оконный проем (левая башня) – арочный, с фасками по бокам, вверху декорирован профилированным арочным сандриком со ступенчатыми кронштейнами по бокам, внизу расположена подоконная ниша - форма, размеры, элементы членения, профиль сечения; оконное заполнение – многоячеистое, с фигурным заполнением фрамуги - форма, размеры, элементы членения, профиль сечения; декоративный карнизный пояс - ступенчатый, небольшого выноса, под скатной кровлей, раскрепован порталом входа (форма, размеры, элементы членения, профиль сечения); тяга – профилированная (форма, размеры, элементы членения, профиль сечения); карниз – ступенчатый, небольшого выноса, под скатной кровлей (форма, размеры, элементы членения, профиль сечения); декоративные карнизные пояса – профилированные, небольшого выноса, под скатной кровлей (форма, размеры, элементы членения, профиль сечения); декоративный элемент – накладной, выполнен в виде креста (форма, размеры, элементы членения, профиль сечения);		
	2-й ярус башни – восьмерик тремя гранями вписанный в фасады средней части храма (ядра). декоративные карнизные пояса – профилированные, небольшого выноса, под скатной кровлей (форма, размеры, элементы членения, профиль сечения); декоративный элемент – накладной, выполнен в виде креста (форма, размеры, элементы членения, профиль сечения); 3-й ярус башни - восьмерик тремя гранями вписанный в фасады средней части храма (ядра). ниши – прямоугольные, вверху декорированные рядом дентикул, расположены в простенках между гранями восьмерика (форма, размеры, элементы членения, профиль сечения); декоративный карнизный пояс – профилированный, небольшого выноса, под скатной кровлей (форма, размеры, элементы членения, профиль сечения); 4-й ярус башни – восьмерик, раскрепован декоративным карнизом на три части. декоративные карнизные пояса – профилированные, небольшого выноса, под скатной кровлей (форма, размеры, элементы членения, профиль сечения); кокошники – полуциркульные профилированные ниши, расположенные в простенках между гранями (форма, размеры, элементы членения, профиль сечения); 5-й ярус башни - восьмерик. колонны – сдвоенные опираются на сдвоенные ступенчатые базы и завершены сдвоенными фигурными капителями, фланкируют ребра двенадцатигранного светового барабана (форма, размеры, элементы членения, профиль сечения); кокошники – сопряженные между собой, циркульные в завершении которых расположены щипцы на ступенчатых лучковых выступах, расположенные в простенках между гранями восьмерика; кокошники опираются на капители полуколонн (форма, размеры, элементы членения, профиль сечения); шатер – восьмигранный, шея которого декорирована щипцовыми профилированными декоративными элементами увенчанной лучковой главкой с шаром (яблоком) на который помещен крест (форма, размеры, элементы членения, профиль сечения).		
	Элементы декоративного оформления фасада трехъярусного алтаря и притвора: 1-й ярус приделов – четверик со скошенными углами, одна стена которого является частью свода внутри средней части храма (ядра). декоративный карнизный пояс - ступенчатый, небольшого выноса (форма, размеры, элементы членения, профиль сечения); оконные проемы – крупные, вытянутые, циркульные с подоконными прямоугольными нишами и с фасками в ребрах проема, расположены в простенках под закомарами (форма, размеры, элементы членения, профиль сечения); оконное заполнение - с фрамугой, многоячеистое (форма, размеры, элементы членения, профиль сечения); тяга – профилированная (форма, размеры, элементы членения, профиль сечения); закомары – циркульного очертания, в завершении которых ступенчатый карниз, по верху декорированный рядом дентикул (форма, размеры, элементы членения, профиль сечения); конха – перекрывает полуциркульную часть (форма, размеры, элементы членения, профиль сечения); закомары – циркульного очертания, в завершении которых ступенчатый карниз, по верху декорированный рядом дентикул (форма, размеры, элементы членения, профиль сечения);		
	2-й ярус приделов - четверик, одна стена которого является частью свода внутри средней части храма (ядра). оконный проем – круглый в рамочном обрамлении, расположен в нише (форма, размеры, элементы членения, профиль сечения); оконное заполнение – фигурное, многоячеистое - форма, размеры, элементы членения, профиль сечения; ниши – крупная, с циркульным завершением в части закомары, вверху декорирована рядом дентикул (форма, размеры, элементы членения, профиль сечения); колонны – три рядом стоящие, заполняют углы четверика, опираются на ступенчатые базы и завершены фигурными капителями (форма, размеры, элементы членения, профиль сечения); закомары – циркульного очертания, в завершении которых ступенчатый карниз, по верху декорированный рядом дентикул (форма, размеры, элементы членения, профиль сечения); конха – перекрывает полуциркульную часть (форма, размеры, элементы членения, профиль сечения); 3-й ярус приделов – восьмерик. декоративный карнизный пояс – профилированные небольшого выноса под скатной кровлей (форма, размеры, элементы членения, профиль сечения); оконные проемы – арочные, расположенные в простенках между гранями восьмерика (форма, размеры, элементы членения, профиль сечения); оконное заполнение - с фрамугой, многоячеистое (форма, размеры, элементы членения, профиль сечения); колонны – сдвоенные опираются на сдвоенные ступенчатые базы и завершены сдвоенными фигурными капителями, фланкируют ребра восьмерика, сверху перекрыты небольшими скатными козырьками с рядом дентикул (форма, размеры, элементы членения, профиль сечения); кокошники – сопряженные между собой, лучковые, ступенчатые, завершаются карнизом с рядом дентикул, расположенные в простенках между гранями восьмерика и опирающиеся на капители колонн (форма, размеры, элементы членения, профиль сечения);		
	купол – парусный, восьмигранный с шеей, увенчанный луковичной главой с шаром (яблоком) на который помещен крест (форма, размеры, элементы членения, профиль сечения).		

	Элементы декоративного оформления фасада трехъярусной колокольни: 1-й ярус колокольни – четверик с выступающими объемами по бокам (со стороны северо-востока и юго-запада), к которому с северо-западной стороны примыкает входная беседка. декоративный карнизный пояс – профилированный, небольшого выноса, под скатной кровлей (форма, размеры, элементы членения, профиль сечения); колонны – оштукатуренные, опираются на сдвоенные ступенчатые базы и завершены сдвоенными фигурными капителями, расположены в лицевых углах выступающих объемов четверика (форма, размеры, элементы членения, профиль сечения); тяга – профилированная (форма, размеры, элементы членения, профиль сечения); карниз – ступенчатый с рядом дентикул, небольшого выноса, под скатной кровлей (форма, размеры, элементы членения, профиль сечения); оконный проем – арочный, с фасками по бокам, вверху декорирован профилированным арочным сандриком с ступенчатыми кронштейнами по бокам, внизу расположена подоконная ниша (форма, размеры, элементы членения, профиль сечения); оконное заполнение – фигурное, многоячеистое (форма, размеры, элементы членения, профиль сечения);		
	2-й ярус колокольни – восьмерик, вписанный в четверик с двумя пониженными пятигранными объемами по бокам (со стороны северо-востока и юго-запада). Выступающие углы четверика под скатной кровлей, декорированы рядом дентикул с дублирующими их модульными нишами. колонны – оштукатуренные, опираются на ступенчатые базы и завершены фигурными капителями, расположены в выступающем боковом объема со стороны северо-востока (форма, размеры, элементы членения, профиль сечения); оконный проем – арочный, с фасками по бокам, вверху декорирован профилированным арочным сандриком со ступенчатыми кронштейнами по бокам (форма, размеры, элементы членения, профиль сечения); оконное заполнение – с фрамугой, многоячеистое (форма, размеры, элементы членения, профиль сечения); карниз – ступенчатый с рядом дентикул, небольшого выноса (форма, размеры, элементы членения, профиль сечения); конха – перекрывает пятигранные объемы по бокам четверика (форма, размеры, элементы членения, профиль сечения); 3-ий ярус колокольни – восьмерик. колонны – сдвоенные опираются на сдвоенные ступенчатые базы и завершены сдвоенными фигурными капителями, фланкируют ребра восьмерика (форма, размеры, элементы членения, профиль сечения); проемы – арочные, расположенные в простенках между гранями восьмерика (форма, размеры, элементы членения, профиль сечения); кокошники – сопряженные между собой, лучковые, ступенчатые, завершаются карнизом с рядом дентикул, расположенные в простенках между гранями восьмерика и опирающиеся на капители колонн (форма, размеры, элементы членения, профиль сечения); купол – парусный, восьмигранный с шеей, увенчанный луковичной главой с шаром (яблоком) на который помещен крест (форма, размеры, элементы членения, профиль сечения).		
	Элементы декоративного оформления паперти (главного входа): Главный вход – выполнен в виде входной беседки, четверика вписанного в восьмерик, в которую с трех сторон ведут лестницы с металлическим ограждением. арки – выходят на северо-восточную, юго-западную, северо-западную стороны, опираются на стойки с капителями и карнизом; стойки декорированы накладными прямоугольными филенками (форма, размеры, элементы членения, профиль сечения); тяга – профилированная (форма, размеры, элементы членения, профиль сечения); карниз – мелкопрофилированный, небольшого выноса (форма, размеры, элементы членения, профиль сечения); купол – парусный, восьмигранный, увенчанный шаром (яблоком) на который помещен крест (форма, размеры, элементы членения, профиль сечения).		
Дворовый (юго-восточный) фасад	Общее композиционное построение: Вокруг средней части храма (ядра) сгруппированы второстепенные объемы: два придела, алтарь и две башенки. Симметричная композиция фасада, в центральной части которого расположено ядро храма, завершенное двенадцатигранным световым барабаном под куполом увенчанной луковичной главкой с железными крестами. К ядру храма по бокам примыкают два придела с апсидами (северо-восточный и юго-западный) трехъярусные объемы, под шатровыми куполами увенчанные луковичными главками на барабанах, со стороны востока и юга расположены по диагоналям основного ядра дополнительные башенки завершенные шатриками. Башенки расположены за приделами храма. Со стороны юго-востока примыкает алтарь с апсидами – трехъярусный объем увенчанный главкой.	Обильный декор фасадов, характерен для конца XIX века, используются не только древнерусские, но и византийские формы.	Приложение №2
	Элементы декоративного оформления фасада пятиярусной средней части храма (ядра): 1-й ярус средней части храма (ядра) – четверик, по углам которого расположены башни. ниши – в верхняя часть которых выделены зубчиками (форма, размеры, элементы членения, профиль сечения); фриз – широкий, ступенчатый, состоит из двух частей, нижней - с рядом дентикул с профилированными тягами поверху и небольшим карнизиком под скатной кровлей; верхней – ряд чередующихся прямоугольных профилированных ниш (форма, размеры, элементы членения, профиль сечения); карниз – мелкопрофилированный, небольшого выноса, понизу выделен рядом дентикул (форма, размеры, элементы членения, профиль сечения); 2-й ярус средней части храма (ядра) – нижний ярус двенадцатигранного барабана. декоративные карнизные пояса – профилированные небольшого выноса под скатной кровлей (форма, размеры, элементы членения, профиль сечения); 3-й ярус средней части храма (ядро) – средний ярус двенадцатигранного барабана. декоративный карнизный пояс – профилированный, с рядом дентикул, небольшого выноса под скатной кровлей (форма, размеры, элементы членения, профиль сечения);	Оконное заполнение аналогично первоначальному. Первоначальное оконное заполнение не сохранилось.	
	4-й ярус средней части храма (ядро) – верхний ярус двенадцатигранного барабана. декоративный карнизные пояса – профилированные небольшого выноса под скатной кровлей (форма, размеры, элементы членения, профиль сечения); ниши – прямоугольные, профилированные, расположенные в простенках между гранями барабана (форма, размеры, элементы членения, профиль сечения); 5-й ярус средней части храма (ядра) – двенадцатигранный световой барабан. оконные проемы – высокие, арочные, расположенные в простенках между гранями барабана (форма, размеры, элементы членения, профиль сечения); оконное заполнение - с фрамугой, многоячеистое (форма, размеры, элементы членения, профиль сечения); колонны – сдвоенные опираются на сдвоенные ступенчатые базы и завершены сдвоенными фигурными капителями, фланкируют ребра двенадцатигранного светового барабана (форма, размеры, элементы членения, профиль сечения);		

	кокошники – сопряженные между собой, лучковые, ступенчатые, завершаются карнизом с рядом дентикул, расположенные в простенках между гранями барабана и опирающиеся на капители колонн (форма, размеры, элементы членения, профиль сечения); карниз – ступенчатый с рядом дентикул, небольшого выноса (форма, размеры, элементы членения, профиль сечения); купол – парусный, двенадцатигранный с шеей, увенчанный луковичной главой с шаром (яблоком) на который помещен крест (форма, размеры, элементы членения, профиль сечения).		
	Элементы декоративного оформления фасада трехъярусного алтаря: 1-й ярус приделов – четверик, по бокам которого расположены апсиды, одна стена которого является частью свода внутри средней части храма (ядра). декоративный карнизный пояс - ступенчатый, небольшого выноса (форма, размеры, элементы членения, профиль сечения); декоративные кронштейны - расположенные в углах четверика, между которыми расположены оконные проемы; над кронштейнами расположены декоративные кресты; кронштейны профилированные понизу, верхняя часть сливается с декоративным карнизным поясом (форма, размеры, элементы членения, профиль сечения); декоративные элементы – кресты с филенками (форма, размеры, элементы членения, профиль сечения); тяга – профилированная (форма, размеры, элементы членения, профиль сечения); ниша – подоконная профилированная прямоугольной формы (форма, размеры, элементы членения, профиль сечения); колонны – оштукатуренные, опираются на сдвоенные ступенчатые базы и завершены сдвоенными фигурными капителями (форма, размеры, элементы членения, профиль сечения); оконные проемы – арочные, сблокированные между собой колоннами, расположенные в центральной части четверика (форма, размеры, элементы членения, профиль сечения); оконное заполнение – многоячеистое, с фигурным заполнением фрамуги и распашных рам (форма, размеры, элементы членения, профиль сечения); имитация аркады – образована арочными оконными проемами, пята аркады выполнены в виде декоративным профилированным выступа с рядом дентикул понизу над колоннами (форма, размеры, элементы членения, профиль сечения); фигурная ниша - профилированная, расположена в углублении центральной части четверика, над аркадой (форма, размеры, элементы членения, профиль сечения); карниз – небольшого выноса, с рядом дентикул (форма, размеры, элементы членения, профиль сечения).		
	Элементы декоративного оформления фасада апсид расположенных по бокам придела в уровне первого яруса: декоративный карнизный пояс - ступенчатый, небольшого выноса (форма, размеры, элементы членения, профиль сечения); оконный проем – арочный, по бокам с фасками (форма, размеры, элементы членения, профиль сечения); оконное заполнение – многоячеистое, с фигурным заполнением фрамуги (форма, размеры, элементы членения, профиль сечения); тяга – профилированная (форма, размеры, элементы членения, профиль сечения); карниз – небольшого выноса, с рядом дентикул (форма, размеры, элементы членения, профиль сечения); конха – перекрывает апсиды (форма, размеры, элементы членения, профиль сечения); 2-й ярус северо-восточного придела – четверик в восьмерике, одна стена которого является частью свода внутри средней части храма. оконный проем – круглый в рамочном обрамлении, расположен в ниши (форма, размеры, элементы членения, профиль сечения); оконное заполнение – фигурное, многоячеистое (форма, размеры, элементы членения, профиль сечения); ниша – декоративное углубление в центральной части стены; фигурная, по горизонтали декорирована рядом модульонов, по бокам от круглого оконного проема расположены профилированные фигурные филенки (форма, размеры, элементы членения, профиль сечения); колонны – три рядом стоящие, заполняют углы четверика, опираются на ступенчатые базы и завершены фигурными капителями (форма, размеры, элементы членения, профиль сечения); закомары – циркульного очертания, в завершении которых ступенчатый карниз, по верху декорированный рядом дентикул (форма, размеры, элементы членения, профиль сечения); конха – перекрывает полуциркульную часть (форма, размеры, элементы членения, профиль сечения);		
	3-й ярус приделов – восьмерик. декоративный карнизный пояс – профилированные небольшого выноса под скатной кровлей (форма, размеры, элементы членения, профиль сечения); оконные проемы – арочные, расположенные в простенках между гранями восьмерика (форма, размеры, элементы членения, профиль сечения); оконное заполнение - с фрамугой, многоячеистое (форма, размеры, элементы членения, профиль сечения); колонны – сдвоенные опираются на сдвоенные ступенчатые базы и завершены сдвоенными фигурными капителями, фланкируют ребра восьмерика, сверху перекрыты небольшими скатными козырьками с рядом дентикул (форма, размеры, элементы членения, профиль сечения); кокошники – сопряженные между собой, лучковые, ступенчатые, завершаются карнизом с рядом дентикул, расположенные в простенках между гранями восьмерика и опирающиеся на капители колонн (форма, размеры, элементы членения, профиль сечения); купол – парусный, восьмигранный с шеей, увенчанный луковичной главой с шаром (яблоком) на который помещен крест (форма, размеры, элементы членения, профиль сечения).		
	Элементы декоративного оформления фасада пятиярусных двух башен расположенных между по бокам от алтаря: 1-й ярус башни: оконные проемы – арочные, с фасками по бокам, вверху декорированные профилированными арочными сандриками со ступенчатыми кронштейнами по бокам, внизу расположены подоконные ниши (форма, размеры, элементы членения, профиль сечения); оконное заполнение – многоячеистое, с фигурным заполнением фрамуги (форма, размеры, элементы членения, профиль сечения); декоративный карнизный пояс - ступенчатый, небольшого выноса, под скатной кровлей, раскрепован порталом входа (форма, размеры, элементы членения, профиль сечения); тяга – профилированная (форма, размеры, элементы членения, профиль сечения); карниз – ступенчатый, небольшого выноса, под скатной кровлей (форма, размеры, элементы членения, профиль сечения); декоративные карнизные пояса – профилированные, небольшого выноса, под скатной кровлей (форма, размеры, элементы членения, профиль сечения); декоративный элемент – накладной, выполнен в виде креста (форма, размеры, элементы членения, профиль сечения); 2-й ярус башни – восьмерик тремя гранями вписанный в фасады средней части храма (ядра). декоративные карнизные пояса – профилированные, небольшого выноса, под скатной кровлей (форма, размеры, элементы членения, профиль сечения); декоративный элемент – накладной, выполнен в виде креста (форма, размеры, элементы членения, профиль сечения);		

	3-й ярус башни - восьмерик тремя гранями вписанный в фасады средней части храма (ядра). ниши – прямоугольные, вверху декорированные рядом дентикул, расположены в простенках между гранями восьмерика (форма, размеры, элементы членения, профиль сечения; декоративный карнизный пояс – профилированный, небольшого выноса, под скатной кровлей (форма, размеры, элементы членения, профиль сечения); 4-й ярус башни – восьмерик, раскрепован декоративным карнизом на три части. декоративные карнизные пояса – профилированные, небольшого выноса, под скатной кровлей (форма, размеры, элементы членения, профиль сечения); кокошники – полуциркульные профилированные ниши, расположенные в простенках между гранями (форма, размеры, элементы членения, профиль сечения); 5-й ярус башни - восьмерик. колонны – сдвоенные опираются на сдвоенные ступенчатые базы и завершены сдвоенными фигурными капителями, фланкируют ребра двенадцатигранного светового барабана (форма, размеры, элементы членения, профиль сечения); кокошники – сопряженные между собой, циркульные в завершении которых расположены щипцы на ступенчатых лучковых выступах, расположенные в простенках между гранями восьмерика; кокошники опираются на капители полуколонн (форма, размеры, элементы членения, профиль сечения); шатер – восьмигранный, шея которого декорирована щипцовыми профилированными декоративными элементами увенчанной лучковой главкой с шаром (яблоком) на который помещен крест (форма, размеры, элементы членения, профиль сечения).		
	Элементы декоративного оформления фасада трехъярусных двух приделов: 1-й ярус приделов – четверик со скошенными углами, одна стена которого является частью свода внутри средней части храма (ядра). декоративный карнизный пояс - ступенчатый, небольшого выноса (форма, размеры, элементы членения, профиль сечения); оконные проемы – крупные, вытянутые, циркульные с подоконными прямоугольными нишами и с фасками в ребрах проема, расположены в простенках под закомарами (форма, размеры, элементы членения, профиль сечения); оконное заполнение – многоячеистое, с фигурным заполнением фрамуги (форма, размеры, элементы членения, профиль сечения); тяга – профилированная (форма, размеры, элементы членения, профиль сечения); закомары – циркульного очертания, в завершении которых ступенчатый карниз, по верху декорированный рядом дентикул (форма, размеры, элементы членения, профиль сечения); конха – перекрывает полуциркульную часть (форма, размеры, элементы членения, профиль сечения);		
	2-й ярус приделов - четверик, одна стена которого является частью свода внутри средней части храма (ядра). оконный проем – круглый в рамочном обрамлении, расположен в в нише (форма, размеры, элементы членения, профиль сечения); оконное заполнение – фигурное, многоячеистое (форма, размеры, элементы членения, профиль сечения); ниши – крупная, с циркульным завершением в части закомары, вверху декорирована рядом дентикул (форма, размеры, элементы членения, профиль сечения); колонны – три рядом стоящие, заполняют углы четверика, опираются на ступенчатые базы и завершены фигурными капителями (форма, размеры, элементы членения, профиль сечения); закомары – циркульного очертания, в завершении которых ступенчатый карниз, по верху декорированный рядом дентикул (форма, размеры, элементы членения, профиль сечения); конха – перекрывает полуциркульную часть (форма, размеры, элементы членения, профиль сечения); 3-й ярус приделов – восьмерик. декоративный карнизный пояс – профилированные небольшого выноса под скатной кровлей (форма, размеры, элементы членения, профиль сечения); оконные проемы – арочные, расположенные в простенках между гранями восьмерика (форма, размеры, элементы членения, профиль сечения); оконное заполнение - с фрамугой, многоячеистое (форма, размеры, элементы членения, профиль сечения); колонны – сдвоенные опираются на сдвоенные ступенчатые базы и завершены сдвоенными фигурными капителями, фланкируют ребра восьмерика, сверху перекрыты небольшими скатными козырьками с рядом дентикул (форма, размеры, элементы членения, профиль сечения); кокошники – сопряженные между собой, лучковые, ступенчатые, завершаются карнизом с рядом дентикул, расположенные в простенках между гранями восьмерика и опирающиеся на капители колонн (форма, размеры, элементы членения, профиль сечения); купол – парусный, восьмигранный с шеей, увенчанный луковичной главой с шаром (яблоком) на который помещен крест (форма, размеры, элементы членения, профиль сечения).		
Боковой (юго-западный) фасад	Общее композиционное построение: Вокруг средней части храма (ядра) сгруппированы второстепенные объемы: придел, притвор и алтарь, башенки, колокольня и беседка. Симметричная композиция фасада, в центральной части которого расположено ядро храма, завершенное двенадцатигранным световым барабаном под куполом увенчанной луковичной главкой с железными крестами. К ядру храма по бокам примыкают: с юго-востока - алтарь, с севера-запада – притвор, трехъярусные объемы, под шатровыми куполами увенчанные луковичными главками на барабанах, со стороны юга и запада расположены по диагоналям основного ядра дополнительные башенки завершенные шатриками. Башенки расположены за приделами храма. Перед средней части храма (ядра) со стороны северо-запада расположена трехъярусная колокольня увенчанная главкой на восьмеричном барабане. В передней части колокольни устроена входная беседка (придел).	Обильный декор фасадов, характерен для конца XIX века, используются не только древнерусские, но и византийские формы.	Приложение №2 Фото 12, 21, 22, 25, 28
	Элементы декоративного оформления фасада пятиярусной средней части храма (ядра): 1-й ярус средней части храма (ядра) – четверик, по углам которого расположены башни. ниши – прямоугольные, верхняя часть которых выделены зубчиками (форма, размеры, элементы членения, профиль сечения); фриз – широкий, ступенчатый, состоит из двух частей, нижней - с рядом дентикул с профилированными тягами поверху и небольшим карнизиком под скатной кровлей; верхней – ряд чередующихся прямоугольных профилированных ниш (форма, размеры, элементы членения, профиль сечения); карниз – мелкопрофилированный, небольшого выноса, понизу выделен рядом дентикул (форма, размеры, элементы членения, профиль сечения); 2-й ярус средней части храма (ядра) – нижний ярус двенадцатигранного барабана. декоративные карнизные пояса – профилированные небольшого выноса под скатной кровлей (форма, размеры, элементы членения, профиль сечения);	Оконное заполнение аналогично первоначальному. Первоначальное оконное заполнение не сохранилось.	
	3-й ярус средней части храма (ядро) – средний ярус двенадцатигранного барабана. декоративный карнизный пояс – профилированный, с рядом дентикул, небольшого выноса под скатной кровлей (форма, размеры, элементы членения, профиль сечения);		

	4-й ярус средней части храма (ядро) – верхний ярус двенадцатигранного барабана. декоративный карнизные пояса – профилированные небольшого выноса под скатной кровлей (форма, размеры, элементы членения, профиль сечения); ниши – прямоугольные, профилированные, расположенные в простенках между гранями барабана (форма, размеры, элементы членения, профиль сечения); 5-й ярус средней части храма (ядра) – двенадцатигранный световой барабан. оконные проемы – высокие, арочные, расположенные в простенках между гранями барабана (форма, размеры, элементы членения, профиль сечения); оконное заполнение - с фрамугой, многоячеистое (форма, размеры, элементы членения, профиль сечения); колонны – сдвоенные опираются на сдвоенные ступенчатые базы и завершены сдвоенными фигурными капителями, фланкируют ребра двенадцатигранного светового барабана (форма, размеры, элементы членения, профиль сечения); кокошники – сопряженные между собой, лучковые, ступенчатые, завершаются карнизом с рядом дентикул, расположенные в простенках между гранями барабана и опирающиеся на капители колонн (форма, размеры, элементы членения, профиль сечения).		
	Элементы декоративного оформления фасада трехъярусного юго-западного придела: 1-й ярус приделов – четверик, по бокам которого расположены апсиды, одна стена которого является частью свода внутри средней части храма (ядра). декоративный карнизный пояс - ступенчатый, небольшого выноса (форма, размеры, элементы членения, профиль сечения); декоративные кронштейны - расположенные в углах четверика, между которыми расположены оконные проемы; над кронштейнами расположены декоративные кресты; кронштейны профилированные понизу, верхняя часть сливается с декоративным карнизным поясом (форма, размеры, элементы членения, профиль сечения); декоративные элементы – кресты с филенками (форма, размеры, элементы членения, профиль сечения); тяга – профилированная (форма, размеры, элементы членения, профиль сечения); ниша – подоконная профилированная прямоугольной формы (форма, размеры, элементы членения, профиль сечения); колонны – оштукатуренные, опираются на сдвоенные ступенчатые базы и завершены сдвоенными фигурными капителями (форма, размеры, элементы членения, профиль сечения); оконные проемы – арочные, сблокированные между собой, расположенные в центральной части четверика (форма, размеры, элементы членения, профиль сечения); оконное заполнение – многоячеистое, с фигурным заполнением фрамуги и распашных рам (форма, размеры, элементы членения, профиль сечения); имитация аркады – образована арочными оконными проемами, пята аркады выполнены в виде декоративным профилированным выступа с рядом дентикул понизу над колоннами (форма, размеры, элементы членения, профиль сечения); фигурная ниша - профилированная, расположена в углублении центральной части четверика, над аркадой (форма, размеры, элементы членения, профиль сечения); карниз – небольшого выноса, с рядом дентикул (форма, размеры, элементы членения, профиль сечения).		
	Элементы декоративного оформления фасада апсид расположенных по бокам придела: декоративный карнизный пояс - ступенчатый, небольшого выноса (форма, размеры, элементы членения, профиль сечения); оконный проем – арочный, по бокам с фасками (форма, размеры, элементы членения, профиль сечения); оконное заполнение – многоячеистое, с фигурным заполнением фрамуги (форма, размеры, элементы членения, профиль сечения); тяга – профилированная (форма, размеры, элементы членения, профиль сечения); карниз – небольшого выноса, с рядом дентикул (форма, размеры, элементы членения, профиль сечения); конха – перекрывает апсиды (форма, размеры, элементы членения, профиль сечения);		
	2-й ярус северо-восточного придела – четверик в восьмерике, одна стена которого является частью свода внутри средней части храма. оконный проем – круглый в рамочном обрамлении, расположен в ниши (форма, размеры, элементы членения, профиль сечения); оконное заполнение – фигурное, многоячеистое (форма, размеры, элементы членения, профиль сечения); ниша – декоративное углубление в центральной части стены; фигурная, по горизонтали декорирована рядом модульонов, по бокам от круглого оконного проема расположены профилированные фигурные филенки (форма, размеры, элементы членения, профиль сечения); колонны – три рядом стоящие, заполняют углы четверика, опираются на ступенчатые базы и завершены фигурными капителями (форма, размеры, элементы членения, профиль сечения); закомары – циркульного очертания, в завершении которых ступенчатый карниз, по верху декорированный рядом дентикул (форма, размеры, элементы членения, профиль сечения); конха – перекрывает полуциркульную часть (форма, размеры, элементы членения, профиль сечения); 3-й ярус приделов – восьмерик. декоративный карнизный пояс – профилированные небольшого выноса под скатной кровлей (форма, размеры, элементы членения, профиль сечения); оконные проемы – арочные, расположенные в простенках между гранями восьмерика (форма, размеры, элементы членения, профиль сечения); оконное заполнение - с фрамугой, многоячеистое (форма, размеры, элементы членения, профиль сечения); колонны – сдвоенные опираются на сдвоенные ступенчатые базы и завершены сдвоенными фигурными капителями, фланкируют ребра восьмерика, сверху перекрыты небольшими скатными козырьками с рядом дентикул (форма, размеры, элементы членения, профиль сечения); кокошники – сопряженные между собой, лучковые, ступенчатые, завершаются карнизом с рядом дентикул, расположенные в простенках между гранями восьмерика и опирающиеся на капители колонн (форма, размеры, элементы членения, профиль сечения); купол – парусный, восьмигранный с шеей, увенчанный луковичной главой с шаром (яблоком) на который помещен крест (форма, размеры, элементы членения, профиль сечения).		
	Элементы декоративного оформления фасада пятиярусных двух башен расположенных между алтарем, приделом и притвором: 1-й ярус башни портал входа (левая башня) – ступенчатый портал, стойки которого заполнены профилированными вертикальными и горизонтальными нишами, на которые опирается циркульный свод с прямыми плечиками, декорированный рядом дентикул и завершенный мелкопрофилированным карнизом под скошенной кровлей (форма, размеры, элементы членения, профиль сечения); оконный проем (правая башня) – арочный, с фасками по бокам проема, вверху декорирован профилированным арочным сандриком со ступенчатыми кронштейнами по бокам, внизу расположена подоконная ниша (форма, размеры, элементы членения, профиль сечения);		
	оконное заполнение – многоячеистое, с фигурным заполнением фрамуги (форма, размеры, элементы членения, профиль сечения); декоративный карнизный пояс - ступенчатый, небольшого выноса, под скатной кровлей, раскрепован порталом входа (форма, размеры, элементы членения, профиль сечения); тяга – профилированная (форма, размеры, элементы членения, профиль сечения); карниз – ступенчатый, небольшого выноса, под скатной кровлей (форма, размеры, элементы членения, профиль сечения); декоративные карнизные пояса – профилированные, небольшого выноса, под скатной кровлей (форма, размеры, элементы членения, профиль сечения); декоративный элемент – накладной, выполнен в виде креста (форма, размеры, элементы членения, профиль сечения).		
	3-й ярус башни - восьмерик тремя гранями вписанный в фасады средней части храма (ядра). ниши – прямоугольные, вверху декорированные рядом дентикул, расположены в простенках между гранями восьмерика (форма, размеры, элементы членения, профиль сечения); декоративный карнизный пояс – профилированный, небольшого выноса, под скатной кровлей (форма, размеры, элементы членения, профиль сечения); 4-й ярус башни – восьмерик, раскрепован декоративным карнизом на три части. декоративные карнизные пояса – профилированные, небольшого выноса, под скатной кровлей (форма, размеры, элементы членения, профиль сечения); кокошники – полуциркульные профилированные ниши, расположенные в простенках между гранями (форма, размеры, элементы членения, профиль сечения); 5-й ярус башни - восьмерик. колонны – сдвоенные опираются на сдвоенные ступенчатые базы и завершены сдвоенными фигурными капителями, фланкируют ребра двенадцатигранного светового барабана (форма, размеры, элементы членения, профиль сечения); кокошники – сопряженные между собой, циркульные в завершении которых расположены щипцы на ступенчатых лучковых выступах, расположенные в простенках между гранями восьмерика; кокошники опираются на капители полуколонн (форма, размеры, элементы членения, профиль сечения); шатер – восьмигранный, шея которого декорирована щипцовыми профилированными декоративными элементами увенчанной лучковой главкой с шаром (яблоком) на который помещен крест (форма, размеры, элементы членения, профиль сечения).		
	Элементы декоративного оформления фасада трехъярусного алтаря и притвора: 1-й ярус приделов – четверик со скошенными углами, одна стена которого является частью свода внутри средней части храма (ядра). декоративный карнизный пояс - ступенчатый, небольшого выноса (форма, размеры, элементы членения, профиль сечения); оконные проемы – крупные, вытянутые, циркульные с подоконными прямоугольными нишами и с фасками в ребрах проема, расположены в простенках под закомарами (форма, размеры, элементы членения, профиль сечения); оконное заполнение - с фрамугой, многоячеистое (форма, размеры, элементы членения, профиль сечения); тяга – профилированная (форма, размеры, элементы членения, профиль сечения); закомары – циркульного очертания, в завершении которых ступенчатый карниз, по верху декорированный рядом дентикул (форма, размеры, элементы членения, профиль сечения); конха – перекрывает полуциркульную часть (форма, размеры, элементы членения, профиль сечения);		
	2-й ярус приделов - четверик, одна стена которого является частью свода внутри средней части храма (ядра). оконный проем – круглый в рамочном обрамлении, расположен в нише (форма, размеры, элементы членения, профиль сечения); оконное заполнение – фигурное, многоячеистое (форма, размеры, элементы членения, профиль сечения); ниши – крупная, с циркульным завершением в части закомары, вверху декорирована рядом дентикул (форма, размеры, элементы членения, профиль сечения); колонны – три рядом стоящие, заполняют углы четверика, опираются на ступенчатые базы и завершены фигурными капителями (форма, размеры, элементы членения, профиль сечения); закомары – циркульного очертания, в завершении которых ступенчатый карниз, по верху декорированный рядом дентикул (форма, размеры, элементы членения, профиль сечения); конха – перекрывает полуциркульную часть (форма, размеры, элементы членения, профиль сечения); 3-й ярус приделов – восьмерик. декоративный карнизный пояс – профилированные небольшого выноса под скатной кровлей (форма, размеры, элементы членения, профиль сечения); оконные проемы – арочные, расположенные в простенках между гранями восьмерика (форма, размеры, элементы членения, профиль сечения); оконное заполнение - с фрамугой, многоячеистое (форма, размеры, элементы членения, профиль сечения); колонны – сдвоенные опираются на сдвоенные ступенчатые базы и завершены сдвоенными фигурными капителями, фланкируют ребра восьмерика, сверху перекрыты небольшими скатными козырьками с рядом дентикул (форма, размеры, элементы членения, профиль сечения); кокошники – сопряженные между собой, лучковые, ступенчатые, завершаются карнизом с рядом дентикул, расположенные в простенках между гранями восьмерика и опирающиеся на капители колонн (форма, размеры, элементы членения, профиль сечения);		
	купол – парусный, восьмигранный с шеей, увенчанный луковичной главой с шаром (яблоком) на который помещен крест (форма, размеры, элементы членения, профиль сечения).		
	Элементы декоративного оформления фасада трехъярусной колокольни: 1-й ярус колокольни – четверик с выступающими объемами по бокам (со стороны северо-востока и юго-запада), к которому с северо-западной стороны примыкает входная беседка. декоративный карнизный пояс – профилированный, небольшого выноса, под скатной кровлей (форма, размеры, элементы членения, профиль сечения); колонны – оштукатуренные, опираются на сдвоенные ступенчатые базы и завершены сдвоенными фигурными капителями, расположены в лицевых углах выступающих объемов четверика (форма, размеры, элементы членения, профиль сечения); тяга – профилированная (форма, размеры, элементы членения, профиль сечения); карниз – ступенчатый с рядом дентикул, небольшого выноса, под скатной кровлей (форма, размеры, элементы членения, профиль сечения); оконный проем – арочный, с фасками по бокам, вверху декорирован профилированным арочным сандриком с ступенчатыми кронштейнами по бокам, внизу расположена подоконная ниша (форма, размеры, элементы членения, профиль сечения); оконное заполнение - с фрамугой, многоячеистое (форма, размеры, элементы членения, профиль сечения); 2-й ярус колокольни – восьмерик, вписанный в четверик с двумя пониженными пятигранными объемами по бокам (со стороны северо-востока и юго-запада). Выступающие углы четверика под скатной кровлей, декорированы рядом дентикул с дублирующими их модульными нишами.		

	колонны – оштукатуренные, опираются на ступенчатые базы и завершены фигурными капителями, расположены в выступающем боковом объема со стороны северо-востока (форма, размеры, элементы членения, профиль сечения); оконный проем – арочный, с фасками по бокам, вверху декорирован профилированным арочным сандриком со ступенчатыми кронштейнами по бокам (форма, размеры, элементы членения, профиль сечения); оконное заполнение - с фрамугой, многоячеистое (форма, размеры, элементы членения, профиль сечения); карниз – ступенчатый с рядом дентикул, небольшого выноса (форма, размеры, элементы членения, профиль сечения); конха – перекрывает пятигранные объемы по бокам четверика (форма, размеры, элементы членения, профиль сечения);		
	3-ий ярус колокольни – восьмерик. колонны – сдвоенные опираются на сдвоенные ступенчатые базы и завершены сдвоенными фигурными капителями, фланкируют ребра восьмерика (форма, размеры, элементы членения, профиль сечения); проемы – арочные, расположенные в простенках между гранями восьмерика (форма, размеры, элементы членения, профиль сечения); кокошники – сопряженные между собой, лучковые, ступенчатые, завершаются карнизом с рядом дентикул, расположенные в простенках между гранями восьмерика и опирающиеся на капители колонн (форма, размеры, элементы членения, профиль сечения); купол – парусный, восьмигранный с шеей, увенчанный луковичной главой с шаром (яблоком) на который помещен крест (форма, размеры, элементы членения, профиль сечения).		
	Элементы декоративного оформления паперти (главного входа): Главный вход – выполнен в виде входной беседки, четверика вписанного в восьмерик, в которую с трех сторон ведут лестницы с металлическим ограждением. арки – выходят на северо-восточную, юго-западную, северо-западную стороны, опираются на стойки с капителями и карнизом; стойки декорированы накладными прямоугольными филенками (форма, размеры, элементы членения, профиль сечения); тяга – профилированная (форма, размеры, элементы членения, профиль сечения); карниз – мелкопрофилированный, небольшого выноса (форма, размеры, элементы членения, профиль сечения); купол – парусный, восьмигранный, увенчанный шаром (яблоком) на который помещен крест (форма, размеры, элементы членения, профиль сечения);		
Ограда			
	Ограда расположена по периметру территории с высоким кирпичным столбчатым ограждением с заполнениями металлической ажурной решеткой. столбики ограды – кирпичные, квадратные, условно можно поделить на три части: - нижняя часть – является базой, квадратной по форме, поверху декорирована профилированной тягой (форма, размеры, элементы членения, профиль сечения); - средняя часть – является телом, квадратная по форме, с лицевой стороны декорирована профилированной прямоугольной нишей и фасками по бокам граней, над нишей проходит профилированная тяга (форма, размеры, элементы членения, профиль сечения); - верхняя часть – является завершением, квадратной формы, выполнено в виде ступенчатой пирамиды с четырехскатной кровлей (форма, размеры, элементы членения, профиль сечения); столбы для въездных ворот – мощные, кирпичные, уступчатые в плане, условно можно разделить на три части: - нижняя часть – является базой, квадратной по форме, ступенчатая, поверху декорирована профилированной тягой (форма, размеры, элементы членения, профиль сечения); - средняя часть - является телом, квадратной формы, с центральным выступом; лицевая часть декорирована профилированными прямоугольными нишами по бокам, выступ декорирован накладным элементом в виде креста; над нишами и декоративным элементом проходит профилированная тяга, в выступающей частью над тягой расположены модульоны (форма, размеры, элементы членения, профиль сечения); - верхняя часть - является завершением, квадратной формы, выполнено как ступенчатая пирамида с навершием, в виде ступенчатого килевидного кокошника с фигурной нишей по центру; навершие под двускатной металлической кровлей (форма, размеры, элементы членения, профиль сечения); решетка ограждения – ажурная, кованая (форма, размеры, элементы членения, профиль сечения).	Первоначально ограда была окрашена красным цветом, решети ее – зеленым (см. научно-исследовательскую документацию «Памятник архитектуры XIXв. Богородице-Казанская церковь, вып. Гудаевой Е.А, от 01.07.1992г.).	Приложение №2 Фото 6, 12
Интерьеры			
	В пространстве под колокольней расположено две двери в боковые помещения, в правом – винтовая лестница. Далее, пройдя помещение, предворяющее храм, можно попасть в среднюю часть храма (ядро), перекрытое куполом, опирающийся на периметр круглого внутри барабана, поддерживаемого четырьмя стенами сложной в плане конфигурации. В уровне первого этажа они снабжены прямоугольными и полукруглыми нишами-экседрами. Вокруг центрального храма группируются четыре одинаковых по конфигурации помещения, симметрично расположенные относительно продольной и поперечной оси храма. Они перекрыты вспарушенными сводами, в центре которых размещаются отверстия световых барабанов. По периметру они соединяются проходами. Пространство храма соединено с приделами и алтарной частью высокими арочными проемами. Паперть церкви под колокольней, спапой строны паперти устроен вход и лестница на колокольню, слева – небольшая строжка в самом здании церкви.	Внутренняя планировка трудно читается, так как весь интерьер разгорожен. Требуется дополнительное обследование интерьеров. В церкви и на паперти полы каменные. Первоначальный иконостас в главном приделе в четыре става. В остальных двух – в три става. Все три иконостаса были выкрашены красным карминовым цветом и позолочены сусальным золотом по изящной резьбе.	Приложение №2 Фото 13-19
	лестница – железная, винтовая, расположена в трехъярусной колокольне, справа (форма, размеры, элементы членения, профиль сечения); арочные своды – высокие, отделяют среднюю часть храма (ядра) от приделов, алтаря и притвора; опираются на сложные по конфигурации стены, своды декорированы различными профилированными поясками, тягами, выступами, многочисленными по форме и размерам профилированными чередующимися между собой прямоугольными и круглыми филенками; внутри филенки имеют различную роспись (форма, размеры, элементы членения, профиль сечения); вспарушенные своды (приделов, алтаря, притвора) – декорированы профилированными тягами, поясами, фигурными филенками чередующиеся между собой, пилястр с канелюрами расположенных в простенках между окон светового барабана, а так же позолоченной люстры свисающей из под купола (форма, размеры, элементы членения, профиль сечения);	Царские врата во всех приделах разные, с позолотою: на главном иконостасе укреплено резное изображение Святого Луки. Во всех трех приделах иконы в иконостасе без риз. Верхи всех иконах в иконостасе оканчиваются дуговидными краями, покрытые золоченою резьбою. В алтаре главного придела – икона Воскресения Христова.	
	вспарушенный свод средней части храма (ядра) - декорирован многочисленными профилированными поясками и тягами, между которыми расположены декоративные пояса из прямоугольных ниш, в продолжение которых имитация арок чередующихся с канелированными пилястрами; между окнами светового барабана расположены пилястры, в центральной части купола расположена большая позолоченная люстра (форма, размеры, элементы членения, профиль сечения); стены – сложные по плану и профилю, служат опорой для циркульных сводов; стена у своего основания имеет крупную базу выделенную пояском; декорация стен основном представлена чередующимися между собой прямоугольными нишами и нишами – эксдерами, профилированными тягами и многочисленными филенками (форма, размеры, элементы членения, профиль сечения);	Во всех трех приделах на царских вротах у колонн были прикреплены иконы Спасителя и Божией Матери (см. научно-исследовательскую документацию «Памятник архитектуры XIXв. Богородице-Казанская церковь, вып. Гудаевой Е.А, от 01.07.1992г.).	
	крестовые своды – узкие расположены в переходах между приделами, алтарем и притвором (форма, размеры, элементы членения, профиль сечения); оконное обрамление – профилированное (форма, размеры, элементы членения, профиль сечения); витраж входной группы в храм со стороны северо-запада (главный вход), севера и запада – представлен с фрамугой циркульного завершения и фигурной цветной расстекловкой и двух распашных дверей, частично заполненных витражами (форма, размеры, элементы членения, профиль сечения); витраж входной группы в притвор – многоячеистый, состоит из двойной фрамуги (верхняя часть – циркульного завершения с веерной цветной расстекловкой; нижняя часть – прямоугольная, состоит их расположенной по центру иконы и фигурной расстекловки по бокам) и распашных дверей (форма, размеры, элементы членения, профиль сечения); иконостас – расположен в средней части храма перед входом в алтарь, трехъярусный. Выполнен из дерева и позолоченных объемных фигур, в центральной части на первом ярусе расположены царские врата (форма, размеры, элементы членения, профиль сечения).	Первоначальные иконостасы и клиросы для всех трех приделов были выполнены мастером цехового резчика Коротаева Владимира Федоровича (см. научно-исследовательскую документацию «Памятник архитектуры XIXв. Богородице-Казанская церковь, вып. Гудаевой Е.А, от 01.07.1992г.).	
Живопись и роспись			
	Первоначальная роспись храма была представлена: - в главном куполе четыре Евангелиста; - в главном приделе, в нишах исполнены изображения у правого клироса «Введение во храм Пресвятыя Богородицы», на левом – «Рождество Христово». В нишах по среди церкви изображения: в правой нише Иоанна Предтечи, в левой – апостола Павла.	В настоящее время стены храма расписаны заново иркутским художником Николаем Натягановым. Вероятно первоначальная роспись храма не сохранилась.	Приложение №2 Фото 13-19

Приложения:
1. Материалы БТИ - 3 л.
2. Материалы фотофиксации - 23 л.

В.з.д. руководителя службы по охране объектов культурного наследия Иркутской области
А.А. Фоменко

ПРИЛОЖЕНИЕ № 1
МАТЕРИАЛЫ БТИ
Наименование объекта: «Казанская церковь, 1885-92 гг.»
Адрес объекта: г. Иркутск, ул. Баррикад, 34.

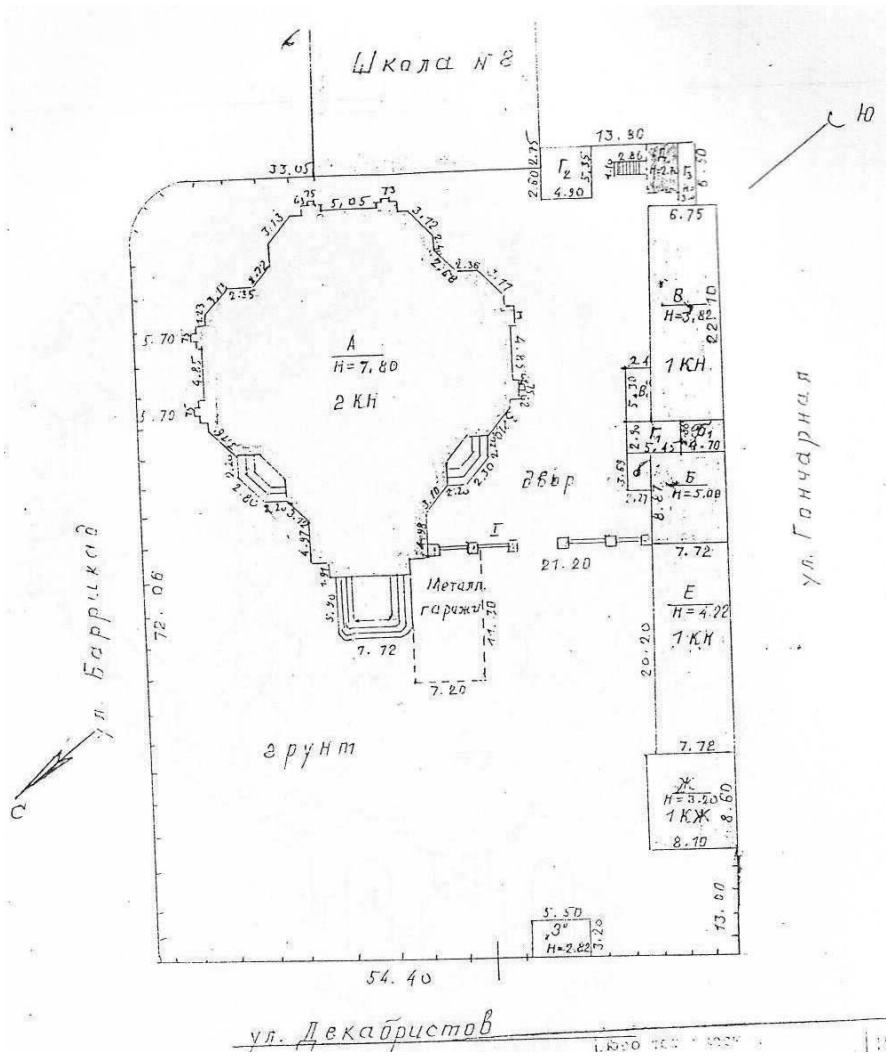

Рис. 1 - Схема генплана объекта

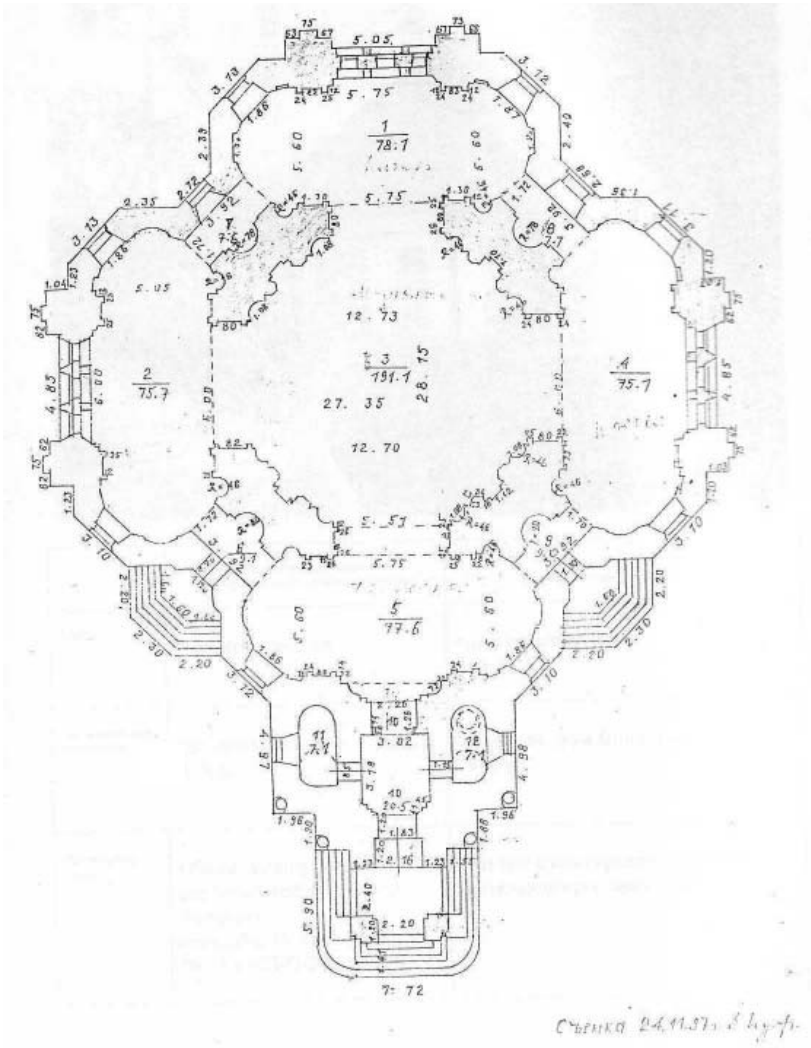

Рис. 2 – План объекта

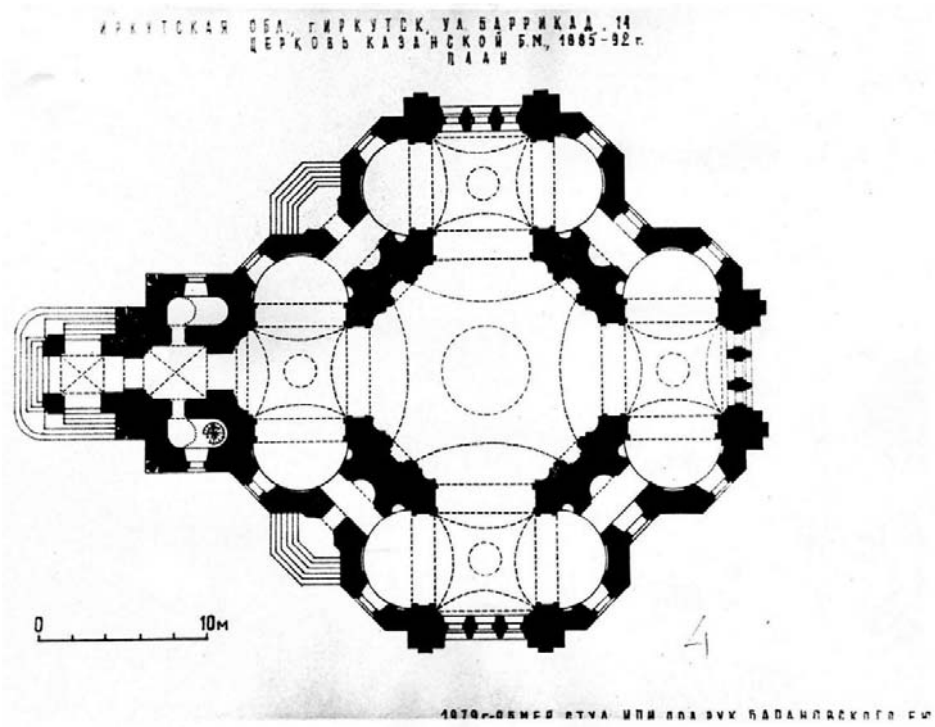

Рис. 3 – План объекта

ПРИЛОЖЕНИЕ № 2
МАТЕРИАЛЫ ФОТОФИКСАЦИИ
Наименование объекта: «Казанская церковь, 1885-92 гг.»
Адрес объекта: г. Иркутск, ул. Баррикад, 34.

Фото 1 - Общий вид Казанскую церковь с северо-запада (с ул. Декабристов)

Фото 2 - Общий вид на Казанскую церковь с северо-востока (с ул. Баррикад)

Фото 3 - Кирпичное ограждение со стороны ул. Баррикад

Фото 4 - Вид с севера на Казанскую церковь

Фото 5 - Главный северо-западный фасад с ул. Декабристов

Фото 6 - Общий вид с запада на Казанскую церковь

Фото 7 - Общий вид на Казанскую церковь и ограду с запада

Фото 8 - Декоративное оформление приделов, алтаря и притвора

Фото 9 - Оконный проем придела с имитацией фигурной расстекловки

Фото 10 - Завершение колокольни башни. Декоративное оформление выполнено виде: сдвоенных колонн, кокош профилированных поясов)



Фото 11 - Декоративное оформление западной башни

Фото 12 - Фрагмент первоначальной ограды с юго-западной стороны



Фото 13 - Интерьеры. Оконные проемы и их декоративное оформление юго-западного придела. Оконный проем с имитацией фигурной расстекловки

Фото 14 - Декоративное оформление интерьеров юго-западного придела

Фото 15 - Декоративное оформление интерьеров юго-западного придела

Фото 16 - Декоративное оформление интерьеров северо-восточного придела и средней части храма

Фото 17 - Декоративное оформление интерьеров. Стена нишами-эсдерами. Световой барабан средней части храма

16

Фото 18 - Интерьеры. Оформление входа в притворе (витаж с фрамугой)

Фото 19 - Интерьеры. Иконостас в средней части храма

Фото 20 - Портал с тройным окном в стене придела (фото Барановского Е.Ю. от 1979г.)

Фото 21 - Вид на завершение храма от стены юго-западного фасада (фото Барановского Е.Ю. от 1979г.)

Фото 22 - Окно юго-западного притвора (фото Барановского Е.Ю. от 1979г.)

Фото 23 - Беседка над папертью с северо-запада (фото Барановского Е.Ю. от 1979г.)

Фото 24 - Двор четверикового объема колокольни (фото Барановского Е.Ю. от 1979г.)

Фото 25 - Портал с тройным окном в стене юго-западного придела (фото Барановского Е.Ю. от 1979г.)

Фото 26 - Завершения и обрамление над северо-западным приделом (фото Барановского Е.Ю. от 1979г.)

Фото 27 - Трехъярусная колокольня (фото Барановского Е.Ю. от 1979г.)

Фото 28 - Юго-западный фасад, башенка над притвором (фото Барановского Е.Ю. от 1979г.)

Фото 29 - Портал бокового входа в придел, западная башня (фото Барановского Е.Ю. от 1979г.)

СЛУЖБА ПО ОХРАНЕ ОБЪЕКТОВ КУЛЬТУРНОГО НАСЛЕДИЯ ИРКУТСКОЙ ОБЛАСТИ

ПРИКАЗ

26 ноября 2018 г. **№ 366-спр**

г. Иркутск

Об утверждении предмета охраны объекта культурного наследия

В соответствии с пунктом 4 статьи 9.2 Федерального закона от 25 июня 2002 года № 73-ФЗ «Об объектах культурного наследия (памятниках истории и культуры) народов Российской Федерации», приказом Министерства культуры Российской Федерации от 13 января 2016 года № 28 «Об утверждении Порядка определения предмета охраны объекта культурного наследия, включенного в единый государственный реестр объектов культурного наследия (памятников истории и культуры) народов Российской Федерации в соответствии со статьей 64 Федерального закона от 25 июня 2002 года № 73-ФЗ «Об объектах культурного наследия (памятниках истории и культуры) народов Российской Федерации», руководствуясь подпунктом 1 пункта 6 Положения о службе по охране объектов культурного наследия Иркутской области, утвержденного постановлением Правительства Иркутской области от 9 марта 2010 года № 31-пп,

П Р И К А З Ы В А Ю:

1. Утвердить предмет охраны выявленного объекта культурного наследия «Дом жилой с лавкой» нач. XX в. (вид объекта культурного наследия – памятник), расположенного по адресу: Иркутская область, г. Иркутск, ул. Декабристов, 15, лит. А, А1/уг. Ремесленной ул., согласно приложению к настоящему приказу.

2. Настоящий приказ подлежит официальному опубликованию в общественно-политической газете «Областная», а также на «Официальном интернет-портале правовой информации» (www.pravo.gov.ru).

3. Настоящий приказ вступает в силу через десять календарных дней после его официального опубликования.

В.з.д. руководителя службы по охране объектов культурного наследия Иркутской области
А.А. Фоменко

Приложение
к приказу службы по охране объектов
культурного наследия Иркутской области
от 22 ноября 2018г. № 366-спр

Предмет охраны выявленного объекта культурного наследия

Наименование объекта: «Дом жилой с лавкой».
Адрес объекта: Иркутская область, г. Иркутск, ул. Декабристов, 15, лит. А, А1/уг. Ремесленной ул.
Датировка: нач. XX в.

Местоположение	Предмет охраны	Состояние	Примечание, схемы, № фото
Градостроительная охрана			
г. Иркутск, квартал №132 ул. Декабристов, 15, лит. А (по материалам БТИ)	Здание расположено в 132 квартале Куйбышевского района, ограниченном улицами Декабристов, ул. Ремесленная, ул. Напольная и ул. Фучика. Здание занимает угловое положение, фиксирует перекресток улиц Декабристов и Ремесленная.	Без изменений.	Приложение №1 Рис. 1. Фрагмент проекта зон охраны объектов культурного наследия г. Иркутска.
Архитектурная (объектная) охрана			
Общий объем дома лит. А	Крупное одноэтажное здание, под вальмовой крышей, в плане представляющее собой два протяженных прямоугольных крыла, со срезанным углом, фиксирующим перекресток улиц Ремесленная и Декабристов. Главный вход в здание расположен со стороны перекрестка в срезанном углу. Оконные проемы крупные, прямоугольной формы.	Без изменений.	Приложение №1 Рис. 2. Схема земельного участка. Материалы БТИ.
	Крыша – форма, габариты Крыша вальмовой конструкции.	Без изменений.	Приложение №2 Фото 1 Архивные фото 1
	Материал исполнения Декоративные элементы оформления фасадов здания (оконные наличники, ставни, угловые лопатки, фриз, карниз) – деревянные.	Без изменений.	
	Оконные и дверные проемы Оконные и дверные проемы в здании крупные, прямоугольной формы – форма, габариты, местоположение проемов на лицевых фасадах здания по ул. Ремесленная и Декабристов. Предметом охраны здания является: - общее объемно-планировочное построение здания в габаритах капитальных конструкций; - высотные отметки частей и элементов здания; - композиционное построение фасадов; - декоративное оформление фасадов; - форма и размеры оконных и дверных проемов; - материал декоративных элементов фасадов.	Без изменений.	Приложение №2 Фото 2,3,4,5 Архивные фото 5,6 Приложение №2 Фото 1, 2,3 Архивные фото 2,5
Фасады по ул. Ремесленная и ул. Декабристов	Общее композиционное решение фасадов: Система вертикальных и горизонтальных членений фасадов, включающая в себя угловые лопатки, оконные и дверной проем, цокольную часть, широкую фризовую часть и подшивной профилированный карниз; - расположение главного входа в срезанном углу здания; - мерный ритм крупных прямоугольных оконных проемов; - габариты крупных прямоугольных оконных проемов и узких простенков между ними.	Без изменений.	Приложение №2 Фото 1 Архивные фото 1,2
	Декоративные элементы оформления фасадов - угловые лопатки с накладными декоративными элементами в виде прямоугольных филенок; - высокая фризовая часть, подчеркнутая по нижнему краю профилированным пояском с широкой полосой подзора с шаблонным рисунком пропила. Поверхность фриза членят накладные декоративные элементы в виде половинок токарных балясин; - подшивной профилированный карниз небольшого выноса, классической формы, декорирован двойным подзором с поясом сухариков и шаблонным рисунком пропила.	Частично утрачены.	Приложение №2 Фото 2,3,4,5 Архивные фото 5,6
	Оформление оконных проемов - крупные прямоугольные оконные проемы обрамлены рамочными наличниками с прямоугольными свесами с каплями и двустворчатыми филенчатыми трехчастными ставнями; - лобани с боковыми ушками украшены накладными декоративными орнаментами двух типов – половинки солярного знака и стилизованной лежачей лиры; - сандрики горизонтальные, профилированные с выносом украшены подзором с орнаментом растительного характера.		Приложение №2 Фото 3 Архивные фото 5,6

Примечание: Первоначальные интерьеры не сохранились.
Приложение:
1. Фрагмент проекта зон охраны и схема земельного участка - 2 л.
2. Материалы фотофиксации - 10 л.

В.з.д. руководителя службы по охране объектов культурного наследия Иркутской области
А.А. Фоменко

Приложение № 1
МАТЕРИАЛЫ БТИ
Наименование и датировка объекта: «Дом жилой с лавкой», нач. XX в.
Адрес объекта: Иркутская область, г. Иркутск, ул. Декабристов, 15, лит. А, А1/уг. Ремесленной ул.

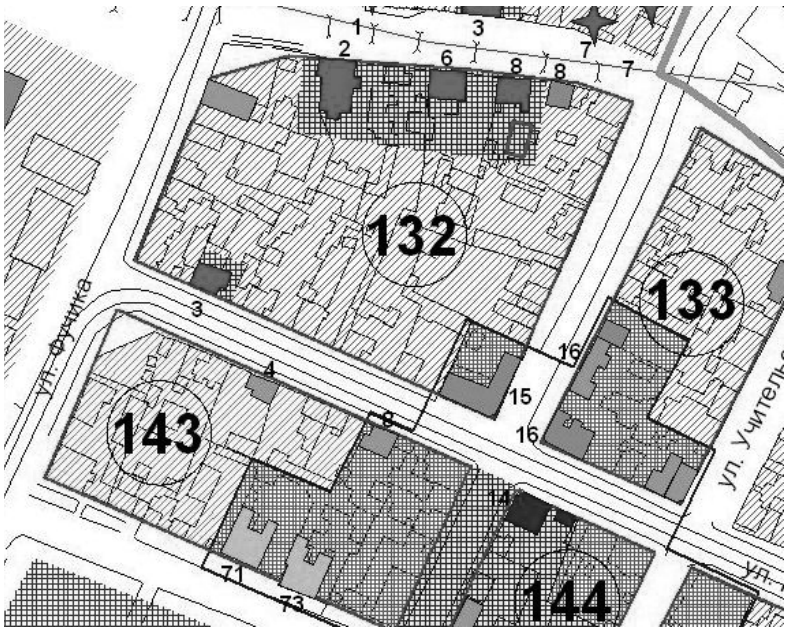

Рис 1 - Фрагмент проекта зон охраны объектов культурного наследия г. Иркутска

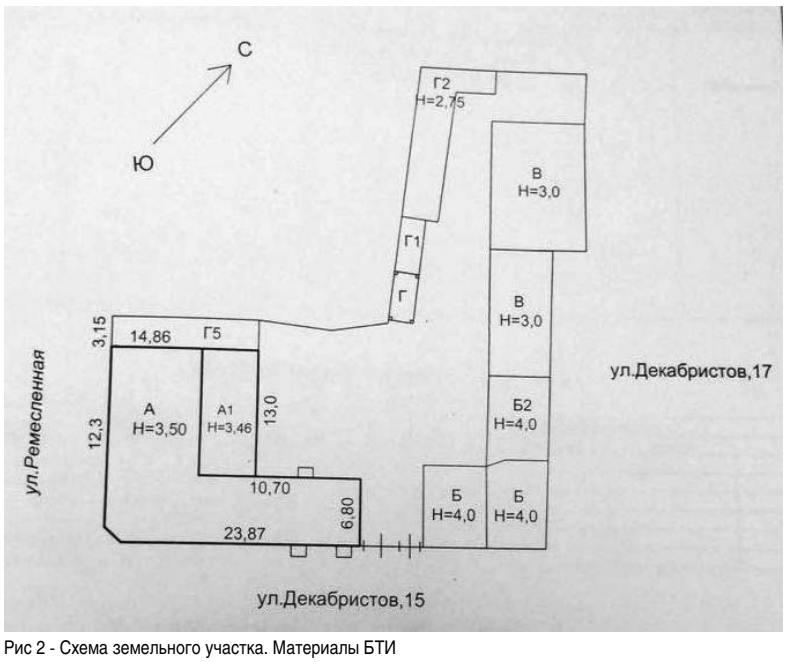

Рис 2 - Схема земельного участка. Материалы БТИ

Приложение № 1
МАТЕРИАЛЫ ФОТОФИКСАЦИИ
Наименование и датировка объекта: «Дом жилой с лавкой», нач. XX в.
Адрес объекта: Иркутская область, г. Иркутск, ул. Декабристов, 15, лит. А, А1/уг. Ремесленной ул.

Фото 1 - Юго-западный фасад объекта культурного наследия. Вид с улицы Ремесленная

Фото 2 - Фрагмент юго-восточного фасада

Фото 3 - Фрагмент юго-восточного фасада объекта объекта

Фото 4 - Срезанный угол объекта культурного наследия. Декоративные элементы оформления – угловые лопатки, декорированный фриз и подшивной профилированный карниз

Фото 5 - Фрагмент юго-восточного фасада объекта культурного наследия по улице Декабристов. Декоративные элементы оформления фасада

Архивное фото 1 - Общий вид на объект культурного наследия с перекрестка улиц Ремесленная и Декабристов

Архивное фото 2 - Юго-западный фасад. Вид с улицы Ремесленная

Архивное фото 3 - Фрагмент юго-западного фасада объекта. Вид с улицы Ремесленная

Архивное фото 4 - Фрагмент юго-восточного фасада объекта. Вид с востока, с улицы Декабристов

Архивное фото 5 - Фрагмент юго-восточного фасада объекта. Вид с улицы Декабристов

Архивное фото 6 - Фрагмент декоративного оформления юго-восточного фасада

СЛУЖБА ПО ОХРАНЕ ОБЪЕКТОВ КУЛЬТУРНОГО НАСЛЕДИЯ ИРКУТСКОЙ ОБЛАСТИ

П Р И К А З

20 ноября 2018 г. **№ 358-спр**

Иркутск

Об утверждении границ территории и режима использования объекта культурного наследия регионального значения

В соответствии со ст. 3.1 Федерального закона от 25июня 2002 года № 73-ФЗ «Об объектах культурного наследия (памятниках истории и культуры) народов Российской Федерации», руководствуясь статьей 21 Устава Иркутской области, Положением о службе по охране объектов культурного наследия Иркутской области, утвержденным постановлением Правительства Иркутской области от 9 марта 2010 года № 31-пп,

П Р И К А З Ы В А Ю:

1. Утвердить границы территории объекта культурного наследия регионального значения «Застройка ул. Маркса К.: Здание Александро-Мариинского училища», 1892-1895 гг.; 1930-е гг. (вид объекта культурного наследия - памятник), расположенного по адресу: Иркутская область, г. Иркутск, ул. Карла Маркса, 11, согласно приложениям №1, №2, №3.

2. Утвердить режим использования территории объекта культурного наследия регионального значениясогласно приложению №4.

3. Настоящий приказ подлежит официальному опубликованию в общественно-политической газете «Областная», а также на «Официальном интернет-портале правовой информации» (www.pravo.gov.ru).

4. Настоящий приказ вступает в силу через десять календарных дней после дня его официального опубликования.

В.з.д руководителя службы по охране объектов культурного наследия Иркутской области
А.А. Фоменко

Приложение № 1
к приказу службы по охране объектов
культурного наследия Иркутской области
№ 358-спр от 20 ноября 2018 г.

Карта границ территории объекта культурного наследия регионального значения

Наименование и датировка объекта: «Застройка ул. Маркса К.: Здание Александро-Мариинского училища», 1892-1895 гг.; 1930-е гг.

Адрес: Иркутская область, г. Иркутск, ул. Карла Маркса, 11.

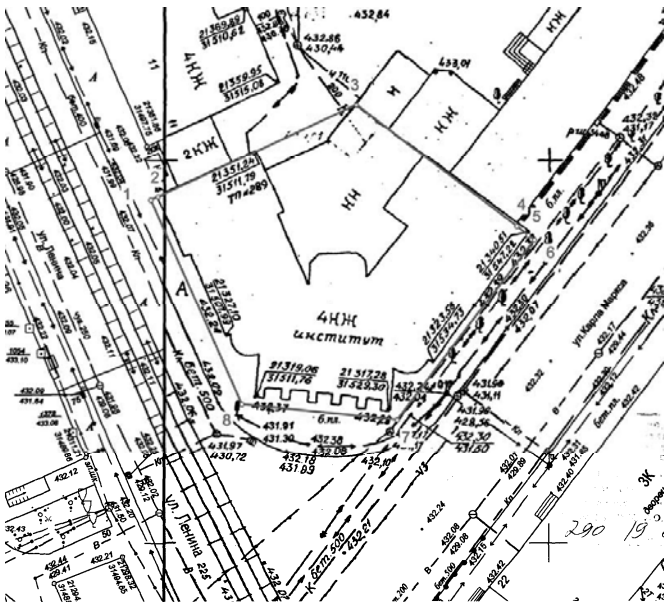

Условные обозначения:

- Границы территории объекта культурного наследия
• 1 - Поворотная точка границы объекта
- Объект культурного наследия

В.з.д руководителя службы по охране объектов культурного наследия Иркутской области
А.А. Фоменко

Приложение № 2
к приказу службы по охране объектов
культурного наследия Иркутской области
№ 358-спр от 20 ноября 2018 г.

Описание границ территории объекта культурного наследия регионального значения

Наименование и датировка объекта: «Застройка ул. Маркса К.: Здание Александро-Мариинского училища», 1892-1895 гг.; 1930-е гг.

Адрес: Иркутская область, г. Иркутск, ул. Карла Маркса, 11.

Территория объекта культурного наследия устанавливается в следующих границах:

Юго-западная граница-от точки 7 до поворотной точки 8, далее от поворотной точки 8 до поворотной точки 1, по красной линии застройки улицы Ленина.
общая протяженность –49,5 м.

Юго-восточная граница - по красной линии улицы Карла Маркса - от поворотной точки 7 до поворотной точки 6 (параллельно торцевым юго-восточному фасаду здания).
общая протяженность –29,47 м.

Северо-западная граница - от поворотной точки 1 до поворотной точки 3, через промежуточную точку 2.
общая протяженность –29,51 м.

Северо-восточная граница - от поворотной точки до поворотной точки 5, через промежуточную точку 4.
общая протяженность –28,17 м.

В.з.д руководителя службы по охране объектов культурного наследия Иркутской области
А.А. Фоменко

Приложение № 3
к приказу службы по охране объектов
культурного наследия Иркутской области
№ 358-спр от 20 ноября 2018 г.

Перечень координат поворотных (характерных) точек границ территории объекта культурного наследия регионального значения

Наименование и датировка объекта: «Застройка ул. Маркса К.: Здание Александро-Мариинского училища», 1892-1895 гг.; 1930-е гг.

Адрес: Иркутская область, г. Иркутск, ул. Карла Маркса, 11.

Система координат – МСК-38, зона 3

№ п/п	X	Y	Длина линии, м	Дирекционный угол
1	384277.77	3335221.06		
2	384278.22	3335221.95	1.00	063° 10’ 41’’
3	384290.98	3335247.44	28.51	063° 24’ 26’’
4	384275.68	3335268.80	26.27	125° 37’ 04’’
5	384274.54	3335270.32	1.90	126° 52’ 12’’
6	384273.94	3335271.12	1.00	126° 52’ 12’’
7	384250.02	3335253.90	29.47	215° 45’ 00’’
8	384251.45	3335233.60	20.35	274° 01’ 46’’
1	384277.77	3335221.06	29.15	334° 31’ 29’’

Площадь - 1272 кв.м.

Система координат г. Иркутска

№ п/п	X	Y	Длина линии, м	Дирекционный угол
1	21344.86	31498.13	1.00	064° 44’ 01’’
2	21345.29	31499.03	28.51	064° 57’ 47’’
3	21357.35	31524.86	26.27	127° 10’ 25’’
4	21341.47	31545.80	1.90	128° 25’ 32’’
5	21340.29	31547.28	1.00	128° 25’ 32’’
6	21339.67	31548.07	29.47	217° 18’ 21’’
7	21316.23	31530.20	20.35	275° 35’ 07’’
8	21318.21	31509.95	29.15	336° 04’ 50’’
1	21344.86	31498.13		

Площадь – 1272 кв.м.

Система координат геодезическая WGS–84

№ п/п	Широта	Долгота
1	52° 16’ 50.2323’’	104° 16’ 56.2601’’
2	52° 16’ 50.2464’’	104° 16’ 56.3074’’
3	52° 16’ 50.6449’’	104° 16’ 57.6633’’
4	52° 16’ 50.1381’’	104° 16’ 58.7758’’
5	52° 16’ 50.1004’’	104° 16’ 58.8549’’
6	52° 16’ 50.0805’’	104° 16’ 58.8966’’
7	52° 16’ 49.3164’’	104° 16’ 57.9667’’
8	52° 16’ 49.3740’’	104° 16’ 56.8974’’
1	52° 16’ 50.2323’’	104° 16’ 56.2601’’

В.з.д руководителя службы по охране объектов культурного наследия Иркутской области
А.А. Фоменко

Приложение № 4
к приказу службы по охране объектов
культурного наследия Иркутской области
№ 358-спр от 20 ноября 2018 г.

Режим использования территории объекта культурного наследия регионального значения

Наименование и датировка объекта: «Застройка ул. Маркса К.: Здание Александро-Мариинского училища», 1892-1895 гг.; 1930-е гг.

Адрес: Иркутская область, г. Иркутск, ул. Карла Маркса, 11.

- на территории объекта культурного наследия запрещаются строительство объектов капитального строительства и увеличение объемно-пространственных характеристик существующих на территории памятника или ансамбля объектов капитального строительства; проведение земляных, строительных, мелиоративных и иных работ, за исключением работ по сохранению объекта культурного наследия или его отдельных элементов, сохранению историко-градостроительной или природной среды объекта культурного наследия;

- на территории объекта культурного наследия разрешается ведение хозяйственной деятельности, не противоречащей требованиям обеспечения сохранности объекта культурного наследия и позволяющей обеспечить функционирование объекта культурного наследия в современных условиях.

В.з.д руководителя службы по охране объектов культурного наследия Иркутской области
А.А. Фоменко

СЛУЖБА ПО ОХРАНЕ ОБЪЕКТОВ КУЛЬТУРНОГО НАСЛЕДИЯ ИРКУТСКОЙ ОБЛАСТИ

П Р И К А З

20 ноября 2018 г. **№ 353-спр**

Иркутск

Об утверждении границ территории и режима использования объекта культурного наследия регионального значения

В соответствии со ст. 3.1 Федерального закона от 25июня 2002 года № 73-ФЗ «Об объектах культурного наследия (памятниках истории и культуры) народов Российской Федерации», руководствуясь статьей 21 Устава Иркутской области, Положением о службе по охране объектов культурного наследия Иркутской области, утвержденным постановлением Правительства Иркутской области от 9 марта 2010 года № 31-пп,

П Р И К А З Ы В А Ю:

1. Утвердить границы территории объекта культурного наследия регионального значения «Бюст дважды Героя Советского Союза А.П. Белобородова», не определена (1953 г.) (вид объекта культурного наследия - памятник), расположенного по адресу: Иркутская область, г. Иркутск, сквер на площади Труда, согласно приложениям №1, №2, №3.

2. Утвердить режим использования территории объекта культурного наследия регионального значения согласно приложению №4.

3. Настоящий приказ подлежит официальному опубликованию в общественно-политической газете «Областная», а также на «Официальном интернет-портале правовой информации» (www.pravo.gov.ru).

4. Настоящий приказ вступает в силу через десять календарных дней после дня его официального опубликования.

В.з.д руководителя службы по охране объектов культурного наследия Иркутской области
А.А. Фоменко

Приложение № 1
к приказу службы по охране объектов
культурного наследия Иркутской области
№ 353-спр от 20 ноября 2018 г.

Карта границ территории объекта культурного наследия регионального значения

Наименование и датировка объекта: «Бюст дважды Героя Советского Союза А.П. Белобородова», не определена (1953 г.).

Адрес: Иркутская область, г. Иркутск, сквер на площади Труда.

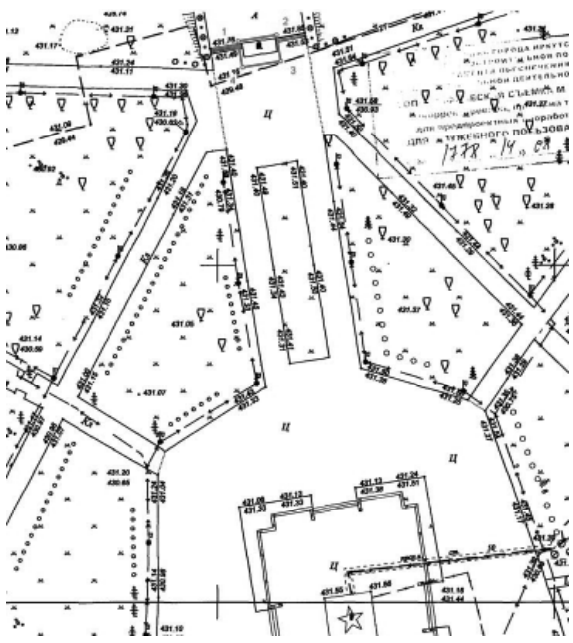

Условные обозначения:

- Границы территории объекта культурного наследия
- • 1 - Поворотная точка границы объекта
- Объект культурного наследия

В.з.д руководителя службы по охране объектов культурного наследия Иркутской области
А.А. Фоменко

Приложение № 2
к приказу службы по охране объектов
культурного наследия Иркутской области
№ 353-спр от 20 ноября 2018 г.

Описание границ территории объекта культурного наследия регионального значения

Наименование и датировка объекта: «Бюст дважды Героя Советского Союза А.П. Белобородова», не определена (1953 г.).

Адрес: Иркутская область, г. Иркутск, сквер на площади Труда.

Юго-западная граница - от поворотной точки 1 до поворотной точки 4.
Общая протяженность – 3,92 м.

Юго-восточная граница - от точки 4 до поворотной точки 3.
Общая протяженность – 5,74 м.

Северо-восточная граница - от поворотной точки 3 до поворотной точки 2.
Общая протяженность – 3,96 м.

Северо-западная граница - от поворотной точки 2 до поворотной точки 1.
Общая протяженность – 5,80 м.

В.з.д руководителя службы по охране объектов культурного наследия Иркутской области
А.А. Фоменко

Приложение № 3
к приказу службы по охране объектов
культурного наследия Иркутской области
№ 353-спр от 20 ноября 2018 г.

Перечень координат поворотных (характерных) точек границ территории объекта культурного наследия регионального значения

Наименование и датировка объекта: «Бюст дважды Героя Советского Союза А.П. Белобородова», не определена (1953 г.).

Адрес: Иркутская область, г. Иркутск, сквер на площади Труда.

Система координат – МСК-38, зона 3

№ п/п	X	Y	Длина линии, м	Дирекционный угол
1	385511.84	3335042.33	05.80	079° 10' 26''
2	385512.93	3335048.03	03.96	169° 22' 17''
3	385509.04	3335048.76	05.74	259° 33' 07''
4	385508.00	3335043.12	03.92	348° 22' 29''
1	385511.84	3335042.33		

Площадь - 23 кв.м.

Система координат г. Иркутска

№ п/п	X	Y	Длина линии, м	Дирекционный угол
1	22583.34	31352.97	05.80	080° 46' 51''
2	22584.27	31358.70	03.95	170° 58' 01''
3	22580.37	31359.32	05.74	261° 04' 45''
4	22579.48	31353.65	03.92	350° 00' 32''
1	22583.34	31352.97		

Площадь – 23 кв.м.

Система координат геодезическая WGS–84

№ п/п	Широта	Долгота
1	052° 17' 30.2484''	104° 16' 47.9545''
2	052° 17' 30.2805''	104° 16' 48.2562''
3	052° 17' 30.1543''	104° 16' 48.2911''
4	052° 17' 30.1238''	104° 16' 47.9927''

В.з.д руководителя службы по охране объектов культурного наследия Иркутской области
А.А. Фоменко

Приложение № 4
к приказу службы по охране объектов
культурного наследия Иркутской области
№ 353-спр от 20 ноября 2018 г.

Режим использования территории объекта культурного наследия регионального значения

Наименование и датировка объекта: «Бюст дважды Героя Советского Союза А.П. Белобородова», не определена (1953 г.).

Адрес: Иркутская область, г. Иркутск, сквер на площади Труда.

- на территории объекта культурного наследия запрещаются строительство объектов капитального строительства и увеличение объемно-пространственных характеристик существующих на территории памятника или ансамбля объектов капитального строительства; проведение земляных, строительных, мелиоративных и иных работ, за исключением работ по сохранению объекта культурного наследия или его отдельных элементов, сохранению историко-градостроительной или природной среды объекта культурного наследия;

- на территории объекта культурного наследия разрешается ведение хозяйственной деятельности, не противоречащей требованиям обеспечения сохранности объекта культурного наследия и позволяющей обеспечить функционирование объекта культурного наследия в современных условиях.

В.з.д руководителя службы по охране объектов культурного наследия Иркутской области
А.А. Фоменко

СЛУЖБА ПО ОХРАНЕ ОБЪЕКТОВ КУЛЬТУРНОГО НАСЛЕДИЯ ИРКУТСКОЙ ОБЛАСТИ

ПРИКАЗ

8 ноября 2018 г. **№ 335-спр**

Иркутск

В соответствии с пунктом 5 статьи 3.1 Федерального закона от 25 июня 2002 года № 73-ФЗ «Об объектах культурного наследия (памятниках истории и культуры) народов Российской Федерации», частью 2 статьи 10(1) закона Иркутской области от 23 июля 2008 года № 57-оз «Об объектах культурного наследия (памятниках истории и культуры) народов Российской Федерации в Иркутской области», руководствуясь статьей 21 Устава Иркутской области, подпунктом 4 пункта 7, пунктом 10 Положения о службе по охране объектов культурного наследия Иркутской области, утвержденного постановлением Правительства Иркутской области от 9 марта 2010 года № 31-пп,

П Р И К А З Ы В А Ю:

1. Утвердить границы территории объекта археологического наследия - «Онгурены 1» (стоянка), расположенного в Ольхонском районе Иркутской области, согласно приложениям 1, 2.

2. Режим использования территории объекта археологического наследия установлен статьей 5.1 Федерального закона «Об объектах культурного наследия (памятниках истории и культуры) народов Российской Федерации» от 25 июня 2002 года № 73-ФЗ.

3. Настоящий приказ подлежит официальному опубликованию в общественно-политической газете «Областная», а также на «Официальном интернет-портале правовой информации» (www.pravo.gov.ru) за исключением приложений 1, 2 в соответствии с приказом Министерства культуры Российской Федерации от 01 сентября 2015 года №2328.

4. Настоящий приказ вступает в силу через десять календарных дней после дня его официального опубликования.

Временно замещающий должность руководителя службы по охране объектов
культурного наследия Иркутской области
А.А. Фоменко

СЛУЖБА ПО ОХРАНЕ ОБЪЕКТОВ КУЛЬТУРНОГО НАСЛЕДИЯ ИРКУТСКОЙ ОБЛАСТИ

ПРИКАЗ

8 ноября 2018 г. **№ 336-спр**

Иркутск

Об утверждении границ территории объекта археологического наследия

В соответствии с пунктом 5 статьи 3.1 Федерального закона от 25 июня 2002 года № 73-ФЗ «Об объектах культурного наследия (памятниках истории и культуры) народов Российской Федерации», частью 2 статьи 10(1) закона Иркутской области от 23 июля 2008 года № 57-оз «Об объектах культурного наследия (памятниках истории и культуры) народов Российской Федерации в Иркутской области», руководствуясь статьей 21 Устава Иркутской области, подпунктом 4 пункта 7, пунктом 10 Положения о службе по охране объектов культурного наследия Иркутской области, утвержденного постановлением Правительства Иркутской области от 9 марта 2010 года № 31-пп,

П Р И К А З Ы В А Ю:

1. Утвердить границы территории объекта археологического наследия - «Покойный 1» (стоянка), расположенного в Жигаловском районе Иркутской области, согласно приложениям 1, 2.

2. Режим использования территории объекта археологического наследия установлен статьей 5.1 Федерального закона «Об объектах культурного наследия (памятниках истории и культуры) народов Российской Федерации» от 25 июня 2002 года № 73-ФЗ.

3. Настоящий приказ подлежит официальному опубликованию в общественно-политической газете «Областная», а также на «Официальном интернет-портале правовой информации» (www.pravo.gov.ru) за исключением приложений 1, 2 в соответствии с приказом Министерства культуры Российской Федерации от 01 сентября 2015 года №2328.

4. Настоящий приказ вступает в силу через десять календарных дней после дня его официального опубликования.

Временно замещающий должность руководителя службы по охране объектов
культурного наследия Иркутской области
А.А. Фоменко

СЛУЖБА ПО ОХРАНЕ ОБЪЕКТОВ КУЛЬТУРНОГО НАСЛЕДИЯ ИРКУТСКОЙ ОБЛАСТИ

П Р И К А З

20 ноября 2018 г. **№ 354-спр**

Иркутск

Об утверждении границ территории и режима использования объекта культурного наследия регионального значения

В соответствии со ст. 3.1 Федерального закона от 25июня 2002 года № 73-ФЗ «Об объектах культурного наследия (памятниках истории и культуры) народов Российской Федерации», руководствуясь статьей 21 Устава Иркутской области, Положением о службе по охране объектов культурного наследия Иркутской области, утвержденным постановлением Правительства Иркутской области от 9 марта 2010 года № 31-пп,

П Р И К А З Ы В А Ю:

1. Утвердить границы территории объекта культурного наследия регионального значения «Жилой дом», вторая половина XIX века (вид объекта культурного наследия - памятник), расположенного по адресу: Иркутская область, г. Иркутск, ул. Байкальская, 6, согласно приложениям №1, №2, №3.

2. Утвердить режим использования территории объекта культурного наследия регионального значениясогласно приложению №4.

3. Настоящий приказ подлежит официальному опубликованию в общественно-политической газете «Областная», а также на «Официальном интернет-портале правовой информации» (www.pravo.gov.ru).

4. Настоящий приказ вступает в силу через десять календарных дней после дня его официального опубликования.

В.з.д руководителя службы по охране объектов культурного наследия Иркутской области
А.А. Фоменко

Приложение № 1
к приказу службы по охране объектов
культурного наследия Иркутской области
№ 354-спр от 20 ноября 2018 г.

Карта границ территории объекта культурного наследия регионального значения

Наименование и датировка объекта: «Жилой дом», вторая половина XIX в.
Адрес: Иркутская область, г. Иркутск, ул. Байкальская, 6.
М 1:500

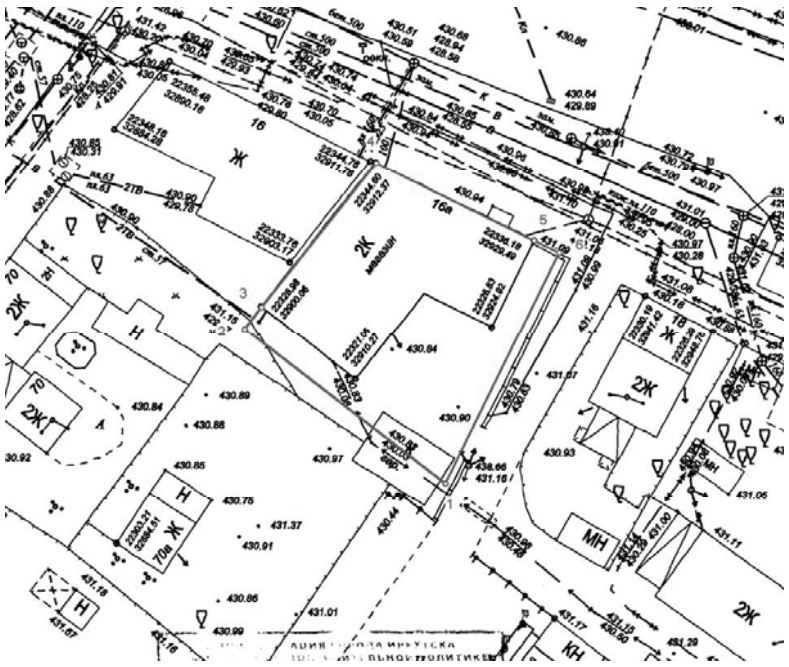

Условные обозначения:

- Границы территории объекта культурного наследия
• 1 - Поворотная точка границы объекта
- Объект культурного наследия

В.з.д руководителя службы по охране объектов культурного наследия Иркутской области
А.А. Фоменко

Приложение № 2
к приказу службы по охране объектов
культурного наследия Иркутской области
№ 354-спр от 20 ноября 2018 г.

Описание границ территории объекта культурного наследия регионального значения

Наименование и датировка объекта: «Жилой дом», вторая половина XIX в.
Адрес: Иркутская область, г. Иркутск, ул. Байкальская, 6.

Юго-восточная граница - от точки 1 до поворотной точки 6, общая протяженность – 27,82 м.

Юго-западная граница - от поворотной точки 1 до поворотной точки 2.
Общая протяженность – 27,35 м.

Северо-западная граница - от поворотной точки 2 до поворотной точки 4, через промежуточную точку 3, (по боковой меже участка).
Общая протяженность – 22,87 м.

Северо-восточная граница - от поворотной точки 4 до поворотной точки 6, через промежуточную точку 5.
Общая протяженность – 21,96 м.

В.з.д руководителя службы по охране объектов культурного наследия Иркутской области
А.А. Фоменко

Приложение № 3
к приказу службы по охране объектов
культурного наследия Иркутской области
№ 354-спр от 20 ноября 2018 г.

Перечень координат поворотных (характерных) точек границ территории объекта культурного наследия регионального значения

Наименование и датировка объекта: «Жилой дом», вторая половина XIX в.
Адрес: Иркутская область, г. Иркутск, ул. Байкальская, 6.

Система координат – МСК-38, зона 3

№ п/п	X	Y	Длина линии, м	Дирекционный угол
1	385281.03	3336616.14		
			27.35	306° 09' 57''
2	385297.17	3336594.06		
			3.00	036° 10' 54''
3	385299.59	3336595.83		
			19.87	036° 50' 07''
4	385315.49	3336607.74		
			18.96	114° 37' 53''
5	385307.59	3336624.97		
			03.00	114° 36' 06''
6	385306.34	3336627.70		
			27.82	204° 32' 52''
1	385281.03	3336616.14		

Площадь - 618 кв.м.
Система координат г. Иркутска

№ п/п	X	Y	Длина линии, м	Дирекционный угол
1	22309.88	32919.95		
			27.35	307° 42' 28''
2	22326.61	32898.31		
			03.01	037° 42' 28''
3	22328.99	32900.15		
			19.86	038° 22' 33''
4	22344.56	32912.48		
			18.96	116° 12' 00''
5	22336.19	32929.49		
			03.00	116° 03' 12''
6	22334.87	32932.19		
			27.83	206° 05' 43''
1	22309.88	32919.95		

Площадь – 619 кв.м.
Система координат геодезическая WGS–84

№ п/п	Широта	Долгота
1	052° 17' 21.8985''	104° 18' 10.7590''
2	052° 17' 22.4331''	104° 18' 09.6093''
3	052° 17' 22.5104''	104° 18' 09.7049''
4	052° 17' 23.0179''	104° 18' 10.3478''
5	052° 17' 22.7526''	104° 18' 11.2493''
6	052° 17' 22.7106''	104° 18' 11.3922''

В.з.д руководителя службы по охране объектов культурного наследия Иркутской области
А.А. Фоменко

Приложение № 4
к приказу службы по охране объектов
культурного наследия Иркутской области
№ 354-спр от 20 ноября 2018 г.

Режим использования территории объекта культурного наследия регионального значения

Наименование и датировка объекта: «Жилой дом», вторая половина XIX в.
Адрес: Иркутская область, г. Иркутск, ул. Байкальская, 6.

- на территории объекта культурного наследия запрещаются строительство объектов капитального строительства и увеличение объемно-пространственных характеристик существующих на территории памятника или ансамбля объектов капитального строительства; проведение земляных, строительных, мелиоративных и иных работ, за исключением работ по сохранению объекта культурного наследия или его отдельных элементов, сохранению историко-градостроительной или природной среды объекта культурного наследия;

- на территории объекта культурного наследия разрешается ведение хозяйственной деятельности, не противоречащей требованиям обеспечения сохранности объекта культурного наследия и позволяющей обеспечить функционирование объекта культурного наследия в современных условиях.

В.з.д руководителя службы по охране объектов культурного наследия Иркутской области
А.А. Фоменко

ЗАКОНОДАТЕЛЬНОЕ СОБРАНИЕ ИРКУТСКОЙ ОБЛАСТИ

ПОСТАНОВЛЕНИЕ

21.11.2018 **№ 6/3-ЗС**

О награждении Почетной грамотой Законодательного Собрания Иркутской области Рыбченко Н.В.

Рассмотрев ходатайство Федерального казенного учреждения «Главное бюро медико-социальной экспертизы по Иркутской области», Министерства труда и социальной защиты Российской Федерации, согласованное с комитетом по здравоохранению и социальной защите Законодательного Собрания Иркутской области, учитывая решение комиссии по Регламенту, депутатской этике, информационной политике и связям с общественными объединениями Законодательного Собрания Иркутской области, руководствуясь статьями 8, 33 Закона Иркутской области от 24 декабря 2010 года № 141-ОЗ «О наградах Иркутской области и почетных званиях Иркутской области», Законодательное Собрание Иркутской области

ПОСТАНОВЛЯЕТ:

1. За значительный вклад в социальное развитие в Иркутской области наградить Почетной грамотой Законодательного Собрания Иркутской области Рыбченко Наталью Васильевну – руководителя – главного эксперта по медико-социальной экспертизе Федерального казенного учреждения «Главное бюро медико-социальной экспертизы по Иркутской области» Министерства труда и социальной защиты Российской Федерации.

2. Данное постановление подлежит официальному опубликованию в общественно-политической газете «Областная», в сетевом издании «Официальный интернет-портал правовой информации Иркутской области» (www.ogirk.ru).

Председатель Законодательного Собрания
Иркутской области
С.М. Сокол

ЗАКОНОДАТЕЛЬНОЕ СОБРАНИЕ ИРКУТСКОЙ ОБЛАСТИ

ПОСТАНОВЛЕНИЕ

21.11.2018 **№ 6/6-ЗС**

О награждении Почетной грамотой Законодательного Собрания Иркутской области Харитоновой Н.В.

Рассмотрев ходатайство мэра муниципального образования «Боханский район», согласованное с комитетом по социально-культурному законодательству Законодательного Собрания Иркутской области, учитывая решение комиссии по Регламенту, депутатской этике, информационной политике и связям с общественными объединениями Законодательного Собрания Иркутской области, руководствуясь статьями 8, 33 Закона Иркутской области от 24 декабря 2010 года № 141-ОЗ «О наградах Иркутской области и почетных званиях Иркутской области», Законодательное Собрание Иркутской области

ПОСТАНОВЛЯЕТ:

1. За значительный вклад в развитие образования в Иркутской области наградить Почетной грамотой Законодательного Собрания Иркутской области Харитонову Надежду Владимировну – учителя начальных классов Муниципального бюджетного общеобразовательного учреждения «Буретская средняя общеобразовательная школа».

2. Данное постановление подлежит официальному опубликованию в общественно-политической газете «Областная», в сетевом издании «Официальный интернет-портал правовой информации Иркутской области» (www.ogirk.ru).

Председатель Законодательного Собрания
Иркутской области
С.М. Сокол

СЛУЖБА ПО ОХРАНЕ ОБЪЕКТОВ КУЛЬТУРНОГО НАСЛЕДИЯ ИРКУТСКОЙ ОБЛАСТИ

П Р И К А З

20 ноября 2018 г. **№ 355-спр**

Иркутск

Об утверждении границ территории и режима использования объекта культурного наследия регионального значения

В соответствии со ст. 3.1 Федерального закона от 25июня 2002 года № 73-ФЗ «Об объектах культурного наследия (памятниках истории и культуры) народов Российской Федерации», руководствуясь статьей 21 Устава Иркутской области, Положением о службе по охране объектов культурного наследия Иркутской области, утвержденным постановлением Правительства Иркутской области от 9 марта 2010 года № 31-пп,

П Р И К А З Ы В А Ю:

1. Утвердить границы территории объекта культурного наследия регионального значения «Жилые дома (бывш. дома купца В.Н. Баснина)», дата создания (возникновения) не определена (вид объекта культурного наследия - ансамбль), расположенного по адресу: Иркутская область, г. Иркутск, ул. Свердлова, 33 и 35, согласно приложениям №1, №2, №3.

2. Утвердить режим использования территории объекта культурного наследия регионального значения согласно приложению №4.

3. Настоящий приказ подлежит официальному опубликованию в общественно-политической газете «Областная», а также на «Официальном интернет-портале правовой информации» (www.pravo.gov.ru).

4. Настоящий приказ вступает в силу через десять календарных дней после дня его официального опубликования.

В.з.д руководителя службы по охране объектов культурного наследия Иркутской области
А.А. Фоменко

Приложение № 1
к приказу службы по охране объектов
культурного наследия Иркутской области
№ 355-спр от 20 ноября 2018 г.

Карта границ территории объекта культурного наследия регионального значения

Наименование объекта: «Жилые дома (бывш. дома купца В.Н. Баснина)».
Адрес: Иркутская область, г. Иркутск, ул. Свердлова, 33 и 35.

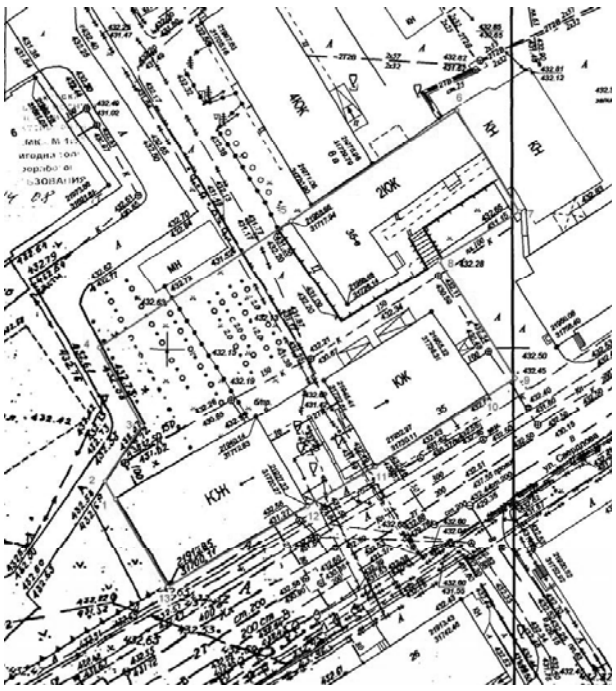

Условные обозначения:

- Границы территории объекта культурного наследия
• 1 - Поворотная точка границы объекта

В.з.д руководителя службы по охране объектов культурного наследия Иркутской области
А.А. Фоменко

Приложение № 2
к приказу службы по охране объектов
культурного наследия Иркутской области
№ 355-спр от 20 ноября 2018 г.

Описание границ территории объекта культурного наследия регионального значения

Наименование объекта: «Жилые дома (бывш. дома купца В.Н. Баснина)».
Адрес: Иркутская область, г. Иркутск, ул. Свердлова, 33 и 35.

Территория объекта культурного наследия устанавливается в следующих границах:

Юго-западная граница - от точки 4 до поворотной точки 3, далее от поворотной точки 3 до поворотной точки 2, далее от поворотной точки 2 до поворотной точки 1,далее от поворотной точки 1 до поворотной точки 13.
общая протяженность – 40,46 м.

Юго-восточная граница - по красной линии улицы Свердлова - от поворотной точки 9 до поворотной точки 3через промежуточные точки 10, 11 и 12 (параллельно главному юго-восточному фасаду здания).
общая протяженность – 58,74 м.

Северо-западная граница - от поворотной точки 1 до поворотной точки 6, через промежуточную точку 5.
общая протяженность – 62,22 м.

Северо-восточная граница - от поворотной точки 9 до поворотной точки 8, от поворотной точки 8 до поворотной точки 7,от поворотной точки 7 до поворотной точки 6.
общая протяженность – 51,22 м.

В.з.д руководителя службы по охране объектов культурного наследия Иркутской области
А.А. Фоменко

Приложение № 3
к приказу службы по охране объектов
культурного наследия Иркутской области
№ 355-спр от 20 ноября 2018 г.

Перечень координат поворотных (характерных) точек границ территории объекта культурного наследия регионального значения

Наименование объекта: «Жилые дома (бывш. дома купца В.Н. Баснина)».
Адрес: Иркутская область, г. Иркутск, ул. Свердлова, 33 и 35.

Система координат – МСК-38, зона 3

№ п/п	X	Y	Длина линии, м	Дирекционный угол
1	384866.23	3335399.53	03.04	328° 02' 04''
2	384868.81	3335397.92	09.58	032° 17' 48''
3	384876.91	3335403.04	12.93	330° 01' 27''
4	384888.11	3335396.58	33.32	054° 42' 43''
5	384907.36	3335423.78	28.91	054° 42' 56''
6	384924.06	3335447.38	17.25	147° 03' 54''
7	384909.58	3335456.76	13.57	236° 57' 55''
8	384902.18	3335445.38	20.38	145° 46' 46''
9	384885.33	3335456.84	05.00	235° 50' 00''
10	384882.52	3335452.70	18.96	236° 07' 01''
11	384871.95	3335436.96	11.35	238° 26' 19''
12	384866.01	3335427.29	23.43	237° 59' 31''
13	384853.59	3335407.42	14.90	328° 01' 38''
1	384866.23	3335399.53		

Площадь - 2195 кв.м.
Система координат г. Иркутска

№ п/п	X	Y	Длина линии, м	Дирекционный угол
1	21928.26	31692.51	03.05	329° 38' 55''
2	21930.89	31690.97	09.58	033° 53' 21''
3	21938.84	31696.31	12.93	331° 35' 28''
4	21950.21	31690.16	33.32	056° 15' 26''
5	21968.72	31717.87	28.90	056° 16' 17''
6	21984.77	31741.91	17.26	148° 36' 12''
7	21970.04	31750.90	13.58	238° 31' 20''
8	21962.95	31739.32	20.38	147° 19' 26''
9	21945.80	31750.32	05.00	237° 19' 36''
10	21943.10	31746.11	18.97	237° 41' 02''
11	21932.96	31730.08	11.34	239° 59' 53''
12	21927.29	31720.26	23.43	239° 32' 21''
13	21915.41	31700.06	14.90	329° 33' 49''
1	21928.26	31692.51		

Площадь – 2195 кв.м.
Система координат геодезическая WGS–84

№ п/п	Широта	Долгота
1	052° 17' 09.1666''	104° 17' 06.2083''
2	052° 17' 09.2510''	104° 17' 06.1257''
3	052° 17' 09.5101''	104° 17' 06.4031''
4	052° 17' 09.8760''	104° 17' 06.0726''
5	052° 17' 10.4834''	104° 17' 07.5248''
6	052° 17' 11.0104''	104° 17' 08.7847''
7	052° 17' 10.5368''	104° 17' 09.2663''
8	052° 17' 10.3038''	104° 17' 08.6593''
9	052° 17' 09.7524''	104° 17' 09.2484''
10	052° 17' 09.6638''	104° 17' 09.0275''
11	052° 17' 09.3307''	104° 17' 08.1876''
12	052° 17' 09.1440''	104° 17' 07.6722''
13	052° 17' 08.7534''	104° 17' 06.6129''

В.з.д руководителя службы по охране объектов культурного наследия Иркутской области
А.А. Фоменко

Приложение № 4
к приказу службы по охране объектов
культурного наследия Иркутской области
№ 355-спр от 20 ноября 2018 г.

Режим использования территории объекта культурного наследия регионального значения

Наименование объекта: «Жилые дома (бывш. дома купца В.Н. Баснина)».
Адрес: Иркутская область, г. Иркутск, ул. Свердлова, 33 и 35.

- на территории объекта культурного наследия запрещаются строительство объектов капитального строительства и увеличение объемно-пространственных характеристик существующих на территории памятника или ансамбля объектов капитального строительства; проведение земляных, строительных, мелиоративных и иных работ, за исключением работ по сохранению объекта культурного наследия или его отдельных элементов, сохранению историко-градостроительной или природной среды объекта культурного наследия;

- на территории объекта культурного наследия разрешается ведение хозяйственной деятельности, не противоречащей требованиям обеспечения сохранности объекта культурного наследия и позволяющей обеспечить функционирование объекта культурного наследия в современных условиях.

В.з.д руководителя службы по охране объектов культурного наследия Иркутской области
А.А. Фоменко

ЗАКОНОДАТЕЛЬНОЕ СОБРАНИЕ ИРКУТСКОЙ ОБЛАСТИ

ПОСТАНОВЛЕНИЕ

21.11.2018 **№ 6/7-ЗС**

О награждении Почетной грамотой Законодательного Собрания Иркутской области Курганской Г.С.

Рассмотрев ходатайство Иркутской областной общественной организации «Ассоциация выпускников Иркутского государственного университета (АВ ИГУ)», согласованное с комитетом по социально-культурному законодательству Законодательного Собрания Иркутской области, учитывая решение комиссии по Регламенту, депутатской этике, информационной политике и связям с общественными объединениями Законодательного Собрания Иркутской области, руководствуясь статьями 8, 33 Закона Иркутской области от 24 декабря 2010 года № 141-ОЗ «О наградах Иркутской области и почетных званиях Иркутской области», Законодательное Собрание Иркутской области

ПОСТАНОВЛЯЕТ:

1. За значительный вклад в развитие образования, науки в Иркутской области наградить Почетной грамотой Законодательного Собрания Иркутской области Курганскую Галину Сергеевну – профессора кафедры стратегического и финансового менеджмента Байкальской международной бизнес-школы (института) федерального государственного бюджетного образовательного учреждения высшего образования «Иркутский государственный университет».

2. Данное постановление подлежит официальному опубликованию в общественно-политической газете «Областная», в сетевом издании «Официальный интернет-портал правовой информации Иркутской области» (www.ogirk.ru).

Председатель Законодательного Собрания Иркутской области С.М. Сокол

ЗАКОНОДАТЕЛЬНОЕ СОБРАНИЕ ИРКУТСКОЙ ОБЛАСТИ

ПОСТАНОВЛЕНИЕ

21.11.2018 **№ 6/5-ЗС**

О награждении Почетной грамотой Законодательного Собрания Иркутской области Хатуева Б.Г.

Рассмотрев ходатайство Думы Муниципального образования «Корсукское», согласованное с комитетом по собственности и экономической политике Законодательного Собрания Иркутской области, учитывая решение комиссии по Регламенту, депутатской этике, информационной политике и связям с общественными объединениями Законодательного Собрания Иркутской области, руководствуясь статьями 8, 33 Закона Иркутской области от 24 декабря 2010 года № 141-ОЗ «О наградах Иркутской области и почетных званиях Иркутской области», Законодательное Собрание Иркутской области

ПОСТАНОВЛЯЕТ:

1. За успехи в решении вопросов социально-экономического развития Иркутской области наградить Почетной грамотой Законодательного Собрания Иркутской области Хатуева Бориса Георгиевича – руководителя Усть-Ордынского отделения Государственного автономного учреждения «Многофункциональный Иркутский областной центр предоставления государственных и муниципальных услуг».

2. Данное постановление подлежит официальному опубликованию в общественно-политической газете «Областная», в сетевом издании «Официальный интернет-портал правовой информации Иркутской области» (www.ogirk.ru).

Председатель Законодательного Собрания Иркутской области С.М. Сокол

СЛУЖБА ПО ОХРАНЕ ОБЪЕКТОВ КУЛЬТУРНОГО НАСЛЕДИЯ ИРКУТСКОЙ ОБЛАСТИ

П Р И К А З

20 ноября 2018 г. **№ 356-спр**

Иркутск

Об утверждении границ территории и режима использования объекта культурного наследия регионального значения

В соответствии со ст. 3.1 Федерального закона от 25июня 2002 года № 73-ФЗ «Об объектах культурного наследия (памятниках истории и культуры) народов Российской Федерации», руководствуясь статьей 21 Устава Иркутской области, Положением о службе по охране объектов культурного наследия Иркутской области, утвержденным постановлением Правительства Иркутской области от 9 марта 2010 года № 31-пп,

П Р И К А З Ы В А Ю:

1. Утвердить границы территории объекта культурного наследия регионального значения «Здание, где в декабре 1919 г. и январе 1920г. помещался штаб рабоче-крестьянских дружин, боровшихся против колчаковщины» (вид объекта культурного наследия - памятник), расположенного по адресу: Иркутская область, г. Иркутск, Свердловский район, ул. Профсоюзная, №3 (школа №42), согласно приложениям №1, №2, №3.

2. Утвердить режим использования территории объекта культурного наследия регионального значениясогласно приложению №4.

3. Настоящий приказ подлежит официальному опубликованию в общественно-политической газете «Областная», а также на «Официальном интернет-портале правовой информации» (www.pravo.gov.ru).

4. Настоящий приказ вступает в силу через десять календарных дней после дня его официального опубликования.

В.з.д руководителя службы по охране объектов культурного наследия Иркутской области
А.А. Фоменко

Приложение № 1
к приказу службы по охране объектов
культурного наследия Иркутской области
№ 356-спр от 20 ноября 2018 г.

Карта границ территории объекта культурного наследия регионального значения

Наименование объекта: «Здание, где в декабре 1919 г. и январе 1920г. помещался штаб рабоче-крестьянских дружин, боровшихся против колчаковщины».

Адрес: Иркутская область, г. Иркутск, Свердловский район, ул. Профсоюзная, №3 (школа №42).

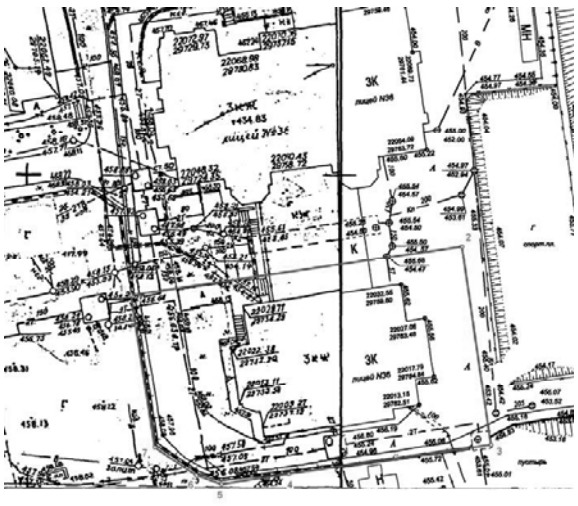

Условные обозначения:

- Границы территории объекта культурного наследия
• 1 - Поворотная точка границы объекта
- Объект культурного наследия

В.з.д руководителя службы по охране объектов культурного наследия Иркутской области
А.А. Фоменко

Приложение № 2
к приказу службы по охране объектов
культурного наследия Иркутской области
№ 356-спр от 20 ноября 2018 г.

Описание границ территории объекта культурного наследия регионального значения

Наименование объекта: «Здание, где в декабре 1919 г. и январе 1920г. помещался штаб рабоче-крестьянских дружин, боровшихся против колчаковщины».

Адрес: Иркутская область, г. Иркутск, Свердловский район, ул. Профсоюзная, №3 (школа №42).

Территория объекта культурного наследия устанавливается в следующих границах:

Юго-западная граница - от точки 1 до поворотной точки 7, далее от поворотной точки 7 до поворотной точки 6,от точки 6 до поворотной точки 5.
общая протяженность – 36,67 м.

Юго-восточная граница - от поворотной точки 5 до поворотной точки 3, через промежуточную точку 4 (параллельно торцевому юго-восточному фасаду здания).
общая протяженность –43,36 м.

Северо-западная граница - от поворотной точки 1 до поворотной точки 2.
общая протяженность –53.29м.

Северо-восточная граница - от поворотной точки 2 до поворотной точки 3.
общая протяженность – 32,04 м.

В.з.д руководителя службы по охране объектов культурного наследия Иркутской области
А.А. Фоменко

Приложение № 3
к приказу службы по охране объектов
культурного наследия Иркутской области
№ 356-спр от 20 ноября 2018 г.

Перечень координат поворотных (характерных) точек границ территории объекта культурного наследия регионального значения

Наименование объекта: «Здание, где в декабре 1919 г. и январе 1920г. помещался штаб рабоче-крестьянских дружин, боровшихся против колчаковщины».

Адрес: Иркутская область, г. Иркутск, Свердловский район, ул. Профсоюзная, №3 (школа №42).

Система координат – МСК-38, зона 3

№ п/п	X	Y	Длина линии, м	Дирекционный угол
1	384915.14	3333421.65	53.28	079° 56' 11''
2	384924.45	3333474.11	32.04	170° 10' 12''
3	384892.88	3333479.58	32.51	260° 25' 18''
4	384887.47	3333447.52	10.84	259° 41' 42''
5	384885.53	3333436.85	04.27	288° 08' 17''
6	384886.86	3333432.79	07.90	302° 01' 14''
7	384891.05	3333426.09	24.50	349° 33' 25''
1	384915.14	3333421.65		

Площадь - 1661 кв.м.

Система координат г. Иркутска

№ п/п	X	Y	Длина линии, м	Дирекционный угол
1	22030.86	29716.66	53.29	081° 29' 44''
2	22038.74	29769.36	32.04	171° 43' 41''
3	22007.03	29773.97	32.52	261° 58' 28''
4	22002.49	29741.77	10.84	261° 18' 07''
5	22000.85	29731.05	04.27	289° 42' 28''
6	22002.29	29727.03	07.90	303° 35' 22''
7	22006.66	29720.45	24.50	351° 05' 56''
1	22030.86	29716.66		

Площадь – 1661 кв.м.

Система координат геодезическая WGS–84

№ п/п	Широта	Долгота
1	052° 17' 11.8414''	104° 15' 21.9316''
2	052° 17' 12.1139''	104° 15' 24.7069''
3	052° 17' 11.0898''	104° 15' 24.9672''
4	052° 17' 10.9323''	104° 15' 23.2714''
5	052° 17' 10.8754''	104° 15' 22.7069''
6	052° 17' 10.9206''	104° 15' 22.4940''
7	052° 17' 11.0598''	104° 15' 22.1443''

В.з.д руководителя службы по охране объектов культурного наследия Иркутской области
А.А. Фоменко

Приложение № 4
к приказу службы по охране объектов
культурного наследия Иркутской области
№ 356-спр от 20 ноября 2018 г.

Режим использования территории объекта культурного наследия регионального значения

Наименование объекта: «Здание, где в декабре 1919 г. и январе 1920г. помещался штаб рабоче-крестьянских дружин, боровшихся против колчаковщины».

Адрес: Иркутская область, г. Иркутск, Свердловский район, ул. Профсоюзная, №3 (школа №42).

- на территории объекта культурного наследия запрещаются строительство объектов капитального строительства и увеличение объемно-пространственных характеристик существующих на территории памятника или ансамбля объектов капитального строительства; проведение земляных, строительных, мелиоративных и иных работ, за исключением работ по сохранению объекта культурного наследия или его отдельных элементов, сохранению историко-градостроительной или природной среды объекта культурного наследия;

- на территории объекта культурного наследия разрешается ведение хозяйственной деятельности, не противоречащей требованиям обеспечения сохранности объекта культурного наследия и позволяющей обеспечить функционирование объекта культурного наследия в современных условиях.

В.з.д руководителя службы по охране объектов культурного наследия Иркутской области
А.А. Фоменко

СЛУЖБА ПО ОХРАНЕ ОБЪЕКТОВ КУЛЬТУРНОГО НАСЛЕДИЯ ИРКУТСКОЙ ОБЛАСТИ

ПРИКАЗ

8 ноября 2018 г. **№ 333-спр**

Иркутск

Об утверждении границ территории объекта археологического наследия

В соответствии с пунктом 5 статьи 3.1 Федерального закона от 25 июня 2002 года № 73-ФЗ «Об объектах культурного наследия (памятниках истории и культуры) народов Российской Федерации», частью 2 статьи 10(1) закона Иркутской области от 23 июля 2008 года № 57-оз «Об объектах культурного наследия (памятниках истории и культуры) народов Российской Федерации в Иркутской области», руководствуясь статьей 21 Устава Иркутской области, подпунктом 4 пункта 7, пунктом 10 Положения о службе по охране объектов культурного наследия Иркутской области, утвержденного постановлением Правительства Иркутской области от 9 марта 2010 года № 31-пп,

П Р И К А З Ы В А Ю:

1. Утвердить границы территории объекта археологического наследия - «Куркутская дорога 8» (стоянка), расположенного в Ольхонском районе Иркутской области, согласно приложениям 1, 2.

2. Режим использования территории объекта археологического наследия установлен статьей 5.1 Федерального закона «Об объектах культурного наследия (памятниках истории и культуры) народов Российской Федерации» от 25 июня 2002 года № 73-ФЗ.

3. Настоящий приказ подлежит официальному опубликованию в общественно-политической газете «Областная», а также на «Официальном интернет-портале правовой информации» (www.pravo.gov.ru) за исключением приложений 1, 2 в соответствии с приказом Министерства культуры Российской Федерации от 01 сентября 2015 года №2328.

4. Настоящий приказ вступает в силу через десять календарных дней после дня его официального опубликования.

Временно замещающий должность руководителя службы по охране объектов
культурного наследия Иркутской области
А.А. Фоменко

СЛУЖБА ПО ОХРАНЕ ОБЪЕКТОВ КУЛЬТУРНОГО НАСЛЕДИЯ ИРКУТСКОЙ ОБЛАСТИ

ПРИКАЗ

8 ноября 2018 г. **№ 334-спр**

Иркутск

Об утверждении границ территории объекта археологического наследия

В соответствии с пунктом 5 статьи 3.1 Федерального закона от 25 июня 2002 года № 73-ФЗ «Об объектах культурного наследия (памятниках истории и культуры) народов Российской Федерации», частью 2 статьи 10(1) закона Иркутской области от 23 июля 2008 года № 57-оз «Об объектах культурного наследия (памятниках истории и культуры) народов Российской Федерации в Иркутской области», руководствуясь статьей 21 Устава Иркутской области, подпунктом 4 пункта 7, пунктом 10 Положения о службе по охране объектов культурного наследия Иркутской области, утвержденного постановлением Правительства Иркутской области от 9 марта 2010 года № 31-пп,

П Р И К А З Ы В А Ю:

1. Утвердить границы территории объекта археологического наследия - «Усть-Тальма» (городище), расположенного в Качугском районе Иркутской области, согласно приложениям 1, 2.

2. Режим использования территории объекта археологического наследия установлен статьей 5.1 Федерального закона «Об объектах культурного наследия (памятниках истории и культуры) народов Российской Федерации» от 25 июня 2002 года № 73-ФЗ.

3. Настоящий приказ подлежит официальному опубликованию в общественно-политической газете «Областная», а также на «Официальном интернет-портале правовой информации» (www.pravo.gov.ru) за исключением приложений 1, 2 в соответствии с приказом Министерства культуры Российской Федерации от 01 сентября 2015 года №2328.

4. Настоящий приказ вступает в силу через десять календарных дней после дня его официального опубликования.

Временно замещающий должность руководителя службы по охране объектов
культурного наследия Иркутской области
А.А. Фоменко

СЛУЖБА ПО ОХРАНЕ ОБЪЕКТОВ КУЛЬТУРНОГО НАСЛЕДИЯ ИРКУТСКОЙ ОБЛАСТИ

П Р И К А З

20 ноября 2018 г. **№ 357-спр**

Иркутск

Об утверждении границ территории и режима использования объекта культурного наследия регионального значения

В соответствии со ст. 3.1 Федерального закона от 25июня 2002 года № 73-ФЗ «Об объектах культурного наследия (памятниках истории и культуры) народов Российской Федерации», руководствуясь статьей 21 Устава Иркутской области, Положением о службе по охране объектов культурного наследия Иркутской области, утвержденным постановлением Правительства Иркутской области от 9 марта 2010 года № 31-пп,

П Р И К А З Ы В А Ю:

1. Утвердить границы территории объекта культурного наследия регионального значения «Здание горсовета (бывш. городская дума)», 1917 г.» (вид объекта культурного наследия - памятник), расположенного по адресу: Иркутская область, г. Иркутск, ул. Ленина, 14, согласно приложениям №1, №2, №3.

2. Утвердить режим использования территории объекта культурного наследия регионального значения согласно приложению №4.

3. Настоящий приказ подлежит официальному опубликованию в общественно-политической газете «Областная», а также на «Официальном интернет-портале правовой информации» (www.pravo.gov.ru).

4. Настоящий приказ вступает в силу через десять календарных дней после дня его официального опубликования.

В.з.д руководителя службы по охране объектов культурного наследия Иркутской области
А.А. Фоменко

Приложение № 1
к приказу службы по охране объектов
культурного наследия Иркутской области
№ 357-спр от 20 ноября 2018 г.

Карта границ территории объекта культурного наследия регионального значения

Наименование объекта: «Здание горсовета (бывш. городская дума)», 1917 г.».
Адрес: Иркутская область, г. Иркутск, ул. Ленина, 14.

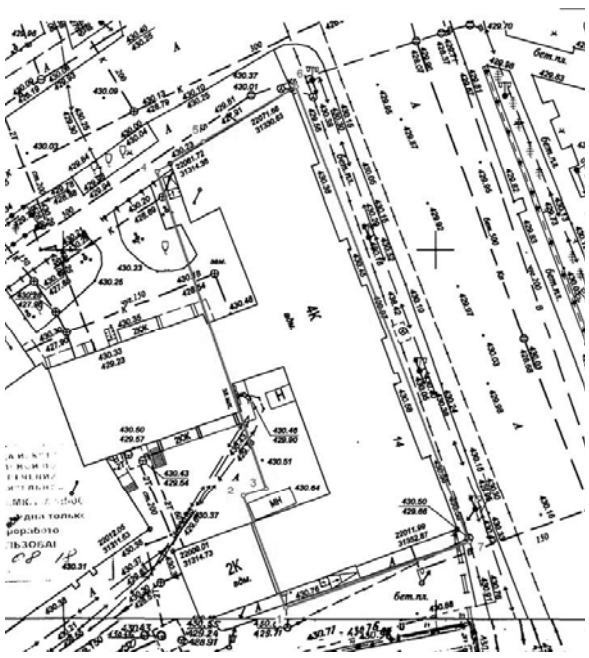

Условные обозначения:

- Границы территории объекта культурного наследия
• 1 - Поворотная точка границы объекта
- Объект культурного наследия

В.з.д руководителя службы по охране объектов культурного наследия Иркутской области
А.А. Фоменко

Приложение № 2
к приказу службы по охране объектов
культурного наследия Иркутской области
№ 357-спр от 20 ноября 2018 г.

Описание границ территории объекта культурного наследия регионального значения

Наименование объекта: «Здание горсовета (бывш. городская дума)», 1917 г.».
Адрес: Иркутская область, г. Иркутск, ул. Ленина, 14.

Территория объекта культурного наследия устанавливается в следующих границах:

Юго-западная граница – по задней меже участка здания от точки 1 до поворотной точки 2, от поворотной точки 2 до поворотной точки 3,далее от поворотной точки 3 до поворотной точки 4.
общая протяженность – 64,46 м.

Юго-восточная граница – по боковой меже участка здания - от поворотной точки 7 до поворотной точки 1 (параллельно торцевому юго-восточному фасаду здания).
общая протяженность – 26,18 м.

Северо-западная граница – по красной линии застройки улицы Российская от поворотной точки 6 до поворотной точки 4, через промежуточную точку 5.
общая протяженность – 21,95 м.

Северо-восточная граница – по красной линии застройки улицы Ленина, от поворотной точки 6до поворотной точки 7,(параллельно главному фасаду здания).
общая протяженность – 65,89 м.

В.з.д руководителя службы по охране объектов культурного наследия Иркутской области
А.А. Фоменко

Приложение № 3
к приказу службы по охране объектов
культурного наследия Иркутской области
№ 357-спр от 20 ноября 2018 г.

Перечень координат поворотных (характерных) точек границ территории объекта культурного наследия регионального значения

Наименование объекта: «Здание горсовета (бывш. городская дума)», 1917 г.».
Адрес: Иркутская область, г. Иркутск, ул. Ленина, 14.

Система координат – МСК-38, зона 3

№ п/п	X	Y	Длина линии, м	Дирекционный угол
1	384929.71	3335035.02	16.02	337° 41' 37''
2	384944.53	3335028.94	03.26	067° 36' 37''
3	384945.77	3335031.95	45.18	339° 31' 53''
4	384988.10	3335016.15	07.48	054° 41' 38''
5	384992.42	3335022.25	14.47	057° 54' 08''
6	385000.11	3335034.51	65.88	157° 45' 21''
7	384939.13	3335059.45	26.18	248° 54' 49''
1	384929.71	3335035.02		

Площадь - 1479 кв.м.
Система координат г. Иркутска

№ п/п	X	Y	Длина линии, м	Дирекционный угол
1	22001.62	31329.86	16.02	339° 14' 04''
2	22016.60	31324.18	03.25	069° 16' 44''
3	22017.75	31327.22	45.19	341° 05' 45''
4	22060.50	31312.58	07.47	056° 14' 45''
5	22064.65	31318.79	14.48	059° 27' 00''
6	22072.01	31331.26	65.89	159° 19' 03''
7	22010.37	31354.53	26.18	250° 28' 16''
1	22001.62	31329.86		

Площадь – 1479 кв.м.
Система координат геодезическая WGS–84

№ п/п	Широта	Долгота
1	052° 17' 11.4232''	104° 16' 47.0405''
2	052° 17' 11.9060''	104° 16' 46.7333''
3	052° 17' 11.9444''	104° 16' 46.8931''
4	052° 17' 13.3224''	104° 16' 46.0982''
5	052° 17' 13.4587''	104° 16' 46.4239''
6	052° 17' 13.7006''	104° 16' 47.0775''
7	052° 17' 11.7143''	104° 16' 48.3376''

В.з.д руководителя службы по охране объектов культурного наследия Иркутской области
А.А. Фоменко

Приложение № 4
к приказу службы по охране объектов
культурного наследия Иркутской области
№ 357-спр от 20 ноября 2018 г.

Режим использования территории объекта культурного наследия регионального значения

Наименование объекта: «Здание горсовета (бывш. городская дума)», 1917 г.».
Адрес: Иркутская область, г. Иркутск, ул. Ленина, 14.

- на территории объекта культурного наследия запрещаются строительство объектов капитального строительства и увеличение объемно-пространственных характеристик существующих на территории памятника или ансамбля объектов капитального строительства; проведение земляных, строительных, мелиоративных и иных работ, за исключением работ по сохранению объекта культурного наследия или его отдельных элементов, сохранению историко-градостроительной или природной среды объекта культурного наследия;

- на территории объекта культурного наследия разрешается ведение хозяйственной деятельности, не противоречащей требованиям обеспечения сохранности объекта культурного наследия и позволяющей обеспечить функционирование объекта культурного наследия в современных условиях.

В.з.д руководителя службы по охране объектов культурного наследия Иркутской области
А.А. Фоменко

У К А З

ГУБЕРНАТОРА ИРКУТСКОЙ ОБЛАСТИ

26 ноября 2018 года **№ 241-уг**

Иркутск

О внесении изменения в преамбулу указа Губернатора Иркутской области от 2 октября 2018 года № 202-уг

В соответствии с Законом Иркутской области от 27 декабря 2016 года № 132-ОЗ «Об отдельных вопросах реализации промышленной политики в Иркутской области», руководствуясь статьей 59 Устава Иркутской области,

П О С Т А Н О В Л Я Ю:

1. Внести в преамбулу указа Губернатора Иркутской области от 2 октября 2018 года № 202-уг «О внесении изменения в Положение об Инвестиционном совете при Губернаторе Иркутской области» изменение, заменив слова «от 13 июля 2018 года № 66-ОЗ «О внесении изменений в Закон Иркутской области «Об отдельных вопросах реализации промышленной политики в Иркутской области» словами «от 27 декабря 2016 года № 132-ОЗ «Об отдельных вопросах реализации промышленной политики в Иркутской области».

2. Настоящий указ подлежит официальному опубликованию в общественно-политической газете «Областная», а также на «Официальном интернет-портале правовой информации» (www.pravo.gov.ru).

С.Г. Левченко

ЗАКОНОДАТЕЛЬНОЕ СОБРАНИЕ ИРКУТСКОЙ ОБЛАСТИ

ПОСТАНОВЛЕНИЕ

21.11.2018 **№ 6/8-ЗС**

О награждении Почетной грамотой Законодательного Собрания Иркутской области Исаева В.П.

Рассмотрев ходатайство федерального государственного бюджетного образовательного учреждения высшего образования «Иркутский государственный университет», согласованное с комитетом по социально-культурному законодательству Законодательного Собрания Иркутской области, учитывая решение комиссии по Регламенту, депутатской этике, информационной политике и связям с общественными объединениями Законодательного Собрания Иркутской области, руководствуясь статьями 8, 33 Закона Иркутской области от 24 декабря 2010 года № 141-ОЗ «О наградах Иркутской области и почетных званиях Иркутской области», Законодательное Собрание Иркутской области

ПОСТАНОВЛЯЕТ:

1. За значительный вклад в развитие образования, науки в Иркутской области наградить Почетной грамотой Законодательного Собрания Иркутской области Исаева Виктора Петровича – профессора кафедры геологии нефти и газа геологического факультета федерального государственного бюджетного образовательного учреждения высшего образования «Иркутский государственный университет».

2. Данное постановление подлежит официальному опубликованию в общественно-политической газете «Областная», в сетевом издании «Официальный интернет-портал правовой информации Иркутской области» (www.ogirk.ru).

Председатель Законодательного Собрания Иркутской области
С.М. Сокол

СЛУЖБА ПО ОХРАНЕ ОБЪЕКТОВ КУЛЬТУРНОГО НАСЛЕДИЯ ИРКУТСКОЙ ОБЛАСТИ

П Р И К А З

20 ноября 2018 г. **№ 359-спр**

Иркутск

Об утверждении границ территории и режима использования объекта культурного наследия регионального значения

В соответствии со ст. 3.1 Федерального закона от 25июня 2002 года № 73-ФЗ «Об объектах культурного наследия (памятниках истории и культуры) народов Российской Федерации», руководствуясь статьей 21 Устава Иркутской области, Положением о службе по охране объектов культурного наследия Иркутской области, утвержденным постановлением Правительства Иркутской области от 9 марта 2010 года № 31-пп,

П Р И К А З Ы В А Ю:

1. Утвердить границы территории объекта культурного наследия регионального значения «Амбар», кон. XIX в. (вид объекта культурного наследия - памятник), расположенного по адресу: Иркутская область, г. Иркутск, ул. Сибирская, 17а, согласно приложениям №1,№2,№3.

2. Утвердить режим использования территории объекта культурного наследия регионального значениясогласно приложению №4.

3. Настоящий приказ подлежит официальному опубликованию в общественно-политической газете «Областная», а также на «Официальном интернет-портале правовой информации» (www.pravo.gov.ru).

4. Настоящий приказ вступает в силу через десять календарных дней после дня его официального опубликования.

В.з.д руководителя службы по охране объектов культурного наследия Иркутской области
А.А. Фоменко

Приложение № 1
к приказу службы по охране объектов
культурного наследия Иркутской области
№ 359-спр от 20 ноября 2018 г.

Карта границ территории объекта культурного наследия регионального значения

Наименование и датировка объекта: «Амбар», кон. XIX в.
Адрес: Иркутская область, г. Иркутск, ул. Сибирская, 17а.

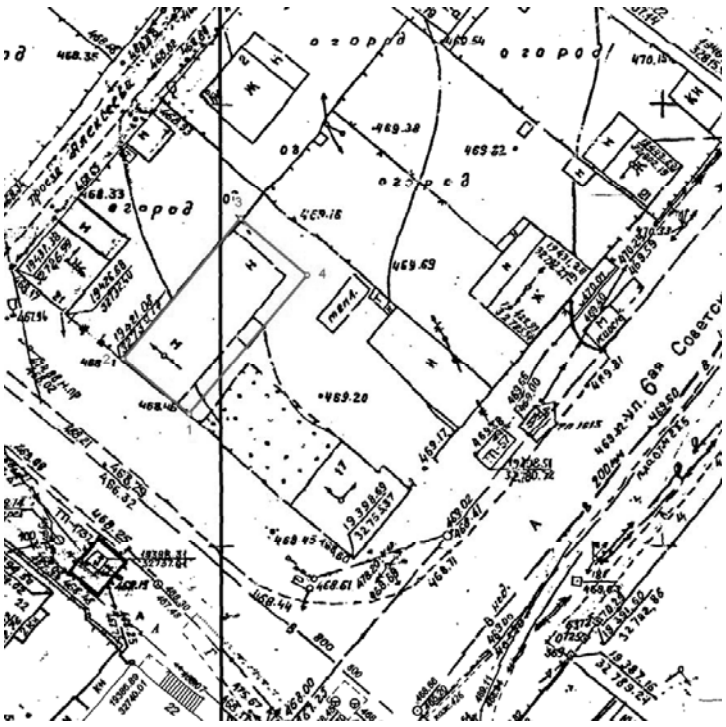

Условные обозначения:

- Границы территории объекта культурного наследия
• 1 - Поворотная точка границы объекта
- Объект культурного наследия

В.з.д руководителя службы по охране объектов культурного наследия Иркутской области
А.А. Фоменко

Приложение № 2
к приказу службы по охране объектов
культурного наследия Иркутской области
№ 359-спр от 20 ноября 2018 г.

Описание границ территории объекта культурного наследия регионального значения

Наименование и датировка объекта: «Амбар», кон. XIX в.
Адрес: Иркутская область, г. Иркутск, ул. Сибирская, 17а.

Территория объекта культурного наследия устанавливается в следующих границах:

Юго-западная граница - по красной линии улицы Сибирская - от поворотной точки 1 до поворотной точки 2 (параллельно юго-восточному фасаду здания).
общая протяженность – 9,75 м.
Юго-восточная граница – по боковой меже - от поворотной точки 1 до поворотной точки 4 (параллельно юго-восточному фасаду амбара).
общая протяженность –20,53 м.
Северо-западная граница - по боковой меже - от поворотной точки 2 до поворотной точки 3.
общая протяженность –20,52 м.

Северо-восточная граница - от поворотной точки 3 до поворотной точки 4.
общая протяженность – 9,81 м.

В.з.д руководителя службы по охране объектов культурного наследия Иркутской области
А.А. Фоменко

Приложение № 3
к приказу службы по охране объектов
культурного наследия Иркутской области
№ 359-спр от 20 ноября 2018 г.

Перечень координат поворотных (характерных) точек границ территории объекта культурного наследия регионального значения

Наименование и датировка объекта: «Амбар», кон. XIX в.
Адрес: Иркутская область, г. Иркутск, ул. Сибирская, 17а.

Система координат – МСК-38, зона 3

№ п/п	X	Y	Длина линии, м	Дирекционный угол
1	382382.38	3336521.45	09.75	308° 52' 48''
2	382388.50	3336513.86	20.52	038° 33' 02''
3	382404.55	3336526.65	09.81	128° 52' 43''
4	382398.39	3336534.29	20.52	218° 43' 46''
1	382382.38	3336521.45		

Площадь - 201 кв.м.
Система координат г. Иркутска

№ п/п	X	Y	Длина линии, м	Дирекционный угол
1	19414.85	32746.60	09.75	310° 28' 02''
2	19421.18	32739.18	20.52	040° 06' 59''
3	19436.87	32752.40	09.81	130° 24' 40''
4	19430.51	32759.87	20.53	220° 16' 38''
1	19414.85	32746.60		

Площадь – 201 кв.м.
Система координат геодезическая WGS–84

№ п/п	Широта	Долгота
1	052° 15' 48.1946''	104° 18' 03.0892''
2	052° 15' 48.3969''	104° 18' 02.6948''
3	052° 15' 48.9088''	104° 18' 03.3838''
4	052° 15' 48.7052''	104° 18' 03.7809''

В.з.д руководителя службы по охране объектов культурного наследия Иркутской области
А.А. Фоменко

Приложение № 4
к приказу службы по охране объектов
культурного наследия Иркутской области
№ 359-спр от 20 ноября 2018 г.

Режим использования территории объекта культурного наследия регионального значения

Наименование и датировка объекта: «Амбар», кон. XIX в.
Адрес: Иркутская область, г. Иркутск, ул. Сибирская, 17а.

- на территории объекта культурного наследия запрещаются строительство объектов капитального строительства и увеличение объемно-пространственных характеристик существующих на территории памятника или ансамбля объектов капитального строительства; проведение земляных, строительных, мелиоративных и иных работ, за исключением работ по сохранению объекта культурного наследия или его отдельных элементов, сохранению историко-градостроительной или природной среды объекта культурного наследия;

- на территории объекта культурного наследия разрешается ведение хозяйственной деятельности, не противоречащей требованиям обеспечения сохранности объекта культурного наследия и позволяющей обеспечить функционирование объекта культурного наследия в современных условиях.

В.з.д руководителя службы по охране объектов культурного наследия Иркутской области
А.А. Фоменко

СЛУЖБА ПО ОХРАНЕ ОБЪЕКТОВ КУЛЬТУРНОГО НАСЛЕДИЯ ИРКУТСКОЙ ОБЛАСТИ

ПРИКАЗ

8 ноября 2018 г. **№ 337-спр**

Иркутск

Об утверждении границ территории объекта археологического наследия

В соответствии с пунктом 5 статьи 3.1 Федерального закона от 25 июня 2002 года № 73-ФЗ «Об объектах культурного наследия (памятниках истории и культуры) народов Российской Федерации», частью 2 статьи 10(1) закона Иркутской области от 23 июля 2008 года № 57-оз «Об объектах культурного наследия (памятниках истории и культуры) народов Российской Федерации в Иркутской области», руководствуясь статьей 21 Устава Иркутской области, подпунктом 4 пункта 7, пунктом 10 Положения о службе по охране объектов культурного наследия Иркутской области, утвержденного постановлением Правительства Иркутской области от 9 марта 2010 года № 31-пп,

П Р И К А З Ы В А Ю:

1. Утвердить границы территории объекта археологического наследия - «Усть-Тюмен 2» (стоянка), расположенного в Жигаловском районе Иркутской области, согласно приложениям 1, 2.

2. Режим использования территории объекта археологического наследия установлен статьей 5.1 Федерального закона «Об объектах культурного наследия (памятниках истории и культуры) народов Российской Федерации» от 25 июня 2002 года № 73-ФЗ.

3. Настоящий приказ подлежит официальному опубликованию в общественно-политической газете «Областная», а также на «Официальном интернет-портале правовой информации» (www.pravo.gov.ru) за исключением приложений 1, 2 в соответствии с приказом Министерства культуры Российской Федерации от 01 сентября 2015 года №2328.

4. Настоящий приказ вступает в силу через десять календарных дней после дня его официального опубликования.

Временно замещающий должность руководителя службы по охране объектов
культурного наследия Иркутской области
А.А. Фоменко

СЛУЖБА ПО ОХРАНЕ ОБЪЕКТОВ КУЛЬТУРНОГО НАСЛЕДИЯ ИРКУТСКОЙ ОБЛАСТИ

ПРИКАЗ

8 ноября 2018 г. **№ 338-спр**

Иркутск

Об утверждении границ территории объекта археологического наследия

В соответствии с пунктом 5 статьи 3.1 Федерального закона от 25 июня 2002 года № 73-ФЗ «Об объектах культурного наследия (памятниках истории и культуры) народов Российской Федерации», частью 2 статьи 10(1) закона Иркутской области от 23 июля 2008 года № 57-оз «Об объектах культурного наследия (памятниках истории и культуры) народов Российской Федерации в Иркутской области», руководствуясь статьей 21 Устава Иркутской области, подпунктом 4 пункта 7, пунктом 10 Положения о службе по охране объектов культурного наследия Иркутской области, утвержденного постановлением Правительства Иркутской области от 9 марта 2010 года № 31-пп,

П Р И К А З Ы В А Ю:

1. Утвердить границы территории объекта археологического наследия - «Багульник» (стоянка), расположенного в Иркутском районе Иркутской области, согласно приложениям 1, 2.

2. Режим использования территории объекта археологического наследия установлен статьей 5.1 Федерального закона «Об объектах культурного наследия (памятниках истории и культуры) народов Российской Федерации» от 25 июня 2002 года № 73-ФЗ.

3. Настоящий приказ подлежит официальному опубликованию в общественно-политической газете «Областная», а также на «Официальном интернет-портале правовой информации» (www.pravo.gov.ru) за исключением приложений 1, 2 в соответствии с приказом Министерства культуры Российской Федерации от 01 сентября 2015 года №2328.

4. Настоящий приказ вступает в силу через десять календарных дней после дня его официального опубликования.

Временно замещающий должность руководителя службы по охране объектов
культурного наследия Иркутской области
А.А. Фоменко

СЛУЖБА ПО ОХРАНЕ ОБЪЕКТОВ КУЛЬТУРНОГО НАСЛЕДИЯ ИРКУТСКОЙ ОБЛАСТИ

П Р И К А З

20 ноября 2018 г. **№ 360-спр**

Иркутск

Об утверждении границ территории и режима использования объекта культурного наследия регионального значения

В соответствии со ст. 3.1 Федерального закона от 25июня 2002 года № 73-ФЗ «Об объектах культурного наследия (памятниках истории и культуры) народов Российской Федерации», руководствуясь статьей 21 Устава Иркутской области, Положением о службе по охране объектов культурного наследия Иркутской области, утвержденным постановлением Правительства Иркутской области от 9 марта 2010 года № 31-пп,

П Р И К А З Ы В А Ю:

1. Утвердить границы территории объекта культурного наследия регионального значения «Торговые дома Миля. В этом доме находилась нелегальная квартира Иркутского комитета РСДРП, в которой проходили встречи членов организации. Здесь жил А.И. Архангельский член Ирк.ком.РСДРП. Здесь родился будущий авиаконструктор, Герой Соц.Труда, лауреат Ленинской и Гос. премии М.Л. Миль», нач. XX в. (вид объекта культурного наследия - памятник), расположенного по адресу: Иркутская область, г. Иркутск, ул. Тимирязева, 24, согласно приложениям №1, №2, №3.

2. Утвердить режим использования территории объекта культурного наследия регионального значения согласно приложению №4.

3. Настоящий приказ подлежит официальному опубликованию в общественно-политической газете «Областная», а также на «Официальном интернет-портале правовой информации» (www.pravo.gov.ru).

4. Настоящий приказ вступает в силу через десять календарных дней после дня его официального опубликования.

В.з.д руководителя службы по охране объектов культурного наследия Иркутской области
А.А. Фоменко

Приложение № 1
к приказу службы по охране объектов
культурного наследия Иркутской области
№ 360-спр от 20 ноября 2018 г.

Карта границ территории объекта культурного наследия регионального значения

Наименование и датировка объекта: «Торговые дома Миля. В этом доме находилась нелегальная квартира Иркутского комитета РСДРП, в которой проходили встречи членов организации. Здесь жил А.И. Архангельский член Ирк.ком.РСДРП. Здесь родился будущий авиаконструктор, Герой Соц.Труда, лауреат Ленинской и Гос. премии М.Л. Миль», нач. XX в.

Адрес: Иркутская область, г. Иркутск, ул. Тимирязева, 24.

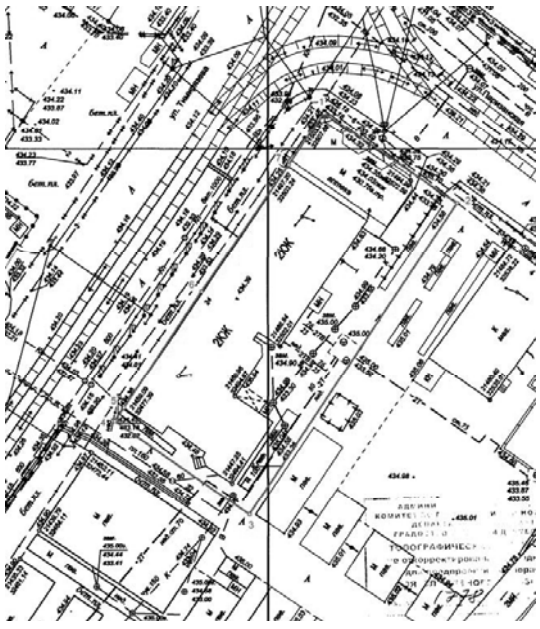

Условные обозначения:

- Границы территории объекта культурного наследия
- • 1 - Поворотная точка границы объекта
- Объект культурного наследия

В.з.д руководителя службы по охране объектов культурного наследия Иркутской области
А.А. Фоменко

Приложение № 2
к приказу службы по охране объектов
культурного наследия Иркутской области
№ 360-спр от 20 ноября 2018 г.

Описание границ территории объекта культурного наследия регионального значения

Наименование и датировка объекта: «Торговые дома Миля. В этом доме находилась нелегальная квартира Иркутского комитета РСДРП, в которой проходили встречи членов организации. Здесь жил А.И. Архангельский член Ирк.ком.РСДРП. Здесь родился будущий авиаконструктор, Герой Соц.Труда, лауреат Ленинской и Гос. премии М.Л. Миль», нач. XX в.

Адрес: Иркутская область, г. Иркутск, ул. Тимирязева, 24.

Территория объекта культурного наследия устанавливается в следующих границах:

Юго-западная граница–по боковой меже усадьбы от поворотной точки 3 до поворотной точки 4.
общая протяженность – 25,79 м.

Юго-восточная граница - по задней меже усадьбы - от поворотной точки 3 до поворотной точки 2.
общая протяженность – 58,84 м.

Северо-западная граница - от поворотной точки 4 до поворотной точки 1, через промежуточные точки 5, 6 и 7 (параллельно главному северо-западному фасаду здания).
общая протяженность – 58,59 м.

Северо-восточная граница – по красной линии застройки улицы Партизанская от поворотной точки 1до поворотной точки 2.
общая протяженность –25,25 м.

В.з.д руководителя службы по охране объектов культурного наследия Иркутской области
А.А. Фоменко

Приложение № 3
к приказу службы по охране объектов
культурного наследия Иркутской области
№ 360-спр от 20 ноября 2018 г.

Перечень координат поворотных (характерных) точек границ территории объекта культурного наследия регионального значения

Наименование и датировка объекта: «Торговые дома Миля. В этом доме находилась нелегальная квартира Иркутского комитета РСДРП, в которой проходили встречи членов организации. Здесь жил А.И. Архангельский член Ирк.ком.РСДРП. Здесь родился будущий авиаконструктор, Герой Соц.Труда, лауреат Ленинской и Гос. премии М.Л. Миль», нач. XX в.

Адрес: Иркутская область, г. Иркутск, ул. Тимирязева, 24.

Система координат – МСК-38, зона 3

№ п/п	X	Y	Длина линии, м	Дирекционный угол
1	384465.76	3336227.05	25.25	122° 40' 35''
2	384452.13	3336248.30	58.85	212° 05' 57''
3	384402.28	3336217.03	25.79	303° 13' 40''
4	384416.41	3336195.46	02.50	033° 26' 10''
5	384418.50	3336196.84	22.01	032° 10' 25''
6	384437.13	3336208.56	24.11	032° 52' 45''
7	384457.38	3336221.65	09.97	032° 47' 50''
1	384465.76	3336227.05		

Площадь - 1501 кв.м.

Система координат г. Иркутска

№ п/п	X	Y	Длина линии, м	Дирекционный угол
1	21505.47	32508.86	25.24	124° 13' 53.29''
2	21491.27	32529.73	58.84	213° 39' 17.86''
3	21442.29	32497.12	25.79	304° 46' 51.14''
4	21457.00	32475.94	02.50	035° 05' 08.53''
5	21459.05	32477.38	22.00	033° 44' 00.23''
6	21477.35	32489.60	24.12	034° 26' 28.42''
7	21497.24	32503.24	09.97	034° 19' 40.44''
1	21505.47	32508.86		

Площадь – 1501 кв.м.

Система координат геодезическая WGS–84

№ п/п	Широта	Долгота
1	052° 16' 55.7485''	104° 17' 49.4855''
2	052° 16' 55.2957''	104° 17' 50.5936''
3	052° 16' 53.7009''	104° 17' 48.8986''
4	052° 16' 54.1701''	104° 17' 47.7741''
5	052° 16' 54.2369''	104° 17' 47.8488''
6	052° 16' 54.8329''	104° 17' 48.4840''
7	052° 16' 55.4805''	104° 17' 49.1930''

В.з.д руководителя службы по охране объектов культурного наследия Иркутской области
А.А. Фоменко

Приложение № 4
к приказу службы по охране объектов
культурного наследия Иркутской области
№ 360-спр от 20 ноября 2018 г.

Режим использования территории объекта культурного наследия регионального значения

Наименование и датировка объекта: «Торговые дома Миля. В этом доме находилась нелегальная квартира Иркутского комитета РСДРП, в которой проходили встречи членов организации. Здесь жил А.И. Архангельский член Ирк.ком.РСДРП. Здесь родился будущий авиаконструктор, Герой Соц.Труда, лауреат Ленинской и Гос. премии М.Л. Миль», нач. XX в.

Адрес: Иркутская область, г. Иркутск, ул. Тимирязева, 24.

- на территории объекта культурного наследия запрещаются строительство объектов капитального строительства и увеличение объемно-пространственных характеристик существующих на территории памятника или ансамбля объектов капитального строительства; проведение земляных, строительных, мелиоративных и иных работ, за исключением работ по сохранению объекта культурного наследия или его отдельных элементов, сохранению историко-градостроительной или природной среды объекта культурного наследия;

- на территории объекта культурного наследия разрешается ведение хозяйственной деятельности, не противоречащей требованиям обеспечения сохранности объекта культурного наследия и позволяющей обеспечить функционирование объекта культурного наследия в современных условиях.

В.з.д руководителя службы по охране объектов культурного наследия Иркутской области
А.А. Фоменко

ЗАКОНОДАТЕЛЬНОЕ СОБРАНИЕ ИРКУТСКОЙ ОБЛАСТИ

ПОСТАНОВЛЕНИЕ

21.11.2018 **№ 6/2-ЗС**

О награждении Почетной грамотой Законодательного Собрания Иркутской области Марченко А.П.

Рассмотрев ходатайство Государственного бюджетного профессионального образовательного учреждения Иркутской области «Профессиональное училище № 39 п. Центральный Хазан», согласованное с комитетом по социально-культурному законодательству Законодательного Собрания Иркутской области, учитывая решение комиссии по Регламенту, депутатской этике, информационной политике и связям с общественными объединениями Законодательного Собрания Иркутской области, руководствуясь статьями 8, 33 Закона Иркутской области от 24 декабря 2010 года № 141-ОЗ «О наградах Иркутской области и почетных званиях Иркутской области», Законодательное Собрание Иркутской области

ПОСТАНОВЛЯЕТ:

1. За значительный вклад в развитие образования в Иркутской области наградить Почетной грамотой Законодательного Собрания Иркутской области Марченко Александра Петровича – преподавателя Государственного бюджетного профессионального образовательного учреждения Иркутской области «Профессиональное училище № 39 п. Центральный Хазан».

2. Данное постановление подлежит официальному опубликованию в общественно-политической газете «Областная», в сетевом издании «Официальный интернет-портал правовой информации Иркутской области» (www.ogirk.ru).

Председатель Законодательного Собрания Иркутской области
С.М. Сокол

ЗАКОНОДАТЕЛЬНОЕ СОБРАНИЕ ИРКУТСКОЙ ОБЛАСТИ

ПОСТАНОВЛЕНИЕ

21.11.2018 **№ 6/9-ЗС**

О награждении Почетной грамотой Законодательного Собрания Иркутской области Гольца А.В.

Рассмотрев ходатайство федерального государственного бюджетного образовательного учреждения высшего образования «Иркутский государственный аграрный университет имени А.А. Ежевского», согласованное с комитетом по законодательству о природопользовании, экологии и сельском хозяйстве Законодательного Собрания Иркутской области, учитывая решение комиссии по Регламенту, депутатской этике, информационной политике и связям с общественными объединениями Законодательного Собрания Иркутской области, руководствуясь статьями 8, 33 Закона Иркутской области от 24 декабря 2010 года № 141-ОЗ «О наградах Иркутской области и почетных званиях Иркутской области», Законодательное Собрание Иркутской области

ПОСТАНОВЛЯЕТ:

1. За значительный вклад в развитие физической культуры и спорта в Иркутской области наградить Почетной грамотой Законодательного Собрания Иркутской области Гольца Александра Владимировича – профессора кафедры физической культуры и спорта федерального государственного бюджетного образовательного учреждения высшего образования «Иркутский государственный аграрный университет имени А.А. Ежевского».

2. Данное постановление подлежит официальному опубликованию в общественно-политической газете «Областная», в сетевом издании «Официальный интернет-портал правовой информации Иркутской области» (www.ogirk.ru).

Председатель Законодательного Собрания Иркутской области
С.М. Сокол

ИНФОРМАЦИОННОЕ СООБЩЕНИЕ

ООО «ИркутскЭнергоПроект» совместно с администрацией г. Иркутска объявляет о проведении общественных обсуждений (в форме слушаний) по проектной документации, включая материалы по оценке воздействия на окружающую среду, объекта строительства «Тепловая сеть № 500-58-2016 до границы земельного участка Заявителя».

Заказчик: ПАО «Иркутскэнерго» филиал Ново-Иркутская ТЭЦ. Адрес: 664043, г. Иркутск, бул. Рябикова, 67.

Разработчик проектной организации: ООО «ИркутскЭнергоПроект». Адрес: 664043, г. Иркутск, бул. Рябикова, 67, пом. 27.

Цель и месторасположение намечаемой деятельности: строительство тепловой сети протяженностью 2500 м, диаметром 150 мм в подземном исполнении (канальная и бесканальная прокладка) для подключения к сетям централизованного теплоснабжения «Объекта общеобразовательного назначения», расположенного по адресу: г. Иркутск, Куйбышевский район, мкр. Лесной.

Общественные обсуждения (в форме слушаний) назначены:

– на 15.01.2019 г. в 11.00 местного времени по адресу: г. Иркутск, ул. Пролетарская, 11, каб. 10. Ответственным за организацию и проведение общественных слушаний является – отдел экологической безопасности и контроля Департамента городской среды Комитета городского обустройства администрации г. Иркутска.

Предварительные материалы ОВОС доступны для рассмотрения и подготовки замечаний и предложений по адресам:

– г. Иркутск, ул. Пролетарская, 11, каб. 10.

– г. Иркутск, бульвар Рябикова, д. 67, пом. 27.

Принятие от граждан письменных замечаний и предложений обеспечивается по месту размещения материалов ОВОС и на электронную почту ООО «ИркутскЭнергоПроект» (irenpro@eurosib-eng.ru). Сроки проведения оценки воздействия на окружающую среду до 15.02.2019 г.

ОБЪЯВЛЕНИЯ ОБ УТЕРЕ ДОКУМЕНТОВ

Диплом (БВС 025013), выданный 25 июня 1999 г. Дальневосточным государственным университетом путей сообщения г. Хабаровска на имя Золотухина Андрея Георгиевича, считать недействительным.

Утерянный аттестат АХ 763260 об основном общем образовании (8 классов), выданный в 1986 г. средней общеобразовательной школой № 6 г. Иркутска на имя Макарова Сергея Владимировича, считать недействительным.

ИЗВЕЩЕНИЕ

о проведении общественных обсуждений (в виде слушаний) по материалам оценки воздействия намечаемой хозяйственной и иной деятельности на окружающую среду по объекту: «Временный сезонный пункт отстоя маломерных судов в заливе Уладова Иркутского водохранилища»

Заказчик работ ДПК «Ангарский берег» (юридический адрес: 664081, Иркутская обл, г. Иркутск, ул. Депутатская, дом № 87/2, квартира 1) в целях информирования общественности и учета мнения населения проводит общественные обсуждения (в форме общественных слушаний) проектной документации, включая материалы по оценке воздействия на окружающую среду по объекту: «Временный сезонный пункт отстоя маломерных судов в заливе Уладова Иркутского водохранилища».

Цель намечаемой деятельности: проектом предусмотрено строительство сезонного пункта отстоя маломерных судов в заливе Уладова Иркутского водохранилища.

Месторасположение объекта: Южная часть Иркутской области, Иркутский район, 23 км Байкальского тракта, правый борт залива, Уладова Иркутского водохранилища, в прибрежной полосе залива, смежно с земельным участком с кадастровым номером 38:06:000000:6627.

Проектная организация: ООО «БАЙКАЛПРОЕКТ» (юридический адрес: 664003, Иркутская обл., г. Иркутск, ул. Лапина, дом № 43, корпус Б).

Место проведения слушаний: 664001, г. Иркутск, ул. Рабочего Штаба, д. 17 (в здании администрации Иркутского районного муниципального образования).

Дата и время проведения слушаний: 12 февраля 2019 года в 16.30 местного времени.

С целью учета общественного мнения в течение 30 дней с момента настоящей публикации материалы ОВОС, ТЗ по оценке воздействия на окружающую среду доступны для ознакомления и подготовки замечаний и предложений (в письменной форме) по адресам:

1) 664007, Иркутская область, г. Иркутск, ул. Карла Маркса, д. 40, корп. 1, каб. 300;

2) 23 км Байкальского тракта, ДПК «Ангарский берег», ул. Дорожная,1а.

ИЗВЕЩЕНИЕ

о проведении общественных обсуждений проектной документации намечаемой хозяйственной и иной деятельности, включая материалы оценки воздействия на окружающую среду

В соответствии с Федеральным законом от 23 ноября 1995 года № 174-ФЗ «Об экологической экспертизе» и «Положением об оценке воздействия намечаемой хозяйственной деятельности на окружающую среду в Российской Федерации», утвержденным приказом Госкомэкологии РФ № 372 от 16.05.2000, организованы общественные обсуждения проектной документации намечаемой хозяйственной и иной деятельности, включая материалы оценки воздействия на окружающую среду по объекту государственной экологической экспертизы: «Строительство автомобильной дороги Обход п. Новая Разводная в Иркутском районе Иркутской области».

Цель намечаемой деятельности: проектом предусмотрено строительство автомобильной дороги. Намечаемая деятельность – новое строительство.

Место расположения объекта: на земельном участке с кадастровым номером 38:06:143519:9368.

Заказчик намечаемой деятельности: Областное государственное казенное учреждение «Дирекция автодорог», адрес: 664007, г. Иркутск, ул. Карла Либкнехта, д. 99.

Сроки проведения оценки воздействия на окружающую среду: до 6 декабря 2018.

Орган, ответственный за организацию слушаний: Комитет городского обустройства администрации города Иркутска (адрес: 664011 г. Иркутск, Пролетарская, 11, телефон 8 (3952) 52-00-33) совместно с ООО «РегионПроект» и ОГКУ «Дирекция автодорог».

Предполагаемая форма общественных обсуждений – слушания.

С целью учета общественного мнения граждан и общественных организаций материалы по оценке воздействия намечаемой хозяйственной и иной деятельности на окружающую среду в составе проектной документации «Строительство автомобильной дороги Обход п. Новая Разводная в Иркутском районе Иркутской области» в течение 30 дней с момента настоящей публикации доступны для ознакомления и подготовки замечаний и предложений (в письменной форме) по адресу: 664011 г. Иркутск, Пролетарская, 11 (Комитет городского обустройства администрации города Иркутска); 664022 г. Иркутск, Семена Лагоды, 4/6. (ООО «РегионПроект»).

Проведение общественных обсуждений проектной документации намечаемой хозяйственной и иной деятельности, включая материалы ОВОС, назначено на 16 января 2019 года, в 11:00, в Комитете городского обустройства администрации города Иркутска (Пролетарская, 11, кабинет 10, телефон 8 (3952) 52-00-33).

Принятие от граждан и общественных организаций письменных замечаний и предложений к материалам по оценке воздействия на окружающую среду обеспечивается заказчиком в течение 30 дней после окончания общественного обсуждения.

Разработчик тома ОВОС: ООО «РегионПроект», адрес: 664022 г. Иркутск, Семена Лагоды, 4/6.

Окончательный вариант оценки воздействия на окружающую среду будет утвержден заказчиком после проведения общественных обсуждений.

МИНИСТЕРСТВО ЭКОНОМИЧЕСКОГО РАЗВИТИЯ ИРКУТСКОЙ ОБЛАСТИ

П Р И К А З

23 ноября 2018 года **№ 66-мпр**

Иркутск

О внесении изменения в пункт 1 Порядка получения государственными гражданскими служащими Иркутской области, замещающими должности государственной гражданской службы в министерстве экономического развития Иркутской области, разрешения представителя нанимателя на участие на безвозмездной основе в управлении отдельными некоммерческими организациями

В соответствии с Федеральным законом от 30 октября 2018 года № 382-ФЗ «О внесении изменений в отдельные законодательные акты Российской Федерации», Положением о министерстве экономического развития Иркутской области, утвержденным постановлением Правительства Иркутской области от 25 ноября 2014 года № 589-пп, руководствуясь статьей 21 Устава Иркутской области,

П Р И К А З Ы В А Ю:

1. Внести в пункт 1 Порядка получения государственными гражданскими служащими Иркутской области, замещающими должности государственной гражданской службы в министерстве экономического развития Иркутской области, разрешения представителя нанимателя на участие на безвозмездной основе в управлении отдельными некоммерческими организациями, установленного приказом министерства экономического развития Иркутской области от 28 июня 2017 года № 35-мпр, изменение, дополнив после слов «кроме политической партии» словами «и органа профессионального союза, в том числе выборного органа первичной профсоюзной организации, созданной в государственном органе».

2. Настоящий приказ подлежит официальному опубликованию в общественно-политической газете «Областная», а также на «Официальном интернет-портале правовой информации» (www.pravo.gov.ru).

3. Настоящий приказ вступает в силу через десять календарных дней после дня его официального опубликования.

Министр экономического развития Иркутской области
Е.А. Орачевский

ИЗВЕЩЕНИЕ

О проведении общественных обсуждений проектной документации намечаемой хозяйственной и иной деятельности, включая материалы оценки воздействия на окружающую среду

В соответствии с Федеральным законом от 23 ноября 1995 года № 174-ФЗ «Об экологической экспертизе» и «Положением об оценке воздействия намечаемой хозяйственной деятельности на окружающую среду в Российской Федерации», утвержденным приказом Госкомэкологии РФ № 372 от 16.05.2000 г., организованы общественные обсуждения проектной документации намечаемой хозяйственной и иной деятельности, включая материалы оценки воздействия на окружающую среду по объекту государственной экологической экспертизы: «Многоквартирные дома с автостоянками, в границах улиц Сурикова, Марата, Цесовская Набережная в Правобережном округе г. Иркутска».

Предполагаемая форма общественных обсуждений – слушания.

Заказчик намечаемой деятельности: ООО «Мечта».

664007, г. Иркутск, ул. Карла Маркса, д. 40, оф. 10.

Место расположения объекта: г. Иркутск, ул. Сурикова, д. 21а.

Цель намечаемой деятельности: проектом предусмотрено строительство

группы жилых домов. Намечаемая деятельность – новое строительство.

Разработчик тома ОВОС: ООО «Проектная Палата «Цивилизация»,

664081, г. Иркутск, ул. Трудовая, д. 126, кв. 278.

Организаторами слушаний являются: Департамент городской среды Комитета городского обустройства администрации г. Иркутска (г. Иркутск, ул. Пролетарская, 11, каб. 10, тел. 52-04-24) совместно с ООО «Проектная Палата «Цивилизация» и ООО «Мечта».

С целью учета общественного мнения граждан и общественных организаций материалы по оценке воздействия намечаемой хозяйственной и иной деятельности на окружающую среду в составе проектной документации «Многоквартирные дома с автостоянками, в границах улиц Сурикова, Марата, Цесовская Набережная в Правобережном округе г. Иркутска» в течение 30 дней с момента настоящей публикации доступны для ознакомления и подготовки замечаний и предложений (в письменной форме) по адресу: г. Иркутск, ул. Пролетарская, 11, каб. 10.

Проведение общественных обсуждений проектной документации намечаемой хозяйственной и иной деятельности, включая материалы ОВОС, назначено на 18 января 2019 года, в 11.00, в Комитете городского обустройства администрации г. Иркутска (г. Иркутск, ул. Пролетарская, 11, каб. 14, тел. 52-04-24).

Сроки проведения ОВОС: от момента настоящей публикации до проведения общественных обсуждений. Принятие от граждан и общественных организаций письменных замечаний и предложений к материалам по оценке воздействия на окружающую среду обеспечивается заказчиком в течение 30 дней после окончания общественного обсуждения.

Окончательный вариант оценки воздействия на окружающую среду будет утвержден заказчиком после проведения общественных обсуждений.

ИНФОРМАЦИОННОЕ СООБЩЕНИЕ

Межрегиональное территориальное управление Федерального агентства по управлению государственным имуществом в Иркутской области, Республике Бурятия и Забайкальском крае сообщает о внесении изменений в информационное сообщение, опубликованное в газете «Областная» от 07.12.2018 № 137 (1894), в части даты проведения аукционов по продаже заложенного и арестованного имущества считать верным 10 января 2019 г.

Телефоны для справок: 8 (3952) 33-54-74, 33-54-88.

ИНФОРМАЦИОННОЕ СООБЩЕНИЕ

В соответствии с федеральным законом Российской Федерации от 23.11.1995 г. № 174-ФЗ «Об экологической экспертизе», приказом Госкомэкологии РФ от 16.05.2000 г. № 372 «Об утверждении Положения об оценке воздействия намечаемой хозяйственной и иной деятельности на окружающую среду в Российской Федерации», Администрация Култукского городского поселения извещает о проведении общественных слушаний об оценке воздействия намечаемой деятельности на окружающую среду при реализации проекта «Устройство стационарного электрического освещения на а/д Р-258 «Байкал» Иркутск – Улан-Удэ – Чита на участках км 100+400 – км 101+450 (н.п. Култук), км 298+770 – км 300+950 (н.п. Боярский), км 329+383 – км 330+404 (н.п. Горный), км 343+600 – км 346+300 (н.п. Тимлюй), км 361+500 – км 361+800 (внеуличные наземные пешеходные переходы), км 375+070 – км 376+640 (н.п. Мостовка), Иркутская область, Республика Бурятия», разрабатываемого ООО «ГЕО-ПРОЕКТ» на основании задания Заказчика ФКУ Упрдор «Южный Байкал».

Цели намечаемой деятельности: Устройство стационарного электрического освещения на а/д Р-258 «Байкал» Иркутск – Улан-Удэ – Чита на участке км 100+400 – км 101+450 (н.п. Култук) в Слюдянском районе.

Местоположение намечаемой деятельности: Иркутская область, Слюдянский район, автомобильная дорога Р-258 км 100+400 – км 101+450 (н.п. Култук).

Наименование и адрес представителя Заказчика: ФКУ Упрдор «Южный Байкал» 670000 г. Улан-Удэ, ул. Советская, 18. Телефон: (3012) 21-02-29, e-mail: secretar@fad03.ru.

Орган, ответственный за организацию общественных слушаний: Администрация Култукского городского поселения.

Форма общественного обсуждения: слушания.

Форма представления замечаний и предложений: устная, письменная.

Общественные слушания состоятся: 17 января 2019 года в 14.00 по адресу: Иркутская область, Слюдянский, р.п. Култук, ул. Кирова, д. 35, здание администрации.