ОБЩЕСТВЕННО-ПОЛИТИЧЕСКАЯ ГАЗЕТА
Областная
7 ДЕКАБРЯ 2018 ПЯТНИЦА № 137 (1894)
WWW.OGIRK.RU
ОФИЦИАЛЬНАЯ ИНФОРМАЦИЯ

Продолжение. Начало в № 111, 112, 114, 115, 117, 118, 120, 123, 125, 126, 128, 129, 131, 132, 134, 135

Утвержден
приказом министерства лесного
комплекса Иркутской области
от 11.09.2018 г. № 73-мпр

ФЕДЕРАЛЬНОЕ АГЕНТСТВО ЛЕСНОГО ХОЗЯЙСТВА
ФЕДЕРАЛЬНОЕ ГОСУДАРСТВЕННОЕ БЮДЖЕТНОЕ УЧРЕЖДЕНИЕ «РОСЛЕСИНФОРГ»
ФИЛИАЛ ФГБУ «РОСЛЕСИНФОРГ» «ПРИБАЙКАЛЛЕСПРОЕКТ»

Лесохозяйственный регламент УСТЬ-УДИНСКОГО ЛЕСНИЧЕСТВА ИРКУТСКОЙ ОБЛАСТИ

Заказчик
Министерство лесного
комплекса
Иркутской области
Министр
С.В. Шеверда

11 сентября 2018 г.

Исполнитель
Филиал ФГБУ«Рослесинфорг»
«Прибайкаллеспроект»

Директор
В.Ф. Кузьма

11 сентября 2018г.

г. Иркутск 2018 г.

Введение

Настоящий лесохозяйственный регламент – основа для осуществления использования, охраны, защиты и воспроизводства лесов, расположенных в границах Усть-Удинского лесничества.

Лесохозяйственный регламент Усть-Удинского лесничества разработан в соответствии с частью 7 статьи 87 лесного кодекса Российской Федерации от 04.12.2006 г. № 200-ФЗ.

Лесохозяйственный регламент содержит свод нормативов и параметров комплексного освоения лесов применительно к территории, лесорастительным условиям лесничества и определяет правовой режим лесных участков.

Лесохозяйственный регламент обязателен для исполнения гражданами и юридическими лицами, осуществляющими использование, охрану, защиту, воспроизводство лесов в границах лесничества (статья 87 п.6 ЛК РФ).

В лесохозяйственном регламенте в отношении лесов, расположенных в границах лесничества, в соответствии с частью 5 статьи 87 ЛК РФ устанавливаются:

виды разрешенного использования лесов, определяемые в соответствии со статьей 25 ЛК РФ;

возрасты рубок, расчетная лесосека, сроки использования лесов и другие параметры их разрешенного использования;

ограничение использования лесов в соответствии со статьей 27 ЛК РФ;

требования к охране, защите, воспроизводству лесов.

Ежегодные возможные объёмы использования лесов по видам использования определены на срок действия лесохозяйственного регламента и должны обеспечить:

сохранение и усиление средообразующих, водоохранных, защитных, санитарно-гигиенических и других полезных свойств леса в интересах здоровья человека;

многоцелевое, рациональное, непрерывное, неистощительное использование лесов для удовлетворения потребностей общества в лесах и лесных ресурсах;

воспроизводство, улучшение породного состава и качества лесов, повышение их продуктивности, охрану и защиту;

рациональное использование земель лесного фонда;

повышение эффективности ведения лесного хозяйства на основе единой технической политики, использование достижений науки, техники и передового опыта;

сохранение биологического разнообразия, объектов историко-культурного и природного наследия.

Лесоустроительные работы на территории Усть-Удинского лесничества выполнены в 1987 г. на площади – 86,9 тыс. га, в 2005г. на площади – 1203,6 тыс. га, и в 2015 г. на площади – 17,7 тыс. га. Всего лесоустроительные работы проведены на территории Усть-Удинского лесничества на площади 1308,2 тыс. га.

Срок действия настоящего регламента по 31 декабря 2028 года.

Разработчиком настоящего лесохозяйственного регламента является Прибайкальский филиал федерального государственного бюджетного учреждения «Рослесинфорг» (филиал ФГБУ «Рослесинфорг» «Прибайкаллеспроект»). Юридический адрес ФГБУ «Рослесинфорг»: 109316, г. Москва, Волгоградский проспект, дом 45, стр. 1. Почтовый адрес филиала: 664040, г. Иркутск, ул. Розы Люксембург, д. № 150, а/я 203. Телефоны: (8-3952) 44-22-34, факс: (8-3952) 44-22-31. Электронный адрес: e-mail: prbk.lp@roslesinforg.ru.

Юридической и технологической основой выполнения работ по внесению изменений в лесохозяйственный регламент Усть-Удинского лесничества явились следующие законодательные и нормативно-правовые документы:

Федеральные законы:

Лесной кодекс Российской Федерации;

Земельный кодекс Российской Федерации;

Градостроительный кодекс Российской Федерации;

Водный кодекс Российской Федерации;

от 21.12.1994 г. № 68-ФЗ «О защите населения и территорий отчрезвычайных ситуаций природного и техногенного характера»;

от 21.12.1994 г. № 69-ФЗ «О пожарной безопасности»;

от 14.03.1995 г. № 33-ФЗ «Об особо охраняемых природных территориях»;

от 24.04.1995 г. № 52-ФЗ «О животном мире»;

от 19.07.1997 г. № 109-ФЗ «О безопасном обращении с пестицидами и агрохимикатами»;

от 17.12.1997 г. № 149-ФЗ «О семеноводстве»;

от 08.01.1998 г. № 3-ФЗ «О наркотических средствах и психотропных веществах»;

от 30.03.1999 г. № 52-ФЗ «О санитарно-эпидемиологическом благополучии населения»;

от 10.01.2002 г. № 7-ФЗ «Об охране окружающей среды»;

от 22.07.2008 г. № 123-ФЗ «Технический регламент о требованиях пожарной безопасности»;

от 24.07.2009 г. № 209-ФЗ «Об охоте и о сохранении охотничьих ресурсов и о внесении изменений в отдельные законодательные акты Российской Федерации»;

от 23.06.2014 г. № 171-ФЗ «О внесении изменений в Земельный кодекс Российской Федерации и отдельные законодательные акты Российской Федерации»;

от 21.07.2014 г. № 206-ФЗ «О карантине растений»;

от 30.12.2015 № 431-ФЗ «О геодезии, картографии и пространственных данных и о внесении изменений в отдельные законодательные акты Российской Федерации»;

от 30.12.2015 г. № 455-ФЗ «О внесении изменений в Лесной кодекс Российской Федерации в части совершенствования регулирования защиты лесов от вредных организмов»;

от 02.06.2016 г. № 172-ФЗ «О внесении изменений в отдельные законодательные акты Российской Федерации»;

от 23.06.2016 г. № 206-ФЗ «О внесении изменений в отдельные законодательные акты Российской Федерации в части совершенствования использования лесов и земель для осуществления видов деятельности в сфере охотничьего хозяйства;

от 30.10.2017 г. № 299-ФЗ «О внесении изменений в отдельные законодательные акты Российской Федерации»;

от 29.12.2017 г. № 471-ФЗ «О внесении изменений в Лесной кодекс Российской Федерации в части совершенствования использования лесов с предоставлением и без предоставления лесных участков».

Постановления Правительства Российской Федерации:

от 09.06.1995 г. № 578 «Об утверждении Правил охраны линий и сооружений связи Российской Федерации»;

от 13.08.1996 г. № 997 «Об утверждении Требований по предотвращению гибели объектов животного мира при осуществлении производственных процессов, а также при эксплуатации транспортных магистралей, трубопроводов, линий связи и электропередачи»;

от 20.11.2000 г. № 878 «Об утверждении Правил охраны газораспределительных сетей»;

от 11.08.2003 г. № 486 «Об утверждении Правил определения размеров земельных участков для размещения воздушных линий электропередачи и опор линий связи, обслуживающих электрические сети»;

от 30.12.2006 г. № 844 «О порядке подготовки и принятия решения о предоставлении водного объекта в пользование»;

от 22.05.2007 г. № 310 «О ставках платы за единицу объема лесных ресурсов и ставках платы за единицу площади лесного участка, находящегося в федеральной собственности»;

от 22.06.2007 г. № 394 «Об утверждении Положения об осуществлении государственного лесного контроля и надзора»;

от 22.06.2007 г. № 395 «Об установлении максимального объёма древесины, подлежащей заготовке лицом, группой лиц»;

от 30.06.2007 г. № 417 «Об утверждении Правил пожарной безопасности в лесах»;

от 03.04.2008 г. № 234 «Об обеспечении жилищного и иного строительства на земельных участках, находящихся в федеральной собственности»;

от 10.01.2009 г. № 17 «Об утверждении Правил установления на местности границ водоохранных зон и границ прибрежных защитных полос водных объектов»;

от 24.02.2009 г. № 160 «Об утверждении Правил установления охранных зон объектов электросетевого хозяйства и особых условий использования земельных участков, расположенных в границах таких зон»;

от 14.12.2009 г. № 1007 «Об утверждении Положения об определении функциональных зон в лесопарковых зонах, площади и границ лесопарковых зон, зелёных зон»;

от 03.02.2010 г. № 47 «Об утверждении Правил хранения, ношения и применения специальных средств должностными лицами, осуществляющими государственный лесной контроль и надзор»;

от 23.09.2010 г. № 736 «О Федеральном агентстве лесного хозяйства»;

от 17.11.2010 г. № 928 «О перечне автомобильных дорог общего пользования федерального значения»;

от 04.02.2011 г. № 50 «Об отдельных полномочиях Федерального агентства лесного хозяйства в области лесных отношений и об изменении и признании утратившими силу некоторых актов Правительства Российской Федерации»;

от 16.04.2011 г. № 281 «О мерах противопожарного обустройства лесов»;

от 17.05.2011 г. № 376 «О чрезвычайных ситуациях в лесах, возникших вследствие лесных пожаров»;

от 17.05.2011 г. № 377 «Об утверждении Правил разработки и утверждения плана тушения лесных пожаров и его формы»;

от 18.08.2011 № 687 г. «Об утверждении Правил осуществления контроля за достоверностью сведений о пожарной опасности в лесах и лесных пожарах»;

от 06.03.2012 г. № 194 «Об утверждении критериев оценки эффективности деятельности органов государственной власти субъектов Российской Федерации по осуществлению переданных полномочий Российской Федерации в области лесных отношений»;

от 25.04.2012 г. № 390 «О противопожарном режиме»);

от 31.01.2012 № 69 «О лицензировании деятельности по тушению пожаров в населенных пунктах, на производственных объектах и объектах инфраструктуры».

от 23.04.2013 г. № 366 «Об утверждении Перечня должностных лиц, которые осуществляют федеральный государственный лесной надзор (лесная охрана) и которым разрешено хранение, ношение и применение специальных средств, служебного оружия, а также разрешенного в качестве служебного оружия гражданского оружия самообороны и охотничьего огнестрельного оружия, и об установлении предельной численности указанных лиц»;

от 05.06.2013 г. № 476 «О вопросах государственного контроля (надзора) и признании утратившими силу некоторых актов Правительства Российской Федерации»;

от 13.06.2013 г. № 495 «Об обеспечении служебным оружием, разрешённым в качестве служебного оружия гражданским оружием самообороны и охотничьим огнестрельным оружием должностных лиц, осуществляющих федеральный государственный лесной надзор (лесную охрану)»;

от 31.10.2013 г. № 978 «Об утверждении Перечня особо ценных диких животных и водных биологических ресурсов, принадлежащих к видам, занесенным в Красную книгу Российской Федерации и (или) охраняемым международными договорами Российской Федерации, для целей статей 226.1 и 258.1 Уголовного кодекса Российской Федерации»;

от 15.04.2014 г. № 318 «Об утверждении государственной программы Российской Федерации «Развитие лесного хозяйства» на 2013–2020 годы»;

от 03.12.2014 г. № 1300 «Об утверждении перечня видов объектов, размещение которых может осуществляться на землях или земельных участках, находящихся в государственной или муниципальной собственности, без предоставления земельных участков и установления сервитутов»;

от 19.02.2015 г. № 138 «Об утверждении Правил создания охранных зон отдельных категорий особо охраняемых природных территорий, установления их границ, определения режима охраны и использования земельных участков и водных объектов в границах таких зон»;

от 09.04.2016 № 281 «О внесении изменений в некоторые акты Правительства Российской Федерации по вопросу разработки планов тушения лесных пожаров и сводных планов тушения лесных пожаров на территории субъекта Российской Федерации»;

от 12.11.2016 г. № 1158 «Об утверждении Положения об осуществлении контроля за достоверностью сведений о санитарном и лесопатологическом состоянии лесов и обоснованностью мероприятий, предусмотренных актами лесопатологических обследований, утвержденными уполномоченными органами государственной власти субъектов Российской Федерации, осуществляющими переданные им полномочия Российской Федерации в области лесных отношений»;

от 20.05.2017 г. № 607 «О Правилах санитарной безопасности в лесах»;

от 11.07.2017 г. № 1469-р «Перечень объектов, относящихся к охотничьей инфраструктуре».

от 02.12.2017 г. № 1464 «О привлечении сил и средств федеральных органов исполнительной власти для ликвидации чрезвычайных ситуаций в лесах, возникших вследствие лесных пожаров» (вместе с «Правилами привлечения сил и средств федеральных органов исполнительной власти для ликвидации чрезвычайных ситуаций в лесах, возникших вследствие лесных пожаров»;

от 23.02.2018 г. № 190 «О приоритетных инвестиционных проектах в области освоения лесов и об изменении и признании утратившими силу некоторых актов Правительства Российской Федерации»

от 26.03.2018 г. № 328 «О внесении изменения в перечень видов деятельности, запрещенных в центральной экологической зоне Байкальской природной территории»

Распоряжения Правительства Российской Федерации:

от 22.12.2011 г. № 2322-р «Об утверждении Концепции развития системы особо охраняемых природных территорий федерального значения на период до 2020 года»;

от 17.07.2012 г. № 1283-р «Перечень объектов лесной инфраструктуры для защитных лесов, эксплуатационных лесов и резервных лесов»;

от 27.05.2013 г. № 849-р «Перечень объектов, не связанных с созданием лесной инфраструктуры, для защитных лесов, эксплуатационных лесов, резервных лесов»;

от 26.09.2013 г. № 1724-р «Основы государственной политики в области использования, охраны, защиты и воспроизводства лесов в Российской Федерации на период до 2030 года»;

от 17.02.2014 г. № 212-р «Стратегия сохранения редких и находящихся под угрозой исчезновения видов животных, растений и грибов в Российской Федерации на период до 2030 года»;

от 13.06.2014 г. № 1047-р «Об утверждении перечней видов древесины, на которые распространяются требования главы 2.2 Лесного кодекса Российской Федерации»;

от 11.08.2014 г. № 1512-р «Об утверждении плана реализации в 2014 году и в плановый период 2015 и 2016 годов государственной программы Российской Федерации «Развитие лесного хозяйства» на 2013–2020 годы»;

Приказы Минприроды России:

от 06.04.2004 г. № 323 «Об утверждении Стратегии сохранения редких и находящихся под угрозой исчезновения видов животных, растений и грибов»;

от 16.07.2007 г. № 181 «Об утверждении Особенностей использования, охраны, защиты, воспроизводства лесов, расположенных на особо охраняемых природных территориях»;

от 30.04.2010 г. № 138 «Об утверждении нормативов допустимого изъятия охотничьих ресурсов и нормативов численности охотничьих ресурсов в охотничьих угодьях»;

от 12.11.2010 г. № 503 «Об утверждении Порядка установления на местности границ зон охраны охотничьих ресурсов»;

от 16.11.2010 г. № 512 «Об утверждении Правил охоты»;

от 24.12.2010 г. № 560 «Об утверждении видов и состава биотехнических мероприятий, а также порядка их проведения в целях сохранения охотничьих ресурсов»;

от 08.12.2011 г. № 948 «Об утверждении Методики исчисления размера вреда, причиненного охотничьим ресурсам»;

от 16.12.2013 г. № 591 «Об утверждении Методических указаний по заполнению формы плана тушения лесных пожаров»;

от 21.01.2014 г. № 21 «Об утверждении Нормативов патрулирования лесов должностными лицами, осуществляющими федеральный государственный лесной надзор (лесную охрану)»;

от 28.03.2014 г. № 161 «Об утверждении видов средств предупреждения и тушения лесных пожаров, нормативов обеспеченности данными средствами лиц, использующих леса, норм наличия средств предупреждения и тушения лесных пожаров при использовании лесов»;

от 23.06.2014 г. № 275 «Об утверждении Методики инструментального замера площади лесного пожара»;

от 23.06.2014 г. № 276 «Об утверждении Порядка осуществления мониторинга пожарной опасности в лесах и лесных пожаров»;

от 02.07.2014 г. № 298 «Об утверждении Порядка заготовки, обработки, хранения и использования семян лесных растений»;

от 08.07.2014 г. № 313 «Об утверждении Правил тушения лесных пожаров»;

от 18.08.2014 г. № 367 «Об утверждении Перечня лесорастительных зон Российской Федерации и Перечня лесных районов Российской Федерации»;

от 13.10.2014 г. № 437 «Об утверждении Методики проведения проверки достоверности сведений о площади лесных пожаров с использованием данных дистанционного зондирования Земли высокого пространственного разрешения»;

от 01.12.2014 г. № 528 «Об утверждении Правил использования лесов для переработки древесины и иных лесных ресурсов»;

от 01.12.2014 г. № 529 «Об утверждении Порядка отнесения земель, предназначенных для лесовосстановления, к землям, занятым лесными насаждениями, и формы соответствующего акта» (Зарегистрировано в Минюсте РФ 27.01.2015 г. № 35746);

от 17.09.2015 г. № 400 «Об утверждении Порядка использования районированных семян лесных растений основных лесных древесных пород»;

от 20.10.2015 г. № 438 «Об утверждении Правил создания и выделения объектов лесного семеноводства (лесосеменных плантаций, постоянных лесосеменных участков и подобных объектов)»;

от 28.10.2015 г. № 445 «Об утверждении Порядка подготовки и заключения договора аренды лесного участка, находящегося в государственной или муниципальной собственности»;

от 28.10.2015 г. № 446 «Об утверждении Порядка подготовки и заключения договора купли-продажи лесных насаждений, расположенных на землях, находящихся в государственной или муниципальной собственности»;

от 27.06.2016 г. № 367 «Об утверждении Видов лесосечных работ, порядка и последовательности их проведения, Формы технологической карты лесосечных работ, Формы акта осмотра лесосеки и Порядка осмотра лесосеки»;

от 29.06.2016 г. № 375 «Об утверждении Правил лесовосстановления»;

от 06.09.2016 г. № 457 «Об утверждении Порядка ограничения пребывания граждан в лесах и въезда в них транспортных средств, проведения в лесах определенных видов работ в целях обеспечения пожарной безопасности в лесах и Порядка ограничения пребывания граждан в лесах и въезда в них транспортных средств, проведения в лесах определенных видов работ в целях обеспечения санитарной безопасности в лесах»;

от 12.09.2016 г. № 470 «Об утверждении Правил осуществления мероприятий по предупреждению распространения вредных организмов»;

от 13.09.2016 г. № 474 «Об утверждении Правил заготовки древесины и особенности заготовки древесины в лесничествах, лесопарках, указанных в статье 23 Лесного кодекса Российской Федерации»;

от 16.09.2016 г. № 480 «Об утверждении порядка проведения лесопатологических обследований и формы акта лесопатологического обследования» (Зарегистрировано в Минюсте РФ 13.01.2017 г. № 45200;

от 26.09.2016 г. № 496 «Об утверждении порядка государственной или муниципальной экспертизы проекта освоения лесов»;

от 06.10.2016 г. № 514 «Об утверждении форм ведения государственного лесного реестра»;

от 11.11.2016 г. № 588 «Об утверждении Порядка представления в Федеральное агентство лесного хозяйства органами государственной власти и органами местного самоуправления документированной информации, содержащейся в государственном лесном реестре»;

от 14.11.2016 г. № 592 «Об утверждении Порядка проведения государственной инвентаризации лесов;

от 15.11.2016 г. № 597 «Об утверждении Порядка организации и выполнения авиационных работ по охране лесов от пожаров и Порядка организации и выполнения авиационных работ по защите лесов»;

от 09.01.2017 г. № 1 «Об утверждении Порядка лесозащитного районирования»;

от 03.02.2017 г. № 54 «Об утверждении Требований к составу и к содержанию проектной документации лесного участка, порядка ее подготовки»;

от 27.02.2017 г. № 72 «Об утверждении состава лесохозяйственных регламентов, порядка их разработки, сроков их действия и порядка внесения в них изменений»;

от 09.03.2017 г. № 78 «Об утверждении перечня информации, включаемой в отчёт об охране лесов от пожаров, формы и порядка представления отчёта об охране лесов от пожаров, а также требований к формату отчёта об охране лесов от пожаров в электронной форме, перечня информации, включаемой в отчёт о защите лесов, формы и порядка представления отчёта о защите лесов, а также требований к формату отчёта о защите лесов в электронной форме»;

от 05.04.2017 г. № 156 «Об утверждении Порядка осуществления государственного лесопатологического мониторинга»;

от 29.05.2017 г. № 264 «Об утверждении Особенностей охраны в лесах редких и находящихся под угрозой исчезновения деревьев, кустарников, лиан, иных лесных растений, занесенных в Красную книгу Российской Федерации или красные книги субъектов Российской Федерации»;

от 21.06.2017 г. № 314 «Об утверждении правил использования лесов для ведения сельского хозяйства»;

от 22.11.2017 г. № 626 «Об утверждении Правил ухода за лесами»;

от 29.03.2018 г. № 122 «Об утверждении Лесоустроительной инструкции»;

Приказы Рослесхоза:

от 15.08.2007 г. № 370 «Об утверждении Регламента Федерального агентства лесного хозяйства»;

от 04.12.2008 г. № 374 «Об определении количества лесничеств на территории Иркутской области и установлении их границ»;

от 16.03.2009 г. № 81 «Об утверждении методических документов»: Методические рекомендации по регламентации лесохозяйственных мероприятий в лесах, загрязненных радионуклидами, Методические рекомендации по проведению контроля содержания радионуклидов в лесных ресурсах»;

от 03.12.2009 г. № 497 «Об отнесении лесов на территории Иркутской области к ценным лесам, эксплуатационным лесам, резервным лесам и установлении их границ»;

от 14.12.2010 г. № 485 «Об утверждении Особенностей использования, охраны, защиты, воспроизводства лесов, расположенных в водоохранных зонах, лесов, выполняющих функции защиты природных и иных объектов, ценных лесов, а также лесов, расположенных на особо защитных участках лесов»;

от 27.12.2010 г. № 515 «Об утверждении Порядка использования лесов для выполнения работ по геологическому изучению недр, для разработки месторождений полезных ископаемых»;

от 27.05.2011 г. № 191 «Об утверждении Порядка исчисления расчетной лесосеки»;

от 30.05.2011 г. № 194 «Об утверждении Порядка ведения государственного лесного реестра»;

от 10.06.2011 г. № 223 «Об утверждении Правил использования лесов для строительства, реконструкции, эксплуатации линейных объектов»;

от 05.07.2011 г. № 287 «Об утверждении классификации природной пожарной опасности лесов и классификации пожарной опасности в лесах в зависимости от условий погоды»;

от 19.07.2011 г. № 308 «Об утверждении Правил использования лесов для выращивания посадочного материала лесных растений (саженцев, сеянцев)»;

от 26.10.2011 г. № 447 «Об утверждении Нормативов площади участковых лесничеств, лесных кварталов»;

от 10.11.2011 г. № 472 «Об утверждении Методических рекомендаций по проведению государственной инвентаризации лесов»;

от 05.12.2011 г. № 510 «Об утверждении Правил использования лесов для выращивания лесных плодовых, ягодных, декоративных растений, лекарственных растений»;

от 05.12.2011 г. № 511 «Об утверждении Правил заготовки пищевых лесных ресурсов и сбора лекарственных растений»;

от 05.12.2011 г. № 512 «Об утверждении Правил заготовки и сбора недревесных лесных ресурсов»;

от 05.12.2011 г. № 513 «Об утверждении перечня видов (пород) деревьев и кустарников, заготовка древесины которых не допускается»;

от 23.12.2011 г. № 548 «Об утверждении Правил использования лесов для осуществления научно-исследовательской деятельности, образовательной деятельности»;

от 10.01.2012 г. № 1 «Об утверждении Правил лесоразведения»;

от 10.01.2012 г. № 2 «Об утверждении Порядка реализации и транспортировки партий семян лесных растений»;

от 10.01.2012 г. № 3 «Об утверждении Порядка производства семян отдельных категорий лесных растений»;

от 24.01.2012 г. № 23 «Об утверждении Правил заготовки живицы»;

от 21.02.2012 г. № 62 «Об утверждении Правил использования лесов для осуществления рекреационной деятельности»;

от 27.04.2012 г. № 174 «Об утверждении Нормативов противопожарного обустройства лесов»;

от 28.05.2012 г. № 218 «Об утверждении Методических указаний по вопросам организации и функционирования специализированных диспетчерских служб органов исполнительной власти субъектов Российской Федерации, уполномоченных в области лесных отношений»;

от 09.10.2013 г. № 288 «О применении региональных классов пожарной опасности в лесах в зависимости от условий погоды»;

от 01.12.2014 г. № 529 «Об утверждении порядка отнесения земель, предназначенных для лесовосстановления, к землям, занятым лесными насаждениями, и формы соответствующего акта»;

от 09.04.2015 г. № 105 «Об установлении возрастов рубок»

от 11.08.2015 г. № 290 «Об утверждении Положения о функциональной подсистеме охраны лесов от пожаров и защиты их от вредителей и болезней леса единой государственной системы предупреждения и ликвидации чрезвычайных ситуаций»;

от 08.10.2015 г. № 353 «Об установлении лесосеменного районирования»;

Письма Рослесхоза:

от 13.12.2012 г. № НК-03-54/14278 «О применении положений приказа Рослесхоза от 10.06.2011 г. № 223 в части объектов электроэнергетики» (вместе с «Разъяснениями к приказу Рослесхоза от 10.06.2011 г. № 223 «Об утверждении Правил использования лесов для строительства, реконструкции, эксплуатации линейных объектов»;

от 17.07.2013 г. № ВЛ-03-54/7028 «О соблюдении порядка согласования включения лесных участков в земли населённых пунктов».

Законы Иркутской области:

от 10.12.2007 г. № 118-оз «О порядке заготовки и сбора гражданами недревесных лесных ресурсов для собственных нужд»;

от 10.12.2007 г. № 119-оз «О порядке заготовки пищевых лесных ресурсов и сбора лекарственных растений гражданами для собственных нужд»);

от 19.06.2008 г. № 27-оз «Об особо охраняемых природных территориях в Иркутской области»;

от 24.06.2008 г. № 30-оз «О Красной книге Иркутской области»;

от 10.10.2008 г. № 87-оз «Об административной ответственности за уничтожение редких и находящихся под угрозой исчезновения животных, растений и других организмов, занесённых в Красную книгу Иркутской области»;

от 07.10.2009 г. № 67/33-оз «Об исключительных случаях заготовки древесины на основании договоров купли-продажи лесных насаждений в Иркутской области»;

от 18.06.2010 г. № 46-оз «Об отдельных вопросах в сфере охоты, сохранения охотничьих ресурсов и среды их обитания в Иркутской области»;

от 21.06.2010 г. № 49-оз «Об административно-территориальном устройстве Иркутской области»;

от 10.11.2011 г. № 109-оз «О порядке и нормативах заготовки гражданами древесины для собственных нужд в Иркутской области».

Указы, постановления и распоряжения губернатора Иркутской области:

от 04.06.2010 г. № 34-р «Об утверждении Концепции социально-экономического развития Иркутской области на период до 2020 года»;

Постановления и распоряжения Правительства Иркутской области:

от 02.11.2012 г. № 607-пп «Об утверждении Схемы территориального планирования Иркутской области»;

от 07.11.2012 г. № 629-пп «О государственных природных заказниках Иркутской области»;

от 09.09.2013 г. № 344-пп «О реализации закона Иркутской области от 7 октября 2009 года № 67/33-оз «Об исключительных случаях заготовки древесины на основании договоров купли-продажи лесных насаждений в Иркутской области»;

от 24.10.2013 г. № 444-пп «Об утверждении государственной программы Иркутской области «Охрана окружающей среды» на 2014 - 2018 годы»;

от 13.05.2015 г. № 235-пп «Об утверждении перечня редких и находящихся под угрозой исчезновения растений, животных и других организмов, обитающих (произрастающих) на территории Иркутской области и включаемых в Красную книгу Иркутской области»;

от 07.09.2015 г. № 442-пп «Об отдельных вопросах пользования участками недр местного значения»;

от 05.08.2016 г. № 478-пп «Об утверждении Перечня автомобильных дорог общего пользования регионального или межмуниципального значения Иркутской области»;

от 29.08.2016 г. № 522-пп «Об утверждении Положений о государственных природных заказниках регионального значения Иркутской области»;

от 11.01.2016 г. № 5-пп «Об утверждении положения о порядке обращения гражданина с заявлением о заключении договора купли-продажи лесных насаждений для собственных нужд»;

от 03.11.2016 г. № 97-ОЗ «О признании утратившими силу отдельных законов Иркутской области»;

от 31.03.2016 г. № 178-пп «О министерстве лесного комплекса Иркутской области»;

от 02.02.2017 г. № 58-пп «О реализации Закона Иркутской области «Об организации деятельности пунктов приема, переработки и отгрузки древесины на территории Иркутской области».

Приказы министерства лесного комплекса Иркутской области:

от 15.08.2016 г. № 12-мпр «О сроках заготовки дикорастущих плодов и ягод гражданами для собственных нужд»;

от 13.11.2017 г. № 95-мпр «О методических рекомендациях по сохранению биоразнообразия при лесозаготовительных работах для Иркутской области»

Распоряжение министерства лесного комплекса Иркутской области:

от 21.01.2011 г. № 18-мр «Об изменении границ зелёных зон в Иркутской области»;

от 01.03.2018 года № 598-мр «Об утверждении лесопожарного зонирования земель лесного фонда Иркутской области и маршрутов патрулирования лесов, расположенных на территории земель лесного фонда Иркутской области, на 2018 год».

Приказы Агентства лесного хозяйства Иркутской области:

от 16.12.2008 г. № 1293-апр «О структуре лесничеств агентства лесного хозяйства Иркутской области»;

Методические указания:

Технические указания по проведению инвентаризации лесных культур, защитных лесных насаждений, питомников, площадей с проведенными мерами содействия естественному возобновлению леса и вводу в категорию ценных древесных насаждений, утвержденные первым заместителем Председателя Госкомлеса СССР А.И. Писаренко от 08.12.89 г.;

Указания по проектированию и технической приемке работ по лесовосстановлению и выращиванию посадочного материала, утвержденные Рослесхозом от 01.08.1997 г.;

Указания по лесному семеноводству в Российской Федерации, утвержденные первым заместителем руководителя Федеральной службы лесного хозяйства России 11.01.2000 г.;

Методические рекомендации по применению сил и средств для тушения лесных пожаров, утвержденные Главным военным экспертом МЧС России 16.07.2014 г. № 2-4-87-9-18;

Красная Книга Российской Федерации;

ГОСТ 17462-84 «Продукция лесозаготовительной промышленности. Термины и определения»;

ГОСТ 6663-74 «Корье для производства дубильных экстрактов. Технические условия»;

ГОСТ 17.6.1.01-83 «Охрана и защита лесов. Термины и определения»;

ГОСТ 21769-84 «Зелень древесная. Технические условия»;

ГОСТ 17559-82 «Лесные культуры. Термины и определения»;

ГОСТ 18486-87 «Лесоводство. Термины и определения»;

ОСТ 56-44-80 «Знаки натурные лесоустроительные и лесохозяйственные. Типы, размеры и общие технические требования»;

ОСТ 56-92-87 «Культуры лесные. Оценка качества»;

ОСТ 56-97-93 «Рубки ухода за лесами. Оценка качества»;

ОСТ 56-103-98 «Охрана лесов от пожаров. Противопожарные разрывы и минерализованные полосы. Критерии качества и оценка состояния;

Руководство по учету и оценке второстепенных лесных ресурсов и продуктов побочного пользования. - М.: ВНИИЛМ, 2003;

Материалы лесоустройства;

Материалы государственного лесного реестра;

Отчётные данные лесничества (лесхоза) за анализируемый период.

Глава 1. Общие сведения

1. Краткая характеристика лесничества

Наименование и местоположение лесничества

Усть-Удинское лесничество организовано приказом Рослесхоза от 04.12.2008 г. № 374 «Об определении количества лесничеств на территории Иркутской области и установлении их границ».

Лесничество расположено в центральной части Иркутской области и граничит:

на западе – с Балаганским лесничеством (через Братское водохранилище);

на северо-западе – с Падунским лесничеством;

на севере – с Нижнеилимским лесничеством;

на востоке – с Жигаловским лесничеством;

на юге – с Осинским лесничеством;

на юго-западе – с Нукутским лесничеством (через Братское водохранилище).

Контора лесничества находится в п. Усть-Уда, удаленном на 320 км от областного центра – г. Иркутска.

Почтовый адрес лесничества: 666352, п. Усть-Уда, ул. Постышева, 18, телефон (8-395-45) 31-2-05, электронный адрес: ust.uda@lesirk.ru. С агентством лесного хозяйства Иркутской области лесничество имеет устойчивую телефонную связь и ведомственную радиосвязь.

Транспортная связь с областным центром осуществляется по автомобильной дороге.

Общая площадь лесничества и участковых лесничеств

Общая площадь Усть-Удинского лесничества, по данным государственного лесного реестра на 01.01.2018 г. составляет 1308183 га. В состав Усть-Удинского лесничества включены два участковых лесничества:

Подволоченское – общей площадью 874301 га.

Усть-Удинское – 433882 га.

Распределение территории лесничества по муниципальным образованиям

Структура лесничества утверждена приказом агентства лесного хозяйства Иркутской области от 16.12.2008 г. № 1293-апр «О структуре лесничеств агентства лесного хозяйства Иркутской области».

Распределение территории лесничества по муниципальным образованиям (структура лесничества) приведено в таблице 1, а их границы и территориальное размещение показаны на прилагаемой карте-схеме деления территории лесничества по участковым лесничествам, лесным дачам и техническим участкам с нанесенными границами внутрирайонных муниципальных образований, границами горной и равнинной частей, административных районов (приложение № 4).

Таблица 1
Структура лесничества (лесопарка)

№ п/п	Наименование участковых лесничеств и выделенных в их пределах лесных дач		Административный район (муниципальное образование)	Площадь, га
	участковое лесничество	лесная дача		
1	2	3	4	5
1	Подволоченское	Подволоченская	Усть-Удинский район	632207
		Аносовская		242094
	Итого			874301
2	Усть-Удинское	Муйская	Усть-Удинский Район (муниципальное образование)	192205
		Усть-Удинская		48977
		Новоудинская		105292
		Технический участок №1 (совхоз им.50 лет СССР)		29114
		Технический участок № 2 (колхоз «Восход»)		18134
		Технический участок № 3 (колхоз им. Ленина)		26278
		Технический участок № 4 (совхоз «Щербаковский»)		9972
		Технический участок № 5 (совхоз «Малышевский»)		3910
	Итого			433882
Всего по лесничеству:				1308183

Карта-схема субъекта Российской Федерации с выделением территории лесничества

Наглядное представление о расположении территории лесничества в пределах границ Иркутской области показано на карте-схеме, (приложение № 5**)**

Распределение лесов лесничества по лесорастительным зонам, лесным районам и зонам лесозащитного и лесосеменного районирования

Распределение территории лесничества по лесорастительным зонам и лесным районам в соответствии с приказом Минприроды России от 18.08.2014 № 367 «Об утверждении перечня лесорастительных зон Российской Федерации и перечня лесных районов Российской Федерации» приведено в таблице 2.

Лесосеменное районирование выполнено в соответствии с приказом Минприроды России от 08.10.2015 № 353 «Об установлении лесосеменного районирования». Приказом Минприроды России от 28.03.2016 № 100 были внесены изменения в Приложение «Лесосеменные районы основных лесообразующих пород» к приказу Минприроды России от 08.10.2015 № 353, которые учтены в таблице 2.

Таблица 2

Распределение лесов лесничества по лесорастительным зонам и лесным районам, зонам лесозащитного и лесосеменного районирования

№ п/п	Наименования участковых лесничеств, дач, технических участков	Лесорастительная зона	Лесной район	Зона лесозащитного районирования	Зона лесосеменного районирования (номер лесосеменного района для древесной породы)	Перечень лесных кварталов	Площадь, га
1	2	3	4	5	6	7	8
1	Подволоченское участковое лесничество						874301
1.1.	Подволоченская дача	Таежная	Среднеангарский таежный	Усть-Удинский лесозащитный район	Сосна – 19 Ель – 9 Лиственница – 8 Кедр - 6	1-784	632207
1.2.	Аносовская дача	Таежная	Среднеангарский таежный	Усть-Удинский лесозащитный район	Сосна – 19 Ель – 9 Лиственница – 8 Кедр - 6	1-318	242094
2	Усть-Удинское участковое лесничество						433882
2.1.	Муйская дача	Таежная	Среднеангарский таежный	Усть-Удинский лесозащитный район	Сосна – 19 Ель – 9 Лиственница – 8 Кедр - 6	1-245	192205
2.2.	Усть-Удинская дача	Лесостепная	Среднесибирский подтаежно-лесостепной	Усть-Удинский лесозащитный район	Сосна – 19 Ель – 10 Лиственница – 10 Кедр - 6	1-102	48977
2.3.	Новоудинская дача	Таежная	Среднеангарский таежный	Усть-Удинский лесозащитный район	Сосна – 19 Ель – 9 Лиственница – 8 Кедр - 6	1–52, 66–70, 84–87, 137–139	51144
	Новоудинская дача	Лесостепная	Среднесибирский подтаежно-лесостепной	Усть-Удинский лесозащитный район	Сосна – 19 Ель – 10 Лиственница – 10 Кедр - 6	53–65, 71–83, 88–136	54148
	Итого по даче						105292
2.4.	Технический участок № 1 (совхоз им.50 лет СССР)	Таежная	Среднеангарский таежный	Усть-Удинский лесозащитный район	Сосна – 19 Ель – 9 Лиственница – 8 Кедр - 6	1-24.	4342
	Технический участок № 1 (совхоз им.50 лет СССР)	Лесостепная	Среднесибирский подтаежно-лесостепной	Усть-Удинский лесозащитный район	Сосна – 19 Ель – 10 Лиственница – 10 Кедр - 6	25-145	24772
	Итого по техническому участку						29114
2.5.	Технический участок № 2 (колхоз «Восход»	Таежная	Среднеангарский таежный	Усть-Удинский лесозащитный район	Сосна – 19 Ель – 9 Лиственница – 8 Кедр - 6	1-4,8-18, 25,26, 28, 29,90, 91, 93-95	4288
	Технический участок № 2 (колхоз «Восход»	Лесостепная	Среднесибирский подтаежно-лесостепной	Усть-Удинский лесозащитный район	Сосна – 19 Ель – 10 Лиственница – 10 Кедр - 6	5-7,19-24,27, 30-89, 92	13846
	Итого по техническому участку						18134
2.6.	Технический участок № 3 (колхоз им. Ленина)	Таежная	Среднеангарский таежный	Усть-Удинский лесозащитный район	Сосна – 19 Ель – 9 Лиственница – 8 Кедр - 6	1-8,12-18,20-24,28.	4250
	Технический участок № 3 (колхоз им. Ленина)	Лесостепная	Среднесибирский подтаежно-лесостепной	Усть-Удинский лесозащитный район	Сосна – 19 Ель – 10 Лиственница – 10 Кедр - 6	9,10,11,19,25-27,29-121	22028
	Итого по техническому участку						26278
2.7	Технический участок № 4 (совхоз «Щербаковский»)	Лесостепная	Среднесибирский подтаежно-лесостепной	Усть-Удинский лесозащитный район	Сосна – 19 Ель – 10 Лиственница – 10 Кедр - 6	1-48	9972
2.8.	Технический участок № 5 (совхоз «Малышевский»)	Лесостепная	Среднесибирский подтаежно-лесостепной	Усть-Удинский лесозащитный район	Сосна – 19 Ель – 10 Лиственница – 10 Кедр - 6	1-6, 8, 11-21	3910
Всего по лесничеству:							1308183
В том числе по лесным районам:							
Среднесибирский подтаежно-лесостепной							177653
Среднеангарский таежный район							1130530
В том числе по зонам лесозащитного районирования:							
Усть-Удинский лесозащитный район							1308183
В том числе по зонам лесосеменного районирования:							
					Сосна - 19		1308183
					Ель - 9		1130530
					Ель - 10		177653
					Лиственница - 8		1130530
					Лиственница - 10		177653
					Кедр - 6		1308183

Пространственное размещение лесов лесничества по лесорастительным зонам, лесным районам и зонам лесозащитного и лесосеменного районирования отражено на прилагаемых картах-схемах:

Карта-схема распределения территории лесничества по лесорастительным зонам и лесным районам (Приложение № 6)

Карта-схема распределения лесов лесничества по зонам лесосеменного районирования (по породам С, Лц, К), (Приложения №7.1, №7.2, №7.3).

Карта-схема распределения лесов лесничества по зонам лесозащитного районирования (Приложение № 8).

Распределение лесов по целевому назначению и категориям защитных лесов по кварталам или их частям, а также основания выделения защитных, эксплуатационных и резервных лесов

Распределение территории лесничества и участковых лесничеств по целевому назначению и категориям защитных лесов по состоянию на 01.01.2018 г., а также юридические основания для этого распределения приведены в таблице 3, а территориальное расположение показано на прилагаемой карте-схеме распределения лесов по целевому назначению с нанесением местоположения существующих и проектируемых особо охраняемых природных территорий и объектов, заказников, территорий традиционного природопользования коренных малочисленных народов (приложение № 9).

Таблица 3

Распределение лесов по целевому назначению и категориям защитных лесов

Целевое назначение лесов	Участковое лесничество	Названия лесных дач, номера кварталов или их частей	Площадь, га	Основание деления лесов по целевому назначению
1	2	3	4	5
Всего лесов			1308183	
Защитные леса, всего			105983	
в том числе:				
леса, расположенные на особо охраняемых природных территориях	-	-	-	-
леса, расположенные в водоохранных зонах			-	-
леса, выполняющие функции защиты природных и иных объектов, всего втом числе:			13967	
леса, расположенные в первом и втором поясах зон санитарной охраны источников питьевого и хозяйственно-бытового водоснабжения	-	-	-	-
защитные полосы лесов, расположенные вдоль железнодорожных путей общего пользования, федеральных автомобильных дорог общего пользования, автомобильных дорог общего пользования, находящихся в собственности субъектов Российской Федерации	Подволоченское	Подволоченская дача. кв. 503ч.-506ч., 537ч.-542ч., 575ч.-577ч., 610ч., 611ч., 644ч., 645ч., 679ч., 680ч., 707ч.-710ч., 713ч., 714ч., 743ч., 744ч., 747ч.-750ч., 777ч., 778ч.	3519	Лесной кодекс Российской Федерации. Постановление главы администрации Иркутской области от 12.08.2008 № 238-па
		Аносовская дача, кв. 8ч., 9ч., 39ч., 40ч., 70ч., 71ч., 94ч.-102ч., 129ч.-132ч., 163ч., 164ч., 195ч., 220ч., 221ч., 249ч.-253ч., 279ч.-289ч.	3756	
		Итого по участковому лесничеству	7275	
	Усть–Удинское	Муйская дача кв. 8ч., 25ч., 40ч.-42ч., 60ч.-63ч., 82ч., 103ч.-105ч., 130ч., 131ч., 144ч., 157ч.–160ч., 163ч.. 175ч.–178ч., 187ч., 188ч., 197ч.–199ч., 211ч.-213ч., 216ч., 217ч., 220ч., 239ч., 240ч., 244ч., 245ч.	4415	
		Усть–Удинская дача кв. 34ч.–39ч.	620	
		Новоудинская дача кв. 3ч.–5ч.	197	
		Технический участок № 1 (совхоз им.50 лет СССР) кв. 87ч., 108ч., 110ч., 129ч., 133ч., 134ч., 141ч., 142ч.	123	
		Технический участок № 2 (колхоз «Восход») кв. 10ч.-13ч., 15ч., 16ч.	295	
		Технический участок № 3 (колхоз им. Ленина) кв. 2ч.–6ч., 8ч., 26ч., 27ч., 40ч., 45ч.–49ч., 51ч., 57ч.	489	
		Технический участок № 4 (совхоз «Щербаковский») кв. 1ч.,10ч.,	265	
		Технический участок № 5 (совхоз «Малышевский) кв. 11ч., 13ч., 14ч., 16ч., 18ч., 20ч.	288	
		Итого по участковому лесничеству	6692	
	Всего по лесничеству		13967	
зеленые зоны	-	-	-	-
лесопарковые зоны	-	-	-	-
городские леса	-	-	-	-
леса, расположенные в первой, второйи третьей зонахокругов санитарной (горно-санитарной) охраны лечебно-оздоровительных местностей и курортов	-	-	-	-
ценные леса, всего			92016	
в том числе:				
государственные защитные лесные полосы	-	-	-	-
противоэрозионные леса	-	-	-	-
леса, расположенные в пустынных, полупустынных, лесостепных, лесотундровых зонах, степях, горах	-	-	-	-
леса,имеющие научное или историческое значение	-	-	-	-
орехово-промысловые зоны	Подволоченское	Аносовская дача кв. 135–137	2811	Постановление СМ РСФР от 15.04.1955 № 511
лесные плодовые насаждения	-	-	-	-
ленточные боры	-	-	-	-
запретные иполосы лесов, расположенные вдоль водных объектов	-	-	-	-

Целевое назначение лесов	Участковое лесничество	Названия лесных дач, номера кварталов или их частей	Площадь, га	Основание деления лесов по целевому назначению
1	2	3	4	5
нерестоохранные полосы лесов	Подволоченское	Подволоченская дача кв. 10ч., 11ч., 33, 34, 49ч., 50ч., 83, 84, 99ч., 100ч., 132, 147ч., 148ч., 180, 195ч. - 197ч., 225, 226, 227ч., 244ч.- 248ч., 271, 272, 273ч., 295ч., 296ч., 318, 319, 320ч., 344ч.- 348ч., 354ч., 355ч., 356, 358ч., 369, 397ч.- 405ч., 406, 408ч., 418, 419, 455, 457ч., 467, 496ч., 499, 500ч., 509ч., 510, 511ч., 536, 537ч., 538ч., 546, 547, 548ч., 569,570ч- 572ч., 580, 581, 603, 605ч., 614, 615, 637, 638ч., 639ч., 647ч., 648, 649, 671, 672ч., 673ч., 682ч., 683, 706, 707ч., 717, 718, 741, 742, 743ч., 753ч., 754, 772, 774ч., 775, 776ч.	42796	Постановление СМ РСФСР от 26.10.1973 № 554 и от 07.08.1978 № 388
		Аносовская дача кв. 1, 2ч., 3ч., 4ч., 5ч., 19, 32, 33ч., 50, 63, 64ч., 81, 93, 94ч., 95ч., 113, 114, 125, 126ч., 145, 146, 157, 158ч., 178, 179, 189, 195ч., 196ч., 208, 210, 219, 222, 223, 235, 236, 240, 247, 248ч, 249ч., 267, 268, 269, 275, 276, 277ч., 297–300, 303ч., 316ч., 317ч., 318	25459	
		Итого по участковому лесничеству	68255	
	Усть–Удинское	Муйская дача кв. 23ч.–25ч., 35ч.–40ч., 45ч.–51ч., 53ч., 54, 55ч.–57ч., 65ч.–67ч., 76ч., 85ч., 86ч., 97ч., 107ч., 108ч., 119, 120ч., 121ч., 123ч., 125ч., 126ч., 131ч., 132ч., 145ч., 146ч., 233ч., 234ч., 241ч., 245ч.	6346	
		Усть–Удинская дача кв. 2	412	
		Новоудинская дача кв. 1ч., 27ч., 59ч., 61ч., 134ч., 135ч., 136ч.	544	
		Технический участок № 1 (совхоз им.50 лет СССР) кв. 1, 2, 5, 12, 15, 20, 21ч.–23ч., 24, 25, 26, 29, 30, 32, 33, 34, 36, 37, 39, 41, 45, 46, 51, 58, 59, 61, 64, 69, 75ч., 83ч. , 84ч., 87ч., 93, 139	4487	
		Технический участок № 2 (колхоз «Восход») кв. 4–9, 11ч., 12ч., 15ч.–18ч., 19, 21, 22, 24–26, 30, 35, 38, 40, 61, 69, 81, 84, 88, 89, 93, 94ч.	4614	
		Технический участок № 3 (колхоз им. Ленина) кв. 9, 10, 23–25, 29–32, 42, 43, 50, 54, 64ч., 66ч., 69, 70ч., 77ч., 80ч., 81ч., 84, 85ч., 87ч., 88ч., 92ч., 93ч., 94, 95ч., 97ч., 98ч., 110, 116ч.–119ч.	4448	
		Технический участок № 5 (совхоз «Малышевский») кв. 12	99	
		Итого по участковому лесничеству	20950	
	Всего по лесничеству		89205	
Эксплуатационные леса	Подволоченское	Подволоченская дача кв. 1–9, 10ч., 11ч., 12–32, 35–48, 49ч., 50ч., 51–82, 85–98, 99ч., 100ч., 101–131, 133–146, 147ч., 148ч., 149–179, 181–194, 195ч.–197ч., 198–224, 227ч., 228–243, 244ч.–248ч., 249–270, 273ч., 274–294, 295ч., 296ч., 297–317, 320ч., 321–343, 344ч.–348ч., 349–353, 354ч., 355ч., 357, 358ч., 359–368, 370–396, 397ч.–405ч., 407, 408ч., 409–417, 420–454, 456, 457ч., 458–466, 468–495, 496ч., 497, 498, 500ч., 501ч., 502, 503ч. – 506ч., 506-508, 509ч., 511ч., 512–535, 537ч.-542ч., 543-545, 548ч., 549–568, 570ч.–572ч., 573,574, 575ч.-577ч.,578, 579, 582–602, 604, 605ч., 606– 609, 610ч., 611ч., 612, 613, 616–636, 638ч., 639ч., 640– 643, 644ч, 645ч., 646, 647ч., 650–670, 672ч., 673ч., 674–678, 679ч., 680ч., 681, 682ч., 684–705, 707ч.-710ч., 711, 712, 713ч., 714ч.. 715, 716, 719–740, 743ч., 744ч., 745, 746ч. -750ч, 755-771, 773ч, 774ч., 776ч., 777ч., 778ч, 779 –784	585892	Лесной кодекс Российской Федерации
		Аносовская дача кв. 2ч.– 5ч., 6, 7, 8ч., 9ч., 10 –18, 20–31, 33ч., 34–38, 39ч., 40ч., 41-49, 51–62, 64ч., 65–69, 70ч., 71ч., 72-80, 82–92, 94ч.-102ч.,103-112, 115–124, 126ч., 127, 128, 129, 130ч.–132ч., 133, 134, 138–144, 147–156, 158ч., 159 –162, 163ч., 164ч., 165-177, 180–188, 190–194, 195ч., 196ч., 197–207, 209, 211–218, 220, 221, 224–234, 237–239, 241–246, 248ч.- 253ч., 254 –266, 270–274, 277ч., 278, 279ч. –289ч., 290-296, 301, 302, 303ч., 304–315, 316ч.- 317ч.	210068	
		Итого по участковому лесничеству	795960	
	Усть–Удинское	Муйская дача кв. 1-7, 8ч., 9-22, 23ч.–25ч., 26–34, 35ч.–42ч., 43, 44, 45ч.–51ч., 52, 53ч., 55ч.–57ч., 58, 59, 60ч. - 63ч., 64, 65ч.–67ч., 68–75, 76ч., 77– 81, 82ч., 83, 84, 85ч., 86ч., 87–96, 97ч., 98–102, 103ч.-105ч., 106, 107ч., 108ч., 109–118, 120ч., 121ч., 122, 123ч., 124, 125ч., 126ч., 127-129, 130ч.- 132ч, 133–143, 144ч.-146ч., 147–156, 157ч.–160ч., 161,162, 163ч., 164–174, 175ч.–178ч., 179–186, 187ч., 188ч., 189-196, 197ч.-199ч., 200–210, 211ч. - 213ч., 214, 215, 216ч., 217ч., 218, 219, 220ч., 221–232, 233ч., 234ч., 235–238, 239ч., 240ч., 241ч., 242, 243, 244ч., 245ч.	181444	
		Усть–Удинская дача кв.1, 3–33, 34ч.–39ч., 40–102	47945	
		Новоудинская дача кв. 1ч, 2, 3ч.–5ч., 6–26, 27ч., 28–58, 59ч., 60, 61ч., 62–133, 134ч., 135ч., 136ч., 137-139	104551	
		Технический участок № 1 (совхоз им.50 лет СССР) кв. 3, 4, 6–11, 13, 14, 16–19, 21ч.–23ч., 27, 28, 31, 35, 38, 40, 42–44, 47ч., 48–50, 52–57, 60, 62, 63, 65–68, 70–74, 75ч., 76–82, 83ч., 84ч., 85, 86, 87ч., 88–92, 94–107, 108ч., 109, 110ч., 111–128, 129ч., 130 –132, 133ч., 134ч., 135–138, 140, 141ч., 142ч., 143–145	24504	
		Технический участок № 2 (колхоз «Восход») кв. 1–3, 10ч., 11ч., 12ч., 13ч., 14, 15ч.–18ч., 20, 23, 27–29, 31–34, 36, 37, 39, 41–60, 62–68, 70–80, 82, 83, 85–87, 90–92, 94ч., 95	13225	
		Технический участок № 3 (колхоз им. Ленина) кв. 1, 2ч.–6ч., 7, 8ч., 11–22, 26ч., 27ч., 28, 33–39, 40ч., 41, 44, 45ч.–49ч., 51ч., 52, 53, 55–63, 64ч., 65, 66ч., 67, 68, 70ч., 71–76, 77ч., 78, 79, 80ч., 81ч., 82, 83, 85ч., 86, 87ч., 88ч., 89–91, 92ч., 93ч., 95ч., 96, 97ч., 98ч., 99–109, 111–115, 116ч.–119ч., 120, 121	21341	
		Технический участок № 4 (совхоз «Щербаковский») кв. 1ч., 2–9, 10ч., 11–48	9707	
		Технический участок № 5 (совхоз «Малышевский») кв. 1–6, 8, 11ч., 13ч., 14ч., 15, 16ч., 17, 18ч., 19, 20ч., 21	3523	

Целевое назначение лесов	Участковое лесничество	Названия лесных дач, номера кварталов или их частей	Площадь, га	Основание деления лесов по целевому назначению
1	2	3	4	5
		Итого по участковому лесничеству	406240	
Эксплуатационные леса			1202200	
Резервные леса	-	-	-	-

Характеристика лесных и нелесных земель из состава земель лесного фонда на территории лесничества (по состоянию на 01.01.2018 г.)
Таблица 4

Показатели характеристики земель	Всего по лесничеству	
	площадь, га	%
1	2	3
Общая площадь земель	1308183	100
Лесные земли, всего	1294313	98,9
Земли, покрытые лесной растительностью, всего	1223860	93,5
Земли, не покрытые лесной растительностью, всего	70453	5,4
в том числе:		
вырубки	30389	2,3
гари	33051	2,5
редины	141	-
прогалины, пустыри	2284	0,2
другие	4588	0,4
Нелесные земли, всего	13870	1,1
в том числе:		
просеки	4328	0,3
дороги		
болота	3638	0,3
другие	5904	0,5

Характеристика имеющихся и проектируемых особо охраняемых природных территорий и объектов, планов по их организации, развитию экологических сетей, сохранению биоразнообразия

Характеристика существующих и планируемых особо охраняемых природных территорий, в том числе федерального, регионального и местного значения, а так же сведения о территории проживания коренных малочисленных народов Севера, объектам национального наследия (с запросами в ведомственные структуры) согласование

На территории лесничества категория защитных лесов «Леса, расположенные на особо охраняемых природных территориях» официально не выделена.

В лесном фонде особо охраняемые территории федерального и регионального значений (государственные природные заказники, памятники природы) в установленном законодательством порядке также не выделены.

Схемой территориального планирования Иркутской области утверждённой постановлением Правительства Иркутской области от 02. 11. 2012 г. № 607-пп, в первую очередь до 2025 г планируется организация следующих особо охраняемых природных территорий. Информация о которых представлена в таблице А1.

Таблица А1
Перечень планируемых особо охраняемых природных территорий на территории Усть-Удинского лесничества

№ п/п	Наименование ООПТ	Площадь, тыс. га	Местонахождение, описание границ	Примечание
Заказники				
1.	Толкичинский	49,80	Территория Усть-Удинского лесничества	Региональный. В целях сохранения, воспроизводства и восстановления поголовья диких животных, среды их обитания и поддержания целостности естественных сообществ.
Ключевые орнитологические территории				
1.	Молькинские мелководья	Нет информации	Номер на карте-схеме-11	Массовые предотлетные места скопления водоплавающих птиц, в том числе гусей.
Памятники природы				
Гидрологический				
1.	Минеральный источник у с. Малышовка	Нет информации	Правый берег Братского водохранилища	Сульфатная минеральная вода, купальная.

С целью сохранения и защиты окружающей среды постановлением Правительства Иркутской области от 24.10.2013 № 444-пп утверждена государственная программа «Охрана окружающей среды» на 2014-2020 годы.

Одна из подпрограмм – «Сохранение биоразнообразия и развитие особо охраняемых природных территорий Иркутской области» направлена на обеспечение устойчивого развития экологически значимых природных комплексов и сохранение биологического разнообразия.

Основные мероприятия подпрограммы заключается в следующем:

сохранении природных комплексов и восстановлении биологического разнообразия на ООПТ регионального значения Иркутской области;

повышении уровня правовой культуры, экологического образования и просвещения населения Иркутской области, организация и развитие туристической и рекреационной деятельности на ООПТ регионального значения Иркутской области;

образовании на территории Иркутской области новых ООПТ, ТТП регионального значения, обеспечение их функционирования;

инвентаризации и паспортизации, существующих на территории Иркутской области ООПТ, ТТП регионального значения;

ведении Красной книги Иркутской области;

актуализации электронной базы данных для ведения государственного кадастра ООПТ регионального значения.

Объекты национального наследия. В лесном фонде Иркутской области объекты национального наследия отсутствуют. В лесном фонде расположены объекты культурного наследия, включающие в себя археологические объекты, памятники истории, архитектуры.

Информация об объектах культурного наследия, расположенных на территории Иркутской области, предоставлена Службой по охране объектов культурного наследия Иркутской области.

По состоянию на 1 января 2018 года в лесном фонде Усть-Удинского лесничества расположено 117 объектов культурного (археологического) наследия.

Памятники истории, архитектуры расположены на территории населенных пунктов вне границ лесного фонда.

Информация об объектах культурного наследия, расположенных в лесном фонде Усть-удинского лесничества приведена в таблице А2.

Местонахождение объектов культурного наследия отображено на карте-схеме, приложение № 9.

Таблица А2
Перечень выявленных объектов культурного наследия, расположенных в лесном фонде Усть-Удинского лесничества

Наименование объекта	Номер объекта на карте-схеме	Местонахождение объекта		
		участковое лесничество	дача	номер квартала
Михайловская 2	27		Технический участок №1 (с-з им. 50 лет СССР)	69
Каймыс 3	30		Технический участок №1 (с-з им. 50 лет СССР)	58
Семеново 1	31		Технический участок №1 (с-з им. 50 лет СССР)	41
Уда 2	33		Технический участок №1 (с-з им. 50 лет СССР)	33
Уда 3	34		Технический участок №1 (с-з им. 50 лет СССР)	33
Стоянка Ключи 1	35		Технический участок №2 (к-з Восход)	40
Стоянка Ключи 2	36		Технический участок №2 (к-з Восход)	40

Наименование объекта	Номер объекта на карте-схеме	Местонахождение объекта		
		участковое лесничество	дача	номер квартала
Стоянка Ключи 3	37		Технический участок №2 (к-з Восход)	40
Какуй 1	39		Технический участок №3 (к-з им. Ленина)	50
Стоянка Новая уда 1	40		Технический участок №3 (к-з им. Ленина)	69
Стоянка Новая уда 2	41		Технический участок №3 (к-з им. Ленина)	69
Стоянка Новая уда 3	42		Технический участок №3 (к-з им. Ленина)	69
Стоянка Новая уда 4	43		Технический участок №3 (к-з им. Ленина)	50
Стоянка Новая уда 5	44		Технический участок №3 (к-з им. Ленина)	70
Стоянка Новая уда 6	45		Технический участок №3 (к-з им. Ленина)	77
Стоянка Новая уда 7	46		Технический участок №3 (к-з им. Ленина)	69
Стоянка Новая уда 8	47		Технический участок №3 (к-з им. Ленина)	69
Балаганка 3	50		Технический участок №1 (с-з им. 50 лет СССР)	120
Стоянка Усь-Малой 1	51		Технический участок №3 (к-з им. Ленина)	88
Стоянка Усть-Малой 2	52		Технический участок №3 (к-з им. Ленина)	92
Стоянка Радуйский 1	53		Технический участок №3 (к-з им. Ленина)	118
Стоянка Радуйский 2	54		Технический участок №3 (к-з им. Ленина)	118
Стоянка Чичкова 1	55		Технический участок №3 (к-з им. Ленина)	5
Стоянка Чичкова 2	56		Технический участок №3 (к-з им. Ленина)	13
Стоянка Чичкова 3	57		Технический участок №3 (к-з им. Ленина)	13
Стоянка Залив Безымяныый 1	58		Технический участок №3 (к-з им. Ленина)	25
Стоянка Кижа 1	59		Технический участок №3 (к-з им. Ленина)	9
Стоянка Кижа 2	60		Технический участок №3 (к-з им. Ленина)	9
Стоянка Подварковский 1	61		Технический участок № 2 (к-з Восход)	88
Стоянка Северный мыс 3	64		Технический участок №1 (с-з им. 50 лет СССР)	29
Стоянка Еловка 1	65		Муйская	54
Стоянка Ключи 1	68		Технический участок №1 (с-з им. 50 лет СССР)	15
Стоянка Ключи 2	69		Технический участок №1 (с-з им. 50 лет СССР)	15
Стоянка Ключи 8	75		Технический участок №1 (с-з им. 50 лет СССР)	5
Стоянка Ключи 9	76		Технический участок №1 (с-з им. 50 лет СССР)	5
Стоянка Верхние янды 1	77		Технический участок №1 с-з им. 50 лет СССР)	1
Стоянка Верхние Янды 2	78		Технический участок №1 (с-з им. 50 лет СССР)	1
Стоянка Верхние Янды 3	79		Технический участок №1 (с-з им. 50 лет СССР)	1
Стоянка Южный мыс, Нижние Янды 1	80		Аносовская	276
Стоянка Южный мыс, Нижние Янды 2	81		Аносовская	276
Стоянка Южный мыс, Нижние Янды 3	82		Аносовская	276
Стоянка Нижние Янды 1	83		Аносовская	196
Стоянка Нижние Янды 2	84		Аносовская	196
Стоянка Нижние Янды 3	85		Аносовская	196
Стоянка Аносово 1	86		Аносовская	222
Стоянка Стоянка Аносово 2	87		Аносовская	222
Стоянка Аносово 3	88		Аносовская	222
Стоянка Аносово 4	89		Аносовская	222
Стоянка Аносово 5	90		Аносовская	222
Стоянка Аносово 7	92		Аносовская	219
Стоянка Аносово 8	93		Аносовская	219
Стоянка Аносово 9	94		Аносовская	219
Стоянка Аносово 10	95		Аносовская	219
Стоянка Аталанка 1	96		Аносовская	125
Стоянка Аталанка 2	97		Аносовская	93
Стоянка Аталанка 3	98		Аносовская	93
Стоянка Аталанка 5	100		Аносовская	93
Стоянка Нижняя Аталанка 2	103		Аносовская	63
Стоянка Нижняя Аталанка 3	104		Аносовская	63
Стоянка Безымянный 1	105		Аносовская	32
Стоянка Безымянный 2	106		Аносовская	1
Стоянка Полевой 1	107		Аносовская	1
Стоянка Полевой 2	108		Аносовская	1
Стоянка Карда 1	109		Подволоченская	775
Стоянка Карда 2	110		Подволоченская	775
Стоянка Карда 3	111		Подволоченская	775
Стоянка Карда 4	112		Подволоченская	775
Стоянка Карда 5	113		Подволоченская	741
Стоянка Карда 6	114		Подволоченская	741
Стоянка Карда 7	115		Подволоченская	741
Залив Даурский 1	116		Подволоченская	706
Стоянка Даурский 2	117		Подволоченская	706
Стоянка Москалевка 1	118		Подволоченская	671
Стоянка Верхняя Коколда	119		Подволоченская	671
Стоянка Верхняя Коколда 2	120		Подволоченская	671
Стоянка Верхняя Коколда 3	121		Подволоченская	637
Стоянка Верхняя Коколда 4	122		Подволоченская	637
Стоянка Нижняя Коколда 1	123		Подволоченская	637
Стоянка Нижняя Коколда 2	124		Подволоченская	637
Стоянка Нижняя Коколда 4	126		Подволоченская	603
Стоянка Нижняя Коколда 5	127		Подволоченская	603
Стоянка Нижняя Коколда 6	128		Подволоченская	603
Стоянка Нижняя Коколда 7	129		Подволоченская	603
Стоянка Нижняя Коколда 8	130		Подволоченская	603
Стоянка Нижняя Коколда 9	131		Подволоченская	569
Стоянка Нижняя Коколда 10	132		Подволоченская	569
Стоянка Подволочная 1	133		Подволоченская	569
Стоянка Подволочная 2	134		Подволоченская	569
Стоянка Подволочная 3	135		Подволоченская	536
Стоянка Подволочная 4	136		Подволоченская	536
Стоянка Подволочная 5	137		Подволоченская	536
Стоянка Руланг 1	138		Подволоченская	536
Стоянка Танчар 1	141		Подволоченская	499
Стоянка Дальняя Муя 1	143		Технический участок №2 (к-з Восход)	13
Стоянка Дальняя Муя 2	144		Муйская	145
Стоянка Дальняя Муя 3	145		Технический участок №2 (к-з Восход)	94
Стоянка Верхний Илим 1	146		Аносовская	210
Стоянка Дальняя Речка 1	147		Аносовская	145
Стоянка Дальняя Речка 2	148		Аносовская	179
Стоянка Вилина 1	149		Аносовская	114
Стоянка Вилина 2	150		Аносовская	114
Стоянка Вилина 3	151		Аносовская	114
Стоянка Кочерга 1	152		Подволоченска	467
Стоянка Кочерга 2	153		Подволоченска	467
Стоянка Кочерга 3	154		Подволоченска	467
Стоянка Кочерга 4	155		Подволоченска	467
Стоянка Кочерга 5	156		Подволоченска	467
Стоянка Кулундуй 1	171		Муйская	175
Стоянка Кулундуй 2	172		Муйская	158
Стоянка Стрелка	179		Технический участок №3 (к-з им.Ленина)	31
Стоянка Брод	187		Технический участок №3 (к-з им.Ленина)	69
Стоянка Михайловщина, залив 4	193		Технический участок №1 (с-з им.50 лет СССР)	61
Стоянка Михайловщина, залив 5	194		Технический участок №1 (с-з им.50 лет СССР)	59
Стоянка Михайловщина, залив 6	195		Технический участок №1 (с-з им.50 лет СССР)	59
Стоянка Атушевское	196		Технический участок №4 (с-з Щербаковский)	36
Стоянка Туна	197		Подволоченская	319
Стоянка Абакшино	198		Подволоченская	33

Примечание: местонахождение объектов культурного наследия определено путем совмещения картографических данных, предоставленных Службой по охране объектов культурного наследия Иркутской области с лесоустроительными картографическими материалами. Не исключены случаи несоответствия фактического местонахождения объекта культурного наследия его местонахождению, указанному в таблице, из-за частичной недостоверности устаревших лесоустроительных картографических материалов.

Рекомендуется при проведении очередного лесоустройства лесничества обратить особое внимание на уточнение фактического местонахождения каждого объекта культурного наследия.

Отношения в области сохранения, использования, популяризации и государственной охраны объектов культурного наследия (памятников истории и культуры) народов Российской Федерации регулирует Федеральный закон от 25.06.2002 № 73-ФЗ «Об объектах культурного наследия (памятниках истории и культуры) народов Российской Федерации» (далее – Федеральный закон № 73-ФЗ).

Федеральный закон № 73-ФЗ направлен на реализацию конституционного права каждого на доступ к культурным ценностям и конституционной обязанности каждого заботиться о сохранении исторического и культурного наследия, беречь памятники истории и культуры, а также на реализацию прав народов и иных этнических общностей в Российской Федерации на сохранение и развитие своей культурно-национальной самобытности, защиту, восстановление и сохранение историко-культурной среды обитания, защиту и сохранение источников информации о зарождении и развитии культуры.

Государственная охрана объектов культурного наследия (памятников истории и культуры) является одной из приоритетных задач органов государственной власти Российской Федерации, органов государственной власти субъектов Российской Федерации и органов местного самоуправления.

Проектирование и проведение земляных, строительных, мелиоративных, хозяйственных работ, указанных в статье 30 Федерального закона № 73-ФЗ работ по использованию лесов и иных работ осуществляются при отсутствии на данной территории объектов культурного наследия, включенных в реестр, выявленных объектов культурного наследия или объектов, обладающих признаками объекта культурного наследия.

Заказчик работ в соответствии со статьями 28, 30, 31, 32, 36 Федерального закона № 73-ФЗ обязан обеспечить проведение и финансирование историко-культурной экспертизы земель, подлежащих воздействию, в том числе предусмотренных статьей 25 Лесного кодекса Российской Федерации работ по использованию лесов (за исключением работ, указанных в пунктах 3, 4 и 7 части 1 статьи 25 Лесного кодекса Российской Федерации) и иных работ.

В соответствии с п. 3 ст. 31 Федерального закона № 73-ФЗ историко-культурная экспертиза проводится путем археологической разведки, в порядке, определенном ст. 45.1 Федерального закона № 73-ФЗ.

В силу п. 2 ст. 32 Федерального закона № 73-ФЗ заключение государственной историко-культурной экспертизы является основанием для принятия службой по охране объектов культурного наследия решения о возможности проведения таких работ.

Археологические предметы, обнаруженные в результате проведения изыскательских, проектных, земляных, строительных, мелиоративных, хозяйственных работ, указанных в статье 30 Федерального закона № 73-ФЗ работ по использованию лесов и иных работ, подлежат обязательной передаче физическими и (или) юридическими лицами, осуществляющими указанные работы, государству в порядке, установленном федеральным органом охраны объектов культурного наследия.

Характеристика проектируемых лесов национального наследия

Проектирование лесов национального наследия в лесничестве не выполнялось в связи с тем, что в официально установленных лесным законодательством перечнях категорий защитных лесов и особо защитных участков лесов леса национального наследия, а также объекты национального лесного наследия не упоминались.

После вступления в силу Лесоустроительной инструкции, утвержденной приказом Минприроды России от 29.03.2018 г. № 122, появилась возможность выделения на территории лесничества в установленном лесным законодательством порядке такого вида особо защитных участков лесов как «объекты национального лесного наследия».

К объектам национального лесного наследия Лесоустроительная инструкция относит участки лесов, имеющих научное, историческое, культурное, религиозное значение, и малонарушенные лесные территории.

Проектирование лесов национального наследия выходит за рамки Состава лесохозяйственных регламентов, порядка их разработки, сроков их действия и порядка внесения в них изменений, утвержденного приказом Минприроды России от 27.02.2017 г. № 72 и может быть реализовано Министерством лесного комплекса Иркутской области в рамках отдельного вида работ, такого как: Проектирование эксплуатационных лесов, защитных лесов, резервных лесов, а также особо защитных участков лесов.

Перечень видов биологического разнообразия и размеров буферных зон, подлежащих сохранению при осуществлении лесосечных работ

Согласно законодательству Российской Федерации в процессе использования лесов необходимо принимать меры по сохранению естественных экологических систем, природных ландшафтов и природных комплексов, биологического разнообразия лесов.

Министерством лесного комплекса Иркутской области разработан проект приказа «О мерах по сохранению биологического разнообразия лесов при их использовании на территории Иркутской области», которым утверждаются методические рекомендации по сохранению биоразнообразия при лесозаготовительных работах для Иркутской области.

При использовании лесов охране подлежат ключевые биотопы и ключевые объекты (отдельные деревья, их группы, или целые лесные участки - природные комплексы), имеющие большое значение, как среда обитания объектов растительного и животного мира, в том числе занесенных в Красную книгу Российской Федерации или Иркутской области. Правильное выделение ключевых биотопов и объектов будет способствовать сохранению значительной доли видового разнообразия лесных экосистем при исключении из хозяйственной деятельности относительно малых по площади участков леса. Не подлежащие рубке ключевые биотопы и объекты должны выделяться как в эксплуатационных, так и в защитных лесах.

Сохранение ключевых биотопов и объектов возможно, как при отводе лесосек в виде выделения неэксплуатационных участков, так и непосредственно при разработке лесосеки в виде сохранения ключевых биотопов, отдельных ценных деревьев и их групп (п. 24, 25 Правил заготовки древесины).

Для сохранения большинства ключевых биотопов и объектов требуется также выделение и исключение из рубок их буферных зон, поскольку примыкание рубок непосредственно к биотопам зачастую приводит к утрате их свойств, ценных для сохранения биоразнообразия.

При выполнении работ по отводу и таксации лесосек необходимо устанавливать наличие в границах конкретной лесосеки объектов биоразнообразия, по характерным признакам, отнесенным к ключевым биотопам или ключевым объектам, определить границы ключевых биотопов.

Площадные ключевые биотопы и объекты, необходимые для сохранения биоразнообразия, выделяются в процессе отвода делянки. При составлении технологической карты лесосеки на нее наносятся ключевые биотопы, объекты и их буферные зоны. Ключевые объекты и биотопы должны быть обозначены на местности.

Точечные ключевые объекты выделяются и сохраняются при отводе и непосредственно при лесозаготовке.

Ключевые биотопы могут совпадать с прочими не эксплуатационными участками: семенными куртинами и др.

Места расположения волоков и погрузочных площадок определяются с учетом выделенных биотопов. Прохождение техники в пределах выделяемых ключевых биотопов и буферных зон ключевых объектов возможно при условии наведения временных переправ и их последующего демонтажа.

Перед началом разработки лесосеки все члены лесозаготовительной бригады инструктируются и ознакомляются с количеством и местонахождением выделенных ключевых биотопов и объектов.

Глухариные тока, места миграций, концентрации и отела копытных и других ценных охотничье-промысловых видов животных выделяются на стадии подготовки проекта освоения лесов по информации предоставленной Службой по охране животного мира Иркутской области.

Методические рекомендации по сохранению биоразнообразия при лесозаготовительных работах для Иркутской области утверждены приказом Министерства лесного комплекса Иркутской области от 13.11.2017 № 95-мпр.

Нормативы и параметры объектов биологического разнообразия и буферных зон, подлежащих сохранению при осуществлении лесосечных работ, приведены в таблице 20.

Таблица 20

Нормативы и параметры объектов биологического разнообразия и буферных зон, подлежащих сохранению при осуществлении лесосечных работ

№ п/п	Наименование объектов биологического разнообразия	Характеристика объектов биологического разнообразия	Размеры буферных зон
Ключевые биотопы			
1	Заболоченные участки леса в бессточных понижениях	Описание. Участки леса, формирующиеся в локальных понижениях и/или при близком залегании грунтовых вод, в том числе в истоках речек, в краевых частях болот, в нижних частях склонов, на плоских террасах и водоразделах. Основные признаки: почвы сырые или мокрые (болотные); V класс бонитета и ниже; полнота 0,4 и ниже; преобладающая порода: кедр, сосна, лиственница, береза, или ель. Характерны сфагновые, осоково-сфагновые, зеленомошные, багульниковые и другие типы леса. Дополнительные признаки: подлесок обилие кустарников (багульник болотный, мирт болотный (хамедафне болотная), береза кустарниковая и низкая, ивы). Определение границ: должно соответствовать естественному контуру ландшафта. Меры по сохранению: Участки делянки, представляющие собой данные местообитания, рубке не подлежат и исключаются из эксплуатационной части лесосек и выделяется в не эксплуатационную площадь. Пути прохождения техники не должны пересекать ключевые биотопы, за исключением прокладки зимников по естественным прогалинам и рединам.	
2	Участки леса на окраинах болот	Описание. Вытянутые в виде лент участки леса шириной от 30 до 100 м по границам болот любых типов (верховые, переходные, низинные). Признаки: почвы сырые или мокрые (болотные); полнота 0,4 и ниже; высокая фаутность древостоя (40-100 %), повышенный отпад (сухостой 20 м3/га и выше), захламленность (20 м3/га и выше). Определение границ: должно соответствовать естественному контуру ландшафта. Меры по сохранению: Участки делянки, представляющие собой данные местообитания, рубке не подлежат и исключаются из эксплуатационной части лесосек и выделяется в не эксплуатационную площадь. Пути прохождения техники не должны пересекать ключевые биотопы, за исключением прокладки зимников по естественным прогалинам и рединам	
3.	Участки леса вокруг постоянных и временных водных объектов	Описание: Характеристики древостоя, подлеска и живого напочвенного покрова могут быть разные и зависят от увлажнения почв. При сильном увлажнении лесные фитоценозы имеют признаки, свойственные участкам лесов, заболоченных и расположенных на окраинах болот. Часто встречаются мягколиственные и смешанные прирусловые травяные типы леса с обильным подлеском. Из хвойных характерны еловые и пихтовые леса с хорошей влагообеспеченностью. В условиях низкого увлажнения почв развиваются прирусловые сосняки, на мерзлотных почвах – лиственничники. Признаки: V класс бонитета и ниже; участки леса вдоль любых водных объектов, как постоянных, так и временных (ручьи, родники, ключи, озерки и др.), для которых не установлены водоохранные зоны. Определение границ: вдоль биотопа по обе стороны выделяются полосы соответствующие естественному контуру ландшафта, но не менее 30 м. Меры по сохранению: Участки делянки, представляющие собой данные местообитания, рубке не подлежат и исключаются из эксплуатационной части лесосек и выделяется в НЭП. Пути прохождения техники не должны пересекать ключевые биотопы. В случае необходимости устанавливаются временные переезды для пересечения техникой водотоков в местах естественных прогалин и редин. После использования временные переезды подлежат демонтажу.	
4.	Участки леса на каменистых россыпях и скальных обнажениях	Описание: Характеристики древостоя, подлеска и живого напочвенного покрова могут быть разные и зависят от почв. Почвы маломощные, подвижные, щебенистые, фрагментированы или почти отсутствуют. Деревья часто имеют необычные формы стволов и крон. Переобладающими породами могут быть сосна, лиственница, береза, сосна сибирская (кедр), кедровый стланник. Живой напочвенный покров чаще лишайниковый или зеленомошный. Основные признаки: IV класс бонитета и ниже; полнота 0,6 и ниже; участки леса приуроченные к выходам на поверхность скалистых горных пород (в виде скальных обнажений, скал-останцев,моренных осыпей, каменистых россыпей и т.д.). Определение границ: должно соответствовать естественному контуру ландшафта. Меры по сохранению: Участки делянки, представляющие собой данные местообитания, рубке не подлежат и исключаются из эксплуатационной части лесосек и выделяется в НЭП. Пути прохождения техники не должны пересекать ключевые биотопы.	
5.	Участки леса на крутых склонах и обрывах	Описание: Участки леса приуроченные к бортам оврагов, балок, бугров, западин, криогенных трещин и других форм рельефа, на которых почва подвержена действию эрозии. На склонах южной экспозиции развиваются сосновые леса сухие, перемежающиеся с участками степей. По затененным склонам (например, оврагов и балок) имеют признаки, свойственные участкам лесов заболоченных и на окраинах болот. Часто встречаются мягколиственные и смешанные леса травяных типов. По склонам северной экспозиции чаще развиваются лиственничники. Включаются - леса, расположенные на склоне оврага и полосы шириной до 50 м, примыкающие к кромке оврага; - в горных районах полосы шириной 100-200 м, расположенные вдоль гребней и линий водоразделов по границам водосборов площадью более 2,5 тыс. га, при крутизне склонов, образующих гребни и линии водоразделов более 20°. Признаки: участки леса приуроченные к склонам сопок, водоразделов и других возвышенностей крутизной более 20°. Определение границ: должно соответствовать естественному контуру ландшафта. В состав биотопа включается лес непосредственно на склоне, а также полоса леса у подошвы и у вершины склона шириной, равной средней высоте окружающего древесного полога, но не менее 20 м. Меры по сохранению: Участки делянки, представляющие собой данные местообитания, рубке не подлежат и исключаются из эксплуатационной части лесосек и выделяется в НЭП. Пути прохождения техники не должны пересекать ключевые биотопы.	

№ п/п	Наименование объектов биологического разнообразия	Характеристика объектов биологического разнообразия	Размеры буферных зон
Ключевые биотопы			
6.	Участки темнохвойных лесов среди светлохвойных и лиственных	Описание: Участки темнохвойного леса (породы кедр, пихта, ель), ограниченные по своему площадному выражению и расположенные среди массивов светлохвойных лесов. Выделяются преимущественно для лесничеств Среднесибирского плоскогорного таежного и подтаежно-лесостепного районов в лесных выделах с долей участия темнохвойных пород в среднем составе 3 и менее единиц по таксационному описанию. Признаки: Относят находящиеся в границах отведенных делян части лесных выделов (куртины), в среднем составе которых темнохвойники имеют долю участия 5 и более единиц (определяется методом круговых реласкопических площадок применением призмы Анучина, линейки Биттерлиха или других реласкопических приборов). Определение границ: если ключевой биотоп представлен групповым произрастанием старых деревьев (куртиной), то она выделяется в НЭП с буферной зоной не менее 1,5 высоты главной породы выдела; если групп несколько, и при выделении буферные зоны перекрываются, то выделяется единый биотоп. Количество выделенных биотопов на выделе может быть лимитировано в пределах 10-20% от площади выдела. Под групповым произрастанием следует понимать компактное произрастание нескольких деревьев (от 3 штук), если расстояние между ними меньше половины высоты основного полога. Меры по сохранению: Участки делянки, представляющие собой данные местообитания, рубке не подлежат и исключаются из эксплуатационной части лесосек и выделяется в НЭП. Пути прохождения техники не должны пересекать ключевые биотопы.	
7.	Участки леса на карстовых образованиях	Описание: Участки леса вокруг или на месте активного образования поверхностного (воронки, карры, желоба, котловины, каверны) и переходного (колодцы, туннели, шахты, провалы) карста. Признаки: Общие признаки для Иркутской области отсутствуют. Определение границ: выделяются участки леса вокруг карстовых образований размером от 1 до 10 м до 10 и размером более 10 м до 20 м. Меры по сохранению: Участки делянки, представляющие собой данные местообитания, рубке не подлежат и исключаются из эксплуатационной части лесосек и выделяется в НЭП.	
8.	Участки местообитания видов из Красной книги Российской Федерации и Иркутской области	Описание: Участки леса, отличающиеся наличием и повышенным разнообразием видов, включенных в Красные книги Российской Федерации и Иркутской области по сравнению с фоновыми, выделяются только при проведении натурных исследований специалистами1. Признаки: Смешанные (вариант – мультипородные) участки леса, имеющие в составе основного древостоя не менее 5 пород. Формируются по границе выделов разных типов леса, например, лиственных и хвойных лесов, леса и прирусловых зарослей кустарников, где происходит взаимное проникновение видов из соседствующих фитоценозов. Формируются на границе леса и открытых (безлесных) пространств, например, леса и луга. Характерно наличие 5 и более видов кустарников. Включающие виды растений и грибов Красной книги Российской Федерации и Иркутской области с плотностью популяции не менее 5 шт./100м2 для древесных растений и 15 шт./100м2 для травянистых. Определение границ: по естественным границам биотопа.	Для особо ценных участков рекомендуется создание особо охраняемой природной территории (ООПТ). Наносятся на технологические карты как неэксплуатационные площади. Выделение в НЭП, с буферной зоной не менее 1,5 высоты главной породы выдела. Если при выделении буферные зоны перекрываются, то выделяется единый биотоп.
Ключевые объекты			
1.	Деревья с гнездами	Наличие крупных гнезд птиц диаметром более 1 метра на дереве. При находке гнезд видов включенных в Красную книгу Российской Федерации и Иркутской области (черный аист, беркут, скопа, орлан-белохвост, могильник, большой подорлик, орел-карлик) обязательно приглашение специалиста (орнитолога или охотоведа). Для уточнения мер охраны необходимы консультации со специалистом1.	Выделяется буферная зона 200 м. Размер буферной зоны может быть увеличен после консультации со специалистом1. После консультаций со специалистом вокруг крупных гнезд видов, не включенных в Красные книги, возможны выборочные рубки вне гнездового периода. В пределах буферной зоны приостанавливаются все виды рубок в любое время года.
2.	Убежища животных	Наличие жилых нор барсука и берлог.	Устанавливается буферная зона размером от 50 до 100 метров для нор барсука в зависимости от размера колонии и 300 м для берлог с запретом рубок. В пределах буферной зоны приостанавливаются все виды рубок в любое время года.
3.	Естественные солонцы	Наличие естественного выхода солей на земную поверхность. Определяется по многочисленным следам зверей.	Устанавливается буферная зона от 50 до 100 метров. В пределах буферной зоны приостанавливаются все виды рубок в любое время года.

Примечание – 1. Необходимо обратится в комиссию по охране редких и находящихся под угрозой исчезновения растений,

животных и других организмов, обитающих (произрастающих) на территории Иркутской области.

Таблица А3

Редкие виды животных и растений на территории Усть-Удинского лесничества

№ п/п	Вид	Участковые лесничества		Примечание
		Подволоченское	Усть-Удинское	
Лишайники				
1	Нефромопсис Лаурера – Nephromopsis laureri	+	+	
Грибы				
1	Осиновик белый – Leccinum percandidum	+	+	
Сосудистые растения				
1	Серебородник сибирский– Spodiopogon sibiricus		+	
2	Ковыль перистый–Stipapennata		++	
3	Лилия пенсильванская– Lilium pensylvanicum	++	++	
4	Лилия карликовая– Liliumpumilum	+	++	
5	Башмачок известняковый – Cypripedium calceolus	+	+	
6	Башмачок крупноцветковый – Cypripediummacranthon	+	+	
7	Гнездоцветка клобучковая– Neottianthe cucullata	+	+	
8	Пион марьин-корень – Paeoniaanomala	+	+	
9	Стародубка апеннинская – Adonis apennina	+	++	
10	Гюльденштедтия весенняя – Gueldenstaedtia verna		+	
11	Флокс сибирский – Phlox sibirica		+	
12	Мертензия енисейская– Mertensia jenissejensis		++	
Птицы				
1	Черный аист – Ciconianigra	++	++	В том числе на пролете
2	Скопа – Pandion haliaetus	++		В том числе на пролете
3	Малый перепелятник – Accipiter gularis	+	+	
4	Орел-карлик – Hieraaetus pennatus	+	+	
5	Большой подорлик – Aquilaclanga		+	
6	Могильник – Aquila heliaca		+	
7	Беркут – Aquila chrysaetos	++	+	В том числе на пролете
8	Орлан-белохвост – Haliaeetusalbicilla	+		В том числе на пролете
9	Балобан– Falco cherrug		+	
10	Сапсан – Falco peregrinus	++	+	В том числе на пролете
11	Серый журавль – Grus grus	++	++	В том числе на пролете
12	Коростель – Crex crex		+	
13	Филин – Bubobubo	++	++	
Млекопитающие				
1	Ночница Иконникова – Myotis ikonnikovi	+	++	
2	Светлый хорь – Mustelaeversmanni		++	
3	Речная выдра – Lutra lutra	++	++	

Примечание: ++ - пребывание вида установлено; + - пребывание вида возможно.

ТаблицаА4

Распределение видов-индикаторов по ключевым биотопам и объектам в Усть-Удинском лесничестве

Ключевые биотопы	Перечень видов-индикаторов	
	Среднеангарский таежный район	Среднесибирский подтаежно-лесостепной район
1.Заболоченные участки леса в бессточных понижениях	Лиственница сибирская, ель сибирская, береза повислая, береза плосколистная, осина, ольховник кустарниковый, ивы, багульник болотный, голубика, сибирский углозуб, сибирская лягушка, гадюка, фифи,черныш, пятнистый конек, певчий сверчок, бурая пеночка, лось.	Лиственница сибирская, ель сибирская, береза повислая, береза плосколистная, осина, ольховник кустарниковый, ивы, багульник болотный, голубика, сибирский углозуб, сибирская лягушка, гадюка, поручейник, бекас, желтоголовая трясогузка, бурая пеночка, полевка-экономка.
2.Участки леса на окраинах болот	Лиственница сибирская, береза повислая, береза плосколистная, осина, ольховник кустарниковый, ивы, багульник болотный, голубика, сибирский углозуб, сибирская лягушка, гадюка, черныш, чибис, полевой лунь, болотная сова, лесной дупель, сибирский жулан, бурая пеночка, черноголовый чекан, дубровник, полевка-экономка.	Лиственница сибирская, береза повислая, береза плосколистная, осина, ольховник кустарниковый, ивы, багульник болотный, голубика, сибирский углозуб, сибирская лягушка, гадюка, бекас, полевой лунь, болотная сова, желтоголовая трясогузка, сибирский жулан, певчий сверчок, бурая пеночка, черноголовый чекан, дубровник, полевка-экономка.
3.Участки леса вокруг постоянных и временных водных объектов	Лиственница сибирская, ель сибирская, пихта сибирская, сосна обыкновенная, сосна кедровая, тополь лавролистный, тополь душистый, можжевельник сибирский, береза повислая, береза плосколистная, осина, яблоня ягодная, ольховник кустарниковый, ивы, смородина черная, смородина красная, Сибирский углозуб, сибирская лягушка, перевозчик.	Лиственница сибирская, ель сибирская, сосна обыкновенная, тополь лавролистный, тополь душистый, осина, береза повислая, береза плосколистная, смородина черная, смородина красная, яблоня ягодная, ольховник кустарниковый, ивы, живородящая ящерица, красноухая овсянка, водяная ночница, кабарга.
4.Участки леса на каменистых россыпях и скальных обнажениях	Лиственница сибирская, сосна обыкновенная, сосна кедровая, можжевельник сибирский, береза повислая, береза плосколистная, осина, таволга средняя, шиповник иглистый, живородящая ящерица, водяная ночница.	Лиственница сибирская, сосна обыкновенная, сосна кедровая, осина, береза повислая, береза плосколистная, таволга средняя, таволга извилистая, шиповник иглистый живородящая ящерица, красноухая овсянка, водяная ночница, кабарга.
5.Участки леса на крутых склонах и обрывах	Лиственница сибирская, сосна обыкновенная, сосна кедровая, можжевельник сибирский, береза повислая, береза плосколистная, осина, живородящая ящерица.	Лиственница сибирская, сосна обыкновенная, сосна кедровая, осина, береза повислая, береза плосколистная, можжевельник сибирский, барбарис сибирский, смородина темно-пурпуровая, живородящая ящерица.
6.Участки темнохвойных лесов среди светлохвойных и лиственных	Только для лесничеств, в лесном фонде которых темнохвойные леса составляют менее 30 % от общей площади территории: ель сибирская, пихта сибирская, сосна кедровая, сибирский углозуб, мохноногий сычик, желна, корольковая пеночка, мухоловка-мугимаки, пестрый дрозд.	Ель сибирская, пихта сибирская, сосна кедровая, сибирский углозуб, воробьинный сычик, корольковая пеночка, трехпалый дятел, клест-еловик, серый снегирь, мухоловка-мугимаки, сибирский дрозд, пестрый дрозд.
7.Участки леса на карстовых образованиях	Сибирский углозуб.	Сибирский углозуб.
8.Участки местообитания видов из Красной книги РФ и Иркутской области	Виды из Красной книги РФ и Иркутской области, указанные для района в табл. 3	Виды из Красной книги РФ и Иркутской области, указанные для района в табл. 3

Порядок выделения ключевых биотопов на делянке. Выявленные в натуре ключевые биотопы и объекты, имеющие площадную характеристику, обозначаются цветной лентой или затёсками на граничных деревьях с внешней стороны, на чертеже лесосеки и в технологической карте отмечаются неэксплуатационной площадью.

Единичные ключевые биотопы в натуре обозначаются цветной лентой, на чертеже лесосеки в технологической карте отмечаются текстом с указанием количества штук.

Возможность сохранения единичных ключевых биотопов предпочтительнее на объектах, имеющих площадную характеристику, а так же на лесохозяйственных объектах (в семенных куртинах, группах и т.д.).

Порядок документального оформления лесосек (делянок) с ключевыми биотопами. Составление перечня участков для производства лесозаготовительных работ (декларация) на год предшествующий рубке.

Отвод лесосек (делянок), заявленных в декларации, с идентификацией и выделением ключевых биотопов и объектов.

Нанесение выделенных ключевых биотопов и объектов на чертеж лесосеки, для вычисления не эксплуатационной площади. Получение первичной документации по отведенному лесосечному фонду.

Получение первичной документации по отведенному лесосечному фонду.

Осмотр лесосек в натуре с целью уточнения выделенных ключевых биотопов и объектов (производится до начала лесозаготовительных работ в бесснежный период с учетом сезона разработки лесосеки) и перерасчета материально-денежной оценки.

Разработка технологической карты с учетом выделенных ключевых биотопов и объектов. Внесение в технологическую карту сведений о наличии и расположении ключевых биотопов на лесосеке.

Утверждение технологической карты руководителем лесозаготовительного предприятия.

Проведение инструктажа и ознакомление всего состава лесозаготовительной бригады перед началом разработки лесосеки (делянки) о количестве и местонахождении выделенных ключевых биотопов.

В процессе разработки лесосек осуществляется текущий систематический контроль, за сохраненными ключевыми биотопами.

В целях осуществления мониторинга лесосек с сохраненными ключевыми биотопами ведется лист наблюдения на каждую лесосеку, в котором отражается наличие ключевых биотопов и их состояние до рубки и после рубки. К листу наблюдения прилагается копия чертежа лесосеки с нанесенным расположением ключевых биотопов.

Периодичность проведения мониторинга – 1 раз в год. По времени совмещается со сроками проводимых мероприятий по лесовосстановлению, до перевода лесосеки в покрытую лесом площадь.

Полученные данные отражаются в листе наблюдения.

Наблюдение за ключевыми биотопами заканчивается с переводом лесосеки в покрытую лесом площадь, о чем делается соответствующая отметка в листе наблюдения.

Данные мониторинга используются при проведении последующих лесохозяйственных мероприятий на конкретной лесосеке.

Характеристика существующих объектов лесной, лесоперерабатывающей инфраструктуры, объектов, не связанных с созданием лесной инфраструктуры, мероприятий по строительству, реконструкции и эксплуатации указанных объектов, предусмотренных документами территориального планирования

В целях использования, охраны, защиты, воспроизводства лесов в лесном фонде допускается создание объектов лесной инфраструктуры, в том числе лесных дорог.

Объекты лесной инфраструктуры должны содержаться в состоянии обеспечивающем их эксплуатацию по назначению при условии сохранения полезных функций лесов.

Объекты лесной инфраструктуры после того как отпадёт надобность в них, подлежат сносу, а земли на которых они располагались- рекультивации

Лесные дороги могут создаваться при любых видах использования лесов, а также в целях охраны, защиты и воспроизводства лесов.

Перечень объектов лесной инфраструктуры утверждается Правительством Российской Федерации для защитных лесов, эксплуатационных лесов, резервных лесов, а порядок проектирования, создания, содержания и эксплуатации таких объектов – уполномоченным федеральным органом исполнительной власти.

Часть 4 статьи 13 ЛК РФ устанавливает, что для переработки древесины и иных лесных ресурсов создается лесоперерабатывающая инфраструктура (объекты переработки заготовленной древесины, биоэнергетические объекты и другое). Создание лесоперерабатывающей инфраструктуры запрещается в защитных лесах, а также в иных предусмотренных настоящим Кодексом, другими федеральными законами случаях. Перечень объектов лесоперерабатывающей инфраструктуры никем не утверждается.

Помимо объектов лесной инфраструктуры и лесоперерабатывающих объектов в лесном фонде допускается создание объектов, не связанных с созданием лесной инфраструктуры. Перечень объектов, не связанных с созданием лесной инфраструктуры также утверждается Правительством Российской Федерации.

Перечень объектов лесной инфраструктуры для защитных лесов, эксплуатационных лесов и резервных лесов утвержден распоряжением Правительства Российской Федерации от 17.07.2012 № 1283-р.

Перечень объектов, не связанных с созданием лесной инфраструктуры, для защитных лесов, эксплуатационных лесов, резервных лесов» утвержден распоряжением Правительства Российской Федерации от 27.05.2013 № 849-р.

Объекты лесной и лесоперерабатывающей инфраструктуры, объекты, не связанные с созданием лесной и лесоперерабатывающей инфраструктуры, отражено их местонахождение отражены на карте-схеме (Приложение № 10).

Объекты лесной инфраструктуры для защитных лесов, эксплуатационных лесов, резервных лесов. Правительством РФ установлен дифференцированный перечень объектов лесной инфраструктуры, регламентирующий их состав в зависимости от видов целевого назначения лесов – защитных лесов, эксплуатационных лесов и резервных лесов, а также категорий защитных лесов. Кроме того, перечень регламентирует состав объектов лесной инфраструктуры по видам использования лесов.

Информация о наличии на территории Усть-Удинского лесничества объектов лесной инфраструктуры и мероприятий по строительству, реконструкции и эксплуатации указанных объектов приведена по данным, предоставленным агентством лесного хозяйства Иркутской области, в таблицах А5 и А6.

Нормативно-технологическая карта (НТК № 9) на строительство дорог лесохозяйственного назначения приведена в приложении 1.

Таблица А5

Характеристика линейных объектов лесной инфраструктуры, расположенных на землях лесного фонда в защитных, эксплуатационных и резервных лесах

№ п/п	Наименование объекта, его характеристика	Протяженность объекта, км			Мероприятия по строительству, реконструкции, ремонту, эксплуатации, км	
		общая	в том числе по состоянию		реконструкция, ремонт	строительство, эксплуатация
			удовлетворительное	неудовлетворительное		
1	Лесные дороги, проезды	3195	2465	730	730	эксплуатация – 2465 строительство- 75 (ежегодно)
1.1.	лесохозяйственные, включая противопожарные	1482	1197	285	285	эксплуатация – 1197 строительство- 52 (ежегодно), в т.ч. противопожарные -
	из них:					
1.1.1	с твердым покрытием					
1.1.2	грунтовые	1482	1197	285	285	эксплуатация – 1197 строительство-52 (ежегодно)
1.2.	лесовозные	1713	1268	445	445	эксплуатация – 1268 строительство-52 (ежегодно) противопожарные -22
	из них:					
1.2.1	с твердым покрытием	184	184			эксплуатация - 184
1.2.2	грунтовые	329	224	105	105	эксплуатация – 224 строительство-22 (ежегодно)
1.2.3	зимники	1200	860	340	340	эксплуатация – 860
2	Квартальные просеки, всего	5995	113	5882	прочистка – 56 (ежегодно)	строительство-56 (ежегодно)
2.1	шириной до 0,5 м	5995	113	5882	прочистка – 56 (ежегодно)	строительство-56 (ежегодно)
2.2	шириной 0,6-2 м	-	-	-	-	строительство (разрубка до 1-го метра) – 39 (ежегодно)
2.3	шириной более 2 м	-	-	-	-	

Объемы строительства объектов лесной инфраструктуры лесохозяйственным регламентом не лимитируются.

Арендаторы лесных участков строительством объектов лесной инфраструктуры занимаются по мере освоения территории арендного участка, в объемах, установленных проектами освоения лесов.

Общая протяженность квартальных просек составляет 5995 км, до ширины 4-х метров просеки не разрублены.

Таблица А6

Характеристика иных объектов лесной инфраструктуры, расположенных на землях лесного фонда в защитных, эксплуатационных и резервных лесах

№ п/п	Наименование объектов	Ед. изм.	Наличие объектов			Мероприятия по строительству, реконструкции, ремонту, эксплуатации	
			всего	в том числе по состоянию		реконструкция, ремонт	строительство, эксплуатация
				удовлетворительное	неудовлетворительное		
1.	Обустроенное место для разведения костра и отдыха	шт.	20	20			эксплуатация - 20
2.	Информационные щиты, аншлаги	шт.	62	62			эксплуатация - 62

Объекты лесоперерабатывающей инфраструктуры для защитных лесов, эксплуатационных лесов, резервных лесов. На землях лесного фонда в защитных лесах, эксплуатационных лесах и резервных лесах отсутствуют объекты лесоперерабатывающей инфраструктуры.

Объемы строительства объектов лесоперерабатывающей инфраструктуры лесохозяйственным регламентом не лимитируются.

Объекты, не связанные с созданием лесной инфраструктуры для защитных лесов, эксплуатационных лесов, резервных лесов. В соответствии со статьей 21 Лесного кодекса Российской Федерации строительство, реконструкция и эксплуатация объектов, не связанных с созданием лесной инфраструктуры, на землях лесного фонда допускаются для:

осуществления работ по геологическому изучению недр;

разработки месторождений полезных ископаемых;

использования водохранилищ и иных искусственных водных объектов, а также гидротехнических сооружений, морских портов, морских терминалов, речных портов, причалов;

использования линий электропередачи, линий связи, дорог, трубопроводов и других линейных объектов, а также сооружений, являющихся неотъемлемой технологической частью указанных объектов (далее - линейные объекты);

переработки древесины и иных лесных ресурсов;

осуществления рекреационной деятельности;

осуществления религиозной деятельности.

Правительством Российской Федерации установлен дифференцированный перечень объектов, не связанных с созданием лесной инфраструктуры. Перечень регламентирует их состав в зависимости от видов целевого назначения лесов - защитных лесов, эксплуатационных лесов и резервных лесов, а также категорий защитных лесов.

Информация о наличии на территории Ангарского лесничества объектов, не связанных с созданием лесной инфраструктуры и мероприятий по строительству, реконструкции и эксплуатации указанных объектов приведена по данным предоставленным министерством лесного комплекса Иркутской области, в таблице А7.

Таблица А7

Характеристика объектов, не связанных с созданием лесной инфраструктуры, расположенных на землях лесного фонда в защитных, эксплуатационных и резервных лесах

№ п/п	Наименование объекта	Ед. изм.	Наличие объектов			Мероприятия по строительству, реконструкции, ремонту, эксплуатации	
			всего	в том числе по состоянию		реконструкция, ремонт	строительство, эксплуатация
				удовлетворительное	неудовлетворительное		
1.	Газопровод	км	2,4	2,4			эксплуатация - 2,4
2.	Дорога автомобильная	км	453	453			эксплуатация – 453/58
2.1	с твердым покрытием	км	239	239			Эксплуатация -239
2.2	грунтовые	км	214	214			Эксплуатация- 214
3.	Линия электропередачи	км	62,4	62,4			эксплуатация - 62,4
4.	Карьер	га	2	2			эксплуатация - 2

Сведения о закреплённых лесных участках с целью заготовки древесины содержатся в таблице А8.

Таблица А8

Сведения о закреплённых лесных участках с целью заготовки древесины по Усть-Удинскому лесничеству по состоянию на 23.01.2018г.

№ п/п	Лесопользователь	Площадь участка, га	Ежегодный объём пользования, установленный договором аренды, тыс. м³	
			всего	в т. ч. хвойных
Аренда лесных участков				
1	ОАО «Альянс»	3984	12,0	9,0
2	ЗАО «Ангарский лес»	64795	211,0	134,0
3	ООО «Вилис»	53506	123,0	79,0
4	ОАО «Группа «Илим»	321751,3	516,0	259,0
5	ООО «Сибмикс-Иркутск»	97056	301,0	178,0
6	ООО «Сибирский лесной фонд»	21660	34,0	33,0
7	ООО «НордВудМенеджмент»	105797	276,9	161,0
8	ОАО «Ангара-1»	30863	82,0	54,0
9	ООО «ВСЭС-СМ»	19420	42,0	25,7
10	ОАО «Группа «Илим»	46394	120,0	92,0
11	ООО «ДипФорест»	17756	12,767	11,341
12	ЗАО «Ангарский лес»	1336	0,703	0,675
13	ООО «СибИмпорт»	10895	28,0	13,4
14	ООО «Компания Госстрой»	133858	369,9	187,7

В соответствии с решениями технического совещания по разработке лесохозяйственных регламентов от 13 марта 2018 года в данном разделе приводится информация о передаче лесных участков в аренду для заготовки древесины.

Границы арендных участков обозначены на прилагаемой карте-схеме объектов лесной, лесоперерабатывающей инфраструктуры, объектов, не связанных с созданием лесной и лесоперерабатывающей инфраструктуры, с отражением лесных участков, закрепленных за арендаторами с целью заготовки древесины

Поквартальная карта-схема подразделения лесов по целевому назначению с нанесением местоположения существующих и проектируемых особо охраняемых природных территорий и объектов, объектов лесной, лесоперерабатывающей инфраструктуры, объектов, не связанных с созданием лесной инфраструктуры

В соответствии с техническим заданием Государственного контракта на оказание услуг по разработке лесохозяйственных регламентов лесничеств Иркутской области (Приложение 3 к Контракту № 5/2018 от 04.04.2018 г.) изготовлены две отдельные карты-схемы: Карта-схема распределения лесов по целевому назначению с нанесением местоположения существующих и проектируемых особо охраняемых природных территорий и объектов, заказников, территорий традиционного природопользования коренных малочисленных народов (приложение № 10) и Карта-схема лесной и лесоперерабатывающей инфраструктуры, объектов, не связанных с созданием лесной и лесоперерабатывающей инфраструктуры, с отражением лесных участков, закрепленных за арендаторами с целью заготовки древесины (приложение № 10).

2. Виды разрешённого использования лесов на территории лесничества с распределением по кварталам

В соответствии со статьей 25 ЛК РФ, использование лесов может быть следующих видов:

заготовка древесины;

заготовка живицы;

заготовка и сбор недревесных лесных ресурсов;

заготовка пищевых лесных ресурсов и сбор лекарственных растений;

осуществления видов деятельности в сфере охотничьего хозяйства;

ведение сельского хозяйства;

осуществление научно-исследовательской деятельности, образовательной деятельности;

осуществление рекреационной деятельности;

создание лесных плантаций и их эксплуатация;

выращивание лесных плодовых, ягодных, декоративных растений,

лекарственных растений;

выращивание посадочного материала лесных растений (сеянцев, саженцев);

выполнение работ по геологическому изучению недр, разработка

месторождений полезных ископаемых;

строительство и эксплуатация водохранилищ и иных искусственных водных объектов, а также гидротехнических сооружений, морских портов, морских терминалов, речных портов, причалов;

строительство, реконструкция, эксплуатация линейных объектов;

переработка древесины и иных лесных ресурсов;

осуществление религиозной деятельности;

иные виды, определенные в соответствии с частью 2 статьи 6 ЛК РФ.

В таблице 5 перечислены виды разрешенного использования лесов с перечнем кварталов, в которых допускаются указанные виды использования и площади, на которой оно возможно.

Таблица 5

Виды разрешенного использования лесов

Виды разрешенного использования лесов	Наименование участковых лесничеств	Перечень кварталов или их частей по дачам и техническим участкам	Площадь, га
Заготовка древесины	Подволоченское	Подволоченская дача части кв.1-784.	Лесопокрытая площадь
		Аносовская дача части кв. 1-318.	
	Усть-Удинское	Муйская дача части кв. 1-245.	
		Усть-Удинская дача части кв. 1-102.	
		Новоудинская дача части кв. 1-139	
		Технический участок № 1 (совхоз им.50 лет СССР) части кв. 1-145.	
		Технический участок №2 (колхоз «Восход») части кв. 1-95.	
		Технический участок № 3 (колхоз им. Ленина) части кв. 1-121.	
		Технический участок № 4 (совхоз «Щербаковский») части кв. 1-48.	
		Технический участок № 5 (совхоз «Малышевский») части кв. 1-21.	
	Всего по лесничеству		1223860

Виды разрешенного использования лесов	Наименование участковых лесничеств	Перечень кварталов или их частей по дачам и техническим участкам	Площадь, га
Заготовка живицы	Подволоченское	Подволоченская дача части кв. 1–9, 10ч., 11ч., 12–32, 35–48, 49ч., 50ч., 51–82, 85–98, 99ч., 100ч., 101–131, 133–146, 147ч., 148ч., 149–179, 181–194, 195ч.–197ч., 198–224, 227ч., 228–243, 244ч.–248ч., 249–270, 273ч., 274–294, 295ч., 296ч., 297–317, 320ч., 321–343, 344ч.–348ч., 349–353, 354ч., 355ч., 357, 358ч., 359–368, 370–396, 397ч.–405ч., 407, 408ч., 409–417, 420–454, 456, 457ч., 458–466, 468–495, 496ч., 497, 498, 500ч., 501ч., 502-508, 509ч., 511ч., 512–535, 537ч,538ч,540 –545, 548ч., 549–568, 570ч.–572ч., 573-579, 582–602, 604, 605ч., 606–613, 616–636, 638ч., 639ч., 640–646, 647ч., 650–670, 672ч., 673ч., 674–681, 682ч., 684–705, 707ч.,708-716, 719–740, 743ч., 744- 752, 753ч., 755–771, 773, 774ч., 776ч., 777–784 Аносовская дача части кв. 2ч.–5ч., 6–18, 20–31, 33ч., 34–49, 51–62, 64ч., 65-80, 82–92, 94ч.,95,96 –112,115-124, 126., 127, 128, 129– 134, 138–144, 147–156, 158ч., 159–177, 180–188, 190–194, 195ч., 196ч., 197–207, 209, 211–218, 220., 221., 224–234, 237–239, 241–246, 248ч., 249ч.,250–266, 270–274, 277ч., 278 –296, 301, 302, 303ч., 304–315, 316ч., 317ч..	Данные уточняются при необходимости
	Усть-Удинское	Муйская дача части кв. 1-22, 23ч.–25ч., 26–34, 35ч.–40ч., 41–44, 45ч.–51ч., 52, 53ч., 55ч.–57ч., 58- 64, 65ч.–67ч., 68–75, 76ч., 77–84, 85ч., 86ч., 87–96, 97ч., 98-106, 107ч., 108ч., 109–118, 120ч., 121ч., 122, 123ч., 124, 125ч., 126ч., 127– 130,131ч,132ч, 133–144, 145ч.,146ч., 147–156, 157ч.–160ч., 161–174, 175ч.–178ч., 179–196, 197ч.–199ч.,200-215, 216ч., 217ч., 218, 219, 220ч., 221–232, 233ч., 234ч., 235–238, 239ч., 240ч., 241ч., 242, 243, 244ч., 245ч..	
		Усть–Удинская дача части кв. 1, 3–33, 34ч.–39ч., 40–102.	
		Новоудинская дача части кв. 1ч., 2, 3ч.–5ч., 6–26, 27ч., 28–58, 59ч., 60, 61ч., 62–133, 134ч.- 136ч., 137- 139.	
		Технический участок № 1 (совхоз им.50 лет СССР) части кв. 3, 4, 6–11, 13, 14, 16–19, 21ч.–23ч., 27, 28, 31, 35, 38, 40, 42–44, 47ч., 48–50, 52–57, 60, 62, 63, 65–68, 70–74, 75ч., 76–82, 83ч., 84ч., 85, 86, 87ч., 88–92, 94–107, 108ч., 109, 110ч., 111–128, 129ч., 130–132, 133ч., 134ч., 135–138, 140, 141ч., 142ч., 143–145.	
		Технический участок № 2 (колхоз «Восход») части кв. 1–3, 10,11ч.–12ч., 13,14, 15ч.–18ч., 20, 23, 27–29, 31–34, 36, 37, 39, 41–60, 62–68, 70–80, 82, 83, 85–87, 90–92, 94ч., 95.	
		Технический участок № 3 (колхоз им. Ленина) части кв. 1, 2ч.–6ч., 7, 8ч., 11–22, 26ч., 27ч., 28, 33–39, 40ч., 41, 44, 45ч.–49ч., 51ч., 52, 53, 55–63, 64ч., 65, 66ч., 67, 68, 70ч., 71–76, 77ч., 78, 79, 80ч., 81ч., 82, 83, 85ч., 86, 87ч., 88ч., 89–91, 92ч., 93ч., 95ч., 96, 97ч., 98ч., 99–109, 111–115, 116ч.–119ч., 120, 121.	
		Технический участок № 4 (совхоз «Щербаковский») части кв.1ч., 2–9, 10ч., 11–48	
		Технический участок № 5 (совхоз «Малышевский») части кв. 1–6, 8, 11ч., 13ч., 14ч., 15, 16ч., 17, 18ч., 19, 20ч., 21.	
	Всего по лесничеству		99375
Заготовка и сбор недревесных лесных ресурсов	Подволоченское	Подволоченская дача части кв.1-784.	Покрытые лесом земли + вырубки + болота
		Аносовская дача части кв. 1-318.	
	Усть-Удинское	Муйская дача части кв. 1-245.	
		Усть-Удинская дача части кв. 1-102.	
		Новоудинская дача части кв. 1-139.	
		Технический участок № 1 (совхоз им.50 лет СССР) части кв. 1-145.	
		Технический участок № 2 (колхоз «Восход») части кв. 1-95.	
		Технический участок № 3 (колхоз им. Ленина) части кв. 1-121.	
		Технический участок № 4 (совхоз «Щербаковский») части кв. 1-48.	
		Технический участок № 5 (совхоз «Малышевский») части кв. 1-21.	
	Всего по лесничеству		123058
Заготовка пищевых лесных ресурсов и сбор лекарственных растений	Подволоченское	Подволоченская дача части кв.1-784.	Лесные земли + болота
		Аносовская дача части кв. 1-318.	
	Усть-Удинское	Муйская дача части кв. 1-245.	
		Усть-Удинская дача части кв. 1-102.	
		Новоудинская дача части кв. 1-139.	
		Технический участок № 1 (совхоз им.50 лет СССР) части кв. 1-145.	
		Технический участок № 2 (колхоз «Восход») части кв. 1-95.	
		Технический участок № 3 (колхоз им. Ленина) части кв. 1-121.	
		Технический участок № 4 (совхоз «Щербаковский») части кв. 1-48.	
		Технический участок № 5 (совхоз «Малышевский») части кв. 1-21.	
	Всего по лесничеству		1297951
Осуществления видов деятельности в сфере охотничьего хозяйства	Подволоченское	Подволоченская дача кв 1-784.	Вся площадь лесничества
		Аносовская дача кв. 1-318.	
	Усть-Удинское	Муйская дача кв. 1-245.	
		Усть-Удинская дача кв. 1-102.	
		Новоудинская дача кв. 1-139.	
		Технический участок № 1 (совхоз им.50 лет СССР) кв. 1-145.	
		Технический участок № 2 (колхоз «Восход») кв. 1-95.	
		Технический участок № 3 (колхоз им. Ленина) кв. 1-121.	
		Технический участок № 4 (совхоз «Щербаковский») кв. 1-48.	
		Технический участок № 5 (совхоз «Малышевский») кв. 1-21.	
	Всего по лесничеству		1308183
Ведение сельского хозяйства	Подволоченское	Подволоченская дача кв.1-784.	
		Аносовская дача кв. 1-318.	
	Усть-Удинское	Муйская дача кв. 1-245.	
		Усть-Удинская дача кв. 1-102.	
		Новоудинская дача кв. 1-139.	
		Технический участок № 1 (совхоз им.50 лет СССР) кв. 1-145.	
		Технический участок № 2 (колхоз «Восход») кв. 1-95.	
		Технический участок № 3 (колхоз им. Ленина) кв. 1-121.	
		Технический участок № 4 (совхоз «Щербаковский») кв. 1-48.	
		Технический участок № 5 (совхоз «Малышевский») кв. 1-21.	
	Всего по лесничеству		1308183
Осуществление научно-исследовательской деятельности, образовательной деятельности	Подволоченское	Подволоченская дача кв. 1-784.	Вся площадь лесничества
		Аносовская дача кв. 1-318.	
	Усть-Удинское	Муйская дача кв. 1-245.	
		Усть-Удинская дача кв. 1-102.	
		Новоудинская дача кв. 1-139.	
		Технический участок № 1 (совхоз им.50 лет СССР) кв. 1-145.	
		Технический участок № 2 (колхоз «Восход») кв. 1-95.	
		Технический участок № 3 (колхоз им. Ленина) кв. 1-121.	
		Технический участок № 4 (совхоз «Щербаковский») кв. 1-48.	
		Технический участок № 5 (совхоз «Малышевский») кв. 1-21.	
	Всего по лесничеству		1308183

Виды разрешенного использования лесов	Наименование участковых лесничеств	Перечень кварталов или их частей по дачам и техническим участкам	Площадь, га
Осуществление рекреационной деятельности	Подволоченское	Подволоченская дача кв.1-784.	Вся площадь лесничества
		Аносовская дача кв. 1-318.	
	Усть-Удинское	Муйская дача 1-245.	
		Усть-Удинская дача кв. 1-102.	
		Новоудинская дача кв. 1-139.	
		Технический участок № 1 (совхоз им.50 лет СССР) кв. 1-145.	
		Технический участок № 2 (колхоз «Восход») кв. 1-95.	
		Технический участок № 3 (колхоз им. Ленина) кв. 1-121.	
		Технический участок № 4 (совхоз «Щербаковский») кв. 1-48.	
		Технический участок № 5 (совхоз «Малышевский») кв. 1-21.	
	Всего по лесничеству		1308183
Создание лесных плантаций и их эксплуатация	Подволоченское	Подволоченская дача части кв. 1–9, 10ч., 11ч., 12–32, 35–48, 49ч., 50ч., 51–82, 85–98, 99ч., 100ч., 101–131, 133–146, 147ч., 148ч., 149–179, 181–194, 195ч.–197ч., 198–224, 227ч., 228–243, 244ч.–248ч., 249–270, 273ч., 274–294, 295ч., 296ч., 297–317, 320ч., 321–343, 344ч.–348ч., 349–353, 354ч., 355ч., 357, 358ч., 359–368, 370–396, 397ч.–405ч., 407, 408ч., 409–417, 420–454, 456, 457ч., 458–466, 468–495, 496ч., 497, 498, 500ч., 501ч., 502, 503ч.–506ч., 507, 508, 509ч., 511ч., 512– 535, 537ч.–542ч., 543–545, 548ч., 549–568, 570ч.–572ч., 573, 574, 575ч.–577ч., 578, 579, 582–602, 604, 605ч., 606–609, 610ч., 611ч., 612, 613, 616–636, 638ч., 639ч., 640–643, 644ч., 645ч., 646, 647ч., 650–670, 672ч., 673ч., 674–677, 679ч., 680ч., 682ч., 684-705, 707ч.–710ч., 711, 712, 713ч., 714ч., 715, 716, 719-740, 743ч., 744ч., 745, 707ч.–710ч., 711, 712, 713ч., 714ч.,715, 716, 719-740, 743ч., 744ч., 745, 746, 747ч.–750ч., 751, 752, 753ч., 755–771, 773, 774ч., 776ч., 777ч., 778ч., 779–784.	Площадь непокрытых лесом земель в эксплуатационных лесах (за исключением несомкнувшихся лесных культур, питомников и плантаций, естественных редин)
	Усть-Удинское	Аносовская дача части кв. 2ч.–5ч., 6, 7, 8ч., 9ч., 10–18, 20–31, 33ч., 34–38, 39ч., 40ч., 41–49, 51–62, 64ч., 65–69, 70ч., 71ч., 72–80, 82–92, 94ч.–102ч., 103–112, 115–124, 126ч., 127, 128, 129ч.–132ч., 133, 134, 138–144, 147–156, 158ч., 159–162, 163ч., 164ч., 165–177, 180–188, 190–194, 195ч., 196ч., 197–207, 209, 211–218, 220ч., 221ч., 224–234, 237–239, 241–246, 248ч., 249ч.–253ч., 254–266, 270–274, 277ч., 278, 279ч.–289ч., 290–296, 301, 302, 303ч., 304–315, 316ч., 317ч.	
		Муйская дача части кв. 1–7, 8ч., 9-22, 23ч.–25ч., 26–34, 35ч.–42ч., 43–44, 45ч.–51ч., 52, 53ч., 55ч.–57ч., 58, 59, 60ч.–63ч., 64, 65ч.–67ч., 68–75, 76ч., 77–81, 82ч., 83, 84, 85ч., 86ч., 87–96, 97ч., 98–102, 103ч.–105ч., 106, 107ч., 108ч., 109–118, 120ч., 121ч., 122, 123ч., 124, 125ч., 126ч., 127–129, 130ч.–132ч, 133–143, 144ч.–146ч., 147–156, 157ч.–160ч., 161, 162, 163ч.,164–174, 175ч.–178ч., 179–186, 187ч., 188–196, 197ч.–199ч., 200–210, 211ч.–213ч., 214, 215, 216ч., 217ч., 218, 219, 220ч., 221–232, 233ч., 234ч., 235–238, 239ч., 240ч., 241ч., 242, 243, 244ч., 245ч. .	Площадь непокрытых лесом земель в эксплуатационных лесах (за исключением несомкнувшихся лесных культур, питомников и плантаций, естественных редин)
		Усть–Удинская дача части кв.1, 3–33, 34ч.–39ч., 40–102.	
		Новоудинская дача части кв. 1ч., 2, 3ч.–5ч., 6–26, 27ч., 28–58, 59ч., 60, 61ч., 62–133, 134ч., 135ч., 136ч., 137, 138, 139.	
		Технический участок № 1 (совхоз им.50 лет СССР) части кв. 3, 4, 6–11, 13, 14, 16–19, 21ч.–23ч., 27, 28, 31, 35, 38, 40, 42–44, 47ч., 48–50, 52–57, 60, 62, 63, 65–68, 70–74, 75ч., 76–82, 83ч., 84ч., 85, 86, 87ч., 88–92, 94–107, 108ч., 109, 110ч., 111–128, 129ч., 130–132, 133ч., 134ч., 135–138, 140, 141ч., 142ч., 143–145.	
		Технический участок № 2 (колхоз «Восход») части кв. 1–3, 10ч.–13ч., 14, 15ч.–18ч., 20, 23, 27–29, 31–34, 36, 37, 39, 41–60, 62–68, 70–80, 82, 83, 85–87, 90–92, 94ч., 95.	
		Технический участок № 3 (колхоз им. Ленина) части кв. 1, 2ч.–6ч., 7, 8ч., 11–22, 26ч., 27ч., 28, 33–39, 40ч., 41, 44, 45ч.–49ч., 51ч., 52, 53, 55, 56–63, 64ч., 65, 66ч., 67, 68, 70ч., 71–76, 77ч., 78, 79, 80ч., 81ч., 82, 83, 85ч., 86, 87ч., 88ч., 89–91, 92ч., 93ч., 95ч., 96, 97ч., 98ч., 99–109, 111–115, 116ч.–119ч., 120, 121.	
		Технический участок № 4 (совхоз «Щербаковский») части кв.1ч., 2–9, 10ч., 11–48.	
		Технический участок № 5 (совхоз «Малышевский») части кв. 1–3, 4–6, 8, 11ч., 13ч., 14ч., 15, 16ч., 17, 18ч., 19, 20ч., 21.	
	Всего по лесничеству		63844
Выращивание лесных плодовых, ягодных, декоративных растений, лекарственных растений	Подволоченское	Подволоченская дача кв.1-784.	Площадь непокрытых лесом земель в защитных и эксплуатационных лесах (за исключением несомкнувшихся лесных культур, питомников и плантаций, естественных редин)
		Аносовская дача кв. 1-318.	
	Усть-Удинское	Муйская дача кв. 1-245.	
		Усть-Удинская дача кв. 1-102.	
		Новоудинская дача кв. 1-139.	
		Технический участок № 1 (совхоз им.50 лет СССР) кв. 1-145.	
		Технический участок № 2 (колхоз «Восход») кв. 1-95.	
		Технический участок № 3 (колхоз им. Ленина) кв. 1-121.	
		Технический участок № 4 (совхоз «Щербаковский») кв. 1-48.	
		Технический участок № 5 (совхоз «Малышевский») кв. 1-21.	
	Всего по лесничеству		65962
Выращивание посадочного материала лесных растений (саженцев, сеянцев)	Подволоченское	Подволоченская дача части кв. 1-784.	Местоположение будет уточнено при возникновении потребности
		Аносовская дача части кв. 1-318	
	Усть-Удинское	Муйская дача части кв. 1-245.	
		Усть-Удинская дача части кв. 1-102.	
		Новоудинская дача части кв. 1-139.	
		Технический участок № 1 (совхоз им.50 лет СССР) части кв. 1-145.	
		Технический участок № 2 (колхоз «Восход») части кв. 1-95.	
		Технический участок № 3 (колхоз им. Ленина) части кв. 1-121.	
		Технический участок № 4 (совхоз «Щербаковский») части кв. 1-4.	
		Технический участок № 5 (совхоз «Малышевский») части кв. 1-21.	
Выполнение работ по геологическому изучению недр, разработка месторождений полезных ископаемых	Подволоченское	Подволоченская дача кв. 1-78.	Вся площадь лесничества, кроме заказников
		Аносовская дача кв. 1-318.	
	Усть-Удинское	Муйская дача кв. 1-245.	
		Усть-Удинская дача кв. 1-102.	
		Новоудинская дача кв. 1-139.	
		Технический участок № 1 (совхоз им.50 лет СССР) кв. 1-145.	
		Технический участок № 2 (колхоз «Восход») кв. 1-95.	
		Технический участок № 3 (колхоз им. Ленина) кв. 1-121.	
		Технический участок № 4 (совхоз «Щербаковский») кв. 1-48.	
		Технический участок № 5 (совхоз «Малышевский») кв. 1-21.	
	Всего по лесничеству		1308183
Строительство и эксплуатация водохранилищ и иных искусственных водных объектов, а также гидротехнических сооружений, морских портов, речных причалов	Подволоченское	Подволоченская дача кв. 1-78.	Данные уточняются при возникновении потребности
		Аносовская дача кв. 1-318.	
	Усть-Удинское	Муйская дача кв. 1-245.	
		Усть-Удинская дача кв. 1-102.	
		Новоудинская дача кв. 1-139.	
		Технический участок № 1 (совхоз им.50 лет СССР) кв. 1-145.	
		Технический участок № 2 (колхоз «Восход») кв. 1-95.	
		Технический участок № 3 (колхоз им. Ленина) кв. 1-121.	
		Технический участок № 4 (совхоз «Щербаковский») кв. 1-48.	
		Технический участок № 5 (совхоз «Малышевский») кв. 1-21.	
	Всего по лесничеству		1308183

Виды разрешенного использования лесов	Наименование участковых лесничеств	Перечень кварталов или их частей по дачам и техническим участкам	Площадь, га
Строительство, реконструкция, эксплуатация линейных объектов	Подволоченское	Подволоченская дача кв. 1-784.	Данные уточняются при возникновении потребностей
		Аносовская дача кв. 1-318.	
	Усть-Удинское	Муйская дача кв. 1-245.	
		Усть-Удинская дача кв. 1-102.	
		Новоудинская дача кв. 1-139.	
		Технический участок № 1 (совхоз им.50 лет СССР) кв. 1-145.	
		Технический участок № 2 (колхоз «Восход») кв. 1-95.	
		Технический участок № 3 (колхоз им. Ленина) кв. 1-121.	
		Технический участок № 4 (совхоз «Щербаковский») кв. 1-48.	
		Технический участок № 5 (совхоз «Малышевский») кв. 1-21.	
	Всего по лесничеству		1308183
Переработка древесины и иных лесных ресурсов	Подволоченское	Подволоченская дача части кв. 1–9, 10ч., 11ч., 12–32, 35–48, 49ч., 50ч., 51–82, 85–98, 99ч., 100ч., 101–131, 133–146, 147ч., 148ч., 149–179, 181–194, 195ч.–197ч., 198–224, 227ч., 228–243, 244ч.–248ч., 249–270, 273ч., 274–294, 295ч., 296ч., 297–317, 320ч., 321–343, 344ч.–348ч., 349–353, 354ч., 355ч., 357, 358ч., 359–368, 370–396, 397ч.–405ч., 407, 408ч., 409–417, 420–454, 456, 457ч., 458–466, 468–495, 496ч., 497, 498, 500ч., 501ч., 502, 503ч.–506ч., 507, 508, 509ч., 511ч., 512– 535, 537ч.–542ч., 543–545, 548ч., 549–568, 570ч.–572ч., 573, 574, 575ч.–577ч., 578, 579, 582–602, 604, 605ч., 606–609, 610ч., 611ч., 612, 613, 616–636, 638ч., 639ч., 640–643, 644ч., 645ч., 646, 647ч., 650–670, 672ч., 673ч., 674–677, 679ч., 680ч., 682ч., 684-705, 707ч.–710ч., 711, 712, 713ч., 714ч., 715, 716, 719-740, 743ч., 744ч., 745, 746,747ч-750ч.,751,752,753ч, 755-771,773,774ч,776ч,777ч,778ч, 779-784	Данные уточняются при возникновении потребности
	Усть-Удинское	Аносовская дача части кв. 2ч.–5ч., 6, 7, 8ч., 9ч., 10–18, 20–31, 33ч., 34–38, 39ч., 40ч., 41–49, 51–62, 64ч., 65–69, 70ч., 71ч., 72–80, 82–92, 94ч.–102ч., 103–112, 115–124, 126ч., 127, 128, 129ч.–132ч., 133, 134, 138–144, 147–156, 158ч., 159–162, 163ч., 164ч., 165–177, 180–188, 190–194, 195ч., 196ч., 197–207, 209, 211–218, 220ч., 221ч., 224–234, 237–239, 241–246, 248ч., 249ч.–253ч., 254–266, 270–274, 277ч., 278, 279ч.–289ч., 290–296, 301, 302, 303ч., 304–315, 316ч., 317ч	Данные уточняются при возникновении потребности
		Муйская дача части кв. 1–7, 8ч., 9-22, 23ч.–25ч., 26–34, 35ч.–42ч., 43–44, 45ч.–51ч., 52, 53ч., 55ч.–57ч., 58, 59, 60ч.–63ч., 64, 65ч.–67ч., 68–75, 76ч., 77–81, 82ч., 83, 84, 85ч., 86ч., 87–96, 97ч., 98–102, 103ч.–105ч., 106, 107ч., 108ч., 109–118, 120ч., 121ч., 122, 123ч., 124, 125ч., 126ч., 127–129, 130ч.–132ч, 133–143, 144ч.–146ч., 147–156, 157ч.–160ч., 161, 162, 163ч.,164–174, 175ч.–178ч., 179–186, 187ч., 188–196, 197ч.–199ч., 200–210, 211ч.–213ч., 214, 215, 216ч., 217ч., 218, 219, 220ч., 221–232, 233ч., 234ч., 235–238, 239ч., 240ч., 241ч., 242, 243, 244ч., 245ч..	
		Усть–Удинская дача части кв. 1, 3–33, 34ч.–39ч., 40–102.	
		Новоудинская дача части кв. 1ч., 2, 3ч.–5ч., 6–26, 27ч., 28–58, 59ч., 60, 61ч., 62–133, 134ч., 135ч., 136ч., 137, 138, 139.	
		Технический участок № 1 (совхоз им.50 лет СССР) части кв. . 3, 4, 6–11, 13, 14, 16–19, 21ч.–23ч., 27, 28, 31, 35, 38, 40, 42–44, 47ч., 48–50, 52–57, 60, 62, 63, 65–68, 70–74, 75ч., 76–82, 83ч., 84ч., 85, 86, 87ч., 88–92, 94–107, 108ч., 109, 110ч., 111–128, 129ч., 130–132, 133ч., 134ч., 135–138, 140, 141ч., 142ч., 143–145.	
		Технический участок № 2 (колхоз «Восход») части кв. 1–3, 10ч.–13ч., 14, 15ч.–18ч., 20, 23, 27–29, 31–34, 36, 37, 39, 41–60, 62–68, 70–80, 82, 83, 85–87, 90–92, 94ч., 95.	
		Технический участок № 3 (колхоз им. Ленина) части кв. 1, 2ч.–6ч., 7, 8ч., 11–22, 26ч., 27ч., 28, 33–39, 40ч., 41, 44, 45ч.–49ч., 51ч., 52, 53, 55, 56–63, 64ч., 65, 66ч., 67, 68, 70ч., 71–76, 77ч., 78, 79, 80ч., 81ч., 82, 83, 85ч., 86, 87ч., 88ч., 89–91, 92ч., 93ч., 95ч., 96, 97ч., 98ч., 99–109, 111–115, 116ч.–119ч., 120, 121.	
		Технический участок № 4 (совхоз «Щербаковский») части кв. 1ч., 2–9, 10ч., 11–48.	
		Технический участок № 5 (совхоз «Малышевский») части кв. 1–3, 4–6, 8, 11ч., 13ч., 14ч., 15, 16ч., 17, 18ч., 19, 20ч., 21.	
	Всего по лесничеству		1308183
Осуществление религиозной деятельности	Подволоченское	Подволоченская дача, кв. 1-784.	Данные уточняются при возникновении потребности
		Аносовская дача кв. 1-318.	
	Усть-Удинское	Муйская дача кв. 1-245.	
		Усть-Удинская дача кв. 1-102.	
		Новоудинская дача кв. 1-139.	
		Технический участок № 1 (совхоз им.50 лет СССР) кв. 1-145.	
		Технический участок № 2 (колхоз «Восход») кв. 1-95.	
		Технический участок № 3 (колхоз им. Ленина) кв. 1-121.	
		Технический участок № 4 (совхоз «Щербаковский») кв. 1-48.	
		Технический участок № 5 (совхоз «Малышевский») кв. 1-21.	
	Всего по лесничеству		1308183
Иные виды	-	-	-

Примечание:

Площадь по дачам по некоторым видам использования не приводится по причине отсутствия достоверных данных из-за давности материалов лесоустройства.

По вышеприведенной таблице необходимо привести некоторые пояснения. В соответствии с частью 2 ст. 16 ЛК РФ заготовка древесины осуществляется не только в спелых и перестойных лесных насаждениях, но и в насаждениях других возрастных групп. В этих случаях заготовка древесины осуществляется в порядке рубок ухода, проведения санитарно-оздоровительных мероприятий, при рубках насаждений на лесных участках, предназначенных для строительства, реконструкции и эксплуатации объектов, предусмотренных статьями 13, 14, 21 ЛК РФ. Таким образом, отнесение лесных кварталов к участкам, в которых разрешена заготовка древесины, не означает, что там автоматически допускается рубка спелых и перестойных лесных насаждений.

Информация о лесных кварталах, предназначенных для заготовки древесины гражданами, для собственных нужд приведена в таблице А9.

Таблица А9

Перечень лесных участков для обеспечения заготовки древесины отдельными категориями лиц на основании договоров купли-продажи лесных насаждений и заготовки древесины гражданами для собственных нужд

Наименование территориального отдела	Наименование участковых лесничеств	Наименование лесных дач, технических участков	Перечень лесных кварталов
2	3	4	5
Усть-Удинское	Усть-Удинское	Муйская	123-129
		Тех. участок № 2	1-3; 10-12; 16; 27 - 28; 31
		Тех. участок № 3	1-6; 38; 44; 51-53; 55; 56; 63-67; 70; 77; 79; 80; 87; 100-102; 105-109; 111; 112; 120
		Усть-Удинская	4; 7-9; 11; 13; 16-18; 20-22; 32; 36; 37; 52; 55; 57; 60-64; 68; 79; 83-86; 90
		Тех. участок № 1	47; 52-56; 60; 62; 70; 75; 76; 84-87; 100; 101; 104-107; 120-122; 124; 128; 135-138; 140-143
		Тех. участок № 4	2-9; 11-48
		Тех. участок № 5	1-11; 13-21;
	Подволоченское	Аносовская	95; 130; 193; 221
		Подволоченская	13; 14; 58-60; 108-111; 114; 115; 155-166; 203-207; 213; 214; 249-254; 262; 297-301; 500-502; 537; 538; 573-575; 579; 612; 613

Глава 2. Использование лесов

1. Нормативы, параметры и сроки использования лесов для заготовки древесины

Согласно ЛК РФ (часть 2 статья 16) для заготовки древесины допускается осуществление рубок:

спелых, перестойных лесных насаждений;

средневозрастных, приспевающих, спелых, перестойных лесных насаждений при вырубке погибших и поврежденных лесных насаждений, уходе за лесами;

лесных насаждений любого возраста на лесных участках, предназначенных для строительства, реконструкции и эксплуатации объектов, предусмотренных статьями 13, 14 и 21 ЛК РФ.

Заготовка древесины осуществляется в эксплуатационных лесах, защитных лесах, если иное не предусмотрено Лесным кодексом Российской Федерации, другими федеральными законами (часть 2 статьи 29 Лесного кодекса Российской Федерации).

В эксплуатационных лесах с целью заготовки древесины, осуществляются сплошные и выборочные рубки.

Сплошные рубки в защитных лесах осуществляются в случаях, предусмотренных частью 5.1 статьи 21 Лесного кодекса Российской Федерации, и в случаях, если выборочные рубки не обеспечивают замену лесных насаждений, утрачивающих свои средообразующие, водоохранные, санитарно-гигиенические, оздоровительные и иные полезные функции.

Расчетная лесосека для осуществления рубок спелых и перестойных лесных насаждений

Возможные (допустимые) объемы заготовки древесины в спелых и перестойных лесных насаждениях регламентируются размерами расчётной лесосеки. На основании приказа Рослесхоза от 27.05.2011 г. № 191 «Об утверждении Порядка исчисления расчетной лесосеки» запроектированы сплошные и выборочные рубки спелых и перестойных насаждений в эксплуатационных лесах и выборочные рубки спелых и перестойных насаждений в защитных лесах.

Выборочные рубки спелых и перестойных насаждений в эксплуатационных лесах назначаются:

в разновозрастных насаждениях, если одно из поколений представлено средневозрастной группой;

в сложных двухъярусных насаждениях со вторым ярусом хозяйственно ценных хвойных пород, не достигшим возраста рубки;

на склонах свыше 20 градусов.

Расчётная лесосека по выборочным рубкам приведена в таблице 6, а по сплошным рубкам – в таблице 7. Общий размер расчётной лесосеки при рубке спелых и перестойных лесных насаждений для заготовки древесины в целом по лесничеству определён в объёме 2713,1 тыс. м^3 ликвидной древесины, из них по хвойным насаждениям – 1551,4 тыс. м^3 (57%), по мягколиственным – 1161,7 тыс. м^3 (43%). Основной удельный вес приходится на сплошные рубки (97,7%).

Изменение величины расчетной лесосеки для осуществления рубок спелых и перестойных лесных насаждений в настоящем лесохозяйственном регламенте по сравнению с ее величиной в действующем ранее лесохозяйственном регламенте (с 2574,2 тыс. м^3, до 2713,1 тыс. м^3, в том числе по хвойному хозяйству с 1475,6 тыс. м^3, до 1551,4 тыс. м^3) обусловлено уточнением площадей и запасов лесных насаждений, включаемых в расчет с данными государственного лесного реестра по состоянию на 01.01.2018 года, а также уточнением фонда сплошных и выборочных рубок.

Таблица 6

Расчетная лесосека для осуществления выборочных рубок спелых и перестойных лесных насаждений на срок действия лесохозяйственного регламента

Показатели	Всего		В том числе по полнотам											
	га	тыс. м^3	1,0		0,9		0,8		0,7		0,6		0,5-0,3	
			га	тыс. м^3	га	тыс. м^3	га	тыс. м^3	га	тыс. м^3	га	тыс. м^3	га	тыс. м^3
1	2	3	4	5	6	7	8	9	10	11	12	13	14	15
Целевое назначение лесов	Защитные леса													
Категория защитных лесов	Леса, выполняющие функции защиты природных и иных объектов													
Хозяйственная секция	Сосна 3 класса бонитета и выше													
Всего включено в расчет	585	164,0					3	1,1	142	52,5	145	45,2	295	65,2
Средний процент выборки от общего запаса		8						20		15		10		
Запас, вырубаемый за один прием		12,6						0,2		7,9		4,5		
Средний период повторяемости, лет		30												
Ежегодная расчетная лесосека:														
корневой	9	0,4												
ликвид		0,4												
деловая		0,3												
Хозяйственная секция	Сосна 4 класса бонитета и ниже													
Всего включено в расчет	3	0,9									3	0,9		
Средний процент выборки от общего запаса		11										10		
Запас вырубаемый за один прием		0,1										0,1		
Средний период повторяемости, лет		30												
Ежегодная расчетная лесосека:														
корневой														
ликвид														
деловая														
	Итого по Сосне													
Всего включено в расчет	588	164,9					3	1,1	142	52,5	148	46,1	295	65,2
Средний процент выборки от общего запаса		8						20		15		10		
Запас вырубаемый за один прием		12,7						0,2		7,9		4,6		
Средний период повторяемости, лет		30												
Ежегодная расчетная лесосека:														
корневой	9	0,4												
ликвид		0,4												
деловая		0,3												

Показатели	Всего		В том числе по полнотам											
	га	тыс. м³	1,0		0,9		0,8		0,7		0,6		0,5-0,3	
			га	тыс. м³	га	тыс. м³	га	тыс. м³	га	тыс. м³	га	тыс. м³	га	тыс. м³
1	2	3	4	5	6	7	8	9	10	11	12	13	14	15
Хозяйственная секция	Ель													
Всего включено в расчет	44	4,3									9	1,3	35	3,0
Средний процент выборки от общего запаса		2										10		
Запас вырубаемый за один прием		0,1										0,1		
Средний период повторяемости, лет		30												
Ежегодная расчетная лесосека:														
корневой														
ликвид														
деловая														
Хозяйственная секция	Лиственница 3 класса бонитета и выше													
Всего включено в расчет	16	3,9							4	1,3			12	2,6
Средний процент выборки от общего запаса		5								15				
Запас вырубаемый за один прием		0,2								0,2				
Средний период повторяемости, лет		30												
Ежегодная расчетная лесосека:														
корневой														
ликвид														
деловая														
Хозяйственная секция	Итого по Лиственнице													
Всего включено в расчет	16	3,9							4	1,3			12	2,6
Средний процент выборки от общего запаса		5								15				
Запас вырубаемый за один прием		0,2								0,2				
Средний период повторяемости, лет		30												
Ежегодная расчетная лесосека:														
корневой														
ликвид														
деловая														
	Итого по хвойным													
Всего включено в расчет	648	173,1					3	1,1	146	53,8	157	47,4	342	70,8
Средний процент выборки от общего запаса		8						20		15		10		
Запас вырубаемый за один прием		13,0						0,2		8,1		4,7		
Средний период повторяемости, лет		30												
Ежегодная расчетная лесосека:														
корневой	9	0,4												
ликвид		0,4												
деловая		0,3												
Хозяйственная секция	Береза													
Всего включено в расчет	48	6,5					3	0,6	27	4,7			18	1,2
Средний процент выборки от общего запаса		12						20		15				
Запас вырубаемый за один прием		0,8						0,1		0,7				
Средний период повторяемости, лет		30												
Ежегодная расчетная лесосека:														
корневой														
ликвид														
деловая														
	Итого по мягколиственным													
Всего включено в расчет	48	6,5					3	0,6	27	4,7			18	1,2
Средний процент выборки от общего запаса		12						20		15				
Запас вырубаемый за один прием		0,8						0,1		0,7				
Средний период повторяемости, лет		30												
Ежегодная расчетная лесосека:														
корневой														
ликвид														
деловая														
Итого по лесам, выполняющим функции защиты природных и иных объектов														
Всего включено в расчет	696	179,6					6	1,7	173	58,5	157	47,4	360	72,0
Средний процент выборки от общего запаса		8						20		15		10		
Запас вырубаемый за один прием		13,8						0,3		8,8		4,7		
Средний период повторяемости, лет		30												
Ежегодная расчетная лесосека:														
корневой	9	0,4												
ликвид		0,4												
деловая		0,3												
Категория защитных лесов	Ценные леса													
Хозяйственная секция	Сосна 3 класса бонитета и выше													
Всего включено в расчет	7023	2112,8			47	21,7	803	309,7	2435	825,1	1977	567,5	1761	388,8
Средний процент выборки от общего запаса		12				25		20		15		10		
Запас вырубаемый за один прием		247,9				5,4		61,9		123,8		56,8		
Средний период повторяемости, лет		30												
Ежегодная расчетная лесосека:														
корневой	176	8,3												
ликвид		7,3												
деловая		5,8												
Хозяйственная секция	Сосна 4 класса бонитета и ниже													
Всего включено в расчет	38	5,6									18	3,4	20	2,2
Средний процент выборки от общего запаса		5										10		
Запас вырубаемый за один прием		0,3										0,3		
Средний период повторяемости, лет		30												
Ежегодная расчетная лесосека:														
корневой														
ликвид														
деловая														
	Итого по Сосне													
Всего включено в расчет	7061	2118,4			47	21,7	803	309,7	2435	825,1	1995	570,9	1781	391,0
Средний процент выборки от общего запаса		12				25		20		15		10		
Запас вырубаемый за один прием		248,2				5,4		61,9		123,8		57,1		
Средний период повторяемости, лет		30												
Ежегодная расчетная лесосека:														
корневой	176	8,3												
ликвид		7,3												
деловая		5,8												
Хозяйственная секция	Ель													
Всего включено в расчет	4201	782,3					23	7,5	389	104,8	1036	244,2	2753	425,8
Средний процент выборки от общего запаса		5						20		15		10		
Запас вырубаемый за один прием		41,6						1,5		15,7		24,4		
Средний период повторяемости, лет		30												
Ежегодная расчетная лесосека:														
корневой	49	1,4												
ликвид		1,2												
деловая		1,0												
Хозяйственная секция	Пихта													

Показатели	Всего		В том числе по полнотам											
	га	тыс. м³	1,0		0,9		0,8		0,7		0,6		0,5-0,3	
			га	тыс. м³	га	тыс. м³	га	тыс. м³	га	тыс. м³	га	тыс. м³	га	тыс. м³
1	2	3	4	5	6	7	8	9	10	11	12	13	14	15
Всего включено в расчет	606	182,3					126	42,8	263	85,1	78	23,3	139	31,1
Средний процент выборки от общего запаса		13						20		15		10		
Запас вырубаемый за один прием		23,7						8,6		12,8		2,3		
Средний период повторяемости, лет		30												
Ежегодная расчетная лесосека:														
корневой	16	0,8												
ликвид		0,7												
деловая		0,6												
Хозяйственная секция	Лиственница 3 класса бонитета и выше													
Всего включено в расчет	6548	1578,9			6	2,8	185	73,7	1634	486,3	2287	579,6	2436	436,5
Средний процент выборки от общего запаса		9				25		20		15		10		
Запас вырубаемый за один прием		146,3				0,7		14,7		72,9		58,0		
Средний период повторяемости, лет		30												
Ежегодная расчетная лесосека:														
корневой	135	4,8												
ликвид		4,0												
деловая		3,2												
Хозяйственная секция	Лиственница 4 класса бонитета и ниже													
Всего включено в расчет	478	84,3							53	12,7	136	28,0	289	43,6
Средний процент выборки от общего запаса		6								15		10		
Запас вырубаемый за один прием		4,7								1,9		2,8		
Средний период повторяемости, лет		30												
Ежегодная расчетная лесосека:														
корневой	8	0,2												
ликвид		0,2												
деловая		0,2												
	Итого по Лиственнице													
Всего включено в расчет	7026	1663,2			6	2,8	185	73,7	1687	499,0	2423	607,6	2725	480,1
Средний процент выборки от общего запаса		9				25		20		15		10		
Запас вырубаемый за один прием		151,0				0,7		14,7		74,8		60,8		
Средний период повторяемости, лет		30												
Ежегодная расчетная лесосека:														
корневой	143	5,0												
ликвид		4,2												
деловая		3,4												
	Итого по хвойным													
Всего включено в расчет	18894	4746,2			53	24,5	1137	433,7	4774	1514,0	5532	1446,0	7398	1328,0
Средний процент выборки от общего запаса		10				25		20		15		10		
Запас вырубаемый за один прием		464,5				6,1		86,7		227,1		144,6		
Средний период повторяемости, лет		30												
Ежегодная расчетная лесосека:														
корневой	384	15,5												
ликвид		13,4												
деловая		10,8												
Хозяйственная секция	Береза													
Всего включено в расчет	1161	217,4	18	5,0	42	11,2	291	65,6	515	98,8	180	24,9	115	11,9
Средний процент выборки от общего запаса		16		30		25		20		15		10		
Запас вырубаемый за один прием		34,7		1,5		2,8		13,1		14,8		2,5		
Средний период повторяемости, лет		30												
Ежегодная расчетная лесосека:														
корневой	36	1,2												
ликвид		1,1												
деловая		0,6												
Хозяйственная секция	Осина													
Всего включено в расчет	452	123,5			34	12,0	140	41,2	233	59,4	44	10,8	1	0,1
Средний процент выборки от общего запаса		17				25		20		15		10		
Запас вырубаемый за один прием		21,2				3,0		8,2		8,9		1,1		
Средний период повторяемости, лет		30												
Ежегодная расчетная лесосека:														
корневой	15	0,7												
ликвид		0,6												
деловая		0,3												
	Итого по мягколиственным													
Всего включено в расчет	1613	340,9	18	5,0	76	23,2	431	106,8	748	158,2	224	35,7	116	12,0
Средний процент выборки от общего запаса		16		30		25		20		15		10		
Запас вырубаемый за один прием		55,9		1,5		5,8		21,3		23,7		3,6		
Средний период повторяемости, лет		30												
Ежегодная расчетная лесосека:														
корневой	51	1,9												
ликвид		1,7												
деловая		0,9												
	Итого по ценным лесам													
Всего включено в расчет	20507	5087,1	18	5,0	129	47,7	1568	540,5	5522	1672,2	5756	1481,7	7514	1340,0
Средний процент выборки от общего запаса		10		30		25		20		15		10		
Запас вырубаемый за один прием		520,4		1,5		11,9		108,0		250,8		148,2		
Средний период повторяемости, лет		30												
Ежегодная расчетная лесосека:														
корневой	435	17,4												
ликвид		15,1												
деловая		11,7												
	Итого по защитным лесам													
Всего включено в расчет	21203	5266,7	18	5,0	129	47,7	1574	542,2	5695	1730,7	5913	1529,1	7874	1412,0
Средний процент выборки от общего запаса		10		30		25		20		15		10		
Запас вырубаемый за один прием		534,2		1,5		11,9		108,3		259,6		152,9		
Средний период повторяемости, лет		30												
Ежегодная расчетная лесосека:														
корневой	444	17,8												
ликвид		15,5												
деловая		12,0												
	в том числе по хвойным													
Всего включено в расчет	19542	4919,3			53	24,5	1140	434,8	4920	1567,8	5689	1493,4	7740	1398,8
Средний процент выборки от общего запаса		9,7				25		20		15		10		
Запас вырубаемый за один прием		477,5				6,1		86,9		235,2		149,3		
Средний период повторяемости, лет		30												
Ежегодная расчетная лесосека:														
корневой	393	15,9												
ликвид		13,8												
деловая		11,1												
	в том числе по мягколиственным													
Всего включено в расчет	1661	347,4	18	5,0	76	23,2	434	107,4	775	162,9	224	35,7	134	13,2
Средний процент выборки от общего запаса		16		30		25		20		15		10		

Показатели	Всего		В том числе по полнотам											
	га	тыс. м³	1,0		0,9		0,8		0,7		0,6		0,5-0,3	
			га	тыс. м³	га	тыс. м³	га	тыс. м³	га	тыс. м³	га	тыс. м³	га	тыс. м³
1	2	3	4	5	6	7	8	9	10	11	12	13	14	15
Запас вырубаемый за один прием		56,7		1,5		5,8		21,4		24,4		3,6		
Средний период повторяемости, лет		30												
Ежегодная расчетная лесосека:														
корневой	51	1,9												
ликвид		1,7												
деловая		0,9												
Целевое назначение лесов	Эксплуатационные леса													
Хозяйственная секция	Сосна высших бонитетов													
Всего включено в расчет	8623	2563,2			2582	790,5	1171	348,5	2988	886,3	1882	537,9		
Средний процент выборки от общего запаса		25				35		30		20		15		
Запас вырубаемый за один прием		639,2				276,7		104,5		177,3		80,7		
Средний период повторяемости, лет		30												
Ежегодная расчетная лесосека:														
корневой	287	21,3												
ликвид		18,7												
деловая		15,0												
Хозяйственная секция	Сосна низших бонитетов													
Всего включено в расчет	1911	470,3			115	21,5	173	39,1	664	148,1	959	261,6		
Средний процент выборки от общего запаса		19				35		30		20		15		
Запас вырубаемый за один прием		88,0				7,5		11,7		29,6		39,2		
Средний период повторяемости, лет		30												
Ежегодная расчетная лесосека:														
корневой	63	2,9												
ликвид		2,6												
деловая		2,1												
Хозяйственная секция	Итого по Сосне													
Всего включено в расчет	10534	3033,5			2697	812,0	1344	387,6	3652	1034,4	2841	799,5		
Средний процент выборки от общего запаса		24				35		30		20		15		
Запас вырубаемый за один прием		727,2				284,2		116,2		206,9		119,9		
Средний период повторяемости, лет		30												
Ежегодная расчетная лесосека:														
корневой	350	24,2												
ликвид		21,3												
деловая		17,1												
Хозяйственная секция	Ель													
Всего включено в расчет	945	187,3			187	47,4	282	57,9	223	35,7	253	46,3		
Средний процент выборки от общего запаса		26				35		30		20		15		
Запас вырубаемый за один прием		48,0				16,6		17,4		7,1		6,9		
Средний период повторяемости, лет		30												
Ежегодная расчетная лесосека:														
корневой	32	1,6												
ликвид		1,4												
деловая		1,1												
Хозяйственная секция	Пихта													
Всего включено в расчет	1345	306,5			123	27,0	170	34,2	470	115,0	582	130,3		
Средний процент выборки от общего запаса		20				35		30		20		15		
Запас вырубаемый за один прием		62,3				9,5		10,3		23,0		19,5		
Средний период повторяемости, лет		30												
Ежегодная расчетная лесосека:														
корневой	45	2,1												
ликвид		1,8												
деловая		1,4												
Хозяйственная секция	Лиственница высших бонитетов													
Всего включено в расчет	5958	1470,6			3453	907,2	1145	262,1	812	188,0	548	113,3		
Средний процент выборки от общего запаса		31				35		30		20		15		
Запас вырубаемый за один прием		450,8				317,5		78,6		37,6		17,1		
Средний период повторяемости, лет		30												
Ежегодная расчетная лесосека:														
корневой	198	15,0												
ликвид		12,6												
деловая		10,1												
Хозяйственная секция	Лиственница низших бонитетов													
Всего включено в расчет	25	2,5							25	2,5				
Средний процент выборки от общего запаса		2								20				
Запас вырубаемый за один прием		0,5								0,5				
Средний период повторяемости, лет		30												
Ежегодная расчетная лесосека:														
корневой														
ликвид														
деловая														
Хозяйственная секция	Итого по лиственнице													
Всего включено в расчет	5983	1473,1			3453	907,2	1145	262,1	837	190,5	548	113,3		
Средний процент выборки от общего запаса		31				35		30		20		15		
Запас вырубаемый за один прием		451,3				317,5		78,6		38,1		17,1		
Средний период повторяемости, лет		30												
Ежегодная расчетная лесосека:														
корневой	198	15,0												
ликвид		12,6												
деловая		10,1												
	Итого по хвойным													
Всего включено в расчет	18807	5000,4			6460	1793,6	2941	741,8	5182	1375,6	4224	1089,4		
Средний процент выборки от общего запаса		24				35		30		20		15		
Запас вырубаемый за один прием		1288,8				627,8		222,5		275,1		163,4		
Средний период повторяемости, лет		30												
Ежегодная расчетная лесосека:														
корневой	625	42,9												
ликвид		37,1												
деловая		29,7												
Хозяйственная секция	Береза													
Всего включено в расчет	2754	486,7			2724	481,5	30	5,2						
Средний процент выборки от общего запаса		35				35		30						
Запас вырубаемый за один прием		170,1				168,5		1,6						
Средний период повторяемости, лет		30												
Ежегодная расчетная лесосека:														
корневой	92	5,7												
ликвид		5,0												
деловая		2,8												

Показатели	Всего		В том числе по полнотам											
	га	тыс. м³	1,0		0,9		0,8		0,7		0,6		0,5-0,3	
			га	тыс. м³	га	тыс. м³	га	тыс. м³	га	тыс. м³	га	тыс. м³	га	тыс. м³
1	2	3	4	5	6	7	8	9	10	11	12	13	14	15
Хозяйственная секция	Осина													
Всего включено в расчет	1600	392,1			1195	303,8	405	88,3						
Средний процент выборки от общего запаса		34				35		30						
Запас вырубаемый за один прием		132,8				106,3		26,5						
Средний период повторяемости, лет		30												
Ежегодная расчетная лесосека:														
корневой	53	4,4												
ликвид		3,9												
деловая		2,1												
	Итого по мягколиственным													
Всего включено в расчет	4354	878,8			3919	785,3	435	93,5						
Средний процент выборки от общего запаса		34				35		30						
Запас вырубаемый за один прием		302,9				274,8		28,1						
Средний период повторяемости, лет		30												
Ежегодная расчетная лесосека:														
корневой	145	10,1												
ликвид		8,9												
деловая		4,9												
	Итого по эксплуатационным лесам													
Всего включено в расчет	23161	5879,2			10379	2578,9	3376	835,3	5182	1375,6	4224	1089,4		
Средний процент выборки от общего запаса		27				35		30		20		15		
Запас вырубаемый за один прием		1591,7				902,6		250,6		275,1		163,4		
Средний период повторяемости, лет		30												
Ежегодная расчетная лесосека:														
корневой	770	53,0												
ликвид		46,0												
деловая		34,6												
	Итого по выборочным рубкам													
Всего включено в расчет	44364	11145,9	18	5,0	10508	2626,6	4950	1377,5	10877	3106,3	10137	2618,5	7874	1412,0
Средний процент выборки от общего запаса		19												
Запас вырубаемый за один прием		2125,9		1,5		914,5		358,9		534,7		316,3		
Средний период повторяемости, лет		30												
Ежегодная расчетная лесосека:														
корневой	1214	70,8												
ликвид		61,5												
деловая		46,6												
	в том числе по хвойным													
Всего включено в расчет	38349	9919,7			6513	1818,1	4081	1176,6	10102	2943,4	9913	2582,8	7740	1398,8
Средний процент выборки от общего запаса		18												
Запас вырубаемый за один прием		1766,3				633,9		309,4		510,3		312,7		
Средний период повторяемости, лет		30												
Ежегодная расчетная лесосека:														
корневой	1018	58,8												
ликвид		50,9												
деловая		40,8												
	в том числе по мягколиственным													
Всего включено в расчет	6015	1226,2	18	5	3995	808,5	869	200,9	775	162,9	224	35,7	134	13,2
Средний процент выборки от общего запаса		29				35		30		20		15		
Запас вырубаемый за один прием		359,6		1,5		280,6		49,5		24,4		3,6		
Средний период повторяемости, лет		30												
Ежегодная расчетная лесосека:														
корневой	196	12,0												
ликвид		10,6												
деловая		5,8												

Таблица 7

Расчетная лесосека для осуществления сплошных рубок спелых и перестойных лесных насаждений

Хозсекция и преобладающая порода	Земли покрытые лесной растительностью, га	В том числе по группам возраста						Запас спелых и перестойных лесных насаждений, тыс. м³	Средний запас на 1 га эксплуатационного фонда, м³	Средний прирост корневой массы, тыс. м³	Возраст рубки	Исчисленные расчетные лесосеки, га				Рекомендуемая к принятию расчетная лесосека					Число лет использования эксплуатационного фонда	Предполагаемый остаток насаждений, га	
		молодняки	средневозрастные		приспевающие	спелые и перестойные						равномерного пользования	2-я возрастная	1-я возрастная	интегральная	площадь га	запас корневой, тыс. м³	в ликвиде				приспевающих	спелых и перестойных
			всего	включено в расчет		всего	в том числе перестойные				класс возраста							всего	в том числе деловой	% деловой от ликвида			
1	2	3	4	5	6	7	8	9	10	11	12	13	14	15	16	17	18	19	20	21	22	23	24
Среднеангарский лесной район																							
Сосна 3 класса бонитета и выше	261327	74246	40365	28751	43216	103500	43670	34253,9	331	673,0	101	2587	2924	3668	2974	2587	856,3	753,5	587,7	78	40	35984	99238
											6												
Сосна 4 класса бонитета и ниже	8315	312	2039	1550	4247	1717	407	461,4	269	22,2	121	69	125	149	108	69	18,6	16,4	14,4	88	25	2899	3151
											7												
Итого по Сосне:	269642	74558	42404	30301	47463	105217	44077	34715,3	330	695,2		2656	3049	3817	3082	2656	874,9	769,9	602,1	78	40	38883	102389
Ель	103711	10734	18975	11570	12423	61579	24742	11518,8	187	152,7	101	1027	1426	1850	1464	1027	192,0	167,0	130,3	78	60	11997	57521
											6												
Пихта	66710	8596	13307	6789	9199	35608	14286	8225,4	231	118,6	101	660	860	1120	894	660	152,5	134,2	104,7	78	54	7994	33608
											6												
Лиственница 3 класса бонитета и выше	119083	9283	10819	7152	16521	82460	33310	20653,0	250	354,9	101	1179	1769	2475	1828	1769	442,3	371,5	308,3	83	47	11837	73031
											6												
Лиственница 4 класса бонитета и ниже	8035	523	3121	2310	1121	3270	1473	670,1	205	15,9	121	66	112	110	102	102	20,9	17,6	14,1	80	32	1716	2811
											7												
Итого по Лиственнице:	127118	9806	13940	9462	17642	85730	34783	21323,1	249	370,8		1245	1881	2585	1930	1871	463,2	389,1	322,4	83	46	13553	75842
Берёза	213221	81680	34624	11953	17046	79871	32352	15660,5	196	418,3	61	3495	3629	4846	4190	3495	685,0	602,8	349,6	58	23	11953	61967
											7												
Осина	72437	6628	476	266	6852	58481	21595	15545,2	266	279,3	51	1420	2187	3267	2332	2187	581,7	511,9	307,1	60	27	266	43463
											6												
ВСЕГО																							
	852839	183406	123726	70341	110625	426486	171835	106988,3	251	2034,9		10503	13032	17485	13892	11896	2949,3	2574,9	1816,2	71	36	84646	374790
в том числе: хвойных																							
	567181	95098	88626	58122	86727	288134	117888	75782,6	263	1337,3		5588	7216	9372	7370	6214	1682,6	1460,2	1159,5	79	45	72427	269360
мягколиственных																							
	285658	88308	35100	12219	23898	138352	53947	31205,7	226	697,6		4915	5816	8113	6522	5682	1266,7	1114,7	656,7	59	25	12219	105430
Среднесибирский подтаёжно-лесостепной лесной район																							
Сосна 2 класса бонитета и выше	3079	1574	448	359	446	611	46	183,9	301	8,2	81	38	24	26	25	25	7,5	6,6	5,9	89	25	403	584
											5												
Сосна 3 класса бонитета и ниже	35419	16912	12729	8939	1189	4589	2013	1207,2	263	94,6	101	351	245	144	245	144	37,9	33,4	29,4	88	32	5064	3744
											6												
Итого по сосне	38498	18486	13177	9298	1635	5200	2059	1391,1	268	102,8		389	269	170	270	169	45,4	40,0	35,3	88	31	5467	4328
Ель	3921	3770	129	129	3	19	0	5	263	5,4	101	10	3	1	9	1	0,3	0,3	0,2	78	17	66	11
											6												

Хозсекция и преобладающая порода	Земли покрытые лесной растительностью, га	В том числе по группам возраста						Запас спелых и перестойных лесных насаждений, тыс. м³	Средний запас на 1 га эксплуатационного фонда, м³	Средний прирост корневой массы, тыс. м³	Возраст рубки	Исчисленные расчетные лесосеки, га				Рекомендуемая к принятию расчетная лесосека					Число лет использования эксплуатационного фонда	Предполагаемый остаток насаждений, га	
		молодняки	средневозрастные		приспевающие	спелые и перестойные						равномерного пользования	2-я возрастная	1-я возрастная	интегральная	площадь га	запас корневой, тыс. м³	в ликвиде				приспевающих	спелых и перестойных
			всего	включено в расчет		всего	в том числе перестойные				класс возраста							всего	в том числе деловой	% деловой от ликвида			
1	2	3	4	5	6	7	8	9	10	11	12	13	14	15	16	17	18	19	20	21	22	23	24
Пихта	286	286	0	0	0	0	0	0	0	0,0	101 6	3	0	0	1	0	0,0	0,0	0,0	0	0	0	0
Лиственница 3 класса бонитета и выше	4577	3539	995	651	40	3	0	1,6	533	9,0	101 6	45	12	1	16	0	0,0	0,0	0,0	0	0	0	0
Лиственница 4 класса бонитета и ниже	57	57	0	0	0	0	0	0	0	0,1	121 7	0	0	0	0	0	0,0	0,0	0,0	0	0	0	0
Итого по Лиственнице:	4634	3596	995	651	40	3	0	1,6	533	9,1		45	12	1	16	0	0,0	0,0	0,0	0	0	0	0
Береза	35076	24988	9862	3472	110	116	0	16,5	142	69,5	61 7	575	123	11	253	11	1,6	1,4	0,8	58	10	3472	116
Осина	23846	10695	9722	5036	0	3429	3425	799,0	233	83,4	51 6	468	282	171	323	171	39,8	35,0	21,0	60	20	5036	1719
ВСЕГО																							
	106261	61821	33885	18586	1788	8767	5484	2213,2	252	270,2		1490	689	354	872	352	87,1	76,7	57,3	75	25	14041	6174
в том числе: хвойных																							
	47339	26138	14301	10078	1678	5222	2059	1397,7	268	117,3		447	284	172	296	170	45,7	40,3	35,5	88	31	5533	4339
мягколиственных																							
	58992	35683	19584	8508	110	3545	3425	815,5	230	152,9		1043	405	182	576	182	41,4	36,4	21,8	60	20	8508	1835
Всего по сплошным рубкам																							
Сосна	308140	93044	55581	39599	49098	110417	46136	36106,4	327	798,0		3045	3318	3987	3352	2825	920,3	809,9	637,4	79	39	44350	106717
Ель	107632	14504	19104	11699	12426	61598	24742	11523,8	187	158,1		1037	1429	1851	1473	1028	192,3	167,3	130,5	78	60	12063	57532
Пихта	66996	8882	13307	6789	9199	35608	14286	8225,4	231	118,6		663	860	1120	895	660	152,5	134,2	104,7	78	54	7994	33608
Лиственница	131752	13402	14935	10113	17682	85733	34783	21324,7	249	379,9		1290	1893	2586	1946	1871	463,2	389,1	322,4	83	46	13553	75842
Берёза	248297	106668	44486	15425	17156	79987	32352	15677	196	487,8		4070	3752	4857	4443	3506	686,6	604,2	350,4	58	23	15425	62083
Осина	96283	17323	10198	5302	6852	61910	25020	16344,2	264	362,7		1888	2469	3438	2655	2358	621,5	546,9	328,1	60	26	5302	45182
ВСЕГО																							
	959100	253823	157611	88927	112413	435253	177319	109201,5	251	2305,1		11993	13721	17839	14764	12248	3036,4	2651,6	1873,5	71	36	98687	380964
в том числе: хвойных																							
	614240	129832	102927	68200	88405	293356	119947	77180,3	263	1454,6		6035	7500	9544	7666	6384	1728,3	1500,5	1195,0	80	45	77960	273699
мягколиственных																							
	344580	123991	54684	20727	24008	141897	57372	32021,2	226	850,5		5958	6221	8295	7098	5864	1308,1	1151,1	678,5	59	24	20727	107265

Расчетная лесосека (ежегодный допустимый объем изъятия древесины) для осуществления рубок средневозрастных, приспевающих, спелых, перестойных лесных насаждений при уходе за лесами

Таблица 8

Расчетная лесосека (ежегодный допустимый объем изъятия древесины) средневозрастных, приспевающих, спелых, перестойных лесных насаждений при уходе за лесами

№ п/п	Показатели	Ед. изм.	Виды ухода за лесами						Итого
			прореживания	проходные рубки	рубки обновления	рубки переформирования	рубки реконструкции	рубка единичных деревьев	
1	2	3	4	5	6	7	8	9	10
Порода - Сосна									
1	Выявленный фонд	га	9102	18980	120			2292	30494
	по лесоводственным требованиям	тыс. м³	521,0	1280,5	13,0			105,6	1920,1
2	Срок повторяемости	лет	15	20	10			10	-
3	Ежегодный размер пользования:								
	площадь	га	607	949	12			229	1797
	выбираемый запас:								
	корневой	тыс. м³	34,7	64,0	1,3			10,6	110,6
	ликвидный	тыс. м³	31,2	57,6	1,2			9,5	99,5
	деловой	тыс. м³	17,3	38,4	0,9			8,5	65,1
Порода – Ель									
1	Выявленный фонд по лесоводственным требованиям	га	848	863				33	1744
		тыс. м³	29,8	46,0				2,3	78,1
2	Срок повторяемости	лет	15	20				10	-
3	Ежегодный размер пользования:								
	площадь	га	57	43				3	103
	выбираемый запас:								
	корневой	тыс. м³	2,0	2,3				0,2	4,5
	ликвидный	тыс. м³	1,8	2,1				0,2	4,1
	деловой	тыс. м³	0,8	0,9				0,1	1,8
Порода – Пихта									
1	Выявленный фонд по лесоводственным требованиям	га	284	629				-	913
		тыс. м³	10,1	32,4				-	42,5
2	Срок повторяемости	лет	15	20				-	
3	Ежегодный размер пользования:								
	площадь	га	19	31				-	50
	выбираемый запас:								
	корневой	тыс. м³	0,7	1,6				-	2,3
	ликвидный	тыс. м³	0,6	1,4				-	2,0
	деловой	тыс. м³	0,3	0,6				-	0,9
Порода – Лиственница									
1	Выявленный фонд по лесоводственным требованиям	га	2586	7108	250			2395	12339
		тыс. м³	108,0	392,5	16,0			73,8	590,3
2	Срок повторяемости	лет	15	20	10			10	-
3	Ежегодный размер пользования:								
	площадь	га	172	355	25			240	792
	выбираемый запас:								
	корневой	тыс. м³	7,2	19,6	1,6			7,4	35,8
	ликвидный	тыс. м³	6,5	17,6	1,3			6,7	32,1
	деловой	тыс. м³	3,6	9,8	0,7			6,0	20,1
Порода – Кедр									
1	Выявленный фонд по лесоводственным требованиям	га	505	2339				-	2844
		тыс. м³	38,3	196,9				-	235,2
2	Срок повторяемости	лет	15	20				-	-
3	Ежегодный размер пользования:								
	площадь	га	34	117				-	151
	выбираемый запас:								
	корневой	тыс. м³	2,6	9,8				-	12,4
	ликвидный	тыс. м³	2,3	8,8				-	11,1
	деловой	тыс. м³	1,0	5,9				-	6,9
Итого хвойных									

№ п/п	Показатели	Ед. изм.	Виды ухода за лесами						Итого
			прореживания	проходные рубки	рубки обновления	рубки переформирования	рубки реконструкции	рубка единичных деревьев	
1	2	3	4	5	6	7	8	9	10
1	Выявленный фонд по лесоводственным требованиям	га	13325	29919	370			4720	48334
		тыс. м³	707,2	1948,3	29,0			181,7	2866,2
2	Срок повторяемости	лет	15	20	10			10	-
3	Ежегодный размер пользования:								
	площадь	га	889	1495	37			472	2893
	выбираемый запас:								
	корневой	тыс. м³	47,2	97,3	2,9			18,2	165,6
	ликвидный	тыс. м³	42,4	87,5	2,5			16,4	148,8
	деловой	тыс. м³	23,0	55,6	1,6			14,6	94,8
Порода – Береза									
1	Выявленный фонд по лесоводственным требованиям	га	12573	5385	95	120		270	18443
		тыс. м³	347,4	277,0	7,0	7,0		7,7	646,1
2	Срок повторяемости	лет	15	20	5	10		10	-
3	Ежегодный размер пользования:								
	площадь	га	838	269	19	12		27	1165
	выбираемый запас:								
	корневой	тыс. м³	23,2	13,9	1,4	0,7		0,8	40,0
	ликвидный	тыс. м³	20,9	12,5	1,3	0,6		0,7	36,0
	деловой	тыс. м³	5,8	4,2	0,5	0,2		0,4	11,1
Порода – Осина									
1	Выявленный фонд по лесоводственным требованиям	га	2042	601	25	30		259	2957
		тыс. м³	90,4	28,5	2,0	2,0		11,2	134,1
2	Срок повторяемости	лет	15	20	5	10		10	-
3	Ежегодный размер								
	пользования:								
	площадь	га	136	30	5	3		26	200
	выбираемый запас:								
	корневой	тыс. м³	6,0	1,4	0,4	0,2		1,1	9,1
	ликвидный	тыс. м³	5,4	1,3	0,3	0,2		1,0	8,2
	деловой	тыс. м³	0,6	0,1	0,1	0,1		-	0,9
Итого мягколиственных									
1	Выявленный фонд по лесоводственным требованиям	га	14615	5986	120	150		529	21400
		тыс. м³	437,8	305,5	9,0	9,0		18,9	780,2
2	Срок повторяемости	лет	15	20	5	10		10	-
3	Ежегодный размер пользования:								
	площадь	га	974	299	24	15		53	1365
	выбираемый запас:								
	корневой	тыс. м³	29,2	15,3	1,8	0,9		1,9	49,1
	ликвидный	тыс. м³	26,3	13,8	1,6	0,8		1,7	44,2
	деловой	тыс. м³	6,4	4,3	0,6	0,3		0,4	12,0
Всего									
1	Выявленный фонд по лесоводственным требованиям	га	27940	35905	490	150		5249	69734
		тыс. м³	1145,0	2253,8	38,0	9,0		200,6	3646,4
2	Срок повторяемости	лет	15	20		10		10	-
3	Ежегодный размер пользования:								
	площадь	га	1863	1794	61	15		525	4258
	выбираемый запас:								
	корневой	тыс. м³	76,4	112,6	4,7	0,9		20,1	214,7
	ликвидный	тыс. м³	68,7	101,3	4,1	0,8		18,1	193,0
	деловой	тыс. м³	29,4	59,9	2,2	0,3		15,0	106,8

Расчетная лесосека (ежегодный допустимый объем изъятия древесины) определена с учетом нормативных требований, отраженных в Правилах ухода за лесами, утвержденных приказом Минприроды России от 22.11.2017 г. № 626.

Изменение величины расчетной лесосеки (ликвидного запаса) для осуществления рубок средневозрастных, приспевающих, спелых, перестойных лесных насаждений при уходе за лесами в настоящем лесохозяйственном регламенте по сравнению с ее величиной в действующем ранее лесохозяйственном регламенте (с 188,1 тыс. м³, до 193,0 тыс. м³, в том числе по хвойному хозяйству с 146,3 тыс. м³, до 148,8 тыс. м³) связано с уточнением лесничествами фонда рубок ухода за лесами; включением в перечень видов ухода за лесами таких видов рубок, как: рубки обновления, рубки переформирования (которых ранее не было).

На незакрепленной территории проведение мероприятий по уходу за лесами будет осуществляться по материалам натурных обследований (до проведения лесоустройства), в пределах расчетной лесосеки по лесничеству.

Показатели (параметры) рубок ухода в средневозрастных, приспевающих, спелых, перестойных лесных насаждениях приведены в «Правилах ухода за лесами», утвержденных приказом Минприроды России от 22.11.2017 г. № 626.

Показатели рубок ухода по каждой породе с указанием типов условий местопроизрастания, групп насаждений по составу до ухода, классов бонитетов, минимальной сомкнутости полога после ухода, проценту выборки по числу деревьев или массе приведены в таблице Б1.

Классы бонитетов, в нормативах режима рубок ухода в насаждениях основных лесообразующих пород по группам типов леса при вырубке средневозрастных насаждений, Правилами ухода за лесами для Среднесибирского подтаёжно-лесостепного района не отражены. Для насаждений, произрастающих в указанных в таблице Б1 группах типов леса для этих районов, характерными являются 1-4 классы бонитетов.

Таблица Б1

Нормативы режима рубок ухода в насаждениях основных лесообразующих пород по группам типов леса при вырубке средневозрастных насаждений

Состав лесных насаждений до рубки	Группы типов леса	Рубки прореживания		Проходные рубки		Целевой состав к возрасту рубки (спелости)
		минимальная полнота до ухода	интенсивность рубки, % по запасу	минимальная полнота до ухода	интенсивность рубки, % по запасу	
		после ухода	повторяемость (лет)	после ухода	повторяемость (лет)	
1	2	8	9	10	11	12
Среднесибирский подтаежно-лесостепной район						
Лиственные с долей сосны и лиственницы до 3 единиц состава	Разнотравная, разнотравно-брусничная, злаковая, крупнотравная	0,7 0,6	30 – 35 10 - 12	Не проводятся		7С3Бос 7Лц3БОс
Смешанные с долей сосны и лиственницы 4 - 6 единиц состава	Разнотравная, бруснично-разнотравная, рододендроново-брусничная	0,7 0,6-0,7	25 - 30 12 - 15	0,8 0,7	20 - 30 15 - 20	8 - 10С 0 - 2Бос 8 - 10Лц 0 - 2БОс
Чистые сосновые и лиственничные и с примесью лиственных до 3 единиц	Сухие (сухоразнотравные толокнянко-лиственные, лишайниковые), брусничные, рододендроново-ольховниковая	0,8 0,7	20 - 25 12 - 15	0,8 0,7	20 - 25 20 - 25	9 - 10С 0 - 1Бос 9 - 10Лц 0 - 1БОс
Чистые березовые и осиновые	Разнотравная, бруснично-разнотравная, рододендроново-разнотравная, злаковая, травяно-зеленомошная	0,7	25 - 30 15 - 20	0,8 0,7	15 - 20 20	10Б 10Ос
Березовые и осиновые с редкой примесью хвойных		0,6	35 - 40 10 - 15	0,8 0,7	20 - 30 15	10Б 10Ос
Среднеангарского таежного района						
Лиственные с долей сосны и лиственницы до 3 единиц состава	Орляковая, крупнотравная, разнотравная, травяно-зеленомошная вейниковая	0,7 0,5	35-45 10	Не проводят		7С3Б,Ос 6Лц4Б,Ос
Смешанные с долей сосны и лиственницы 4-6 единиц состава	Разнотравная, рододендрово-брусничная, травяно-зеленомошная, зеленомошная	0,7 0,5	20-30 15	0,8 0,7	20-30 20	7Е3Б 8Лц2Б
Чистые сосновые и лиственничные и с примесью лиственных до 3 единиц	Зеленомошная, брусничная, рододендроно-зеленомошная, сухотравная	0,8 0,7	20-30 15	0,9 0,8	10-20 20	(8-10)С (0-2)Б,Ос (8-10)Лц (0-2)Б,Ос
Сложные (береза и другие) с кедром под пологом	Травяно-зеленомошная, вейниковая, разнотравная, зеленомошная	0,8 0,6	20-30 15	не проводят		5К5Ос,Б (4-6)К (4-6)Е,Б,Ос

Примечания:

1. Исходный состав в графе 1 для всех видов рубок, проводимых в целях ухода за лесными насаждениями, от рубок осветления до проходных рубок.

2. Максимальный процент интенсивности рубок приведен для насаждений сомкнутостью (полнотой), равной 1,0. При меньших показателях сомкнутости (полноты), наличии опасности резкого снижения устойчивости и других неблагоприятных условиях, а также проведении ухода на участках с сетью технологических коридоров интенсивность рубки соответственно снижается.

Повышение интенсивности может допускаться при прорубке технологических коридоров на 5-7 % по запасу и необходимости удаления большого количества нежелательных деревьев.

3. В насаждениях 3-й группы по составу (лиственно-еловых), начиная с возраста прореживаний, при необходимости и экономической возможности ведутся рубки переформирования этих насаждений в хвойные.

В группе типов леса ельники приручьевые (производные группы типов леса: березняки и осинники приручейно-крупнотравные) рубки переформирования не ведутся, такие насаждения относятся к соответствующим лиственным хозяйственным секциям.

Расчетная лесосека (ежегодный допустимый объём изъятия древесины) при всех видах рубок

Таблица 9

Ежегодный допустимый объём изъятия древесины при всех видах рубок

площадь-га, запас-тыс. м^3

Хозяйства	Ежегодный допустимый объем изъятия древесины														
	при рубке спелых и перестойных лесных насаждениях			при рубке лесных насаждений при уходе за лесом			при рубке поврежденных и погибших лесных насаждений			при рубке лесных насаждений на лесных участках, предназначенных для строительства, реконструкции и эксплуатации объектов лесной, лесоперерабатывающей инфраструктуры и объектов, не связанных с созданием лесной инфраструктуры			всего		
	площадь	запас		площадь	запас		площадь	запас		площадь	запас		площадь	запас	
		ликвидный	деловой		ликвидный	деловой		ликвидный	деловой		ликвидный	деловой		ликвидный	деловой
Хвойные	7402	1551,4	1235,8	2893	148,8	94,8	2007	161,8	121,5	189	33,0	26,4	12491	1895,0	1478,5
Мягколиственные	6060	1161,7	684,3	1365	44,2	12,0	-	-	-	51	8,9	4,9	7476	1214,8	701,2
Итого	13462	2713,1	1920,1	4258	193,0	106,8	2007	161,8	121,5	240	41,9	31,3	19967	3109,8	2179,7

Подробные сведения об объёмах рубок в разрезе преобладающих пород приведены:

- при рубке спелых и перестойных лесных насаждений – в таблицах 6 и 7;
- при рубке лесных насаждений при уходе за лесом – в таблице 8;
- при рубке поврежденных и погибших лесных насаждений – в таблице 15.

Ежегодные допустимые объёмы рубки лесных насаждений на лесных участках, предназначенных для строительства, реконструкции и эксплуатации объектов лесной, лесоперерабатывающей инфраструктуры и объектов, не связанных с созданием лесной инфраструктуры предоставлены Усть-Удинским лесничеством.

Проектируемые объемы строительства противопожарных лесных дорог, разрубки квартальных просек и граничных линий, создания противопожарных разрывов приведены в таблице Б36.

Ежегодный допустимый объём изъятия древесины по всем видам рубок составляет 3109,8 тыс. м^3 ликвидной древесины, на площади 19967 га. Удельный вес рубок спелых и перестойных насаждений составляет 87,2%, рубок ухода (вместе с рубкой единичных деревьев) – 6,2%, рубок поврежденных и погибших лесных насаждений – 5,2%. При рубке лесных насаждений, связанной с созданием объектов лесной инфраструктуры объём заготовки древесины составит 1,4% от общего объёма древесины, вырубаемой при всех видах рубок.

Распределение ежегодного размера использования лесом по всем видам рубок по способам рубок следующее:

- сплошные рубки – 2787,7 тыс. м^3 ликвидной древесины,
- выборочные рубки – 322,1 тыс. м^3 ликвидной древесины.

Заготовка гражданами древесины для собственных нужд регламентируется статьей 30 ЛК РФ и законом Иркутской области от 10.11.2011 г. № 109-оз «О порядке и нормативах заготовки гражданами древесины для собственных нужд в Иркутской области».

Возрасты рубок

Возрасты рубок в спелых и перестойных насаждениях лесничества (таблица 10) приняты в соответствии с приказами Федерального агентства лесного хозяйства от 09.04.2015 г. № 105 «Об установлении возрастов рубок».

Таблица 10

Возрасты рубок

Виды целевого назначения лесов, в том числе категории защитных лесов	Хозсекции и входящие в них преобладающие породы	Классы бонитета	Возрасты рубок, лет
1	2	3	4
Среднеангарский таежный район			
1.Защитные леса: Леса выполняющие функции защиты природных и иных объектов: - защитные полосы лесов, расположенные вдоль железнодорожных путей общего пользования, федеральных автомобильных дорог общего пользования, автомобильных дорог общего пользования, находящихся в собственности субъектов Российской Федерации; Ценные леса: нерестоохранные полосы лесов орехово-промысловые зоны	Сосна	3 и выше	121-140
		4 и ниже	141-160
	Кедровый стланик	Все бонитеты	121-140
	Лиственница	3 и выше	121-140
		4 и ниже	141-160
	Ель	все бонитеты	121-140
	Пихта	все бонитеты	121-140
	Кедр	все бонитеты	241-280
	Береза	все бонитеты	71-80
	Осина, тополь, чозения	все бонитеты	61-70
	Ива древовидная	все бонитеты	51-60
	Ива кустарниковая	все бонитеты	5
	Береза кустарниковая*	все бонитеты	26-30
2. Эксплуатационные леса	Сосна	3 и выше	101-120
		4 и ниже	121-140
	Кедровый стланик	Все бонитеты	121-140
	Лиственница	3 и выше	101-120
		4 и ниже	121-140
	Ель	все бонитеты	101-120
	Пихта	все бонитеты	101-120
	Кедр	все бонитеты	201-240
	Береза	все бонитеты	61-70
	Осина, тополь, чозения	все бонитеты	51-60
	Ива древовидная	все бонитеты	41-50
	Ива кустарниковая	все бонитеты	5
	Береза кустарниковая*	все бонитеты	26-30
Среднесибирский подтаёжно–лесостепной район			
1.Защитные леса: Леса выполняющие функции защиты природных и иных объектов: защитные полосы лесов, расположенные вдоль железнодорожных путей общего пользования, федеральных автомобильных дорог общего пользования, автомобильных дорог общего пользования, находящихся в собственности субъектов Российской Федерации; Ценные леса: нерестоохранные полосы лесов	Сосна	II и выше	101-120
		III и ниже	121-140
	Лиственница	III и выше	121-140
		IV и ниже	141-160
	Кедровый стланик	Все бонитеты	121-140
	Ель, пихта	все бонитеты	121-140
	Кедр	все бонитеты	201-240
	Береза	все бонитеты	71-80
	Осина, тополь, чозения	все бонитеты	61-70
	Ива древовидная	все бонитеты	51-60
	Ива кустарниковая	все бонитеты	5
	Береза кустарниковая*	все бонитеты	26-30
2. Эксплуатационные леса	Сосна	II и выше	81-100
		III и ниже	101-120
	Лиственница	III и выше	101-120
		IV и ниже	121-140
	Кедровый стланик	Все бонитеты	121-140
	Ель, пихта	все бонитеты	101-120
	Кедр	все бонитеты	161-200
	Береза	все бонитеты	61-70
	Осина, тополь, чозения	все бонитеты	51-60
	Ива древовидная	все бонитеты	41-50
	Ива кустарниковая	все бонитеты	5
	Береза кустарниковая*	все бонитеты	26-30

*- Возрасты рубок приняты по данным ГЛР на 01.01.2018г.

Процент (интенсивность) выборки древесины с учетом полноты древостоя, состава

Информация об интенсивности выборки древесины приведена в таблице Б2 «Параметры заготовки древесины».

Размеры лесосек

Информация о размерах лесосек приведена в таблице Б2 «Параметры заготовки древесины».

Сроки примыкания лесосек

Информация о сроках примыкания лесосек приведена в таблице Б2 «Параметры заготовки древесины».

Количество зарубов

Информация о количестве зарубов приведена в таблице Б2 «Параметры заготовки древесины».

Сроки повторяемости рубок

Информация о сроках повторяемости рубок приведена в таблице Б2 «Параметры заготовки древесины».

Основные параметры использования лесов для заготовки древесины в спелых и перестойных насаждениях приведены в Правилах заготовки древесины и особенностей заготовки древесины в лесничествах, лесопарках, указанных в статье 23 Лесного кодекса Российской Федерации, утвержденных приказом Минприроды России от 13.09.2016 № 474 (далее Правилами) и в Особенностях использования, охраны, защиты, воспроизводства лесов, расположенных в водоохранных зонах, лесов, выполняющих функции защиты природных и иных объектов, ценных лесов, а также лесов, расположенных на особо защитных участках лесов, утвержденных приказом Рослесхоза от 14.12.2010 г. № 485.

При выполнении лесосечных работ необходимо руководствоваться приказом Минприроды России от 27.06.2016 № 367 «Об утверждении видов лесосечных работ, порядка и последовательности их проведения, формы технологической карты лесосечных работ, формы акта осмотра лесосеки и порядка осмотра лесосеки».

Заготовка древесины при рубках спелых, перестойных лесных насаждений осуществляется с соблюдением следующих основных требований: процента (интенсивности) выборки древесины с учетом полноты древостоя, состава; размеров лесосек (ширины и площади лесосек), сроков примыкания лесосек, количества зарубов, сроков повторяемости рубок и иных параметров.

Таблица Б2

Параметры заготовки древесины

№ п/п	Параметры заготовки древесины	Защитные леса		Эксплуатационные леса	
		Лесные районы			
		1*	2*	1*	2*
1.	Формы рубок	Сплошные и выборочные			
2.	2.1. Максимальная интенсивность выборочных рубок:				
	добровольно-выборочные рубки	30%		40%	
	группово-выборочные рубки	30%		40%	

№ п/п	Параметры заготовки древесины	Защитные леса		Эксплуатационные леса	
		Лесные районы			
		1*	2*	1*	2*
	2.2. Процент (интенсивность) выборки древесины с учетом полноты древостоя, состава (для добровольно-выборочных и группово-выборочных рубок):				
	Для всех древостоев, независимо от его состава при полноте древостоя:				
	1,0	30%		40%	
	0,9	25%		35%	
	0,8	20%		30%	
	0,7	15%		20%	
	0,6	10%		15%	
	0,5 и ниже	рубки не планируются		планируются сплошные рубки	
3.	Предельная площадь лесосек выборочных рубок, га				
	добровольно-выборочные рубки	25	15	50	30
	группово-выборочные рубки	25	15	50	30
4.	Предельная площадь лесосек сплошных рубок, (га)				
	сосна, лиственница	-		50	35
	ель, пихта	-		40	30
	мягколиственные	-		50	30
5.	Предельная ширина лесосек сплошных рубок (м)				
	сосна, лиственница	-		500	350
	ель, пихта	-		400	300
	мягколиственные	-		500	300
6.	Сроки примыкания (лет)				
	- сосна, лиственница	-		5	
	- ель, пихта	-		5	
	- мягколиственные	-		2	
7.	Количество зарубов в расчете на 1 км при ширине (протяжённости) лесосек:				
7.	- до 50 м	-		не более 4	
	- 51-150 м	-		не более 3	
	- 151-250 м	-		не более 2	
	- 251 м и более	1			
8.	Срок повторяемости рубок (для добровольно-выборочных и группово-выборочных рубок), лет	30			
9.	Общая площадь под погрузочными пунктами, производственными и бытовыми объектами должна составлять от общей площади лесосеки:				
	На лесосеках площадью более 10 га				
	- при сплошных рубках	-		не более 5%	
	- при выборочных рубках	-		не более 3%	
	На лесосеках площадью 10 га и менее:				
	- при сплошных рубках с последующим возобновлением	-		0,40 га	
	- при сплошных рубках с предварительным возобновлением	-		0,30 га	
	- при постепенных рубках	0,30 га			
	- при выборочных рубках	0,25 га			
	На лесосеках сплошных рубок площадью более 10 га для создания межсезонных запасов древесины общая площадь погрузочных пунктов, производственных и бытовых площадок:				
	- без повреждения почвы	не более 15% от площади лесосеки			
	- с повреждением почвы	не более 3% от площади лесосеки			
	На лесосеках сплошных рубок с последующим искусственным лесовосстановлением	-		общая площадь погрузочных пунктов, производственных и бытовых площадок не ограничена	
10.	Общая площадь трасс волоков и дорог (в % от площади лесосеки):				
	- при сплошных рубках	-		не более 20%	
	- при выборочных рубках	-		не более 15%	
	- при сплошных рубках с применением многооперационной техники	-		допускается увеличение площади под волоками до 30%	
	- в равнинных лесах, при сплошных рубках без сохранения подроста в условиях типов леса, где минерализация поверхности почвы имеет положительное значение для лесовосстановления	-		площадь волоков и дорог не ограничивается	
	На лесосеках сплошных рубок с последующим искусственным лесовосстановлением	-		площадь трасс волоков и дорог не ограничивается	
11.	Ширина трасс волоков для самоходных канатных установок, м	не более 10			

Примечания:

1* - Среднеангарский таежный район

2* - Среднесибирский подтаежно-лесостепной район.

Рубки лесных насаждений осуществляются в форме выборочных рубок или сплошных рубок.

Выборочными рубками являются рубки, при которых на соответствующих землях или земельных участках вырубается часть деревьев и кустарников (часть 2 статьи 17 Лесного кодекса Российской Федерации).

Сплошными рубками признаются рубки, при которых на соответствующих землях или земельных участках вырубаются лесные насаждения с сохранением для воспроизводства лесов отдельных деревьев и кустарников или групп деревьев и кустарников (часть 3 статьи 17 Лесного кодекса Российской Федерации).

Выборочные рубки. Выборочные рубки спелых, перестойных лесных насаждений проводятся с интенсивностью, обеспечивающей формирование устойчивых лесных насаждений из второго яруса и подроста главных (целевых) пород. В этом случае проводится рубка части спелых и перестойных деревьев с сохранением второго яруса и подроста.

Ко второму ярусу относится часть деревьев древостоя, высота которых составляет от 0,5 до 0,8 высоты первого яруса. Отставшие в росте (старые) деревья первого яруса не относятся ко второму ярусу и подросту.

В лесах Усть-Удинского лесничества правилами заготовки древесины допускается проведение добровольно-выборочных и группово-выборочных рубок.

При добровольно-выборочных рубках равномерно по площади вырубаются в первую очередь поврежденные, перестойные, спелые с замедленным ростом деревья, при условии обеспечения воспроизводства древесных пород, сохранения защитных и средообразующих свойств леса. Полнота древостоя после проведения данного вида выборочных рубок лесных насаждений не должна быть ниже 0,5.

Группово-выборочные рубки ведутся в лесных насаждениях с группово-разновозрастной структурой, при которых вырубаются перестойные и спелые деревья, группами в соответствии с их размещением по площади лесосеки. Площадь вырубаемых групп составляет от 0,01 до 0,5 гектара.

Период повторяемости при выборочных рубках составляет 30 лет.

В насаждениях с полнотой 0,3 – 0,5 в защитных лесах выборочные рубки деревьев, достигших возраста спелости, не планируются. Они станут возможны только после формирования второго яруса с полнотой не ниже 0,5 за счёт сохранённого подроста или предварительного искусственного возобновления.

Сроки примыкания лесосек при выборочных рубках спелых, перестойных лесных насаждений не устанавливаются.

В случае примыкания лесосек выборочных рубок спелых, перестойных лесных насаждений интенсивностью 30 процентов и более к лесосекам сплошных рубок спелых, перестойных лесных насаждений сроки примыкания устанавливаются такие же, как и для сплошных рубок спелых, перестойных лесных насаждений.

Сплошные рубки. К сплошным рубкам спелых, перестойных лесных насаждений относятся виды рубок: с предварительным лесовосстановлением (появление нового молодого поколения леса под пологом существующего древостоя) и с последующим лесовосстановлением (образование нового поколения леса после рубки спелого древостоя).

При проведении сплошных рубок спелых, перестойных лесных насаждений обязательным условием является обеспечение лесовосстановления способами, предусмотренными Правилами лесовосстановления, утвержденными приказом Минприроды России от 29 июня 2016 г. № 375.

Сплошные рубки спелых, перестойных лесных насаждений осуществляются с соблюдением параметров организационно-технических элементов рубок, к которым относятся: площадь и ширина лесосек, количество зарубов, направление рубки, направление лесосеки, сроки и способы примыкания лесосек.

Лесосеки сплошных рубок одного года рубки (зарубы) размещаются в установленном порядке на определенном расстоянии друг от друга в зависимости от ширины лесосеки и других условий. Количество зарубов устанавливается в расчете на 1 км. Между зарубами оставляются участки леса, шириной, кратной ширине лесосеки, установленной для этих насаждений.

Направление рубки характеризуется направлением, в котором каждая последующая лесосека примыкает к предыдущей лесосеке.

Размещение лесосек при проведении сплошных рубок осуществляется длинной стороной лесосеки перпендикулярно направлению преобладающих ветров.

Направление рубки в равнинных лесах устанавливается против преобладающих ветров.

В горных лесах направление рубки устанавливается вниз по склону, а рубка в пределах лесосеки ведется вверх по склону.

При трелевке (транспортировке) древесины канатными установками и летательными аппаратами допускается размещение лесосек длинной стороной вдоль склона с направлением рубки против преобладающих ветров.

В лесах, произрастающих в поймах рек, направление рубки устанавливается противоположным направлению течения реки.

Размещение лесосек в квартале или на лесном участке, отводимых в рубку в разные годы (примыкание), осуществляется с учетом срока (числа лет), по истечении которого проводится рубка на непосредственно примыкающей лесосеке.

Размещение лесосек в смежных кварталах (через просеку) в один год заготовки должно производиться с соблюдением организационно-технических параметров по ширине, длине лесосеки, и количеству зарубов. В случае, если размещение лесосек в смежных кварталах происходит в разные годы, то их размещение через просеку должно производиться с соблюдением установленных сроков примыкания, как по длинной, так и по короткой стороне лесосек.

Во всех лесах устанавливается непосредственное примыкание лесосек при сплошных рубках, как по короткой, так и по длинной стороне, а в лесах, произрастающих в поймах рек, - чересполосное примыкание лесосек.

При непосредственном примыкании очередная лесосека вырубается с учетом срока примыкания следом за предыдущей лесосекой.

При чересполосном примыкании очередная лесосека размещается через полосу леса шириной, равной предельной ширине лесосек.

Срок примыкания лесосек при сплошных рубках устанавливается, не считая года рубки, с учетом периодичности плодоношения древесных пород, обеспечения их успешного естественного восстановления лесов или условий создания лесных культур, сохранения экологических свойств лесов.

При искусственном восстановлении лесов на лесосеке или при сохранении подроста хозяйственно ценных пород (или при комбинированном, которое осуществляется за счет сочетания естественного и искусственного лесовосстановления) допускается установление срока примыкания по любой стороне лесосеки не менее двух лет.

Лицами, которым лесные участки предоставлены на праве постоянного (бессрочного) пользования или аренды, в уполномоченный орган заблаговременно до начала декларирования, подается информация для установления срока примыкания, с приложением документов, подтверждающих выполнение мероприятий (по искусственному лесовосстановлению или сохранении подроста хозяйственно ценных пород или комбинированному лесовосстановлению).

Лесотаксационные выделы, не превышающие по площади допустимые размеры лесосек, назначаются в рубку полностью, независимо от их фактической ширины, если они не примыкают к другим выделам со спелыми древостоями. Мелкие смежные лесотаксационные выделы могут объединяться в одну лесосеку в пределах установленных максимальных размеров лесосек.

Лесотаксационные выделы, расположенные среди неспелых лесных насаждений, превышающие установленные размеры лесосек менее чем в 1,5 раза, назначаются в рубку полностью.

В целях обеспечения рационального использования лесов, восстановления и поддержания естественной структуры лесных насаждений, утрачивающих свои средообразующие, водоохранные, санитарно-гигиенические, оздоровительные и иные полезные функции, (перестойные и спелые осинники, тополевники и другие лесные насаждения вегетативного происхождения многократных генераций, а также погибшие насаждения, требующие по своему состоянию назначения сплошной санитарной рубки), - на лесных участках, предоставленных для заготовки древесины на правах аренды или постоянного (бессрочного) пользования, площади отдельных лесосек при сплошных рубках могут быть увеличены, но не более чем в 1,5 раза.

При заготовке древесины не допускается проведение рубок спелых, перестойных лесных насаждений с долей кедра три и более единицы в породном составе древостоя лесных насаждений.

При заготовке древесины в целях повышения биоразнообразия лесов на лесосеках могут сохраняться отдельные деревья в любом ярусе и их группы (старовозрастные деревья, деревья с дуплами, гнездами птиц, а также потенциально пригодные для гнездования и мест укрытия мелких животных).

В целях заготовки древесины проводится отвод части площади лесного участка, предназначенного в рубку (далее - лесосека), а также таксация лесосеки, при которой определяются количественные и качественные характеристики лесных насаждений и объем древесины, подлежащей заготовке.

При отводе лесосек устанавливаются и обозначаются на местности границы лесосек, отбираются и отмечаются деревья, предназначенные для рубки при проведении выборочных рубок.

В углу лесосеки, к которому произведена ее инструментальная привязка к квартальным просекам, таксационным визирам или другим постоянным ориентирам, устанавливается столб диаметром не менее - 12 см и высотой над землей - 1,3 м. На столбе делается надпись с указанием номера квартала и выдела (выделов), формы рубки лесных насаждений (сплошная рубка, выборочная рубка), года, на который запланирована рубка, номера лесосеки и ее эксплуатационная площадь в гектарах.

Для фиксации остальных углов лесосеки могут устанавливаться столбы произвольного диаметра без надписей или использоваться растущие деревья, на которых делаются соответствующие отметки (яркая лента, скотч, краска, затески).

Разработка лесосек без установления и обозначения на местности границы лесосек допускается при заготовке гражданами для собственных нужд в целях отопления сухостойной, ветровальной и буреломной древесины и очистке лесов от захламления. При этом на деревьях, подлежащих рубке, делаются отметки (яркая лента, скотч, краска, затески).

Отвод лесосек при всех формах рубок осуществляется в пределах лесного квартала.

Лесотаксационные выделы отводятся в рубку полностью, если площадь их не превышает предельные размеры лесосек, установленные, упомянутыми выше Правилами.

При рубке спелых, перестойных насаждений в эксплуатационных лесах в лесосеку могут включаться выделы приспевающих древостоев общей площадью менее 3 га.

В эксплуатационную площадь лесосек сплошных рубок при их отводе не включаются:

а) нелесные и не покрытые лесной растительностью лесные земли (болота, вырубки, прогалины и т.п.) независимо от их величины;

б) выделенные семенные куртины и полосы;

в) расположенные среди спелых древостоев участки молодняков, средневозрастных насаждений;

г) участки приспевающих лесных насаждений, находящиеся внутри выделов спелых и перестойных древостоев, площадью более 3 га;

д) участки природных объектов, имеющих природоохранное значение;

е) объекты биоразнообразия площадью более 0,1 га.

Допускается выделение неэксплуатационных участков по указанным критериям одновременно с осуществлением лесосечных работ в случаях, если они не были выделены при отводе лесосек. При этом в технологическую карту лесосечных работ вносятся соответствующие изменения.

Рубки ухода за лесами. Параметры использования лесов с целью заготовки древесины при проведении рубок ухода за лесами в средневозрастных, приспевающих, спелых и перестойных лесных насаждениях приведены в «Правилах ухода за лесами», утвержденными приказом Минприроды России от 22.11.2017 г. № 626.

Уход за лесами должен осуществляться с учетом требований законодательства Российской Федерации в области охраны окружающей среды, а также Правил заготовки древесины и особенностями заготовки древесины в лесничествах, лесопарках, указанных в статье 23 Лесного кодекса Российской Федерации, утвержденных приказом Минприроды России от 13 сентября 2016 г. № 474 с изменениями, внесенными приказом Минприроды России от 11 января 2017 г. № 5 Видов лесосечных работ, порядком и последовательностью их проведения, Правил пожарной безопасности в лесах, утвержденных постановлением Правительства Российской Федерации от 30 июня 2007 г. № 417, Правил санитарной безопасности в лесах, утвержденных постановлением Правительства Российской Федерации от 20 мая 2017 г. № 607 (далее – Правила санитарной безопасности), Особенностей использования, охраны, защиты, воспроизводства лесов, расположенных на особо охраняемых природных территориях, утвержденных приказом МПР России от 16 июля 2007 г. № 181 с изменениями, внесенными приказом МПР России от 12 марта 2008 г. № 54 Особенностей использования, охраны, защиты, воспроизводства лесов, расположенных в водоохранных зонах, лесов, выполняющих функции защиты природных и иных объектов, ценных лесов, а также лесов, расположенных на особо защитных участках лесов, утвержденных приказом Рослесхоза от 14 декабря 2010 г. № 485

В лесах, расположенных на особо охраняемых природных территориях, уход за лесами проводится в соответствии с положением о соответствующей особо охраняемой природной территории.

В соответствии со статьей 64 Лесного кодекса Российской Федерации уход за лесами представляет собой осуществление мероприятий, направленных на повышение продуктивности лесов, сохранение их полезных функций (рубка части деревьев, кустарников, агролесомелиоративные и иные мероприятия).

Уход за лесами осуществляется в объемах по видам мероприятий, указанных в лесных планах субъектов Российской Федерации, лесохозяйственных регламентах лесничеств (лесопарков), в проектах освоения лесов.

Уход за лесами должен осуществляться лицами, использующими леса на основании договора аренды лесного участка, права постоянного (бессрочного) пользования лесным участком или безвозмездного пользования лесным участком, или органами государственной власти, органами местного самоуправления в пределах их полномочий, определенных в соответствии со статьями 81-84 Лесного кодекса Российской Федерации (далее – органы государственной власти, органы местного самоуправления), статьей 19 Лесного кодекса Российской Федерации.

К мероприятиям по уходу за лесами относятся рубки, проводимые в целях ухода за лесными насаждениями; агролесомелиоративные мероприятия; иные мероприятия, в том числе обновление лесных насаждений; переформирование лесных насаждений; реконструкция лесных насаждений; лесоводственно-лесозащитный уход за лесами; уход за лесовозобновлением, подростом и другими ценными компонентами насаждений (объектами ухода); рекреационно-ландшафтный уход за лесами; вспомогательные виды ухода за лесами; особые виды ухода за лесами.

Мероприятия по уходу за лесами осуществляются с учетом целевого назначения эксплуатационных лесов, категорий защитных лесов и особо защитных участков лесов.

В эксплуатационных лесах мероприятия по уходу за лесами направлены на повышение продуктивности лесов, получение высококачественной древесины и недревесных лесных ресурсов.

В эксплуатационных лесах уход ведется за целевыми древесными породами – искусственного и естественного происхождения, древесина которых наиболее востребована.

В защитных лесах и на особо защитных участках лесов мероприятия по уходу за лесами направлены на сохранение и восстановление средообразующих, водоохранных, защитных, санитарно-гигиенических, оздоровительных и полезных функций лесов.

Для защитных лесов и особо защитных участков лесов целевыми породами являются древесные породы, отвечающие целевому назначению защитных лесов и особо защитных участков лесов.

Рубки, проводимые в целях ухода за лесными насаждениями, осуществляются для достижения следующих результатов:

улучшение возрастной структуры и породного состава лесных насаждений;

повышение качества и устойчивости лесных насаждений;

сохранение и усиление защитных, водоохранных, санитарно-гигиенических свойств лесных насаждений;

поддержание и восстановление биологического разнообразия лесов;

повышение продуктивности насаждений (их ресурсного потенциала);

сокращение сроков выращивания технически спелой древесины;

рациональное использование ресурсов древесины.

В зависимости от возраста лесных насаждений и целей ухода за лесами осуществляются следующие виды рубок, проводимых в целях ухода за лесными насаждениями:

рубки осветления, направленные на улучшение породного и качественного состава молодняков и условий роста деревьев целевой или целевых древесных пород;

рубки прочистки, направленные на регулирование густоты лесных насаждений и улучшение условий роста деревьев целевой или целевых древесных пород, а также на продолжение формирования породного и качественного состава молодняков;

рубки прореживания, направленные на создание в лесных насаждениях благоприятных условий для формирования стволов и крон лучших деревьев;

проходные рубки, направленные на создание благоприятных условий роста лучших деревьев, увеличения их прироста, продолжения (завершения) формирования структуры насаждений;

рубки сохранения лесных насаждений, проводимые в спелых и перестойных древостоях в целях сохранения, поддержания их в состоянии эффективного выполнения целевых функций, накопления качественной древесины, увеличения плодоношения;

рубки обновления лесных насаждений, проводимые в перестойных древостоях, спелых и в утрачивающих целевые функции приспевающих древостоях с целью создания благоприятных условий для роста молодых перспективных деревьев, имеющихся в насаждении, появляющихся в связи с содействием возобновлению леса и проведением рубок лесных насаждений, проводимых в целях ухода за лесными насаждениями;

рубки переформирования лесных насаждений, проводимые в сформировавшихся средневозрастных и более старшего возраста древостоях с целью коренного изменения их состава, структуры, строения путем регулирования соотношения составляющих насаждение элементов леса и создания благоприятных условий роста деревьев целевых пород, поколений, ярусов;

рубки реконструкции, проводимые в целях удаления малоценных лесных насаждений или их частей для подготовки условий для проведения посадки, посева ценных лесообразующих пород, мер содействия естественному возобновлению леса;

ландшафтные рубки, направленные на формирование, сохранение, обновление, реконструкцию лесопарковых ландшафтов и повышение их эстетической, оздоровительной ценности и устойчивости;

рубки единичных деревьев, в том числе семенников, выполнивших свою функцию, должна осуществляться при рубках осветления, рубках прочистки, а также выполняться как отдельное мероприятие, если она не проводилась в процессе рубок осветления, рубок прочистки.

Рубки обновления, рубки переформирования, рубки реконструкции, рубки сохранения, ландшафтные рубки не проводятся в орехово-промысловых зонах и в лесных насаждениях с преобладанием кедра корейского.

Осуществление рубок обновления, переформирования, реконструкции лесных насаждений, расположенных на особо охраняемых природных территориях, допускается только в том случае, если их проведение установлено положением о данной особо охраняемой природной территории.

Возрастные периоды проведения различных видов рубок, проводимых в целях ухода за лесными насаждениями, приведены в таблице Б3, а нормативы рубок, проводимых в целях ухода за лесными насаждениями, для лесных районов приведены в таблице Б2.

Таблица Б3

Возрастные периоды проведения различных видов рубок ухода за лесом для заготовки древесины

Виды рубок, проводимых в целях ухода за лесными насаждениями	Возраст лесных насаждений по преобладающим древесным породам, лет			
	сосна и лиственница	кедр	ель и пихта	береза и осина
Уход за молодняками (рубки осветления и рубки прочистки)	до 40	до 40	до 40	до 20
Рубки прореживания	41-60	41-80	41-60	21-40
Проходные рубки	более 60	более 80	более 60	более 40

Примечание: в Среднеангарском таежном районе рубки прореживания в хвойных насаждениях могут проводится с 21 года.

Проведение проходных рубок должно прекращаться в лесных насаждениях хвойных и мягколиственных семенного и вегетативного происхождения за один класс возраста до установленного возраста рубки.

В кедровых лесах с классом возраста 40 лет проходные рубки должны вестись до 120-летнего возраста.

При осуществлении всех видов рубок, проводимых в целях ухода за лесными насаждениями, обеспечивается улучшение санитарного состояния лесных насаждений путем рубки усохших, сильно поврежденных и ослабленных деревьев, которые относятся к нежелательным в соответствии с пунктом 22 Правил ухода за лесами. Исключение составляют отдельные деревья или группы деревьев, подлежащие оставлению в качестве вспомогательных для сохранения устойчивости, биоразнообразия и других экологических целей, если они не являются источниками распространения опасной патологии и объектами повышения пожарной опасности, подлежащими обязательному удалению в соответствии с требованиями Правил санитарной безопасности в лесах и Правил пожарной безопасности в лесах.

Лесоводственная целесообразность осуществления рубок, проводимых в целях ухода за лесными насаждениями, устанавливается по следующим признакам: породный состав, полнота и густота древостоя, сомкнутость его полога, соотношение высот деревьев разных пород и категорий, размещение деревьев по площади.

В средневозрастных лесных насаждениях при рубках прореживания и проходных рубках определяющими признаками целесообразности их осуществления являются: полнота древостоя и сомкнутость полога, густота и состав древостоев, размещение деревьев по площади и в пологе леса.

Рубки, проводимые в целях ухода за лесными насаждениями, подразделяются по интенсивности: очень слабая – до 10 %; слабая – 11-20 %; умеренная – 21-30 %, умеренно-высокая – 31-40 %; высокая – 41-50 %; очень высокая – 51-70 %; исключительно высокая – 71-90 % с уходом за целевыми деревьями под пологом (доля деревьев целевых пород в насаждении может быть менее 10 % при достаточном количестве жизнеспособных растений).

Мероприятия по обновлению насаждений (рубка обновления и дополняющие ее мероприятия), осуществляются с содействием естественному лесовосстановлению или с посадкой целевых древесных пород в спелых и перестойных лесных насаждениях, утрачивающих полезные функции, либо в ослабленных, теряющих устойчивость, жизнеспособность приспевающих лесных насаждениях.

Мероприятия по обновлению лесных насаждений, под пологом которых нет или имеется недостаточное для формирования древостоя целевых пород количество молодых деревьев, в которых разреживание не обеспечивает естественное возобновление целевых древесных пород, осуществляются с посадкой растений целевых древесных пород под пологом разреженных до полноты 0,6 и ниже насаждений в срок не более 5 лет после рубки или на площадках и полосах в течение 1-2 лет после вырубки на них деревьев первого яруса. Последующие рубки, проводимые в целях ухода за лесными насаждениями, осуществляются на участке только после того, как на площадках или полосах сформируется сомкнутый молодняк. Подрост и подлесок нежелательных древесных пород, мешающие возобновлению и росту молодых деревьев целевых пород, должны быть вырублены.

В период между приемами рубки обновления должны проводиться: уход за подростом, разреживание или удаление подлеска, а также рубки осветления и рубки прочистки на полосах с удаленным верхним ярусом.

В эксплуатационных лесах рубки переформирования средневозрастных и приспевающих лесных насаждений с первым ярусом мягколиственных или нецелевых на данном участке пород и наличием подпологового жизнеспособного поколения целевых хвойных, твердолиственных и других пород (потенциальные ельники и потенциальные кедровники) осуществляются за 2-3 приема равномерной или чересполосной рубки с учетом состояния подпологового поколения и способности его адаптации при удалении верхнего яруса. Для сохранения недостаточно устойчивых при рубках древостоев на последний прием оставляется большая часть удаляемого древостоя (на 5-10 %) и устойчивые полосы шириной не менее верхней высоты древостоя.

В защитных лесах в целях повышения эффективности выполнения водоохранных, защитных и полезных функций, насаждения с древостоями лиственных пород в верхнем ярусе или их преобладанием, и наличием второго яруса из хвойных деревьев, а также жизнеспособного, перспективного хвойного подроста, переформировываются в целевые, с преобладанием хвойных пород (преимущественно ели) за один-два приема рубки с учетом устойчивости разреживаемого древостоя. При этом общая сомкнутость крон разреживаемого древостоя и освобождаемого из-под полога поколения хвойных не должна быть менее 0,7.

Мероприятия по переформированию одновозрастных смешанных по составу хвойно-лиственных насаждений в разновозрастные (условно и абсолютно разновозрастные с количеством возрастных поколений леса соответственно не менее 3-4) осуществляются за 3-4 приема рубки, проводимые в целях ухода за лесными насаждениями, интенсивностью 25-30 % по запасу с периодом повторения 0,6-1,0 класса возраста. Указанные мероприятий проводятся в приспевающих насаждениях с преобладанием малоценных недолговечных мягколиственных пород, которые вырубаются в первые приемы по мере их старения, при этом хвойные лесные насаждения не подлежат рубке.

Мероприятия по реконструкции лесных насаждений в эксплуатационных лесах должны проводиться с целью замены малопроизводительных и низкокачественных древостоев (низкополнотных, неудовлетворительного состава, низкотоварных) древостоями целевых пород.

В защитных лесах мероприятия по реконструкции лесных насаждений должны проводиться с целью замены лесных насаждений, утрачивающих свои средообразующие, водоохранные, санитарно-гигиенические, оздоровительные и иные полезные функции, на лесные насаждения, обеспечивающие сохранение целевого назначения защитных лесов и выполняемых ими полезных функций.

Мероприятия по реконструкции лесных насаждений не проводятся в лесных насаждениях, произрастающих на склонах крутизной выше 20 градусов, а также в лесах, расположенных в лесотундровых зонах, в нерестоохранных полосах лесов.

Мероприятия по реконструкции лесных насаждений должны осуществляться путем полной (сплошной), частичной, а также неполной вырубки малоценного древостоя за один или несколько приемов с полным или неполным, дополняющим сохраненную часть насаждения, лесовосстановлением.

В эксплуатационных лесах нормативы мероприятий по реконструкции лесных насаждений, в том числе рубок (ширина и площадь лесосек, срок примыкания лесосек) в средневозрастных, приспевающих, спелых и перестойных малоценных лесных насаждениях должны определяться в соответствии с нормативами сплошных рубок лесных насаждений мягколиственных древесных пород, установленных Правилами заготовки древесины.

При проведении мероприятий по реконструкции молодняков площадь лесных участков, на которых проводятся рубки реконструкции, не должна ограничиваться, а лесовосстановительные мероприятия должны быть проведены в течение одного года после рубки реконструкции.

При проведении мероприятий по реконструкции лесных насаждений в защитных лесах должны применяться виды многоприемной, несплошной и неполной реконструкции. В малоценных лесных насаждениях в защитных лесах площадь участков одноприемной реконструкции не должна превышать 5 га, при двух-трехприемной реконструкции – 10 га. При этом, площадь лесосеки не должна быть больше половины реконструируемого участка, расположенного среди других участков земель, занятых лесными насаждениями, при ширине лесосеки не более 100 м и ее протяженности, равной не более одной трети реконструируемого участка.

Площадь лесосеки должна составлять не более 3 га при реконструкции малоценных лесных насаждений на участке, примыкающем к участкам земель, не занятых лесными насаждениями, а также планируемым на ближайшие 5 лет вырубкам, в лесах, расположенных на склонах крутизной свыше 6 градусов.

Проведение каждой последующей рубки реконструкции на соседних участках допускается только после того, как на примыкающих к нему участках произошло лесовосстановление лесными насаждениями ценных пород, соответствующими критериям и требованиям к молоднякам, площади которых подлежат отнесению к землям, занятым лесными насаждениями, установленным Правилами лесовосстановления.

Лесоводственно-лесозащитный уход за лесами включает в себя мероприятия по уходу за лесами, проводимые в целях оздоровления лесных насаждений, повышения их устойчивости к вредителям и болезням, предотвращения ослабления, а также снижения интенсивности распространения патологии, как в пределах лесного участка, так и на соседние лесные участки.

К лесоводственно-лесозащитным мероприятиям по уходу за лесами относятся:

формирование и сохранение рубками, проводимыми в целях ухода за лесными насаждениями, насаждений наиболее устойчивых состава и структуры в конкретных лесорастительных условиях к поражению их вредными организмами и распространению патологии, а также повреждениям неблагоприятными природными факторами (ветровал, снеголом, снеговал, ожеледь);

создание, формирование и поддержание рубками, проводимыми в целях ухода за лесными насаждениями, и другими мероприятиями по уходу за лесами породно-возрастной структуры лесных насаждений, при которой повышается общая противопатологическая устойчивость лесов, снижается вероятность массового поражения их вредными организмами, уменьшается или предотвращается возможность неограниченного распространения патологии по массивам лесных насаждений одинакового породного состава, возраста и структуры;

регулярное оздоровление лесных насаждений, улучшение их санитарного состояния на протяжении всего цикла развития лесного насаждения рубками, проводимыми в целях ухода за лесными насаждениями и другими мероприятиями по уходу за лесами, в том числе осуществляемыми в целях предупреждения распространения вредных организмов;

уборка неликвидной древесины.

Планирование и проведение мероприятий по уборке неликвидной древесины, осуществляется органами государственной власти, органами местного самоуправления и лицами, использующими леса, на предоставленных в постоянное (бессрочное пользование, аренду лесных участках, в соответствии с проектом освоения лесов и на основании актов лесопатологического обследования подтверждающего санитарное и лесопатологическое состояние лесного участка.

В Усть-Удинском лесничестве лесоводственно-лесозащитный уход заключается в одновременной вырубке при проведении всех видов рубок ухода за лесами деревьев неудовлетворительного состояния (сухостойных, буреломных, снеголомных, отмирающих, пораженных грибными и иными заболеваниями и вредителями, сильно поврежденных животными), а также аварийных деревьев.

Критериями отбора деревьев для проведения лесоводственно-лесозащитного ухода за лесами являются категории состояния деревьев (Таблица Б4), определяемые по их внешним признакам (Правил санитарной безопасности в лесах, утвержденных постановлением Правительства Российской Федерации от 20.05.2017 № 607).

Таблица Б4

Категория состояния деревьев и внешние признаки деревьев

Категории состояния деревьев	Внешние признаки деревьев	
	хвойные	лиственные
4 - усыхающие	крона сильно ажурная; хвоя серая, желтоватая или желто-зеленая; прирост очень слабый или отсутствует; усыхание более 2/3 ветвей	крона сильно ажурная; листва мелкая, редкая, светло-зеленая или желтоватая; прирост очень слабый или отсутствует; усыхание более 2/3 ветвей
5 - свежий сухостой	хвоя серая, желтая или красно-бурая; кора частично опала	листва увяла или отсутствует; ветви низших порядков сохранились, кора частично опала
5а - свежий ветровал	хвоя зеленая, серая, желтая или красно-бурая; кора обычно живая, ствол повален или наклонен с обрывом более 1/3 корней	листва зеленая, увяла, либо не сформировалась; кора обычно живая, ствол повален или наклонен с обрывом более 1/3 корней
5б - свежий бурелом	хвоя зеленая, серая, желтая или красно-бурая; кора ниже слома обычно живая, ствол сломлен ниже 1/3 протяженности кроны	листва зеленая, увяла, либо не сформировалась; кора ниже слома обычно живая, ствол сломлен ниже 1/3 протяженности кроны
6 - старый сухостой	живая хвоя (листва) отсутствует; кора и мелкие веточки осыпались частично или полностью; стволовые вредители вылетели; в стволе мицелий дереворазрушающих грибов, снаружи плодовые тела трутовиков	
6а - старый ветровал	живая хвоя (листва) отсутствует; кора и мелкие веточки осыпались частично или полностью; ствол повален или наклонен с обрывом более 1/3 корней; стволовые вредители вылетели	
6б - старый бурелом	живая хвоя (листва) отсутствует; кора и мелкие веточки осыпались частично или полностью; ствол сломлен ниже 1/3 протяженности кроны; стволовые вредители выше места слома вылетели; ниже места слома могут присутствовать: живая кора, водяные побеги, вторичная крона, свежие поселения стволовых вредителей	
7 - аварийные деревья	деревья со структурными изъянами (наличие дупел, гнилей, обрыв корней, опасный наклон), способными привести к падению всего дерева или его части и причинению ущерба населению или государственному имуществу и имуществу граждан	

Для осуществления рубок, проводимых в целях ухода за лесными насаждениями, за исключением рубок осветления и рубок прочистки, проводится отвод лесосеки в соответствии с Правилами заготовки древесины и Видами лесосечных работ.

При отводе лесосеки для проведения ухода за лесами, на назначенных в рубку деревьях диаметром 8 см и более на высоте 1,3 м делается отметка (краска, яркая лента, затески).

Запас вырубаемой древесины должен определяться на основании сплошного перечета назначенных в рубку деревьев.

Рубки, проводимые в целях ухода за лесными насаждениями, без предварительного отбора и отметки вырубаемых деревьев осуществляются специально обученными машинистами лесозаготовительных машин и вальщиками леса.

В лиственных лесных насаждениях отвод лесосек должен производиться в течение вегетационного периода, а в хвойных – в течение всего года.

При проведении рубок без предварительного отбора и отметки вырубаемых деревьев отвод лесосек производится в течение всего года.

Технология проведения ухода за лесами должна обеспечивать проведение работ с минимальным повреждением деревьев, оставляемых для выращивания.

Не допускается повреждение деревьев более чем:

2 % от количества деревьев, оставляемых на выращивание, при проведении рубок осветления и рубок прочистки;

3 % от количества деревьев, оставляемых на выращивание, при проведении рубок прореживания, проходных рубок, рубок обновления и переформирования лесных насаждений.

В защитных лесах при уходе за лесами поврежденные деревья не должны составлять более 2 % от количества деревьев, оставляемых на выращивание.

К поврежденным деревьям относятся: деревья с обломом вершины; сломом ствола; с наклоном на 10 градусов и более; повреждением кроны на одну треть и более ее поверхности; обдиром коры на стволе, составляющим 10 % и более окружности ствола; с обдиром и обрывом скелетных корней.

При проведении ухода за лесами должно обеспечиваться сохранение подроста лесных насаждений целевых пород на площадях, не занятых погрузочными пунктами, трассами магистральных и пасечных волоков, дорогами, производственными и бытовыми площадками, в соответствии с Правилами лесовосстановления.

Рубки, проводимые в целях ухода за лесными насаждениями, в средневозрастных, приспевающих, спелых и перестойных насаждениях осуществляются в соответствии с Правилами заготовки древесины и Видами лесосечных работ.

Технология проведения рубок ухода за лесами (прореживаний, проходных рубок, прочих лесохозяйственных рубок) отражена в нормативно-технологических картах (НТК № 3, НТК № 4, НТК № 6 в приложение 1).

Особенности ухода за лесами в Среднеангарском таежном лесном районе

В Среднеангарском таежном лесном районе на участках, переданных в аренду или в постоянное (бессрочное) пользование, арендатор имеет право выбора при подготовке проекта освоения лесов между применением нормативов рубок, проводимых в целях ухода за лесными насаждениями, приведенных в Приложении 2 и нормативов, приведенных в Приложениях 3-6 к Правилам ухода за лесами, утвержденных приказом Минприроды России от 22.11.2017 № 626 (далее – Правил ухода за лесами)

Выбор производится в целом для лесного участка, переданного в аренду или в постоянное (бессрочное) пользование и указывается в проекте освоения лесов.

При выборе арендатором применения нормативов, приведенных в Приложении 2 пункты 107-118 Правил ухода за лесами не применяются.

В Среднеангарском таежном лесном районе на территориях, переданных в аренду или в постоянное (бессрочное) пользование, назначение лесных насаждений для осуществления рубок, проводимых в целях ухода за лесными насаждениями, включая определение предела допустимого изреживания, должно осуществляться арендатором и указываться в проекте освоения лесов в соответствии с лесохозяйственным регламентом лесничества (лесопарка).

На незакрепленной территории в Среднеангарском таежном лесном районе проведение мероприятий по уходу за лесами будет осуществляться по материалам натурных обследований (до проведения лесоустройства) в пределах расчетной лесосеки по лесничеству.

Проведение проходных рубок лесных насаждений должно прекращаться в хвойных и твердолиственных семенных лесных насаждениях за 20 лет до установленного возраста рубки лесных насаждений, а в мягколиственных и твердолиственных порослевых лесных насаждениях – за 10 лет до установленного возраста рубки лесных насаждений.

Нормативы для рубок прореживания и проходных рубок, включая предел допустимого изреживания, приведены в Приложении 4 к Правилам ухода за лесами.

Порядок применения нормативов для рубок прореживания и проходных рубок, рубок обновления и переформирования приведен в Приложении 5 к Правилам ухода за лесами.

Допускается назначение лесных насаждений для проведения рубок, проводимых в целях ухода за лесными насаждениями, при полноте ниже указанной в пунктах 28 и 29 Правил ухода за лесами, если вырубаемый запас при приеме рубки превышает 40 куб. м на 1 га.

Рубки обновления и переформирования проводятся в защитных и эксплуатационных лесах в средневозрастных, приспевающих и спелых лесных насаждениях, указанных в Приложении 6, согласно нормативам, указанным в Приложении 4 к Правилам ухода за лесами.

При отводе лесосек для осуществления рубок, проводимых в целях ухода за лесными насаждениями (кроме рубок осветления и рубок прочистки), деревья, которые сохраняются на выращивание, должны быть отмечены яркой лентой, краской, затеской на высоте 1,3 м.

При осуществлении рубок, проводимых в целях ухода за лесными насаждениями специально обученными машинистами лесозаготовительных машин и вальщиками леса, предварительный отбор и отметка деревьев, которые подлежат оставлению, не требуются.

При проведении рубок без предварительного отбора и отметки оставляемых деревьев отвод лесосек производится в течение всего года.

Запас вырубаемой древесины определяется на основании Приложения 5 к Правилам ухода за лесами.

Общая площадь технологических коридоров, прорубаемых при рубках прореживания и проходных рубках, не должна превышать 20 % площади лесосеки.

При осуществлении всех видов рубок, проводимых в целях ухода за лесными насаждениями, допускается движение специализированной многооперационной техники внутри пасек.-

При осуществлении рубок, проводимых в целях ухода за лесными насаждениями, не допускается повреждение деревьев, оставляемых для выращивания, более чем:

2 % от количества оставляемых деревьев – при проведении рубок осветления, рубок прочистки и рубке единичных деревьев;

5 % от количества оставляемых деревьев – при проведении рубок прореживания, проходных рубок, рубок обновления и переформирования.

В защитных лесах при всех видах рубок, проводимых в целях ухода за лесными насаждениями, количество поврежденных деревьев не должно превышать 2 % от количества оставляемых на выращивание деревьев.

В защитных лесах при всех видах рубок, проводимых в целях ухода за лесными насаждениями, сохранность подроста в пасеках должна составлять не менее 75 %. В эксплуатационных лесах необходимость сохранения подроста определяется при отводе лесосек.

Оценка качества и эффективности проведения рубок прореживания, проходных рубок, рубок обновления и переформирования должна проводиться по соответствию абсолютной полноты древостоя после рубки нормативным значениям, указанным в Приложении 4 к Правилам ухода за лесами. При этом величины средних диаметров целевых пород древостоя после рубки должны быть не ниже величин средних диаметров целевых пород древостоя до рубки.

Методы лесовосстановления

При проведении рубок лесных насаждений полежит сохранению жизнеспособный подрост главных (целевых) пород (сосны, кедра, лиственницы, ели, пихты и других) в соответствующих им лесорастительных условиях.

Осуществление сплошных рубок на лесных участках, предоставленных для заготовки древесины, допускается только при условии воспроизводства лесов на указанных лесных участках (часть 5 статьи 17 Лесного кодекса Российской Федерации).

Меры по сохранению подроста лесных насаждений ценных лесных древесных пород осуществляются одновременно с проведением рубок лесных насаждений. Рубка в таких случаях проводится преимущественно в зимнее время по снежному покрову с применением технологий, позволяющих обеспечить сохранение от уничтожения и повреждения подроста и молодняка ценных лесных древесных пород в количестве, определенном при отводе лесосек. После проведения рубок проводится уход за сохраненным подростом и молодняком лесных древесных пород путем их освобождения от завалов порубочными остатками, вырубки сломанных и поврежденных экземпляров.

Сохранению подлежит жизнеспособный подрост и молодняк главных лесных древесных пород в соответствующих им природно-климатических условиях.

Для защиты подроста главных лесных древесных пород от неблагоприятных факторов среды на вырубках, более успешного роста и формирования лесных насаждений нужного состава полностью или частично сохраняется подрост сопутствующих лесных древесных пород и кустарниковые породы.

Подрост кедра подлежит учёту и сохранению как главная лесная древесная порода при всех способах рубок, независимо от количества и характера его размещения по площади лесосеки и состава лесного насаждения до рубки.

Жизнеспособные подрост и молодняк лесных насаждений хвойных пород характеризуются следующими признаками: густая хвоя, зеленая или темно-зеленая окраска хвои, заметно выраженная мутовчатость, островершинная или конусообразная симметричная густая или средней густоты крона протяженностью не менее 1/3 высоты ствола в группах и 1/2 высоты ствола – при одиночном размещении, прирост по высоте за последние 3–5 лет не утрачен, прирост вершинного побега не менее прироста боковых ветвей верхней половины кроны, прямые неповрежденные стволики, гладкая или мелкочешуйчатая кора без лишайников.

Растущий на валежной древесине подрост и молодняк лесных насаждений хвойных пород относится по указанным признакам к жизнеспособному в том случае, если валежная древесина разложилась, а корни подроста проникли в минеральную часть почвы.

В сосняках, произрастающих на супесчаных почвах, подрост еловых лесных насаждений сохраняется при условии, если еловое насаждение не будет снижать качества и продуктивности древостоя. При восстановлении сосновых и еловых лесных насаждений подрост в необходимых случаях сохраняется на вырубке для защиты почвы и формирования, устойчивых и высокопроизводительных сосново-еловых лесных насаждений.

Пораженный вредными организмами, слаборазвитый и поврежденный при рубке леса подрост по окончании лесосечных работ должен быть срублен.

При проведении сплошных рубок спелых, перестойных лесных насаждений с предварительным лесовосстановлением должно обеспечиваться сохранение подроста лесных насаждений целевых пород на площадях, не занятых погрузочными пунктами, трассами магистральных и пасечных волоков, дорогами, производственными и бытовыми площадками, в соответствии с Правилами лесовосстановления, утвержденными приказом Минприроды России от 29 июня 2016 г. № 375.

При проведении выборочных рубок спелых, перестойных лесных насаждений должно обеспечиваться сохранение подроста лесных насаждений целевых пород на площадях, не занятых погрузочными пунктами, трассами магистральных и пасечных волоков, дорогами, производственными и бытовыми площадками, в количестве не менее 70 процентов (для горных лесов - 60 процентов).

На лесосеках, на которых осуществляются сплошные рубки спелых и перестойных лесных насаждений при содействии естественному восстановлению лесов, сохраняются выделенные при отводе лесосек источники обсеменения, к которым относятся единичные семенники, семенные группы, куртины, полосы, а также стены леса, если в них есть семенные деревья. Источники обсеменения должны размещаться по площади лесосеки равномерно.

Количество оставляемых единичных семенников должно быть не менее 20 штук на гектаре.

Семенные группы и куртины оставляют, в первую очередь, за счет участков средневозрастных и приспевающих древостоев главных пород с небольшой примесью лиственных, расположенных на возвышенных участках лесосеки.

Семенные куртины и полосы оставляют за счет участков древостоев пород, слабоустойчивых к ветровалу (ель, пихта), расположенных на участках с влажными слабодренированными почвами. Ширина семенных куртин и полос для сохранения их устойчивости должна составлять не менее 30 м.

Расстояние между группами семенников, семенными полосами и куртинами должно составлять не более 100 м.

В лиственных лесах в качестве источников обсеменения оставляются имеющиеся в составе хвойные породы.

При отборе и учете семенников для их отграничения у выбранных деревьев вокруг ствола на высоте 1,3 м производится соскабливание поверхностного слоя коры или отметка иным способом (яркая лента, скотч, краска).

Отграничение семенных групп, куртин и полос производится с помощью отметки (яркая лента, скотч, краска, затески) граничных деревьев, не входящих в лесосеку.

В защитных лесах после проведения сплошных рубок лесных насаждений, утрачивающих свои средообразующие, водоохранные, санитарно-гигиенические, оздоровительные и иные полезные функции (перестойные и спелые осинники, тополевники и другие лесные насаждения вегетативного происхождения многократных генераций, а также погибшие насаждения, требующие по своему состоянию назначения сплошной санитарной рубки), проводится искусственное возобновление лесов путем закладки лесных культур хозяйственно ценных пород в течение двух лет после рубки.

На лесных участках, предоставленных в аренду для заготовки древесины, лесовосстановление осуществляется арендаторами этих лесных участков. Невыполнение арендаторами требований лесохозяйственного регламента и проекта освоения лесов, Правил заготовки древесины в части воспроизводства лесов является основанием для прекращения пользования лесными участками.

Способы и методы лесовосстановления не покрытых лесом земель изложены в разделе «Требования к защите лесов».

Сроки использования лесов для заготовки древесины и другие сведения

Заготовка древесины осуществляется в пределах расчетной лесосеки на принципах обеспечения многоцелевого, рационального, непрерывного, неистощительного использования лесов для удовлетворения потребностей общества в лесах и лесных ресурсах.

Заготовка древесины представляет собой предпринимательскую деятельность, связанную с рубкой лесных насаждений, а также с вывозом из леса древесины (часть 1 статьи 29 Лесного кодекса Российской Федерации).

Граждане, юридические лица осуществляют заготовку древесины на основании договоров аренды лесных участков (часть 8 статьи 29 Лесного кодекса Российской Федерации).

Договор аренды лесного участка, находящегося в государственной или муниципальной собственности, заключается на срок от десяти до сорока девяти лет.

В случае, если федеральными законами допускается осуществление заготовки древесины федеральными государственными учреждениями, лесные участки, находящиеся в государственной собственности, могут предоставляться этим учреждениям для указанной цели в постоянное (бессрочное) пользование (часть 1 статьи 29.1 Лесного кодекса Российской Федерации).

В исключительных случаях, предусмотренных законами субъектов Российской Федерации, допускается осуществление заготовки древесины для обеспечения государственных нужд или муниципальных нужд на основании договоров купли-продажи лесных насаждений (часть 2 статьи 29.1 Лесного кодекса Российской Федерации).

При осуществлении мероприятий, предусмотренных статьей 19 Лесного кодекса Российской Федерации, заготовка соответствующей древесины осуществляется на основании договора купли-продажи лесных насаждений или указанного в части 5 статьи 19 Лесного кодекса Российской Федерации контракта (часть 3 статьи 29.1 Лесного кодекса Российской Федерации).

В лесничествах, лесопарках, расположенных на землях лесного фонда, допускается осуществление заготовки древесины юридическими лицами и индивидуальными предпринимателями, относящимися в соответствии с Федеральным законом от 24.07.2007 г. № 209-ФЗ «О развитии малого и среднего предпринимательства в Российской Федерации» (в ред. от 27.11.2017 № 356-ФЗ) к субъектам малого и среднего предпринимательства, на основании договоров купли-продажи лесных насаждений (часть 4 статьи 29.1 Лесного кодекса Российской Федерации).

Заготовка древесины осуществляется в соответствии с Правилами, лесным планом субъекта Российской Федерации, лесохозяйственным регламентом лесничества, лесопарка, а также проектом освоения лесов и лесной декларацией (за исключением случаев заготовки древесины на основании договора купли-продажи лесных насаждений или указанного в части 5 статьи 19 Лесного кодекса Российской Федерации контракта).

Граждане вправе заготавливать древесину для целей отопления, возведения строений и иных собственных нужд (часть 1 статьи 30 Лесного кодекса Российской Федерации).

В местах традиционного проживания и хозяйственной деятельности лиц, относящихся к коренным малочисленным народам Севера, Сибири и Дальнего Востока Российской Федерации и ведущих традиционный образ жизни, эти лица имеют право бесплатно осуществлять заготовку древесины для собственных нужд, исходя из установленных нормативов, установленных законами субъектов Российской Федерации (часть 2 статьи 30 Лесного кодекса Российской Федерации).

Граждане осуществляют заготовку древесины для собственных нужд на основании договоров купли-продажи лесных насаждений (часть 4 статьи 30 Лесного кодекса Российской Федерации).

Порядок и нормативы заготовки гражданами древесины для собственных нужд устанавливаются законами субъектов Российской Федерации, а порядок и нормативы заготовки гражданами древесины для собственных нужд, осуществляемой на землях особо охраняемых природных территорий федерального значения, - федеральным органом исполнительной власти, в ведении которого находятся особо охраняемые природные территории (часть 5 статьи 30 Лесного кодекса Российской Федерации.

Граждане, юридические лица в целях заготовки древесины вправе осуществлять строительство лесных дорог, лесных складов, других строений и сооружений за исключением случаев, предусмотренных частями 2 - 4 статьи 29.1 и частью 3 статьи 30 Лесного кодекса Российской Федерации.

Без проведения торгов договоры аренды лесных участков, находящихся в государственной или муниципальной собственности, заключаются в случае реализации приоритетных инвестиционных проектов в области освоения лесов в целях заготовки древесины и в случае заготовки древесины на лесных участках, предоставленных юридическим лицам или индивидуальным предпринимателям в соответствии со статьями 43 - 46 Лесного кодекса Российской Федерации (часть 3 статьи 74 Лесного кодекса Российской Федерации.

Постановлением Правительства Российской Федерации от 23.02.2018 г. № 190 утверждено Положение о подготовке и утверждении перечня приоритетных инвестиционных проектов в области освоения лесов, определяющее порядок подготовки и утверждения перечня инвестиционных проектов.

К инвестиционным проектам относятся инвестиционные проекты по:

модернизации объектов лесоперерабатывающей инфраструктуры, включая переработку древесных отходов, в том числе в биоэнергетических целях, с минимальным объемом капитальных вложений не менее 500 млн. рублей;

созданию объектов лесной инфраструктуры и лесоперерабатывающей инфраструктуры, включая переработку древесных отходов, в том числе в биоэнергетических целях (при этом объем капитальных вложений, направленных на создание объектов лесной инфраструктуры, не должен превышать 20 процентов общего объема капитальных вложений), с минимальным объемом капитальных вложений не менее 750 млн. рублей.

Допускается объединение в один инвестиционный проект нескольких инвестиционных проектов, выполняемых одной организацией, реализующей инвестиционный проект (далее - инвестор), на территории одного или нескольких субъектов Российской Федерации.

Основанием для включения инвестиционного проекта в перечень инвестиционных проектов является решение Министерства промышленности и торговли Российской Федерации, принятое на основании решения заинтересованного органа об утверждении заявки инвестора на реализацию инвестиционного проекта (далее - заявка). Заинтересованными органами в отношении инвестиционных проектов, реализуемых:

на лесных участках, находящихся в собственности субъектов Российской Федерации или муниципальных образований, являются органы государственной власти субъектов Российской Федерации или органы местного самоуправления соответственно;

на лесных участках в границах земель лесного фонда, осуществление полномочий по предоставлению в аренду которых, а также полномочий по организации и проведению соответствующих аукционов передано Российской Федерацией органам государственной власти субъектов Российской Федерации в соответствии с частью 1 статьи 83 Лесного кодекса Российской Федерации, являются органы государственной власти субъектов Российской Федерации;

на лесных участках в границах земель лесного фонда, осуществление полномочий по предоставлению в аренду которых, а также полномочий по организации и проведению соответствующих аукционов не передано Российской Федерацией органам государственной власти субъектов Российской Федерации в соответствии с частью 2 статьи 83 Лесного кодекса Российской Федерации, а также на лесных участках в границах земель лесного фонда на территориях субъектов Российской Федерации, по которым принято решение об изъятии переданных Российской Федерацией в соответствии с частью 1 статьи 83 Лесного кодекса Российской Федерации полномочий у органа государственной власти субъекта Российской Федерации в установленном порядке, является Федеральное агентство лесного хозяйства.

Решение Министерства промышленности и торговли Российской Федерации о включении инвестиционного проекта в перечень инвестиционных проектов и перечень инвестиционных проектов размещаются на официальном сайте Министерства промышленности и торговли Российской Федерации в информационно-телекоммуникационной сети «Интернет».

После утверждения заинтересованным органом заявки и до принятия Министерством промышленности и торговли Российской Федерации решения о включении инвестиционного проекта в перечень инвестиционных проектов передача третьим лицам в аренду лесных участков, предусмотренных для реализации инвестиционных проектов, а также продажа третьим лицам лесных насаждений на указанных участках не допускаются.

Заготовка древесины осуществляется в пределах расчетной лесосеки лесничества, лесопарка по видам целевого назначения лесов, хозяйствам и преобладающим породам.

Лица, использующие леса для заготовки древесины на основании договора аренды лесного участка или права постоянного (бессрочного) пользования лесным участком, используют дополнительный объем древесины в текущем году за счет недоиспользованного установленного объема изъятия древесины по лесному участку за предыдущие три года при условии полного использования установленного на текущий год объема изъятия древесины по договору аренды или проекту освоения лесов (при предоставлении лесного участка на праве постоянного (бессрочного) пользования).

Недоиспользованный объем древесины определяется как разница между установленным допустимым объемом изъятия древесины по договору аренды лесного участка или по проекту освоения лесов и объемом фактически заготовленной древесины за соответствующий год.

При этом суммарный объем заготовки древесины в лесничестве, лесопарке не должен превышать расчетную лесосеку, установленную для соответствующего лесничества, лесопарка.

Объем древесины, заготовленной при ликвидации чрезвычайных ситуаций в лесах, возникших вследствие лесных пожаров, и последствий этих чрезвычайных ситуаций, а также при ликвидации очагов вредных организмов в расчетную лесосеку не включается (часть 5 статьи 53.7 и часть 3 статьи 60.8 Лесного кодекса Российской Федерации).

Рубка лесных насаждений, трелевка, частичная переработка, хранение, вывоз заготовленной древесины осуществляются лицом, использующим лесной участок в целях заготовки древесины, в течение 12 месяцев с даты начала декларируемого периода согласно лесной декларации. В случае заготовки древесины на основании договора купли-продажи лесных насаждений или контракта, указанного в части 5 статьи 19 Лесного кодекса Российской Федерации, рубка лесных насаждений, трелевка, частичная переработка, хранение, вывоз осуществляются в течение срока, установленного договором или контрактом соответственно.

Увеличение сроков рубки лесных насаждений, трелевки, частичной переработки, хранения, вывоза древесины, указанных в настоящем пункте, допускаются в случае возникновения неблагоприятных погодных условий, исключающих своевременное исполнение данных требований.

Срок рубки лесных насаждений, трелевки, частичной переработки, хранения, вывоза древесины может быть увеличен не более чем на 12 месяцев уполномоченным органом по письменному заявлению лица, использующего леса.

Разрешение на изменение сроков рубки лесных насаждений, трелевки, частичной переработки, хранения, вывоза древесины выдается в письменном виде с указанием местонахождения лесосеки (участковое лесничество, номер лесного квар-

тала, номер лесотаксационного выдела, номер лесосеки), площади лесосеки, объема древесины и вновь установленного (продленного) срока (даты) рубки лесных насаждений, трелевки, частичной переработки, хранения, вывозки древесины.

При выполнении лесосечных работ должны соблюдаться условия договора аренды лесного участка, договора-купли-продажи лесных насаждений, контракта, указанного в части 5 статьи 19 Лесного кодекса Российской Федерации, права постоянного (бессрочного) пользования, проекта освоения лесов, лесной декларации, технологической карты лесосечных работ, требования лесного законодательства, нормативных правовых актов, регулирующих лесные отношения.

Очистка мест рубок от порубочных остатков проводится одновременно с рубкой лесных насаждений и трелевкой древесины. После проведения указанных работ допускается доочистка лесосек.

Очистка мест рубок осуществляется следующими способами:

укладкой порубочных остатков на волоки с целью их укрепления и предохранения почвы от сильного уплотнения и повреждения при трелевке;

сбором порубочных остатков в кучи и валы с последующим сжиганием их в пожаробезопасный период;

сбором порубочных остатков в кучи и валы с оставлением их на месте для перегнивания и для подкормки диких животных в зимний период;

разбрасыванием измельченных порубочных остатков в целях улучшения лесорастительных условий;

укладкой и оставлением на перегнивание на месте рубки;

вывозом порубочных остатков в места их дальнейшей переработки.

Указанные способы очистки мест рубок при необходимости могут применяться комбинированно.

Очистка лесосек сплошных рубок с последующим искусственным лесовосстановлением должна производиться способами, обеспечивающими создание условий для проведения всего комплекса лесовосстановительных работ (подготовка участка и обработка почвы, посадка или посев лесных культур, агротехнические уходы), а также ухода за молодняками.

Очистка лесосек сплошных рубок с наличием подроста ценных пород осуществляется способами, обеспечивающими его сохранность. В весенний, летний и осенний периоды в большинстве случаев порубочные остатки целесообразно укладывать на волоках, а оставшиеся окучивать в местах, где нет подроста. В зимний период, кроме того, возможно сжигание порубочных остатков небольшими кучами в местах без подроста.

Сжигание порубочных остатков сплошным палом не допускается.

При трелевке деревьев с кронами сжигание порубочных остатков должно производиться по мере их накопления на специально подготовленных площадках.

В горных условиях в целях предотвращения эрозионных процессов порубочные остатки укладываются на трелевочные волоки, а также в валы, располагаемые по горизонталям склонов с расстоянием между ними 8 - 10 метров.

Очистка лесосек от порубочных остатков осуществляется с соблюдением требований Правил пожарной безопасности в лесах.

Обязательному сжиганию подлежат порубочные остатки при проведении санитарных рубок в очагах вредных организмов, в которых они могут оказаться источником распространения инфекции или средой для ее сохранения и заселения вторичными вредными организмами, если порубочные остатки не вывозятся в места их дальнейшей переработки.

После завершения работ по заготовке древесины проводится осмотр лесосек, на которых закончена рубка лесных насаждений (далее осмотр лесосек).

Осмотр лесосек, расположенных на землях, находящихся в федеральной собственности, собственности субъектов Российской Федерации, муниципальной собственности, осуществляется соответственно органами государственной власти, органами местного самоуправления в пределах их полномочий, определенных в соответствии со статьями 81 - 84 Лесного кодекса Российской Федерации (далее - лица, осуществляющие осмотр лесосек).

Осмотр лесосек проводится в целях проверки соблюдения условий договора аренды лесного участка, права постоянного (бессрочного пользования), договора купли-продажи лесных насаждений, контракта, указанного в части 5 статьи 19 Лесного кодекса Российской Федерации, проекта освоения лесов, лесной декларации, технологической карты лесосечных работ, требований лесного законодательства, нормативных правовых актов, регулирующих лесные отношения, после завершения лесосечных работ.

В случае заготовки древесины на основании договора аренды лесного участка, права постоянного (бессрочного) пользования осмотр лесосек осуществляется в бесснежный период, но не позднее 6 месяцев со дня окончания выполнения лесосечных работ.

В случае заготовки древесины на основании договора купли-продажи лесных насаждений, контракта, указанного в части 5 статьи 19 Лесного кодекса Российской Федерации, осмотр лесосек осуществляется в бесснежный период, но не позднее 2 месяцев со дня окончания выполнения лесосечных работ.

Лицо, осуществляющее лесосечные работы, при осмотре лесосек представляет копии технологических карт лесосечных работ.

При проведении осмотра лесосек могут использоваться данные дистанционных мониторингов лесов и государственной инвентаризации лесов.

При осмотре лесосек, на которых осуществлены рубки ухода за лесами, дается оценка их качества (своевременность проведения этих рубок, интенсивность, правильность назначения деревьев в рубку) в соответствии с Правилами ухода за лесами, утвержденными приказом МПР России от 16 июля 2007 г. № 185 (зарегистрирован Министерством юстиции Российской Федерации 29 августа 2007 г. № 10069).

При осмотре лесосек устанавливается объем заготовленной древесины в случае заготовки древесины гражданами для собственных нужд, а также в случае расхождения объема фактически заготовленной древесины и объема, указанного в лесной декларации, договоре купли-продажи лесных насаждений, указанного в части 5 статьи 19 Лесного кодекса Российской Федерации контракта, в соответствии с Правилами учета древесины, утвержденными постановлением Правительства Российской Федерации от 26 декабря 2014 г. № 1525 (Собрание законодательства Российской Федерации, 2015, № 1, ст. 306).

По результатам осмотра лесосеки составляется акт осмотра лесосеки в соответствии с формой согласно приложению 3 к приказу Минприроды России от 27.06.2016 № 367 «Об утверждении видов лесосечных работ, порядка и последовательности их проведения, Формы технологической карты лесосечных работ, Формы акта осмотра лесосеки и Порядка осмотра лесосеки» в двух экземплярах.

2. Нормативы, параметры и сроки разрешенного использования лесов для заготовки живицы

Заготовка живицы регламентируется ст. 31 ЛК РФ и приказом Рослесхоза от 24.01.2012 № 23 «Об утверждении правил заготовки живицы».

Фонд подсочки древостоев

Сырьевую базу подсочки составляют спелые и перестойные сосновые насаждения I–IV классов бонитета в эксплуатационных лесах, предназначенные для заготовки древесины - таблица 11. Подсочка еловых, лиственничных и пихтовых насаждений не проектируется.

Информация о фонде подсочки приведена в таблице 11.

Таблица 11
Фонд подсочки леса

площадь, га

№ п/п	Показатели	Подсочка		
		целевое назначение лесов		
		защитные леса	эксплуатационные леса	итого
1	2	3	4	5
1.	Всего спелых и перестойных насаждений, пригодных для подсочки:		99375	99375
1.1.	Из них:			
	не вовлечены в подсочку		99375	99375
	нерентабельны для подсочки		-	-
2.	Ежегодный объем подсочки		25425	25425

Пригодными для подсочки являются здоровые, без значительных повреждений деревья сосны диаметром 20 см и выше. Здоровые стволы диаметром от 16 до 20 см могут отводиться в подсочку не ранее чем за 2 года до рубки.

Не допускается проведение подсочки:

лесных насаждений в очагах вредных организмов до их ликвидации;

лесных насаждений, поврежденных и ослабленных вследствие воздействия лесных пожаров, вредных организмов и других негативных факторов;

лесных насаждений в лесах, где в соответствии с законодательством Российской Федерации не допускается проведение сплошных или выборочных рубок спелых и перестойных лесных насаждений в целях заготовки древесины;

лесных насаждений, расположенных на постоянных лесосеменных участках, лесосеменных плантациях, генетических резерватах, а также плюсовых деревьев, семенников, семенных куртин и полос.

В подсочку могут передаваться:

лесные насаждения с долей участия сосны в составе древостоя менее 40 процентов от общего запаса древесины лесного насаждения;

сосновые насаждения IV класса бонитета на заболоченных почвах и V класса бонитета;

сосновые редины;

сосновые семенники, семенные полосы и куртины, выполнившие свое назначение;

деревья сосны, назначенные в выборочную рубку;

сосновые насаждения, занимающие площадь до 2 - 3 га.

При недостатке спелых и перестойных сосновых насаждений для обеспечения 10 - 15-летнего срока проведения подсочки допускается проведение подсочки приспевающих древостоев, которые к сроку окончания проведения подсочки достигнут возраста рубки, и предназначаются для рубки.

Виды подсочки

Параметры подсочки (пауза вздымки, шаг и глубина подновки, глубина желобка) в зависимости от вида подсочки, стимулятора указаны в таблице Б5.

Таблица Б5
Предельно допустимые значения паузы вздымки, шага подновки, глубины подновки и желобка на стволах деревьев сосны

Вид подсочки, стимулятор	Категория подсочки	Пауза вздымки (период времени между нанесением подновки на одной и той же карре), не менее, суток	Шаг подновки (расстояние по вертикали между верхними или нижними гранями смежных подновок), не более, мм	Глубина подновки (размер подновки по радиусу ствола, определяемого толщиной срезанного слоя древесины), не более, мм	Глубина желобка (вертикальный срез на карре для стока живицы в специальное приспособление – приемник для сбора живицы), не более, мм
Обычная подсочка	I	2	15	6	8
	II-III	3	15	4	6
Подсочка со стимуляторами выхода живицы групп А и Б	I	3		4	6
	II-III	4	20	4	6

При проведении подсочки в сосновых насаждениях разрешается использовать стимуляторы выхода живицы, указанные в приложении № 3 к «Правилам заготовки живицы».

В течение одного сезона проведения подсочки не разрешается применять на одних и тех же деревьях различные стимуляторы выхода живицы.

Все стимуляторы выхода живицы применяются в виде водных растворов активных веществ и их смесей разной концентрации.

Стимуляторы выхода живицы должны применяться в строгом соответствии с инструкциями по их применению.

Количество карр на дереве и ширина межкарровых ремней в зависимости от диаметра деревьев

Не допускается уменьшение установленной общей ширины межкарровых ремней или увеличение ширины карр по отношению к параметрам, указанным в таблице Б6.

Таблица Б6
Количество карр на дереве и ширина межкарровых ремней в зависимости от диаметра деревьев

Диаметр ствола дерева в коре на высоте 1,3 м, в см	Категория проведения подсочки					
	1 категория		2 категория		3 категория	
	количество карр на стволе дерева, шт.	общая ширина межкарровых ремней, см	количество карр на стволе дерева, шт.	общая ширина межкарровых ремней, см	количество карр на стволе дерева, шт.	общая ширина межкарровых ремней, см
20	1	20	1	30	-	-
24	1 - 2	20	1 - 2	30	-	-
28	1 - 2	20	1 - 2	30	1	28
32	1 - 2	20	1 - 2	32	1	32
36	1 - 2	20	1 - 2	36	1	36
40	1 - 2	24	1 - 2	40	1	40
44	2	24	2	44	1	44
48	2	24	2	48	1	48
52	2	30	2	52	1	52
56	2	30	2	56	1	56
60	2	30	2	60	1	60
более 60	2 – 3	40	2 – 3	равна диаметру ствола дерева	2	равна 1/2 диаметра ствола дерева

В последний год перед рубкой сосновых насаждений допускается проведение подсочки с оставлением одного межкаррового ремня шириной не менее 10 см. Карры располагаются равномерно по окружности ствола дерева. Если разместить карры равномерно невозможно, минимальная ширина межкаррового ремня должна быть не менее 10 см. Межкарровые ремни должны закладываться только на здоровой части ствола дерева.

Сосновые лесные насаждения, назначенные в выборочные рубки, передаются в подсочку за 5 лет до первого приема рубки. Продолжительность проведения подсочки сосновых насаждений зависит от продолжительности периода между рубками, но не может превышать 15 лет.

В разновозрастных сосновых насаждениях, в которых предусматривается проведение выборочных рубок, подсочка может проводиться за 10 лет до проведения рубки. При этом должна проводиться подсочка только деревьев, подлежащих рубке в первый прием.

Сроки использования лесов для заготовки живицы

Срок проведения подсочки сосновых насаждений не должен превышать
15 лет.

В зависимости от продолжительности подсочки сосновых насаждений и срока поступления насаждений в рубку подсочка проводится по 3 категориям:

по I категории - сосновых насаждений, поступающих в рубку через 1-3 года;

по II категории - сосновых насаждений, поступающих в рубку через 4-10 лет;

по III категории - сосновых насаждений, поступающих в рубку через 11-15 лет.

Продолжительность проведения подсочки по той или иной категории приведена в таблице Б7.

Таблица Б7
Продолжительность проведения подсочки сосновых насаждений в зависимости от категории подсочки

Срок подсочки, лет	Период подсочки, годы с начала эксплуатации	Продолжительность подсочки, лет	Категория подсочки
15	с 1-го по 5-й	5	III
	с 6-го по 12-й	7	II
	с 13-го по 15-й	3	I
10	с 1-го по 7-й	7	II
	с 8-го по 10-й	3	I

Заготовка живицы осуществляется на принципах обеспечения многоцелевого, рационального, непрерывного, неистощительного использования лесов для удовлетворения потребностей общества в лесах и лесных ресурсах.

Заготовка живицы представляет собой предпринимательскую деятельность, связанную с подсочкой хвойных лесных насаждений, хранением живицы и вывозом ее из леса.

Граждане, юридические лица осуществляют заготовку живицы на основании договоров аренды лесного участка.

Договор аренды лесного участка, находящегося в государственной или муниципальной собственности, с целью заготовки живицы заключается на срок от десяти до сорока девяти лет.

3. Нормативы, параметры и сроки разрешенного использования лесов для заготовки и сбора недревесных лесных ресурсов

К недревесным лесным ресурсам, заготовка и сбор которых осуществляются в соответствии с ЛК РФ, относятся пни, береста, кора деревьев и кустарников, хворост, веточный корм, еловая, пихтовая, сосновые лапы, ели или деревья других хвойных пород для новогодних праздников, мох, лесная подстилка, камыш, тростник и подобные лесные ресурсы.

В приведенном перечне названы основные лесные ресурсы, добываемые при осуществлении рассматриваемого вида использования лесов, но он не является исчерпывающим.

Термин «заготовка» применяется к недревесным лесным ресурсам, получаемым непосредственно от лесных насаждений (пни, луб, кора, береста, хворост, новогодние ели или деревья других хвойных пород, веники, веточный корм, еловая, пихтовая, сосновая лапы, другие ветви и иная древесная зелень).

Термин «сбор» используется применительно к недревесным лесным ресурсам, непосредственно не относящихся к лесным насаждениям (мох, лесная подстилка, камыш, тростник).

Заготовка и сбор недревесных лесных ресурсов осуществляются в соответствии с Правилами заготовки и сбора недревесных лесных ресурсов, утвержденными приказом Федерального агентства лесного хозяйства от 05.12.2011 № 512. Заготовка и сбор недревесных лесных ресурсов гражданами для собственных нужд регламентируются законом Иркутской области от 10.12.2007 № 118-оз «О порядке заготовки и сбора гражданами недревесных лесных ресурсов для собственных нужд».

Нормативы (ежегодные допустимые объемы) и параметры использования лесов для заготовки и сбора недревесных лесных ресурсов по их видам

Таблица 12
Параметры использования лесов для заготовки недревесных лесных ресурсов

№ п/п	Вид недревесного лесного ресурса	Единица измерения	Ежегодный допустимый объем заготовки
1	2	3	4
1	Пни	т	заготовка не планируется
2	Береста	т	заготовка не планируется
3	Кора деревьев и кустарников	т	заготовка не планируется
4	Хворост	т	заготовка не планируется
5	Веточный корм	т	заготовка не планируется
6	Еловая, пихтовая, сосновая лапы	т	заготовка не планируется
7	Заготовка веников, ветвей и кустарников лиственных пород для метел и плетения	тыс. шт.	100
8	Новогодние ели, или деревья других хвойных пород для новогодних праздников	тыс. шт.	50
9	Мох, лесная подстилка, камыш, тростник и подобные лесные ресурсы	т	заготовка не планируется

Существует классификация недревесных лесных ресурсов (Сударев и др. 1991), в основу которой положено подразделение ресурсов на 3 группы, различающихся местом образования (заготовки), способом учета (оценки) ресурса, характером использования.

Классификация этих ресурсов отражена в таблице Б8, а их выход с 1000 м^3 заготовленной древесины - в таблице Б9.

Таблица Б8
Классификация недревесных лесных ресурсов

Вид недревесных лесных ресурсов	Определение, ГОСТ, ОСТ, ТУ
Компоненты биомассы дерева (лесосечные отходы)	
Сучья	Отходящие от ствола одревесневшие боковые побеги дерева толщиной у основания более 3 см, ГОСТ 17462-84
Ветви	Отходящие от сучьев малоодревесневшие или неодревесневшие боковые побеги дерева толщиной у основания 3 см и менее, ГОСТ 17462-84
Древесная зелень	Хвоя, листья, почки и неодревесневшие побеги древесно-кустарниковой растительности, за исключением: крушины, сумаха ядовитого, волчьей ягоды, бузины черной, ракитника, ореха, бука, бересклета, дуба, лещины - толщиной у основания менее 1 см ГОСТ 21769-84
Кора ели, березы, прочих пород	Наружная часть ствола, сучьев, ветвей, покрывающая древесину, ГОСТ 17462-84
Пневая древесина сосны, прочих пород	Прикорневая часть и корни дерева, предназначенные для промышленной переработки и использования в качестве топлива, ГОСТ 17462-84
Хворост	Тонкие стволы деревьев толщиной в комле до 4 см, ТУ 463-8-766-79
Прочие лесные ресурсы	
Побеги ивы и других пород	Побеги древесно-кустарниковых пород, используемые для плетения, изготовления мебели (ТУ 56-44-86), заготовки дубильного корья (ГОСТ 6663-74) и т.п.
Новогодние елки	ТУ 56 РСФСР 41 - 81

Таблица Б9
Удельный выход продукции недревесных лесных ресурсов с 1000 м^3 заготовленной древесины

Дополнительные НЛР, м^3	Нормативы в натуральном выражении, м^3		Первичная продукция	Норма расхода сырья на единицу продукции	Удельный выход продукции в натуральном выражении из ресурсов, %	
	образование отходов (потенциальные ресурсы)	пригодные к использованию (экономически доступные ресурсы)			потенциальных	экономически доступных
Сучья	110	24	Сырье технологическое, м^3	1,3	84,6	18,5
Ветви	90	20	Зелень древесная, т	2,7 – 3,3	30,0	6,7
Кора	100	70	Корье дубильное, т	2,1 – 3,6	39,2	24,8
Пни	30	15	Осмол пневой, т	5,4	5,6	2,8
Хворост	110	77	Хворост разных пород, м3	1,1	100,0	

Заготовка пней (заготовка пневого осмола) разрешается в лесах любого целевого назначения, где она не может нанести ущерба насаждениям, подросту, несомкнувшимся лесным культурам.

Способ заготовки пневого осмола оговаривается в договоре аренды лесного участка.

Заготовка пневого осмола не допускается в противоэрозионных лесах, на берегозащитных, почвозащитных участках лесов, расположенных вдоль водных объектов, склонов оврагов, а также в молодняках с полнотой 0,8 - 1,0 и несомкнувшихся лесных культурах.

Следует засыпать и заравнивать ямы, оставленные после заготовки пней.

Осмолом пневым сосновым называется здоровая часть зрелого пня и корней сосны, используемая как сырье для получения смолистых веществ. После рубки деревьев пни начинают постепенно разрушаться. Процесс разрушения захватывает, прежде всего, те части пня, которые имеют наименьшую смолистость. Смолистые вещества придают древесине стойкость против гниения. Сначала отгнивают заболонь и мелкие корни. Процесс сгнивания малосмолистой части пня одновременно является процессом созревания пня с точки зрения его, будущего использования для заготовки пневого осмола.

Зрелость пня определяется на вид. Когда заболонная часть отгнила и легко отделяется от ядровой части, пень можно считать созревшим для его использования. Созревшие пни легко поддаются корчевке и очистке. Во время созревания пня происходит его обогащение смолистыми веществами; менее смолистые пни сгнивают полностью. Уже через 15 лет пень считается созревшим для заготовки осмола и в это время на лесосеке остается около 70% всех пней. Если заготовка ведется через 25 лет после рубки, то на бывшей лесосеке сохранится, лишь около 40% от первоначального количества пней. Остаются пни самые крупные и с наиболее высоким содержанием смолистых веществ.

В зависимости от времени пребывания пня в земле после рубки дерева, различают свежие (до 5 лет), приспевающие (5-10 лет) и спелые (более 10 лет) пни.

Процесс созревания соснового осмола зависит от почвенно-климатических и лесоводственных факторов и продолжается, как правило, до 10-15 лет. В южных районах созревание происходит быстрее, в северных – медленнее. На сухих почвах созревание происходит медленнее, чем в почвах с достаточной влажностью.

Дольше всего сохраняются на вырубке пни с большим ядром; количество таких пней зависит от характеристики срубленного древостоя.

Заготовка пневого осмола разрешается в лесах любого целевого назначения, где она не может нанести ущерба насаждениям, подросту или молодняку.

Способ заготовки пневого осмола (ручной, тракторный, взрывной и др.) оговаривается в договоре аренды.

Сырьевой базой для заготовки пневого осмола служат:

невозобновившиеся сосновые вырубки со свежими и сухими почвами;

хвойные и лиственные молодняки на сосновых вырубках в возрасте до 13 лет, I–IV классов бонитета, с полнотой 0,3–0,7 в хвойных и 0,3–0,8 в лиственных насаждениях, кроме особозащитных участков лесов;

лесные культуры на сосновых вырубках в возрасте 4–5 лет с приживаемостью 40–50% (для несомкнувшихся культур) и в возрасте 6–12 лет с полнотой 0,4–0,6 при ширине междурядий более 2,5 м;

сосновые лесосеки ревизионного периода I–IV классов бонитета.

Запасы пневого осмола определяют с использованием параметров, отражённых в таблице Б10.

Таблица Б10
Объемы сосновых пней по ступеням толщины стволов

Ступени толщины стволов, см	Диаметр пня в коре, см	Двойная толщина коры, см	Диаметр пня без коры, см	Диаметр ядра, см	Объем 1 пня в складочных, м^3	Количество пней в1 складочном, м^3	Объем пня, (%) от объема ствола по разрядам высот		
							1	2	3
16	19	2,7	16,3	7,3	0,013	77	5,9	6,5	7
20	23,6	3,6	20	10,4	0,019	53	5,1	5,6	6
24	28,2	4,6	23,6	13,4	0,030	33	5,3	5,7	6,2
28	32,8	5,8	27	16,2	0,043	23	5,4	5,8	6,4
32	37,4	6,6	30,8	19,3	0,060	17	5,5	6	6,5
36	42	7,6	34,4	22,3	0,079	13	5,6	6,1	6,6
40	46,6	8,6	38	25,3	0,101	10	5,8	6,3	6,8
44	51,2	9,5	41,7	28,4	0,127	8	5,9	6,4	7
48	55,8	10,6	45,2	31,3	0,154	6	6	6,5	7,1
52	60,4	11,5	48,9	34,4	0,186	5	6,1	6,7	7,2
56	65	12,2	52,8	37,6	0,222	5	6,3	6,8	7,4
60	69,6	13,1	56,5	40,7	0,290	4	6,4	7	7,5

В соответствии с законом Иркутской области от 10.12.2007 г. № 118-оз «О порядке заготовки и сбора гражданами недревесных лесных ресурсов для собственных нужд», заготовка (выкопка) пней осуществляется на вырубках, а также на лесных участках, подлежащих расчистке от лесных насаждений, - квартальных просеках, минерализованных полосах, противопожарных разрывах, трассах противопожарных и лесохозяйственных дорог и других площадях, где не требуется сохранения подроста и насаждений.

Заготовка бересты допускается с растущих деревьев на отведенных в рубку лесных насаждениях за 1-2 года до рубки, на лесных участках, подлежащих расчистке (квартальные просеки, минерализованные полосы, противопожарные разрывы, трассы противопожарных и лесохозяйственных дорог и другие площади, где не требуется сохранение насаждений), а также со свежесрубленных деревьев на лесосеках при проведении выборочных и сплошных рубок.

Заготовка бересты с растущих деревьев производится в весенне-летний и осенний период без повреждения луба. При этом используемая для заготовки часть ствола не должна превышать половины общей высоты дерева.

Заготовка бересты с сухостойных и валежных деревьев производится в течение всего года.

Запрещается рубка деревьев для заготовки бересты.

Выход бересты приведён в таблице Б11.

Таблица Б11
Выход бересты с 1 м^3 стволовой древесины, кг

Наименование сортиментов	Диаметр, см	Выход бересты	
		в свежеснятом виде	в воздушно-сухом виде
Деловая крупная	26 и более	6,3	3,8
Деловая средняя	14 – 24	7,2	4,3
Деловая мелкая	13	2,2	1,3
Дрова	12 и менее	2,1	1,2

Заготовка коры деревьев и кустарников осуществляется одновременно с рубкой деревьев и кустарников в течение всего года. Ивовое корье заготавливается в весенне-летний период.

Для заготовки ивового корья пригодны кустарниковые ивы в возрасте 5 лет и старше, древовидные - 15 лет и старше.

Заготовка хвороста. Хворостом являются срезанные тонкие стволы деревьев диаметром в комле до 4 см, а также срезанные вершины, сучья и ветви деревьев.

Сбор хвороста разрешается только со срубленных деревьев (Закон Иркутской области от 10.12.2007 № 118-оз).

Заготовка веточного корма. Веточным кормом называют ветви толщиной до 1,5 см, заготовленные из побегов лиственных и хвойных пород и предназначенные на корм скоту.

Заготавливают веточный корм из побегов лиственных пород в основном летом, хвойных пород - круглогодично.

Заготовка веточного корма производится со срубленных деревьев при проведении выборочных и сплошных рубок.

Запас веточного корма в сосновых и осиновых молодняках приведён в таблице Б12.

Таблица Б12
Запас веточного корма в сосновых и осиновых молодняках, т/га

Высота, м	Полнота					
	0,4 и ниже		0,5-0,7		0,8-1,0	
	сосна	осина	сосна	осина	сосна	осина
До 5	0,1	0,8	-	0,7	-	0,4
6-10	2,0	0,8	1,6	0,7	0,3	0,5
11-20	2,5	0,4	2,1	0,1	0,1	0,1

Заготовка еловых, пихтовых, сосновых лап разрешается только со срубленных деревьев на лесосеках при проведении выборочных и сплошных рубок.

Заготовка древесной зелени для производства хвойно-витаминной муки разрешается только со срубленных деревьев на лесосеках при проведении выборочных и сплошных рубок.

К древесной зелени относятся листья, почки, хвоя и побеги хвойных и лиственных пород с диаметром до 8 мм у основания.

Для производства пихтового масла разрешается ручная заготовка древесной зелени (пихтовых лап) в спелых пихтовых насаждениях в весенне-летний период с растущих деревьев диаметром не менее 18 см путем обрезки веток острыми инструментами на протяжении не более 30% живой кроны. При этом срезы сучьев должны быть косыми и гладкими, без отлупов, расщепов, задиров и надломов, а длина оставляемых на деревьях оснований сучьев должна быть не менее 30 см.

Повторная заготовка пихтовых лап в одних и тех же насаждениях допускается не ранее чем через 4 - 5 лет.

Определение запасов древесной (технической) зелени производят с использованием нормативно-справочных таблиц по Сибирскому федеральному округу, приведённых в «Руководстве по учету и оценке второстепенных лесных ресурсов и продуктов побочного лесопользования», 2003 г. (таблицы Б13 – Б14).

Таблица Б13
Масса кроны и ее частей для хвойных древесных пород Сибирского федерального округа, кг (сырой вес)

Диаметр дерева, см	Крона в целом, кг	Ветки		Хвоя		Древесная зелень	
		кг	% от кроны	кг	% от кроны	кг	% от кроны
Сосна							
8	3	1,5	50	1,5	50	2,7	90
12	9	5	53	4	47	8	80
16	20	13	63	7	37	14	70
20	36	24	67	12	33	23	63
24	56	40	71	16	29	33	59
28	85	62	73	23	27	45	53
32	126	95	75	31	25	63	50
36	184	144	78	40	22	88	48
40	243	194	80	49	20	109	45
44	304	249	82	55	18	134	44
48	371	304	82	67	18	160	43
Лиственница сибирская							
8	6	3	50	3	50	6	100
12	13	7	54	6	46	11	82
16	23	14	61	9	39	15	67
20	36	23	64	13	36	21	57
24	52	35	67	17	33	26	50
28	73	50	68	23	32	33	45
32	96	68	71	28	29	39	41
36	122	88	72	34	28	46	38
40	152	111	73	41	27	53	35
44	184	136	74	48	26	61	33
48	230	172	75	58	25	71	31
Пихта сибирская							
8	6	2,2	36	3,8	64	4,7	78
12	14	7	50	7	50	9	66
16	28	17	59	11	41	16	58
20	40	25	62	15	38	22	54
24	57	37	65	20	35	30	52
28	79	52	66	27	34	40	50
32	100	67	67	33	33	50	50

Для определения запаса технической зелени на 1 га нужно знать среднее число деревьев на 1 га данного насаждения и распределение их по ступеням толщины.

Если таких данных нет, необходимо заложить пробные площади размером 0,5 га и, пересчитав деревья, определить среднее число деревьев каждой ступени толщины на 1 га. Умножив полученное число на выход технической зелени с одного дерева, определяют запас ее на 1 га, а затем и ресурсы на всей площади сырьевой базы. При расчетах можно исходить также из среднего количества технической зелени на 1 м^3 стволовой массы определенной древесной породы.

По содержанию коры, хвои (листьев), древесины, неорганических и органических примесей древесная зелень должна удовлетворять требованиям ГОСТ 21769-84.

Таблица Б14
Масса кроны и ее частей березы, кг (сырой вес)

Диаметр дерева, см	Крона в целом, кг	Ветки		Листья	
		кг	% от кроны	кг	% от кроны
4	1,2	0,8	67	0,4	33
8	6	4,2	70	1,8	30
12	13	9,6	74	3,4	26
16	25	19	76	6	24
20	40	31	77	9	23

Таблица Б15
Фракционный состав древесной зелени (сырой вес) для древесных пород Сибирского федерального округа

Ветка		Фракция ветки, %%		
диаметр, мм	вес, грамм	хвоя, листья	кора	древесина
Сосна				
2	2	83	13	4
4	6	72	19	9
6	13	60	24	16
8	21	48	28	24
10	38	37	31	32
Лиственница сибирская				
2	2	75	20	3
4	6	60	17	7
6	13	45	24	25
8	23	36	31	24
10	39	27	38	37
Ель сибирская				
2	2	87	10	3
4	4	76	17	7
6	9	61	24	25
8	17	45	31	24
10	27	25	38	37
Пихта сибирская				
2	2	78	17	5
4	6	58	27	15
6	12	42	33	25
8	17	29	40	31
10	26	20	44	36
Береза				
2	2	76	18	6
4	7	59	23	18
6	15	43	27	30
8	30	27	30	43
10	51	15	31	54

Определение запасов сосновых и еловых лап производится с использованием региональных нормативно-справочных таблиц (таблица Б16).

Таблица Б16
Масса хвойной лапки

D=1,3 м, см	Масса хвойной лапки с одного дерева в зависимости от разряда высот, кг				
	Ia	I	II	III	IV
Масса сосновой лапки					
12	13	12	11	10	9
16	20	18	17	15	14
20	28	25	23	21	19
24	34	31	29	27	25
28	41	38	36	32	29
32	48	44	41	37	34
36	54	48	46	42	38
40	61	56	51	48	43
44	66	60	57	52	47
48	72	67	61	56	52
52	77	72	66	60	56
56	82	76	70	66	59
Масса еловой лапки					
8	10	9	8	7	7
12	21	18	16	15	13
16	38	31	44	24	20
20	63	53	29	37	31
24	86	72	60	50	42
28	125	104	80	67	56
32	150	126	105	88	67
36	195	163	125	104	87
40	229	192	146	123	103
44	269	224	172	144	110
48	289	239	200	167	128
52	331	276	232	177	148

Заготовка елей и (или) деревьев других хвойных пород для новогодних праздников гражданами, юридическими лицами осуществляется в исключительных случаях, предусмотренных законами субъектов Российской Федерации, на основании договоров купли-продажи лесных насаждений без предоставления лесных участков согласно части 4.1 статьи 32 Лесного кодекса Российской Федерации.

Заготовка елей и (или) деревьев других хвойных пород для новогодних праздников в первую очередь производится на специальных плантациях, лесных участках, подлежащих расчистке (квартальные просеки, минерализованные полосы, противопожарные разрывы, трассы противопожарных и лесохозяйственных дорог и другие площади, где не требуется сохранения подроста и насаждений).

Допускается заготовка елей и (или) деревьев других хвойных пород для новогодних праздников из вершинной части срубленных елей.

Заготовка мха, лесной подстилки, опавших листьев, камыша, тростника производится с целью их использования в качестве вспомогательного материала для строительства, а также корма и подстилки для сельскохозяйственных животных или приготовления компоста. При их заготовке не должен быть нанесен вред окружающей природной среде.

Способы и нормы заготовки мха определяются в договоре аренды лесного участка.

Заготовка мха с помощью бензопил осуществляется только под контролем работников лесничества или лесопарка.

Сбор лесной подстилки и опавшего листа разрешается производить на одной и той же площади не чаще одного раза в пять лет. Сбор подстилки должен производиться частично, без углубления на всю ее толщину.

Сбор лесной подстилки должен производиться в конце летнего периода, но до наступления листопада, чтобы опадание листвы и хвои создало естественное удобрение лесной почвы.

Запрещается сбор подстилки в лесах, выполняющих функции защиты природных и иных объектов.

Заготовка (выкопка) деревьев на лесных участках может проводиться в хвойных и лиственных насаждениях в возрасте до 20 лет, в кедровых насаждениях и насаждениях твердолиственных пород семенного происхождения - до 40 лет.

Заготовка (выкопка) кустарников подлеска на лесных участках может проводиться в насаждениях с подлеском средней или высокой густоты и преобладанием в его составе заготавливаемого вида. Число оставшихся кустов заготавливаемого вида после выкопки не должно быть менее 1000 штук на гектар.

Следует засыпать и заравнивать ямы, оставленные после заготовки (выкопки) деревьев, кустарников и лиан.

Заготовка ветвей и кустарников лиственных пород для метел и плетения производится на лесных участках, подлежащих расчистке (квартальные просеки, противопожарные разрывы, трассы противопожарных и лесохозяйственных дорог, сенокосы, линии электропередачи, зоны затопления и другие площади, где не требуется сохранения подроста и насаждений), а также со срубленных деревьев на лесосеках при проведении выборочных и сплошных рубок.

Сроки использования лесов для заготовки и сбора недревесных лесных ресурсов

Заготовка и сбор недревесных лесных ресурсов осуществляются на принципах обеспечения многоцелевого, рационального, непрерывного, неистощительного использования лесов для удовлетворения потребностей общества в лесах и лесных ресурсах.

В соответствии с частью 3 статьи 72 ЛК РФ договор аренды лесного участка, находящегося в государственной или муниципальной собственности, для заготовки и сбора недревесных лесных ресурсов заключается на срок от десяти до сорока девяти лет.

Граждане имеют право свободно и бесплатно пребывать в лесах и для собственных нужд осуществлять заготовку и сбор недревесных лесных ресурсов, за исключением елей и деревьев других хвойных пород для новогодних праздников.

4. Нормативы, параметры и сроки использования лесов для заготовки пищевых лесных ресурсов и сбора лекарственных растений

Нормативы, параметры и сроки разрешённого использования лесов устанавливаются в соответствии со ст. 34 ЛК РФ и «Правилами заготовки пищевых, лесных и сбора лекарственных растений», утвержденными приказом Рослесхоза от 05.12.2011 № 511, и регулируют отношения при заготовке пищевых лесных ресурсов и сборе лекарственных растений, за исключением сбора этих видов ресурсов для собственных нужд граждан.

Граждане, юридические лица осуществляют заготовку пищевых лесных ресурсов и сбор лекарственных растений на основании договоров аренды лесных участков.

Заготовленные пищевые лесные ресурсы и лекарственные растения являются, согласно части 1 статьи 20 Лесного кодекса Российской Федерации, собственностью арендатора лесного участка.

Граждане, юридические лица, которым предоставлено право использования лесов для заготовки пищевых лесных ресурсов и сбора лекарственных растений, должны применять способы и технологии, исключающие истощение имеющихся ресурсов.

Заготовка пищевых лесных ресурсов и сбор лекарственных растений могут ограничиваться в соответствии со статьей 27 Лесного кодекса Российской Федерации.

Заготовка пищевых лесных ресурсов и сбор лекарственных растений для собственных нужд осуществляются гражданами в соответствии со статьей 11 ЛК РФ. Ограничение заготовки гражданами пищевых лесных ресурсов и сбора ими лекарственных растений для собственных нужд может устанавливаться в соответствии со статьей 27 ЛК РФ. К заготовке гражданами пищевых лесных ресурсов и сбору ими лекарственных растений для собственных нужд не применяются части 1, 3 и 4 статьи 34 ЛК РФ.

На территории Иркутской области заготовка пищевых лесных ресурсов и сбор лекарственных растений гражданами для собственных нужд регламентируется законом Иркутской области от 10.12.2007 № 119-оз «О порядке заготовки пищевых лесных ресурсов и сбора лекарственных растений гражданами для собственных нужд.

К пищевым лесным ресурсам относятся дикорастущие плоды, ягоды, орехи, грибы, семена, березовый сок и подобные лесные ресурсы.

Запрещается осуществлять заготовку и сбор грибов и дикорастущих растений, виды которых занесены в Красную книгу Российской Федерации, Красную книгу Иркутской области, или которые признаются наркотическими средствами в соответствии с Федеральным законом от 08.01.1998 г. № 3-ФЗ «О наркотических средствах и психотропных веществах.

Нормативы (ежегодные допустимые объемы) и параметры использования лесов для заготовки пищевых лесных ресурсов и сбора лекарственных растений по их видам

Таблица 13
Параметры использования лесов при заготовке пищевых лесных ресурсов и сборе лекарственных растений

№ п/п	Вид пищевых лесных ресурсов, лекарственных растений	Единица измерения	Ежегодный допустимый (ориентировочный) объем заготовки
Пищевые ресурсы			
1.	Орехи по видам (кедровые орехи)	т	677,8*
2.	Ягоды по видам:		
	Брусника	т	235*
	Клюква	т	30*
	Черника	т	64*
	Голубика	т	82*
	Смородина черная и красная	т	43*
	Жимолость	т	36*
	Малина	т	13,3*
Итого по ягодам		т	503,3*
3.	Грибы по видам:		
	Груздь	т	52,1*
	Рыжик	т	39*
	Белый гриб	т	13*
	Моховик	т	26*
	Маслёнок	т	39*
	Подосиновик	т	26*
	Подберезовик	т	26*
	Опенок	т	13*
	Другие виды	т	26*
Итого по грибам		т	260,1*
4.	Древесные соки (березовый сок)	т	50*
	Лекарственное сырье	т	905,6*

Примечание: * - данные варьируют по годам.

Заготовка пищевых лесных ресурсов должна вестись способами, не ухудшающими состояние их зарослей. Запрещается вырывать растения с корнями, повреждать листья (вайи) и корневища.

Заготовка кедрового ореха. В лесничестве выделена орехово-промысловая зона общей площадью 2811 га (Аносовская дача, кв. 135-137), в том числе 484 га кедровых насаждений.

Всего на территории лесничества учтено 122064 га (10% лесопокрытой площади) отдельных кедровых насаждений с долей кедра в составе от 30% и выше, в том числе без молодняков 112529 га. Промышленная заготовка кедрового ореха не ведется. Однако в урожайные годы ведётся заготовка кедрового ореха гражданами для собственных нужд.

По своему хозяйственному значению кедровники лесничества имеют лесоформирующее и охотопромысловое значение, поэтому ведение хозяйства в них должно обеспечивать их рациональное использование как водоохранно-защитных, орехоносных, охотничье-промысловых насаждений.

Урожайность кедровых семян зависит от доли участия кедра в составе древостоя и его полноты (таблица Б17).

Таблица Б17
Параметры групп кедровников

Группы кедровников	Хозяйственная оценка урожайности	Доля участия кедра в составе, ед.	Полнота
I	Высокоурожайные	10-8	1,0-0,6
II	Урожайные	7-6 10-8	1,0-0,5 0,5
III	Среднеурожайные	10-6	0,4-0,3
IV	Низкоурожайные	4-3	1,0-0,3

В таблице Б18 приведена биологическая урожайность кедровых насаждений в зависимости от возраста, полноты, бонитета и доли участия кедра в составе насаждения.

Таблица Б18
Биологическая урожайность кедровых насаждений Иркутской области,

кг на 1 га

Возраст, лет	Полнота	Доля участия кедра в составе насаждений (единиц состава)							
		3	4	5	6	7	8	9	10
III бонитет									
61-80	0,4	11	15	19	23	27	30	34	38
	0,5	14	19	23	28	33	38	42	47
	0,6	16	22	27	33	38	44	50	55
	0,7	19	25	31	37	43	50	56	62
	0,8	21	28	34	41	48	55	62	69
	0,9	22	30	37	44	52	59	67	74
	1,0	24	32	40	48	56	64	72	80

Возраст, лет	Полнота	Доля участия кедра в составе насаждений (единиц состава)							
		3	4	5	6	7	8	9	10
81-100	0,4	43	58	72	86	101	115	130	144
	0,5	53	71	88	106	124	142	159	177
	0,6	62	83	104	124	145	166	186	207
	0,7	70	94	117	140	164	187	211	234
	0,8	77	103	129	155	181	206	232	258
	0,9	84	112	140	167	195	223	251	279
	1,0	90	120	150	180	210	240	270	300
101-120	0,4	50	67	83	100	117	134	150	167
	0,5	62	82	102	123	144	164	184	205
	0,6	72	96	120	144	168	192	216	240
101-120	0,7	81	108	135	163	190	217	244	271
	0,8	90	120	149	179	209	240	270	299
	0,9	104	139	174	209	244	278	313	348
	1,0	112	151	188	228	265	302	343	380
121-140	0,4	56	74	93	112	130	149	167	186
	0,5	68	91	114	137	160	182	205	228
	0,6	80	107	133	160	187	214	240	267
	0,7	91	121	151	181	211	242	272	302
	0,8	100	133	166	200	233	266	300	333
	0,9	108	144	180	216	252	288	324	360
	1,0	116	156	193	232	271	310	348	387
141-160	0,4	57	76	95	114	133	152	171	190
	0,5	70	93	117	140	163	186	210	233
	0,6	82	109	136	164	191	218	246	273
	0,7	92	123	154	185	216	246	277	308
	0,8	102	136	170	204	238	272	306	340
	0,9	110	147	183	220	257	294	330	367
	1,0	118	158	198	237	276	316	356	395
161-180	0,4	53	70	88	106	123	141	158	176
	0,5	65	86	108	130	151	173	194	216
	0,6	76	101	126	152	177	202	228	253
	0,7	86	114	143	172	200	229	257	286
	0,8	94	126	157	189	220	252	283	315
	0,9	102	136	170	205	239	273	307	341
	1,0	110	147	183	220	257	294	330	367
181-200	0,4	47	63	78	94	110	126	141	157
	0,5	58	77	96	116	135	154	174	193
	0,6	68	90	113	136	158	181	203	226
	0,7	77	102	128	154	179	205	230	256
	0,8	86	113	141	169	197	226	254	282
	0,9	91	122	152	183	213	244	274	305
	1,0	98	131	164	197	230	262	295	328
IV бонитет									
61-80	0,4	9	12	15	19	22	25	28	31
	0,5	11	15	19	23	27	30	34	38
	0,6	13	18	22	27	31	36	40	45
	0,7	15	20	25	31	36	41	46	51
	0,8	17	22	28	34	39	45	50	56
	0,9	18	24	30	36	42	48	54	60
	1,0	19	26	32	39	45	52	58	65
81-100	0,4	34	46	57	69	80	92	103	115
	0,5	43	57	71	85	99	114	128	142
	0,6	50	66	83	100	116	133	149	166
	0,7	56	75	93	112	131	150	168	187
	0,8	62	82	103	124	144	165	185	206
	0,9	67	89	111	134	156	178	201	223
	1,0	72	96	120	144	168	192	216	240
101-120	0,4	40	53	66	80	93	106	120	133
	0,5	49	66	82	98	115	131	148	164
	0,6	58	77	96	115	134	154	173	192
	0,7	65	87	108	130	152	174	195	217
	0,8	72	96	119	143	167	191	215	239
	0,9	77	103	129	155	181	206	232	258
	1,0	83	111	139	167	195	222	250	278
121-140	0,4	45	60	74	89	104	119	134	149
	0,5	55	73	91	110	128	146	165	183
	0,6	64	86	107	128	150	171	193	214
	0,7	73	97	121	145	169	194	218	242
	0,8	80	107	133	160	187	214	240	267
	0,9	86	115	144	173	202	230	260	288
	1,0	93	124	155	186	217	248	279	310
141-160	0,4	46	61	76	91	106	122	137	152
	0,5	56	74	93	112	130	149	167	186
	0,6	65	87	109	131	153	174	196	218
	0,7	74	98	123	148	172	197	221	246
	0,8	82	109	136	163	190	218	245	272
	0,9	88	118	147	176	206	265	292	294
	1,0	95	126	158	190	221	253	284	316
161-180	0,4	42	56	70	85	99	113	127	141
	0,5	52	69	86	104	121	138	156	173
	0,6	61	81	101	122	142	162	183	203
	0,7	69	92	114	137	160	183	206	229
	0,8	76	101	126	152	177	202	228	253
	0,9	82	109	136	164	191	218	246	273
	1,0	88	118	147	176	206	255	265	294
181-200	0,4	38	50	63	76	88	101	113	126
	0,5	46	62	77	93	108	124	139	155
	0,6	54	72	90	109	127	145	163	181
	0,7	61	82	102	123	143	164	184	205
	0,8	68	90	113	136	158	181	203	226
	0,9	73	98	122	147	171	196	220	245
	1,0	79	105	131	158	184	210	237	263

Для правильного определения промыслового запаса орехов, необходимо учитывать неизбежные потери при заготовке, транспортировке и потреблении орехов обитателями леса (таблица Б19).

Таблица Б19
Размер потерь биологического урожая

Группа кедровников	Промысловая урожайность	Потери биологического урожая в %			
		несбитых шишек при околоте	от уничтожения животными и птицами	при переработке и транспортировке	итого
I	65	10	15	10	35
II	55	15	20	10	45
III	45	20	25	10	55
IV	30	25	35	10	70

Определить размеры хозяйственно-возможных объёмов заготовок кедрового ореха и наметить перспективу орехопромысла можно лишь после проведения комплексной оценки кедровых лесов и разделения их на комплексы.

По данным Томского научного центра СО АН, урожайность кедровников в годы с хорошим урожаем увеличивается на 140-150%, а в годы со слабым составляет не более 20% от среднего. Поэтому на участках с биологическим урожаем более 80 кг/га орехозаготовки можно вести 2 года из 10. Участки с урожайностью 41-80 кг/га для промыслового сбора орехов могут вовлекаться лишь в годы с хорошим урожаем, т.е. 1 раз в 10 лет. Участки с урожайностью ниже 40 кг/га в расчёт орехозаготовок не берутся.

Заготовка лесных плодов и ягод. К промысловым относятся заросли ягодников, отвечающие следующим требованиям:

смородина черная – насаждения от 41 года и старше, с полнотой 0,7 и ниже типов леса: ельники приручейные, ельники травяно-болотные, пихтачи крупнотравно-папоротниковые, березняки крупнотравно-папоротниковые;

смородина красная – насаждения старше 40 лет, приручейной группы типов леса с полнотой 0,6 и ниже, редины, вырубки пихтарников крупнотравных и разнотравных типов леса в стадии возобновления;

малина – вырубки сосновые, пихтарниковые крупнотравные и разнотравные.

На территории Усть-Удинского лесничества большое распространение имеют такие ягоды, как брусника и черника.

Общими требованиями для отнесения выделов с наличием ягодных растений к промысловым являются: площадь (редуцированная) не менее 0,5 га, низкая густота подлеска и наличие подроста не более 2 тыс. шт./га.

Заросли ягодников, не отвечающие критериям промысловых, относятся к резервным и учитываются отдельно. В процессе естественной динамики фитоценозов или в результате проведения специальных мероприятий эти угодья могут получить промысловое значение.

Некоторые из промысловых зарослей смородины, малины и брусники имеют высокие показатели фитомассы, поэтому могут служить основной базой для заготовки побегов и листьев в качестве лекарственного сырья.

Ягодные угодья группируются по трем показателям покрытия ягодными растениями: относительно низкое – 10–40%, среднее – 50–70%, высокое – 80–100%.

Такая группировка позволит эффективно использовать трудовые и материальные ресурсы при заготовке ягод и лекарственного сырья, направляя сборщиков в первую очередь в места с наибольшей концентрацией заготавливаемой продукции.

На первом этапе промысловой оценки из учтенных площадей ягодников должны быть исключены ягодники, расположенные в зонах техногенного загрязнения. К зонам техногенного загрязнения следует относить полосы леса вдоль автодорог районного, областного и федерального значения шириной 100 м по обе стороны дороги. Другие зоны техногенного загрязнения выявляются для каждого индивидуально.

Последующие этапы промысловой оценки заключаются:

в подразделении учтенных площадей на промысловые (с урожайностью более 100 кг/га) и резервные (с неустойчивым и слабым плодоношением);

в определении эксплуатационного (хозяйственного) запаса ягод, который для прогнозных расчетов принимается равным 50% от биологического (показатель слабо изучен);

в расчете доступности запаса по транспортным условиям.

Расчет запасов ягод в объекте осуществляется с помощью нормативных таблиц биологической урожайности («Руководство по учету и оценке второстепенных лесных ресурсов и продуктов побочного лесопользования», 2003 г.) В зависимости от проективного покрытия биологическая урожайность ягодников колеблется от 70 до 400 кг/га (таблица Б20).

Таблица Б20
Биологическая урожайность ягодников в Иркутской области (кг/га)

Наименование ягодников	Тип леса	Проективное покрытие в %									
		10	20	30	40	50	60	70	80	90	100
Брусника	Брусничный, лишайниково- брусничный,	80	110	150	190	220	260	300	330	370	400
	бруснично-разнотравный										
	Бруснично-зеленомошный, разнотравно-черничный, зеленомошный, хвощово-зеленомошный	80	110	140	180	210	-	-	-	-	-
	Осоково-разнотравный, разнотравно-зеленомошный	70	110	150	200	240	-	-	-	-	-
	Багульниковый, багульниково-сфагновый, мохово-болотный	80	110	140	170	200	230	-	-	-	-
	Рододендроново-брусничный	110	160	200	200	200	180	-	-	-	-
Черника	Разнотравно-черничный, ольховниково-черничный, брусничный	70	100	130	160	190	220	250	280	310	340
	Багульниковый, долгомошно-зеленомошный	100	140	180	200	200	190	-	-	-	-
	Приручейниковый	60	90	120	140	170	-	-	-	-	-
	Рододендроново-брусничный	70	110	150	160	140	120	-	-	-	-
Голубика	Для всех типов леса	150	170	190	210	230	240	260	280	300	310

При промышленной заготовке ягод расстояние 3 км пешего перехода сборщика от путей транспорта до ягодного угодья считается предельным, при большем заготовка становится нерентабельной. В условиях транспортной недоступности территории, особенно для промышленной заготовки брусники и черники, необходима организация временных баз с использованием высоко-проходимых видов транспорта.

Для определения экономической возможности в заготовках ягод и проектирование их объемов в расчет принимаются следующие данные: общая среднегодовая биологическая урожайность ягод, количество сборщиков, выработку при сборе ягод и длительность периода заготовки.

Сроки заготовки и сбора

Заготовка дикорастущих плодов и ягод. Сроки заготовки дикорастущих плодов и ягод зависят от времени наступления массового созревания урожая.

Согласно приказу Министерства лесного комплекса Иркутской области от 15.08.2016 № 12-мпр «О сроках заготовки дикорастущих плодов и ягод гражданами для собственных нужд» начало заготовки дикоросов, расположенных на землях лесного фонда Иркутской области, осуществляется в следующие сроки:

черника, голубика - с 20 июля;

брусника - с 20 августа;

клюква - с 10 сентября.

кедровый орех с 1 сентября.

Оптимальная продолжительность периода заготовки ягод составляет: смородины черной и красной - 15 дней, брусники, клюквы и черники - от 30 до 45 дней, начиная со времени массового созревания плодов.

Заготовка грибов. Перечень съедобных грибов, разрешенных к заготовке, определяют отраслевые стандарты. Наиболее распространённые из них приведены в таблице Б21.

Таблица Б21
Наиболее распространенные виды грибов, время и места сбора

Название грибов	Время сбора	Место сбора	Местное название
Строчки	май-июнь	В сосновых лесах на вырубках, пожарищах, на песчаных почвах	
Сморчки	май-июнь	В сосновых и лиственных лесах, в кустарниках	
Белый гриб	июль-август	В сосновых, еловых, березовых лесах	Боровик, беловик, коровка
Рыжик	июль-август	В сосновых и еловых изреженных лесах	Еловик, рядка
Сыроежка	июль-август	Во всех лесах, но больше в лиственных	Говорушка, чертополох, горянка
Подберезовик	июль-август	Растет всюду, где есть береза	Черныш, колосовик, обабок
Подосиновик	июль-август	В молодых осинниках и в смешанных лесах с примесью осины	Красноголовик
Масленок	июль-август	В сосняках и мелких молодых сосняках (культурах)	Масляк, челыш, желтяк
Моховик	июль-август	В сосновых борах на тощих торфянисто-песчаных почвах	
Опенок	июль-август	На пнях хвойных и лиственных пород, особенно берёзы	Осенний гриб
Лисичка	июль-август	Увлажненные места в березовых, хвойных и смешанных лесах	Лисица
Валуй	июль-август	Во всех лесах	Бычок, забалуй
Грузь	июль-август	В лиственных и смешанных лесах	Грузель, сухарь
Свинушка	июль-август	В хвойных и лиственных лесах по опушкам	
Волнушка	июль-август	В смешанных и березовых лесах	Волжанка

По пищевой и товарной ценности съедобные грибы подразделяют на четыре категории:

I – белые, грузди (настоящие и желтые), рыжики;

II – подосиновики, подберезовики, маслята, грузди, подгруздки, шампиньоны обыкновенные;

III – моховики, лисички, грузди черные, опята, белянки, валуи, волнушки, шампиньоны полевые, сыроежки, строчки, сморчки;

IV – скрипицы, горькушки, грузди перечные, шампиньоны лесные, свинушки.

Сроки массового появления грибов растянуты во времени, поэтому натурный учет грибоносных площадей по результатам натурной инвентаризации лесного фонда необъективен.

Урожайность и запасы грибов определяются по итогам таблиц классов возраста – таблица «Распределение лесных земель по группам типов леса» и нормативной таблице Б22.

Таблица Б22
Шкала биологической урожайности грибов в основных группах типов лесорастительных условий

Тип леса	Преобладающая порода	Сезонная урожайность, кг/га			Среднегодовая урожайность, кг/га
		плохая	средняя	хорошая	
Лишайниковый и толокнянковый	с	10	25	50	25
Бруснично-зеленомошный	с	12	30	60	30
Черничниковый	с	16	40	80	40

Тип леса	Преобладающая порода	Сезонная урожайность, кг/га			Среднегодовая урожайность, кг/га
		плохая	средняя	хорошая	
Вейниково-черничниковый и орляковый	с	18	45	90	45
Бруснично-зеленомошный	б	24	60	120	60
Черничниковый, зеленомошно-черничниковый	б	40	100	200	100
Бруснично-зеленомошный	Ос	20	50	100	50
Черничниковый	Ос	30	75	150	75

На основании таблицы и данных натурной таксации производят расчет ежегодных запасов наиболее ценных в пищевом отношении видов при низком, среднем и высоком урожаях, что дает возможность в каждом году межревизионного периода судить о реальных запасах грибов в зависимости от степени их плодоношения. Критериями для ориентировочной оценки урожайности грибов (включая случаи ретроспективного анализа) по трем категориям могут служить предложения Козьякова (1981):

низкая – грибы в течение вегетационного периода встречаются единично, приемка грибов заготовительными пунктами не производится, местное население заготавливает грибы в небольшом количестве для собственных нужд;

средняя – грибы отдельных видов встречаются в большом количестве, работают заготовительные и грибоварные пункты, местное население ведет заготовку грибов для собственных нужд, продажи на рынках и сдачи на заготовительные пункты;

высокая – грибы в летне-осенний сезон встречаются повсеместно и обильно.

В расчеты не включаются лиственные молодняки до 10-летнего и ельники до 20-летнего возраста (как низкопродуктивные грибные угодья).

Для более полного использования грибных ресурсов учитываются в натуре и включаются в учет не только общеизвестные съедобные грибы, но и малособираемые населением, имеющие пищевую ценность и высокую урожайность грибы (серушка, груздь черный, лисичка настоящая и др.).

Данные о величине урожаев грибов редуцируются на грибоносную площадь насаждений. Общие биологические запасы грибов определяют по валовому (суммарному) урожаю всех съедобных грибов.

Средняя урожайность грибов на 1 га грибоносной площади составляет 50 кг.

При расчетах эксплуатационных запасов учитывают потери биологического урожая на «червивость». Условно принято для всех видов грибов считать процент «червивости» равным 50%.

Доступные и возможные для заготовок запасы грибов определяются аналогично запасам ягод.

Заготовка лекарственных растений. Комплексная система охраны и воспроизводства лекарственного сырья включает в себя следующие группы мероприятий:

исследовательские – учет запасов сырья и картирования основных зарослей и массивов важнейших видов лекарственных растений;

организационные – планирование размеров и районов заготовок в первую очередь для видов с ограниченным распространением и небольшими запасами сырья;

административные – организация заказников и ограничение сбора для редких видов лекарственного растительного сырья;

воспитательные – разъяснительная работа о значении лекарственных растений, необходимости охраны лекарственных ресурсов;

культивационные – окультивирование важнейших видов сырья;

технические – рациональное ведение заготовок, соблюдение установленных способов и сроков сбора сырья, оставление маточников и подземных частей молодых экземпляров и др.

Из 190 видов лекарственных растений нашей страны, разрешенных к использованию в научной медицине, около 65% составляют дикорастущие, значительная часть которых произрастает в лесах. Кроме того, сотни видов лесных растений используются в народной (традиционной) медицине. При расчётах запасов лекарственного сырья рекомендуется использовать нормативы, указанные в таблицах Б23 и Б24.

Таблица Б23
Запас лекарственного сырья на 1 га (в кг воздушно-сухой/сырой вес)

Вид лекарственного сырья	Проективное покрытие, в %							
	10	20	30	40	50	60	70	80
Брусника:	360	720	1080	1450	1790	2170	3530	2890
- надземная фитомасса	770	1540	2300	3080	3800	4620	5390	6160
- листья	330	500	750	1000	1240	1500	1750	1990
	530	1060	1590	2130	2620	3190	3720	4250
Толокнянка:	740	1480	2210	2960	3570	4180	4790	6400
- надземная фитомасса	1480	2950	4430	5920	7150	8360	9580	10800
- листья	520	1040	1550	2070	2500	2930	3350	3780
	1040	2070	3100	4140	5000	5850	6700	7560
Черника:	50	100	150	190	240	290	340	390
- листья	120	240	360	480	600	720	840	970

Таблица Б24
Ориентировочный процент выхода воздушно-сухого сырья из свежесобранных лекарственных растений

№ п/п	Название растения	Вид сырья	Выход воздушно-сухого сырья, %			
			экспериментальные данные	справочник по заготовкам, 1985 г	другие литературные данные	
1	Аир обыкновенный	Корневища	38 + 1	30	25	30
2	Багульник болотный	Трава	-	32-26	-	-
3	Береза повислая (береза белая)	Почки	-	40	30.3	-
4	Бессмертник песчаный	Соцветия	46 + 2	25-30	23-25	33
5	Боярышник	Цветки	-	18-20	-	-
6	Боярышник	Плоды	-	25	-	-
7	Брусника	Листья	56 + 1	45	-	45
8	Валериана лекарственная	Корневища с корнями	35 ± 3	25	22-36	25
9	Калина обыкновенная	Кора	-	40	-	-
10	Кровохлебка лекарственная	Корневища с корнями	-	25	-	-
11	Крушина ломкая	Кора	-	40	37	-
12	Малина обыкновенная	Плоды	-	16-18	20	-
13	Мать-и-мачеха	Листья	18 ± 1	15	19-20	15
14	Можжевельник обыкновенный	Шишко-ягоды	-	30	-	
15	Пижма обыкновенная	Соцветия	-	25	-	-
16	Плаун булавовидный (и др. виды)	Споры	-	6-7	-	-
17	Подорожник большой	Листья	20 ± 1	-	22-23	15
18	Полынь горькая	Трава	-	22	-	-
19	Полынь горькая	Листья	-	24-25	-	-
20	Пустырник сердцелистный	Трава	-	25	-	-
21	Рябина обыкновенная	Плоды	-	-		-
22	Смородина черная	Плоды	-	18-20	-	-
23	Сосна обыкновенная	Почки	-	40	-	-
24	Тимьян ползучий (чабрец)	Трава	-	25-30	-	-
25	Сушеница топяная	Трава		23-25	-	-
26	Толокнянка обыкновенная	Листья	60 ± 3	50	-	50
27	Тысячелистник обыкновенный	Трава	0	22	-	-
28	Хвощ полевой	Трава	-	25	-	-
29	Череда трехраздельная	Трава	19 ± 1	15	25	15
30	Черемуха обыкновенная	Плоды	-	42-45	-	-
31	Черника обыкновенная	Плоды	16 ± 1	13	15-18,3	13
32	Чистотел большой	Трава	-	23-25	-	-
33	Шиповник майский (и др. высоковитаминные виды)	Плоды	46 ± 2	32-35	32-35	32
34	Шиповник собачий (и др. низковитаминные виды)	Плоды	58 ± 3	32-35	-	23

Заготовка лекарственных растений допускается в объемах, обеспечивающих своевременное восстановление растений и воспроизводство запасов сырья.

Повторный сбор сырья лекарственных растений в одной и той же заросли (угодье) допускается только после полного восстановления запасов сырья конкретного вида растения.

При отсутствии данных о сроках ведения повторных заготовок сырья для какого-либо вида лекарственного растения рекомендуется руководствоваться следующим:

заготовка соцветий и надземных органов («травы») однолетних растений проводится на одной заросли один раз в 2 года;

надземных органов («травы») многолетних растений - один раз в течение 4 - 6 лет;

подземных органов большинства видов лекарственных растений - не чаще одного раза в 15 - 20 лет.

При заготовке древесных соков - нормативы количества высверливаемых каналов в зависимости от диаметра ствола деревьев и класса бонитета насаждения; при заготовке папоротника-орляка - параметры куста (высота, возраст)

Заготовка березового сока. Более или менее устойчивых сроков начала и окончания соковыделения у берез нет, они зависят от сочетания многих факторов, поэтому фазу начала соковыделения устанавливают, прокалывая шилом кору с захватом древесины на глубину 1–15 см. День появления из проколов первых капель сока открывает фазу соковыделения. Началом соковыделения считается тот день, когда в эту фазу вступит не менее 10% экземпляров, массовое сокодвижение – при 50%.

Окончанием сокодвижения считается день, когда выход сока прекращается примерно у 50% деревьев. Признаки начала брожения – помутнение сока, появление белого налета в каналах и на приспособлениях для сбора сока. Биологическая продолжительность сокодвижения колеблется от 27 до 35 дней, а период подсочки для использования сока в хозяйственных целях – от начала соковыделения до начала брожения – в среднем 15–20 дней.

Заготовка березового сока допускается на участках спелого леса не ранее чем за 5 лет до рубки.

Заготовка березового сока осуществляется способом подсочки в насаждениях, где проводятся выборочные рубки, разрешается с деревьев, намеченных в рубку.

Для подсочки подбираются участки здорового леса I - III классов бонитета с полнотой не менее 0,4 и количеством деревьев на одном гектаре не менее 200 штук. В подсочку назначают деревья диаметром на высоте груди 20 см и более.

Сверление канала производят на высоте 20 - 35 см от корневой шейки дерева. В тех случаях, когда на дереве делается два и более подсочных отверстия, они располагаются на одной стороне ствола на расстоянии 8 - 15 см одно от другого с тем расчетом, чтобы сок стекал в один приемник.

При определении нормы нагрузки дерева, то есть количества высверливаемых в нем каналов, рекомендуется руководствоваться следующими показателями (таблица Б25).

Таблица Б25
Нормативы количества высверливаемых каналов при заготовке березового сока

Диаметр дерева на высоте груди, см	Количество каналов при подсочке, шт.	Примечание
20-22	1	За год до рубки разрешается подсочка деревьев с диаметром16 см при следующих нормах нагрузки: 16 - 20 см - 1 канал 21 - 24 см - 2 канала 25 см и более - 3 канала
23-27	2	
28 и более	3	

После окончания сезона подсочки отверстия должны быть промазаны живичной пастой или закрыты деревянной пробкой и замазаны варом, садовой замазкой или глиной с известью для предупреждения заболевания деревьев.

В последующие годы каналы сверлят на уровне каналов первого года подсочки с интервалом 10 см в ту или другую сторону по окружности ствола дерева.

Заготовка березового сока должна производиться способами, обеспечивающими сохранение технических свойств древесины.

Заготовка папоротника-орляка. Съедобным побегом папоротника орляка считается целый, не поврежденный побег (ваий), на верхушке которого должно быть не более трех нераспустившихся листков - так называемый «тройничок».

Заготовка сырья папоротника орляка ведется на одном участке в течение 3 - 4 лет. Затем следует перерыв для восстановления зарослей: при одноразовом (за сезон) сборе сырья - 2 - 3 года, двухразовом - 3 - 4 года.

Оптимальная высота побегов папоротника-орляка, пригодных к сбору, - от 20 - 25 см до 30 - 40 см в зависимости от района заготовки и условий произрастания. Побеги обламывают у самого основания.

Запрещается вырывать растения с корнями, повреждать листья (вайи) и корневища папоротника.

В таблице Б26 приведена средняя продуктивность одного гектара орляковых ценозов.

Таблица Б26
Средняя продуктивность 1 га орляковых ценозов

Показатели	Густота стояния вай				
	очень густое	густое	среднее	редкое	очень редкое
Число вай, тыс.шт.	161-200	121-160	81-120	41-80	1-40
Число вай основного слоя, тыс.шт.	81-100	61-80	41-60	21-40	0,5-20
Фитомасса взрослых вай, кг	8500	6600	4700	2800	900
Фитомасса побегов, кг	1350	1000	750	450	150
Фитомасса побегов основного слоя, кг	950	700	520	310	100
Биологический урожай, кг	890	660	490	290	100
Эксплуатационный урожай, кг	620	460	340	200	60
Расчетный размер пользования, кг	310	270	200	120	30

Примечания:

1.Фитомасса побегов - масса в момент созревания урожая.

2.Биологический урожай - масса продукта, произведенного за сезон.

3.Эксплуатационный урожай - масса продукта в промысловом слое (составляет 70% биологического урожая).

4.Расчетный размер пользования - размер допустимого ежегодного пользования.

Сроки использования лесов для заготовки пищевых лесных ресурсов и сбора лекарственных растений

Заготовка пищевых лесных ресурсов и сбор лекарственных растений осуществляются на принципах обеспечения многоцелевого, рационального, непрерывного, неистощительного использования лесов для удовлетворения потребностей общества в лесах и лесных ресурсах.

В соответствии с частью 3 статьи 72 ЛК РФ договор аренды лесного участка, находящегося в государственной или муниципальной собственности, для заготовки пищевых лесных ресурсов и сбора лекарственных растений заключается на срок от десяти до сорока девяти лет.

Граждане имеют право свободно и бесплатно пребывать в лесах и для собственных нужд осуществлять заготовку пищевых лесных ресурсов и сбор лекарственных растений.

5. Нормативы, параметры и сроки использования лесов для осуществления видов деятельности в сфере охотничьего хозяйства

Использование лесов для осуществления видов деятельности в сфере охотничьего хозяйства осуществляется на основании охотхозяйственных соглашений с предоставлением или без предоставления лесных участков.

Использование лесов для осуществления видов деятельности в сфере охотничьего хозяйства без предоставления лесных участков допускается в случае, если осуществление указанных видов деятельности не влечёт за собой проведение рубок лесных насаждений или создание объектов охотничьей инфраструктуры.

Для осуществления видов деятельности в сфере охотничьего хозяйства лесные участки, находящегося в государственной или муниципальной собственности, предоставляются юридическим лицам, индивидуальным предпринимателям в соответствии со статьей 9 ЛК.

На лесных участках, предоставленных для осуществления видов деятельности в сфере охотничьего хозяйства, допускается создание объектов охотничьей инфраструктуры, являющейся временными постройками, в том числе ограждений.

Правила использования лесов для осуществления видов деятельности в сфере охотничьего хозяйства и перечень случаев использования лесов в указанных целях без предоставления лесных участков устанавливаются уполномоченным федеральным органом исполнительной власти.

Договор аренды лесного участка, находящегося в государственной или муниципальной собственности, в случаях предусмотренных статьей 36 ЛК заключается на срок не превышающий срок действия соответствующего охотхозяйственного соглашения.

По данным Службы по охране и использованию животного мира Иркутской области по состоянию на 27.03.2018 г. площадь охотничьих угодий Иркутского района, закрепленных в установленном порядке за охотпользователями для ведения охотничьего хозяйства, составляет 586, 684 тыс. га. (таблица Б27).

Таблица Б27
Перечень охотпользователей на территории Усть-Удинского района

Охотпользователи		Площадь закрепленных охотничьих угодий, тыс. га	
		долгосрочная лицензия на пользование животным миром	охотхозяйственное соглашение
1.	Усть-Удинское районное отделение Иркутской областной общественной организации охотников и рыболовов	312,8	-
2.	Общество с ограниченной ответственностью «Усть-Уда Промохота»	1726,2	-
	Итого	2039,0	-

Осуществление видов деятельности в сфере охотничьего хозяйства осуществляется в соответствии с:

Федеральным законом от 24.04.1995 г. № 52-ФЗ «О животном мире»;

Федеральным законом от 24.07.2009 г. № 209-ФЗ «Об охоте и о сохранении охотничьих ресурсов, и о внесении изменений в отдельные законодательные акты Российской Федерации»;

приказом МПР России от 16.11.2010 г. № 512 «Об утверждении Правил охоты»;

приказом МПР России от 24.12.2010 г. № 560 «Об утверждении видов и состава биотехнических мероприятий, а также порядка их проведения в целях сохранения охотничьих ресурсов»;

приказом МПР России от 08.12.2011 г. № 948 «Об утверждении Методики исчисления размера вреда, причиненного охотничьим ресурсам»;

приказом МПР России от 30.04.2010 г. № 138 «Об утверждении нормативов допустимого изъятия охотничьих ресурсов и нормативов численности охотничьих ресурсов в охотничьих угодьях»;

законом Иркутской области от 18.06.2010 г. № 46-оз «Об отдельных вопросах в сфере охоты, сохранения охотничьих ресурсов и среды их обитания в Иркутской области».

К охотничьим ресурсам, в отношении которых осуществляется промысловая охота, относятся: лось, косуля, благородный олень, дикий северный олень, кабарга, кабан, бурый медведь, соболь, норка, ондатра, белка, волк, рысь, лисица, росомаха, горностай, колонок, заяц-беляк, рябчик, глухарь, тетерев, белая куропатка, утки.

Согласно закону Иркутской области от 18.06.2010 г. № 46-оз «Об отдельных вопросах в сфере охоты, сохранения охотничьих ресурсов и среды их обитания в Иркутской области» охотпользователь имеет право:

добывать и организовывать добычу охотничьих ресурсов, предоставленных ему в пользование в соответствии с охотхозяйственным соглашением;

перерабатывать продукцию, полученную в процессе охоты, и производить изделия из этой продукции, осуществлять их реализацию;

заключать договоры об оказании услуг в сфере охотничьего хозяйства с физическими лицами, юридическими лицами и индивидуальными предпринимателями;

предоставлять услуги, связанные с охотой и ведением охотничьего хозяйства, использованием охотничьей инфраструктуры в закрепленных охотничьих угодьях;

представлять заявки в уполномоченный орган исполнительной власти области для определения квоты добычи охотничьих ресурсов в отношении закрепленного охотничьего угодья;

выдавать разрешения на добычу охотничьих ресурсов в пределах установленных квот, норм добычи и пропускной способности закрепленных за охотпользователем охотничьих угодий;

воздействовать на охотничьи угодья с целью улучшения состояния охотничьих ресурсов по согласованию с собственниками земельных участков, землевладельцами, землепользователями, владельцами лесного фонда и уполномоченным органом исполнительной власти области;

осуществлять производственный охотничий контроль в закрепленных за ним охотничьих угодьях, в том числе проверять документы, удостоверяющие право на охоту, у охотника, заключившего с охотпользователем договор об оказании услуг в сфере охотничьего хозяйства;

составлять и направлять сообщения в уполномоченный орган исполнительной власти области об административных правонарушениях в сфере охоты и ведения охотничьего хозяйства;

создавать и поддерживать в закрепленных охотничьих угодьях охотничью инфраструктуру, вести подсобное хозяйство, связанное с охотой и ведением охотничьего хозяйства;

обжаловать в судебном порядке решение об установлении квоты добычи охотничьих ресурсов в закрепленном охотничьем угодье;

осуществлять иные права, предусмотренные федеральными законами, законами области и охотхозяйственными соглашениями.

Охотпользователь обязан:

соблюдать условия охотхозяйственного соглашения;

осуществлять деятельность по сохранению и использованию охотничьих ресурсов и среды их обитания;

не допускать разрушения или ухудшения качества охотничьих угодий;

оказывать помощь органам государственной власти области, в том числе должностным лицам уполномоченного органа исполнительной власти области, в осуществлении охраны охотничьих ресурсов;

применять гуманные способы и орудия охоты, не нарушающие целостности естественных сообществ;

осуществлять учет и оценку состояния охотничьих ресурсов и среды их обитания, а также осуществлять учет добытых охотничьих ресурсов;

организовывать и проводить мероприятия по сохранению охотничьих ресурсов и среды их обитания и созданию охотничьей инфраструктуры;

не допускать нарушений прав других природопользователей;

осуществлять иные обязанности, предусмотренные федеральными законами, законами области и охотхозяйственными соглашениями.

Сроки добывания охотничье-промысловых животных установлены приказом МПР России от 16.11.2010 г. № 512 «Об утверждении Правил охоты».

Служба по охране и использованию животного мира Иркутской области по согласованию с Министерством сельского хозяйства Российской Федерации вправе осуществить корректировку сроков добывания объектов животного мира в пределах 2 недель раньше или 2 недель позже сроков, установленных Правительством Российской Федерации.

Нормы допустимой добычи охотничьих ресурсов на одного охотника в охотничьих угодьях Иркутской области, за исключением особо охраняемых природных территорий федерального значения, при осуществлении любительской, спортивной и промысловой охоты утверждаются Службой по охране и использованию животного мира Иркутской области ежегодно.

Лимиты добычи охотничьих ресурсов и квоты их добычи на территории Иркутской области, за исключением лимитов и квот добычи охотничьих ресурсов, находящимся на особо охраняемых природных территориях федерального значения, утверждаются Губернатором Иркутской области.

Перечень и нормы проведения биотехнических мероприятий

Виды и состав биотехнических мероприятий, а также порядок их проведения в целях сохранения охотничьих ресурсов, утверждены приказом Министерства природных ресурсов и экологии РФ от 24.12. 2010 № 560 «Об утверждении видов и состава биотехнических мероприятий, а также порядка их проведения в целях сохранения охотничьих ресурсов».

К биотехническим мероприятиям относятся меры по поддержанию и увеличению численности охотничьих ресурсов.

В охотничьих угодьях проводятся следующие виды биотехнических мероприятий:

Предотвращение гибели охотничьих ресурсов:

устранение незаконной добычи охотничьих ресурсов, разрушения и уничтожения среды их обитания;

регулирование численности объектов животного мира, влияющих на сокращение численности охотничьих ресурсов;

предотвращение гибели охотничьих ресурсов от транспортных средств и производственных процессов;

предотвращение гибели охотничьих ресурсов от стихийных бедствий природного и техногенного характера, а также непосредственное спасение охотничьих ресурсов при стихийных бедствиях природного и техногенного характера;

создания в охотничьих угодьях зон охраны охотничьих ресурсов.

Подкормка охотничьих ресурсов и улучшение кормовых условий среды их обитания:

выкладка кормов;

посадка и культивирование растений кормовых культур;

создание искусственных водопоев;

обеспечение доступа к кормам;

создание сооружений для выкладки кормов;

устройство кормовых полей.

Мелиорация охотничьих угодий, улучшение условий защиты и естественного воспроизводства охотничьих ресурсов:

создание защитных посадок растений;

устройство искусственных мест размножения, жилищ, укрытий охотничьих ресурсов;

создание искусственных водоемов.

Расселение охотничьих ресурсов:

акклиматизация и реакклиматизация охотничьих ресурсов;

расселение охотничьих ресурсов;

размещение охотничьих ресурсов в среде их обитания, выращенных в полувольных условиях и искусственно созданной среде обитания.

Селекционная работа по формированию определенных половой и возрастной структуры популяций охотничьих ресурсов, а также параметров их экстерьера.

Предотвращение болезней охотничьих ресурсов:

профилактика и лечение инвазионных заболеваний;

профилактика и лечение инфекционных заболеваний;

профилактика и лечение эктопаразитарных заболеваний.

Биотехнические мероприятия проводятся в закрепленных и общедоступных охотничьих угодьях.

Проведение биотехнических мероприятий в закрепленных охотничьих угодьях обеспечивается юридическими лицами и индивидуальными предпринимателями, заключившими охотхозяйственные соглашения.

Проведение биотехнических мероприятий осуществляется ежегодно, в объеме и составе, определяемом документом внутри хозяйственного охотустройства.

В таблице Б28 приведены виды мероприятий биотехнического характера, необходимые для ведения охотничьего хозяйства.

Таблица Б28
Рекомендуемые виды биотехнических мероприятий

№ п/п	Виды мероприятий	Ед. изм.	Ежегодный объём мероприятий
1.	Устройство солонцов:		Устанавливаются при охотоустройстве
	для лося	шт.	
	для зайцев	шт.	
2.	Устройство галечников и порхалищ	шт.	
3.	Подрубка осины, ивы	м3	
4.	Устройство подкормочных площадок	шт.	

Перечень разрешенных для размещения объектов охотничьей инфраструктуры

На лесных участках, предоставленных для осуществления видов деятельности в сфере охотничьего хозяйства, допускается создание охотничьей инфраструктуры, являющихся временными постройками, в том числе ограждений, в соответствии с Федеральным законом от 24.07.2009 № 209-ФЗ «Об охоте и о сохранении охотничьих ресурсов и о внесении изменений в отдельные законодательные акты Российской Федерации».

В соответствии со статьей 53 Федерального закона «Об охоте и о сохранении охотничьих ресурсов и о внесении изменений в отдельные законодательные акты Российской Федерации» распоряжением Правительства Российской Федерации от 11.07.2017 г. № 1469-р утвержден Перечень объектов, относящихся к охотничьей инфраструктуре.

В состав объектов, относящихся к охотничьей инфраструктуре, включены:

Вольер, питомник диких животных, ограждения для содержания и разведения охотничьих ресурсов в полувольных условиях и искусственно созданной среде обитания.

Егерский кордон.

Охотничья база.

Содержание охотничьей инфраструктуры в закрепленных охотничьих угодьях обеспечивается юридическими лицами и индивидуальными предпринимателями, заключившими охотхозяйственные соглашения.

Информация об особо ценных местах обитания объектов животного мира на территории Мамского лесничества приведена в таблице Б29.

Таблица Б29
Ценных местах обитания объектов животного мира Усть-Удинского района

Наименование лесничества	Сведения об особо ценных местах обитания	Наименование участковых лесничеств	Наименование лесных дач, технических участков	Квартал	Выдел
Усть-Удинское	Глухариные тока	Подволоченское	Подволоченская	592,713	10;7
Усть-Удинское	Глухариные тока	Подволоченское	Подволоченская	779	16
Усть-Удинское	Глухариные тока	Подволоченское	Аносовская	1,7,38,68	6;2;8;10.
Усть-Удинское	Глухариные тока			71,281,284	25;10;9.
Усть-Удинское	Глухариные тока	Усть-Удинское	Муйская	55,57,60,77	25;8;20;15
Усть-Удинское	Глухариные тока			82,97,121	10;17;24
Усть-Удинское	Глухариные тока			201,211	17;10.
Усть-Удинское	Глухариные тока	Усть-Удинское	Ново-Удинская	32,35,47,95	16;12;34;10
Усть-Удинское	Глухариные тока			124,126,129	3;10;1,3.
Усть-Удинское	Тетеревиный ток	Подволоченское	Аносовская	39,282,287	19;33;8.
Усть-Удинское	Места отела	Усть-Удинское	Муйская	54,56,90	8;17;14
Усть-Удинское	диких			102,213,234	15;18;16.
Усть-Удинское	копытных	Усть-Удинское	Ново-Удинская	65,94,97	2;6;11;
Усть-Удинское	животных			111,119,126	28;3;9.
Усть-Удинское					
Усть-Удинское					
Усть-Удинское		Подволоченское	Подволоченская	319,326	9,16;3,10;
Усть-Удинское				369,420	20,39;4,12;
Усть-Удинское				370	14,17,18,39
Усть-Удинское				430,473,518	4;2,28;26
Усть-Удинское				519,556,592	20;17;13
Усть-Удинское				597,628,629	4;1;1;
Усть-Удинское				655,656,658	7;11;13;
Усть-Удинское				659,690,692693	7;12;8;3
Усть-Удинское		Подволоченское	Аносовская	237,258,261	1,9;16;17.
Усть-Удинское				296,298	9,20;6,8.
Усть-Удинское				1,7,8,38,39	21;8;7;6;6;
Усть-Удинское				68,69,70,71	7;10;24;6;
Усть-Удинское				280,281,283	14;23;20;
Усть-Удинское				285,286,287	32;2,10;1;
Усть-Удинское				289,306	25;2.
Усть-Удинское		Усть-Удинское	Муйская	158,159	6;1.
Усть-Удинское				180,203	14;3.
Усть-Удинское				53,54,55,56, 58,59,	4;5,11;21,26; 14;22,23;
Усть-Удинское				10,52,71,	11;13;12;
Усть-Удинское				78,79,81,90,91, 100,101	15,21;21;10,17; 11;12,13;23;54
Усть-Удинское				103,120,122	14;21;3;
Усть-Удинское				187,188,191	8;19;16;
Усть-Удинское				192,207,208	8;11;1;
Усть-Удинское				211,212,213	9;15;13;
Усть-Удинское				234,235,237	17;3;6;
Усть-Удинское				241	2.
Усть-Удинское		Усть-Удинское	Новоудинская	12,13	13;29.
Усть-Удинское				77,106	17;31.
Усть-Удинское				32,35,46	11;14;24;
Усть-Удинское				64,66,80	18,21;6;6;
Усть-Удинское				82,94,97	12;11;9;
Усть-Удинское				99,113,114	26;2;9;
Усть-Удинское				125,127,130	6;3;6;
Усть-Удинское				131,135,136	14;2,8;13.
Усть-Удинское	Места	Подволоченское	Подволоченская	12,13,53,55	6;4;13;18
Усть-Удинское	воспроизводства			41,42,68	8,13;5,23;5
Усть-Удинское	соболя			112,114,116	6,8,22
Усть-Удинское				117,166,199	1;5,6,21;14
Усть-Удинское				214,261	7;2,4,8,13;
Усть-Удинское				245,246	13;1
Усть-Удинское				309,381	7,11;4,9,6;
Усть-Удинское				327,328	3,4;1,2,4;
Усть-Удинское				558,559	12,18,19;9;
Усть-Удинское				450,451	1,20;8;
Усть-Удинское				454,496	15,16;23,27
Усть-Удинское				498	6,15,18,19;
Усть-Удинское				602,636,685	2,9;5,23;9,14.
Усть-Удинское				730-732	40,35,48
Усть-Удинское				735,740	37,48;21,23
Усть-Удинское				736,737	48;40,41
Усть-Удинское				738,739	39;32,40
Усть-Удинское				750,761	18;10,11,13
Усть-Удинское				767-769	16;23;11,17
Усть-Удинское				770,771	14-16;3,5
Усть-Удинское				782	7,19,20
Усть-Удинское		Подволоченское	Аносовская	246,259,263	7; 4,9;12,13
Усть-Удинское				274,288,302	12;23;18,19
Усть-Удинское				289,291	13,19,24;33,36
Усть-Удинское				290,298	7,16,28;12,21
Усть-Удинское				300,301	7,25;2,18.
Усть-Удинское				7,38,69,70	7;3;18;12;
Усть-Удинское				282,283,284	29;4;24;
Усть-Удинское				285,306	30;4.
Усть-Удинское		Усть-Удинское	Муйская	8,75	11,14,23,31,34;3,6;
Усть-Удинское				96,118	10,24;3;
Усть-Удинское				159,160	2;6;10,21
Усть-Удинское				182,206	3,8;4,13
Усть-Удинское				225,5,10,	10,40;9;16;
Усть-Удинское				53,58,60,77	26;18;16;18
Усть-Удинское				82,99,100	5,6;29;25
Усть-Удинское				120,121,191	26;23;15;
Усть-Удинское				208,212,234	6;19;15;
Усть-Удинское				241	5.
Усть-Удинское		Усть-Удинское	Новоудинская	78,107	10,23;3,8
Усть-Удинское				117,118,119	6;2;3
Усть-Удинское				121,122,139	10;8;4,11.
Усть-Удинское				47,66,82	33;34;13;
Усть-Удинское				83,94,99	24;10;28;
Усть-Удинское				111,113,128	30;9;11;
Усть-Удинское				129	4

Наименование лесничества	Сведения об особо ценных местах обитания	Наименование участковых лесничеств	Наименование лесных дач, технических участков	Квартал	Выдел
Усть-Удинское	Зимние стоянки	Подволоченское	Подволоченская	11,36,37	3;12;1,4
Усть-Удинское	диких копытны			54,58,86	7;21;15
Усть-Удинское	животных			107,138,225	43;5;8
Усть-Удинское				241,263,275	4;12;13
Усть-Удинское				276,313,314	2;14,16;2
Усть-Удинское				327,329,355	3;9;16
Усть-Удинское				362,365,368	2;13;35
Усть-Удинское				418,521,552	23;7,9,14;6
Усть-Удинское				716,717,719	28;15,23;7
Усть-Удинское				756-759	12;2;6;8
Усть-Удинское				636	11,21.
Усть-Удинское		Подволоченское	Аносовская	238,239,260	2;19;2;
Усть-Удинское				263,284	10,13,18;5
Усть-Удинское				288,292	9;20,23.
Усть-Удинское				1,7,	7,23;24,17;
Усть-Удинское				8,39	9,19;14,16;
Усть-Удинское				38,69	9,19;20;
Усть-Удинское				70,71,280	20;17;8,18;
Усть-Удинское				281,282,283	29;7;8,19;
Усть-Удинское				284,285,286	2,4,6;6;6,15
Усть-Удинское				287,289,306	4,16;24,19;6.
Усть-Удинское		Усть-Удинское	Муйская	9,25,74	1,3;13;11
Усть-Удинское				143,181	6,16;5,12
Усть-Удинское				10,52,53,	12;11,8;25;
Усть-Удинское				55,58,59,60	18;23;24;17
Усть-Удинское				77,79,80,81	14;25;4,8;1
Усть-Удинское				90,91,97,99 100,103	10;15;8,13;15;28;17,20
Усть-Удинское				101,102	6,8,11;14
Усть-Удинское				119,122,186	16,17;9;10
Усть-Удинское				187,189,190	7;19;24;
Усть-Удинское				192,193,208	11;18,19;7
Усть-Удинское				209,210,211	8;12;12;
Усть-Удинское				212,213,235	77;1,11;1;
Усть-Удинское				236,241,242	4;3;14,16
Усть-Удинское		Усть-Удинское	Новоудинская	14,41	7;9,16.
Усть-Удинское				107,117	6;5.
Усть-Удинское				38,64,65,80	9;12;8;7;
Усть-Удинское				81,83,95,96	8;3;8;7;
Усть-Удинское				98,111,112,	5;3;4;
Усть-Удинское				114,115,119	14;15;4;
Усть-Удинское				124,125,127	1;11;12;
Усть-Удинское				128,129,132	7;6;6;
Усть-Удинское				133,134,136	2;3;3.

6. Нормативы, параметры и сроки использования лесов для ведения сельского хозяйства

В соответствии со ст. 38 Лесного кодекса РФ леса могут использоваться для ведения сельского хозяйства (сенокошения, выпаса сельскохозяйственных животных, пчеловодства, северного оленеводства, товарной аквакультуры (товарного рыбоводства), выращивания сельскохозяйственных культур и иной сельскохозяйственной деятельности).

На лесных участках, предоставленных для ведения сельского хозяйства, допускаются размещение ульев и пасек, возведение изгородей, навесов и других временных построек, в том числе предназначенных для осуществления товарной аквакультуры (товарного рыбоводства).

Использование лесов для ведения сельского хозяйства осуществляется в соответствии с приказом Минприроды России от 21.06.2017 № 314 «Об утверждении правил использования лесов для ведения сельского хозяйства».

В Правилах использования лесов для ведения сельского хозяйства содержатся общие положения, распространяющие свое действие на любое использование лесов для ведения сельского хозяйства, и специальные требования, определяющие особенности осуществления в лесах отдельных видов сельскохозяйственной деятельности.

Ведение сельского хозяйства запрещается:

в лесах, расположенных в водоохранных зонах, за исключением сенокошения и пчеловодства;

в лесопарковых зонах;

в зеленых зонах, за исключением сенокошения и пчеловодства. Также в зеленых зонах запрещено возведение изгородей в целях сенокошения и пчеловодства;

в городских лесах;

на заповедных лесных участках;

на особо защитных участках лесов, за исключением сенокошения и пчеловодства.

В границах прибрежных защитных полос запрещается распашка земель, выпас сельскохозяйственных животных и организация для них летних лагерей, ванн.

Запрещается использовать земли, занятые лесными культурами, естественными молодняками ценных древесных пород, селекционно-лесосеменных, сосновых, елово-пихтовых, ивовых, ореховых плантаций, с проектируемыми мероприятиями по содействию естественному лесовосстановлению и лесовосстановлению хвойными породами, с легкоразмываемыми и развеваемыми почвами.

Граждане, юридические лица осуществляют использование лесов для ведения сельского хозяйства на основании договоров аренды лесных участков.

Для использования лесов гражданами в целях осуществления сельскохозяйственной деятельности (в том числе пчеловодства) для собственных нужд лесные участки предоставляются в безвозмездное пользование или устанавливается сервитут в случаях, определенных Земельным кодексом Российской Федерации и Гражданским кодексом Российской Федерации.

Невыполнение гражданами, юридическими лицами, осуществляющими использование лесов, лесохозяйственного регламента и проекта освоения лесов является основанием для досрочного расторжения договоров аренды лесного участка, а также принудительного прекращения права постоянного (бессрочного) пользования лесным участком или безвозмездного пользования лесным участком.

Сведения о площадях лесных участков, на которых возможно сенокошение, выпас сельскохозяйственных животных, пчеловодство, северное оленеводство, мараловодство, выращивание сельскохозяйственных культур и иной сельскохозяйственной деятельности, рыбоводство, а также соответствующие нормативы (допустимые объемы)

Использование лесов для сенокошения. Для сенокошения должны использоваться нелесные земли, а также необлесившиеся лесосеки, прогалины и другие, не покрытые лесной растительностью земли, до проведения на них лесовосстановления.

В необходимых случаях для сенокошения могут использоваться пригодные для этой цели участки малоценных лесных насаждений, не намеченные под реконструкцию.

Использование лесов для выпаса сельскохозяйственных животных. Для выпаса сельскохозяйственных животных должны использоваться нелесные земли, а также необлесившиеся вырубки, редины, прогалины и другие, не покрытые лесной растительностью земли, до проведения на них лесовосстановления.

Выпас сельскохозяйственных животных не допускается на участках:

занятых лесными культурами, естественными молодняками ценных древесных пород, насаждениями с развитым жизнеспособным подростом;

селекционно-лесосеменных, сосновых, елово-пихтовых, ивовых, твердолиственных, орехоплодных плантаций;

с проектируемыми мероприятиями по содействию естественному лесовосстановлению и лесовосстановлению хвойными и твердолиственными породами;

с легкоразмываемыми и развеиваемыми почвами.

Владельцы сельскохозяйственных животных должны обеспечить:

огораживание скотопрогонов или пастбища во избежание потрав лесных культур, питомников, молодняков естественного происхождения и других ценных участков леса;

выпас сельскохозяйственных животных пастухом (за исключением выпаса на огороженных участках или на привязи).

Пастьба коз разрешается исключительно на предварительно огороженных владельцами сельскохозяйственных животных лесных участках или на привязи.

Для осуществления пантового оленеводства (мараловодства) в качестве кормовой базы должны использоваться лесные участки в местах обитания животных, используемых для мараловодства.

На лесных участках, предназначенных для ведения пантового оленеводства (мараловодства) допускается возведение ограждений.

Пчеловодство. В качестве кормовой базы для медоносных пчел используются лесные участки, на которых, в составе древесного, кустарникового или травяно-кустарничкового яруса имеются медоносные растения.

Лесные участки для размещения ульев и пасек предоставляются, в первую очередь, на опушках леса, прогалинах и других, не покрытых лесной растительностью землях.

Северное оленеводство. Для осуществления северного оленеводства в качестве кормовой базы должны использоваться лесные участки в лесных районах, находящихся в пределах лесорастительной зоны притундровых лесов и редкостойной тайги и таежной лесорастительной зоны Российской Федерации.

Подробная информация о распределении лесов лесничества по лесорастительным зонам и лесным районам приведена в таблице 3.

На лесных участках, предоставляемых гражданам и юридическим лицам для ведения северного оленеводства, должны применяться пастбищеобороты, не приводящие к ухудшению напочвенного покрова и поверхности почвы таких участков.

При использовании лесов с целью ведения северного оленеводства в местах традиционного проживания и хозяйственной деятельности лиц, относящихся к коренным малочисленным народам Севера, Сибири и Дальнего Востока Российской Федерации, должны обеспечиваться защита исконной среды обитания этих народов и их традиционный образ жизни в соответствии с Федеральным законом от 30 апреля 1999 года № 82-ФЗ «О гарантиях прав коренных малочисленных народов Российской Федерации».

Выращивание сельскохозяйственных культур и иная сельскохозяйственная деятельность. Для выращивания сельскохозяйственных культур должны использоваться нелесные земли, а также необлесившиеся лесосеки, прогалины и другие не покрытые лесной растительностью земли, до проведения на них лесовосстановления.

На лесных участках0 используемых для выращивания сельскохозяйственных культур и иной сельскохозяйственной деятельности, могут применяться химические и биологические препараты.

Параметры использования лесов для ведения сельского хозяйства

В таблице 14 приведены виды пользований с указанием возможного объема их использования.

Таблица 14
Параметры использования лесов для ведения сельского хозяйства

№ п/п	Виды пользований	Единица измерения	Ежегодный допустимый объем
1	2	3	4
1.	Использование пашни	га	12
2.	Сенокошение	га/тонн	1006/805
3.	Выпас сельскохозяйственных животных		
	а) в лесу	га/голов	65409/18688
	б) на выгонах, пастбищах	га/голов	524/175
4.	Пчеловодство	тыс. га	
	а) медоносы:		
	липа	га	
	травы	га	1500
	б) медопродуктивность:		
	липа	кг/га	
	травы	кг/га	35
	в) возможное к содержанию количество пчелосемей	количество пчелосемей	1200
5.	Северное оленеводство	га/голов	По мере необходимости
6.	Выращивание сельскохозяйственных культур	га	По мере необходимости
7.	Иная сельскохозяйственная деятельность		По мере необходимости

Сроки использования лесов для ведения сельского хозяйства. Использование лесов для ведения сельского хозяйства осуществляется на принципах обеспечения многоцелевого, рационального, непрерывного, неистощительного использования лесов для удовлетворения потребностей общества в лесах и лесных ресурсах.

В соответствии с частью 3 статьи 72 ЛК РФ договор аренды лесного участка, находящегося в государственной или муниципальной собственности, для ведения сельского хозяйства заключается на срок от десяти до сорока девяти лет.

7. Нормативы, параметры и сроки использования лесов для осуществления научно-исследовательской деятельности, образовательной деятельности

Леса лесничества могут использоваться для осуществления научно-исследовательской деятельности, образовательной деятельности научными организациями, образовательными организациями.

Приказом Федерального агентства лесного хозяйства от 23.12.2011 № 548 утверждены «Правила использования лесов для осуществления научно-исследовательской деятельности, образовательной деятельности».

Использование лесов для осуществления научно-исследовательской деятельности включает в себя осуществление экспериментальной или теоретической деятельности, направленной на получение новых знаний об экологической системе леса, проведение прикладных научных исследований, направленных на применение этих знаний для достижения практических целей и решения конкретных задач в области использования, охраны, защиты, воспроизводства лесов.

К использованию лесов для осуществления образовательной деятельности относится создание и использование на лесных участках полигонов, опытных площадок для изучения природы леса, обучения методам таксации леса, технологии рубок лесных насаждений, работ по охране, защите, воспроизводству лесов и других мероприятий в области изучения, использования, охраны, защиты, воспроизводства лесов, иных компонентов природы, объектов необходимой лесной инфраструктуры для закрепления на практике у обучающихся специальных знаний и навыков.

При использовании лесов для осуществления научно-исследовательской деятельности, образовательной деятельности допускается создание и использование на лесных участках полигонов, опытных площадок для проведения научных исследований изучения природы леса, обучения в области использования, охраны, защиты, воспроизводства лесов с объектами необходимой лесной инфраструктуры.

Использование лесов для научно-исследовательской деятельности, образовательной деятельности осуществляется в соответствии с лесохозяйственным регламентом лесничества, лесопарка, проектом освоения лесов.

Государственные учреждения, муниципальные учреждения, другие научные организации, образовательные организации, использующие леса для научно-исследовательской деятельности, образовательной деятельности, имеют право:

осуществлять использование лесов в соответствии с условиями договора аренды лесного участка;

устанавливать специальные знаки, информационные и иные указатели, отграничивающие территорию, на которой осуществляется образовательная деятельность, научно-исследовательская деятельность;

осуществлять рубку лесных насаждений в научных и образовательных целях;

создавать согласно части 1 статьи 13 Лесного кодекса Российской Федерации лесную инфраструктуру (лесные дороги, лесные склады и другую);

осуществлять экспериментальную деятельность по использованию, охране, защите, воспроизводству лесов в целях разработки, опытно-производственной проверки и внедрения результатов научно-исследовательских, опытно-конструкторских работ;

проводить испытания химических, биологических и иных средств для изучения их влияния на экологическую систему леса;

создавать и использовать объекты научной и учебно-практической базы;

иметь другие права, если их реализация не противоречит требованиям законодательства Российской Федерации.

При осуществлении использования лесов для научно-исследовательской деятельности, образовательной деятельности не допускается:

повреждение лесных насаждений, растительного покрова и почв за пределами предоставленного лесного участка;

захламление предоставленного лесного участка и территории за его пределами строительным и бытовым мусором, отходами древесины, иными видами отходов;

загрязнение площади предоставленного лесного участка и территории за его пределами химическими и радиоактивными веществами.

Земли, нарушенные при использовании лесов для научно-исследовательской деятельности, образовательной деятельности, подлежат рекультивации в срок не более 1 года после завершения работ.

На участках с нарушенным почвенным покровом при угрозе развития эрозии почвы должна проводиться рекультивация земель с посевом трав и (или) посадкой деревьев и кустарников на склонах.

Использование лесов для осуществления научно-исследовательской и образовательной деятельности строится на принципах обеспечения многоцелевого, рационального, непрерывного, неистощительного использования лесов для удовлетворения потребностей общества в лесах и лесных ресурсах.

Для осуществления научно-исследовательской и образовательной деятельности лесные участки предоставляются государственным учреждениям, муниципальным учреждениям в постоянное (бессрочное) пользование, другим научным организациям, образовательным организациям – в аренду (ст. 40 ЛК РФ).

В соответствии с частью 3 статьи 72 ЛК РФ договор аренды лесного участка, находящегося в государственной или муниципальной собственности, для осуществления научно-исследовательской и образовательной деятельности заключается на срок от десяти до сорока девяти лет.

8. Нормативы, параметры и сроки использования лесов для осуществления рекреационной деятельности

Леса используются для осуществления рекреационной деятельности с целью организации отдыха, туризма, физкультурно-оздоровительной и спортивной деятельности (ст. 41 ЛК РФ).

На лесных участках, предоставленных для осуществления рекреационной деятельности, подлежат сохранению природные ландшафты, объекты животного мира, растительного мира, водные объекты.

Использование лесов для осуществления рекреационной деятельности не должно препятствовать праву граждан пребывать в лесах (ст. 11 ЛК РФ).

Леса для осуществления рекреационной деятельности используются способами, не наносящими вреда окружающей среде и здоровью человека.

Для осуществления рекреационной деятельности в целях организации отдыха, туризма, физкультурно-оздоровительной и спортивной деятельности лица, использующие леса, могут организовывать туристические станции, туристические тропы и трассы, проведение культурно-массовых мероприятий, пешеходные, велосипедные и лыжные прогулки, конные прогулки (верхом и/или на повозках), занятия изобразительным искусством, познавательные и экологические экскурсии, спортивные соревнования по отдельным видам спорта, специфика которых соответствует проведению соревнований в лесу, физкультурно-спортивные фестивали и тренировочные сборы, а также другие виды организации рекреационной деятельности.

Нормативы использования лесов для осуществления рекреационной деятельности (допустимая рекреационная нагрузка по типам ландшафта и другое)

Особенности организации рекреационной деятельности изложены в Правилах использования лесов для осуществления рекреационной деятельности, утвержденных приказом Рослесхоза от 21.02.2012 № 62 «Об утверждении Правил использования лесов для осуществления рекреационной деятельности».

При определении размеров лесных участков, выделяемых для осуществления рекреационной деятельности, необходимо руководствоваться оптимальной рекреационной нагрузкой на лесные экосистемы при соблюдении условий не нанесения ущерба лесным насаждениям и окружающей среде.

Расчетная величина рекреационной емкости определяется на основании предельно допустимых единовременных рекреационных нагрузок на природные комплексы территории парка лесничества. Нормы допустимых рекреационных нагрузок принимаются в соответствии с «Временной методикой определения рекреационных нагрузок на природные комплексы при организации туризма, экскурсий, массового повседневного отдыха и временные нормы этих нагрузок» (М., Госкомлес СССР, 1987).

Рекреационная нагрузка определяется количеством людей, отдыхающих на единице площади лесов (1 га) в определенный промежуток времени (час, день, месяц, сезон, год). Допустимая рекреационная нагрузка - это нагрузка, не превышающая восстановительных способностей лесных биогеоценозов при неопределенно длительном ее воздействии. Она приводит в основном к слабым нарушениям, т.е. вносит незначительные изменения в отдельные элементы биогеоценозов, не изменяя их структурную и функциональную устойчивость. Для устранения последствий антропогенного воздействия не требуется целенаправленного лесоводственного вмешательства.

Предельно допустимая рекреационная нагрузка - максимальная нагрузка, при которой биогеоценоз сохраняет свою жизнеспособность, приводит к существенным изменениям в структуре биогеоценоза, но не нарушает его функциональную устойчивость. Для устранения последствий требуется или периодическое снятие нагрузок, или активное лесоводственное вмешательство.

Чрезмерная рекреационная нагрузка приводит к необратимым изменениям отдельных элементов биогеоценоза, постепенной потере его структурной, функциональной и позиционной устойчивости.

Ландшафтная таксация лесов лесничества, при которой определяются группы и типы ландшафтов, даётся оценка биологической устойчивости насаждений, оценка рекреационной деградации лесной среды, санитарно-гигиеническая оценка лесных участков, оценка эстетической ценности лесных участков, не проводилась.

Региональные нормы допустимых рекреационных нагрузок на леса Иркутской области отсутствуют. В качестве ориентиров рекомендуется использовать нормы, приведённые в таблице Б30.

Таблица Б30

Нормы допустимых рекреационных нагрузок на 1 га лесного фонда, чел./га (Общесоюзные нормативы для таксации лесов: Справочник, М., 1992)

Протяжённость дорожной сети на 1000 га лесного фонда, км	Преобладающие породы			
	Е, П	С, Л, К	Ос, Ив, Т	Б
Молодняки				
До 10	0,7/0,6	1,1/0,7	1,3/-	1,4/0,8
11-15	0,8/0,7	1,3/0,8	1,5/-	1,7/0,9
16-20	0,9/0,8	1,5/0,9	1,8/-	1,9/1,0
21-25	1,0/0,9	1,6/1,0	1,9/-	2,1/1,1
Более 25	1,1/0,9	1,8/1,1	2,1/-	2,2/1,2
Средневозрастные и приспевающие насаждения				
До 10	1,0/0,8	1,5/0,9	1,7/-	1,8/1,0
11-15	1,2/0,9	1,8/1,1	2,0/-	2,1/1,2
16-20	1,4/1,0	2,0/1,2	2,3/-	2,9/1,3
21-25	1,5/1,1	2,2/1,3	2,5/-	2,7/1,4
Более 25	1,6/1,2	2,4/1,4	2,7/-	2,5/1,5
Спелые и перестойные насаждения				
До 10	0,9/0,7	1,3/0,8	1,5/-	1,6/0,9
11-15	1,1/0,8	1,5/0,9	1,8/-	1,9/1,0
16-20	1,2/0,9	1,8/1,0	2,0/-	2,2/1,2
21-25	13/1,0	1,9/1,1	2,2/-	2,4/1,3
Более 25	1,4/1,1	2,1/1,2	2,4/-	2,6/1,4

Примечания:

1. В числителе - на дренированных почвах (A_1, A_2, A_3, B_2, B_3, C_2, C_3, D_2, D_3), в знаменателе - на избыточно-увлажнённых почвах (A_4, A_5, B_4, B_5, C_4, C_5).

2. Предельно допустимые рекреационные нагрузки: для насаждений с преобладанием сосны в типах условий местопроизрастания A_1 - 0,4, A_2 - 0,8 чел./га; для насаждений с преобладанием берёзы в типах условий местопроизрастания A_2 - 0,9 чел./га.

3. При переводе данных шкалы в чел. ч/га их умножают на 8.

4. Для применения данных шкалы в холмистой и горной местности их перемножают на коэффициенты: при крутизне склона 4-10 градусов коэффициент 0,8, 11-15 - 0,6, 16 и более - 0,5.

5. Протяжённость дорожной сети приведена для условий комплексного благоустройства территории лесных массивов.

В процессе лесоустройства Усть-Удинского лесничества ландшафтная таксация лесов не проводилась.

Не выполнялось в лесничестве и специальных исследований по учету посетителей в разрезе лесных участков, функциональных зон по категориям посетителей, сезонам года, часам в течение светлого времени суток и другим параметрам с целью определения рекреационной нагрузки на лес.

Перечень кварталов и (или) частей кварталов зоны рекреационной деятельности, в том числе перечень кварталов и (или) их частей в которых допускается возведение физкультурно-оздоровительных, спортивных и спортивно-технических сооружений

Лесным кодексом Российской Федерации (частью 2 статьи 41) допускается при осуществлении рекреационной деятельности в лесах возведение временных построек на лесных участках и осуществление их благоустройства.

Если в плане освоения лесов на территории субъекта Российской Федерации (лесном плане субъекта Российской Федерации) определены зоны планируемого освоения лесов, в границах которых предусматриваются строительство, реконструкция и эксплуатация объектов для осуществления рекреационной деятельности, на соответствующих лесных участках допускается возведение физкультурно-оздоровительных, спортивных и спортивно-технических сооружений.

Лесным планом Иркутской области в Усть-Удинском лесничестве зона рекреационной деятельности не предусмотрена, границы зоны рекреационной деятельности в лесничестве не установлены.

Настоящим лесохозяйственным регламентом также не предусматривается выделение зоны рекреационной деятельности.

Перечень лесных кварталов, в которых разрешается осуществление рекреационной деятельности, приведен в таблице 5.

Функциональное зонирование территории зоны рекреационной деятельности

Границы функциональных зон зоны рекреационной деятельности не установлены.

Перечень временных построек на лесных участках и нормативы их благоустройства

В соответствии со статьей 21 Лесного кодекса Российской Федерации для осуществления рекреационной деятельности допускается строительство, реконструкция и эксплуатация объектов, не связанных с созданием лесной инфраструктуры, на землях лесного фонда.

Перечень объектов, не связанных с созданием лесной инфраструктуры, для защитных лесов, эксплуатационных лесов, резервных лесов» утвержден распоряжением Правительства Российской Федерации от 27.05.2013 № 849-р.

Для осуществления рекреационной деятельности в защитных лесах, эксплуатационных и резервных лесах, за исключением особо защитных участков лесов, в Усть-Удинском лесничестве возможно создание:

площадок для игр (детская), отдыха, занятий спортом, установки мусоросборников;

форм малых архитектурных (некапитальное нестационарное сооружение, включая беседки, ротонды, веранды, дровницы, навесы, объекты мелкорозничной торговли, попутного бытового обслуживания и питания, остановочные павильоны);

элементов благоустройства лесного участка (пешеходная дорожка с мягким покрытием, георешетка, устройство для оформления озеленения, фонарь, скамейка, мостик, настил, малогабаритный (малый) контейнер-мусоросборник, урна, физкультурный снаряд (тренажер), наземная туалетная кабина);

построек временных, используемых в рекреационных целях.

В более далекой перспективе, за пределами срока действия настоящего регламента, при условии выделения в лесничестве зоны рекреационного использования станет возможным возведение в эксплуатационных лесах, за исключением особо защитных участков лесов, физкультурно-оздоровительных, спортивных и спортивно-технических сооружений. Таких как:

бассейн крытый для плавания;
бассейн открытый искусственный;
велодром;
велотрек;
зал спортивный;
канализация;
каток с искусственным льдом крытый;
каток с искусственным льдом открытый;
кемпинг;
комплекс открытых плоскостных спортивных сооружений;
комплекс физкультурно-оздоровительный;
комплекс физкультурных сооружений;
корт теннисный;
котельная;
манеж легкоатлетический;
пирс;
площадка спортивная;
подстанция трансформаторная всех классов напряжения;
поле для гольфа;
поле для стрельбы из лука;
поле футбольное;
пристань;
сеть тепловая;
сооружение спортивное;
стадион;
стрельбище для пулевой стрельбы;
стрельбище для стендовой стрельбы;
тир;
трибуна стадиона с подтрибунными помещениями;
трибуна стадиона;
эллинг для хранения катеров и лодок.

Размещение временных построек, физкультурно-оздоровительных, спортивных и спортивно-технических сооружений допускается, прежде всего, на участках, не занятых деревьями и кустарниками, а при их отсутствии - на участках, занятых наименее ценными лесными насаждениями, в местах, определенных в проекте освоения лесов.

В соответствии с частью 6 статьи 21 Лесного кодекса Российской Федерации лица, использующие лесные участки для осуществления рекреационной деятельности обязаны рекультивировать земли, которые использовались для строительства, реконструкции и (или) эксплуатации объектов, не связанных с созданием лесной инфраструктуры.

Параметры и сроки использования лесов для осуществления рекреационной деятельности

Использование лесов для осуществления рекреационной деятельности строится на принципах обеспечения многоцелевого, рационального, непрерывного, неистощительного использования лесов для удовлетворения потребностей общества в лесах и лесных ресурсах.

Для осуществления рекреационной деятельности лесные участки предоставляются государственным учреждениям, муниципальным учреждениям в постоянное (бессрочное) пользование, другим лицам - в аренду.

В соответствии с ч. 3 ст.72 ЛК РФ договор аренды лесного участка, находящегося в государственной или муниципальной собственности, для осуществления рекреационной деятельности заключается на срок от десяти до сорока девяти лет.

9. Нормативы, параметры и сроки использования лесов для создания лесных плантаций и их эксплуатации

Согласно статье 42 ЛК РФ создание лесных плантаций и их эксплуатация представляют собой предпринимательскую деятельность, связанную с выращиванием лесных насаждений определенных пород (целевых пород) искусственного происхождения, за счет которых обеспечивается получение древесины с заданными характеристиками.

Лесные плантации могут создаваться на не покрытых лесной растительностью и нелесных землях. На лесных плантациях проведение рубок лесных насаждений и осуществление подсочки лесных насаждений допускается без ограничений.

Не допускается создание лесных плантаций в защитных лесах и на особо защитных участках лесов (приказ Рослесхоза от 14.12.2010 г. № 485 «Об утверждении Особенностей использования, охраны, защиты, воспроизводства лесов, расположенных в водоохранных зонах, лесов, выполняющих функции защиты природных и иных объектов, ценных лесов, а также лесов, расположенных на особо защитных участках лесов»).

Использование лесов для создания лесных плантаций и их эксплуатации осуществляется на принципах обеспечения многоцелевого, рационального, непрерывного, неистощительного использования лесов для удовлетворения потребностей общества в лесах и лесных ресурсах.

Гражданам, юридическим лицам для создания лесных плантаций и их эксплуатации лесные участки предоставляются в аренду в соответствии с Лесным кодексом Российской Федерации, земельные участки - в соответствии с земельным законодательством.

В соответствии с частью 3 статьи 72 ЛК РФ договор аренды лесного участка, находящегося в государственной или муниципальной собственности, для создания лесных плантаций и их эксплуатации заключается на срок от десяти до сорока девяти лет.

10. Нормативы, параметры и сроки использования лесов для выращивания лесных плодовых, ягодных, декоративных растений и лекарственных растений

Выращивание лесных плодовых, ягодных, декоративных растений, лекарственных растений (ст. 39 ЛК РФ) представляет собой предпринимательскую деятельность, связанную с получением плодов, декоративных растений, лекарственных растений и подобных лесных ресурсов.

Правила использования лесов для выращивания лесных плодовых, ягодных, декоративных растений, лекарственных растений утверждены приказом Рослесхоза от 05.12.2011г. № 510 « Об утверждении Правил использования лесов для выращивания лесных плодовых, ягодных, декоративных растений, лекарственных растений». Зарегистрировано в Минюсте РФ 30.12.2011г № 22844.

На лесных участках, используемых для выращивания лесных плодовых, ягодных, декоративных растений, лекарственных растений, допускается размещение временных построек, создание лесной инфраструктуры.

Для выращивания лесных плодовых, ягодных декоративных растений, лекарственных растений используют, в первую очередь, нелесные земли из состава земель лесного фонда, а также необлесившихся вырубки, прогалины и другие, не покрытые лесной растительностью земли, на которых невозможно естественное возобновление леса до посадки на них лесных культур; земли, подлежащие рекультивации (выработанные торфяники и др.).

Для выращивания лесных плодовых, ягодных, декоративных, лекарственных растений под пологом леса могут использоваться участки малоценных насаждений, не намеченные под реконструкцию.

Использование лесных участков, на которых встречаются виды растений, занесенных в Красную книгу Российской Федерации, Красную книгу Иркутской области, для выращивания лесных плодовых, ягодных, декоративных растений, лекарственных растений запрещается в соответствии со статьей 59 ЛК РФ.

На лесных участках, используемых для выращивания лесных плодовых, ягодных, декоративных растений, лекарственных растений, химические и биологические препараты применяются в соответствии с Федеральным законом от 19 июля 1997 г. № 109-ФЗ «О безопасном обращении с пестицидами и агрохимикатами».

Согласно пункта 15 приказа Рослесхоза от 14.12.2010 г. № 485 «Об утверждении особенностей использования, охраны, защиты, воспроизводства лесов, расположенных в водоохранных зонах, лесов, выполняющих функции защиты природных и иных объектов, ценных лесов, а также лесов, расположенных на особо защитных участках лесов» на особо защитных участках лесов не допускается интродукция видов (пород) деревьев, кустарников, лиан, других лесных растений, которые не произрастают в естественных условиях в данном лесном районе.

Использование лесов для выращивания лесных плодовых, ягодных, декоративных растений и лекарственных растений осуществляется на принципах обеспечения многоцелевого, рационального, непрерывного, неистощительного использования лесов для удовлетворения потребностей общества в лесах и лесных ресурсах.

Граждане, юридические лица осуществляют выращивание лесных плодовых, ягодных, декоративных растений, лекарственных растений на основании договоров аренды лесных участков.

В соответствии с частью 3 статьи 72 ЛК РФ договор аренды лесного участка, находящегося в государственной или муниципальной собственности, для выращивания лесных плодовых, ягодных, декоративных растений и лекарственных растений заключается на срок от десяти до сорока девяти лет.

11. Нормативы, параметры и сроки использования лесов для выращивания посадочного материала лесных растений (саженцев, сеянцев)

Согласно статье 39.1 ЛК РФ, выращивание посадочного материала лесных растений (саженцев, сеянцев) представляет собой предпринимательскую деятельность, осуществляемую в целях воспроизводства лесов и лесоразведения. На лесных участках, используемых для выращивания посадочного материала лесных растений, допускается размещение теплиц, других строений и сооружений.

Правила использования лесов для выращивания посадочного материала лесных растений утверждены приказом Рослесхоза от 19.07.2011 г. № 308 «Об утверждении Правил использования лесов для выращивания посадочного материала лесных растений (саженцев, сеянцев)».

Для выращивания посадочного материала лесных растений (саженцев, сеянцев) используют, в первую очередь, не покрытые лесом земли из состава земель лесного фонда, а также необлесившиеся лесосеки, прогалины и другие, не покрытые лесной растительностью, земли иных категорий, на которых располагаются леса.

В соответствии с частью 3 статьи 72 ЛК РФ договор аренды лесного участка, находящегося в государственной или муниципальной собственности, для выращивания посадочного материала лесных растений (саженцев, сеянцев) заключается на срок от десяти до сорока девяти лет.

На территории лесничества лесной питомник отсутствует.

Для выращивания посадочного материала используются районированные семена лесных насаждений, соответствующие требованиям, установленным Федеральным законом от 17.12.1997 г. № 149-ФЗ «О семеноводстве», Указаниями по лесному семеноводству в Российской Федерации, утверждёнными первым заместителем руководителя Федеральной службы лесного хозяйства России 11.01.2000 г., приказом Рослесхоза от 10.01.2012 № 3 «Об утверждении Порядка производства семян отдельных категорий лесных растений», приказом Рослесхоза от 08.10.2015 № 353 «Об установлении лесосеменного районирования». и Порядком использования районированных семян лесных растений основных лесных древесных пород, утвержденным приказом Рослесхоза от 02.02.2012 № 26.

В повышении продуктивности и качества создаваемых лесных культур важное значение имеет использование посевного и посадочного материала с улучшенными наследственными свойствами.

Семена лесных растений, в зависимости от наследственных свойств, подразделяют на категории: сортовые, улучшенные и нормальные.

Нормальные - это семена, заготовленные на ПЛСУ, кроме указанных ниже случаев, ВЛСУ, а также с нормальных деревьев в насаждениях (в том числе на лесосеках) нормальной селекционной категории.

Улучшенные - это семена, получаемые на лесосеменных объектах, созданных или выделенных на основе отбора по фенотипу, но не испытанных по потомству.

Сортовые - это семена, получаемые на объектах, прошедших генетическую оценку по потомству, выделенных в качестве сортов-популяций, сортов-гибридов и включённых в Государственный реестр охраняемых селекционных достижений.

На территории лесничества имеются объекты лесного семеноводства, характеристика которых приведена в таблице 21.

Таблица 21

Нормативы и параметры существующих и проектируемых объектов лесного семеноводства

N п/п	Наименование объектов лесного семеноводства	Характеристика объектов лесного семеноводства	Местоположение	Мероприятия (по годам)
1	2	3	4	5
1.	Плюсовые насаждения	Объект порода - сосна обыкновенная, аттестован на основании акта обследования лесосеменного объекта	Усть-Удинское лесничество, Усть-Удинское участковое лесничество, Усть-Удинская дача, квартал 9, выдел 6, площадь 11,0 га	2019 – 2028 годы профилактические лесозащитные мероприятия (проведение лесопатологического мониторинга)
2.	Плюсовые насаждения	Объект порода – сосна обыкновенная, аттестован на основании акта обследования лесосеменного объекта	Усть-Удинское лесничество, Усть-Удинское участковое лесничество, Усть-Удинская дача, квартал 9, выдел 12, площадь 3,0 га	2019 – 2028 годы профилактические лесозащитные мероприятия (проведение лесопатологического мониторинга)
3.	Плюсовые насаждения	Объект порода – сосна обыкновенная, аттестован на основании акта обследования лесосеменного объекта	Усть-Удинское лесничество, Усть-Удинское участковое лесничество, Усть-Муйская дача, квартал 28, выдел 19ч, площадь 20,0 га	2019 – 2028 годы профилактические лесозащитные мероприятия (проведение лесопатологического мониторинга)
4.	Плюсовые насаждения	Объект порода – сосна обыкновенная, аттестован на основании акта обследования лесосеменного объекта	Усть-Удинское лесничество, Усть-Удинское участковое лесничество, Муйская дача, квартал 64, выдел 24,25,27-30,32,33, площадь 42,0 га	2019 – 2028 годы профилактические лесозащитные мероприятия (проведение лесопатологического мониторинга)
5.	Плюсовые насаждения	Объект порода – сосна обыкновенная, аттестован на основании акта обследования лесосеменного объекта 6	Усть-Удинское лесничество, Усть-Удинское участковое лесничество, Аносовская дача, квартал 171, выдел 21 площадь 92,0 га	2019 – 2028 годы профилактические лесозащитные мероприятия (проведение лесопатологического мониторинга)

12. Нормативы, параметры и сроки использования лесов для выполнения работ по геологическому изучению недр, разработка месторождений полезных ископаемых

В соответствии со статьей 21 ЛК РФ при осуществлении работ по геологическому изучению недр и при разработке месторождений полезных ископаемых на землях лесного фонда допускается строительство, реконструкция и эксплуатация объектов, не связанных с созданием лесной инфраструктуры, в соответствии с проектом освоения лесов. По окончании работ земли, которые использовались для строительства, реконструкции и эксплуатации объектов, не связанных с созданием лесной инфраструктуры, подлежат рекультивации (часть 6 ст.21 ЛК РФ).

Частью 3 и 4 статьи 105 ЛК РФ в зеленых зонах и лесопарковых зонах разработка месторождений полезных ископаемых запрещена.

Пунктом 2 статьи 8.2 Федерального закона «О введении в действие ЛК РФ» от 04.12.2006 г. № 201-ФЗ предусмотрено, что в ценных лесах и на особо защитных участках лесов допускаются строительство, реконструкция и эксплуатация объектов капитального строительства, связанных с выполнением работ по геологическому изучению и разработкой месторождений углеводородного сырья, в отношении которых лицензии на пользование недрами получены до 31.12.2010 г., на срок, не превышающий срока действия таких лицензий. Использование лесов в этих случаях допускается с соблюдением требований части 4 статьи 12 и части 5 статьи 102 ЛК РФ.

Для выполнения работ по геологическому изучению недр, для разработки месторождений полезных ископаемых лесные участки предоставляются на основании договоров аренды. Если выполнение работ по геологическому изучению недр не влечет за собой проведение рубок лесных насаждений, леса используются без предоставления лесных участков по разрешениям органов государственной власти, органов местного самоуправления в соответствии с их компетенцией. В целях обеспечения безопасности граждан и создания необходимых условий для эксплуатации объектов, связанных с выполнением работ по геологическому изучению недр и разработкой месторождений полезных ископаемых, осуществляется использование лесов для проведения выборочных рубок и сплошных рубок деревьев и кустарников без предоставления лесных участков (ст. 43 ЛК РФ).

В части 2 ст. 20 ЛК РФ устанавливается право собственности Российской Федерации на древесину, которая получена при использовании лесов для выполнения работ по геологическому изучению недр и при разработке месторождений полезных ископаемых. В тех случаях, когда пользователи недр предполагают осуществлять заготовку древесины, они обязаны оформить ее в порядке, предусмотренном ст. 29 ЛК РФ.

Порядок использования лесов для выполнения работ по геологическому изучению недр, для разработки месторождений полезных ископаемых утвержден приказом Рослесхоза от 27.12.2010 г. № 515.

Обустройство объектов, связанных с выполнением работ по геологическому изучению недр, разработкой месторождений полезных ископаемых, должно исключать развитие эрозионных процессов на занятой и прилегающей территории.

В охранных и санитарно-защитных зонах соответствующих объектов рубка лесных насаждений осуществляется по согласованию с предоставившими лесной участок органами государственной власти или органами местного самоуправления.

При осуществлении использования лесов в целях выполнения работ по геологическому изучению недр, разработки месторождений полезных ископаемых не допускается:

валка деревьев и расчистка лесных участков от древесной растительности с помощью бульдозеров, захламление древесными остатками приграничных полос и опушек, повреждение стволов и скелетных корней опушечных деревьев, хранение свежесрубленной древесины в лесу в летний период без специальных мер защиты;

затопление и длительное подтопление лесных насаждений;

захламление лесов строительными, промышленными, древесными, бытовыми и иными отходами, мусором;

загрязнение лесов химическими и радиоактивными веществами;

проезд транспортных средств и иных механизмов по произвольным, неустановленным маршрутам.

Лица, осуществляющие использование лесов в целях выполнения работ по геологическому изучению недр, разработки месторождений полезных ископаемых, обеспечивают:

регулярное проведение очистки используемых лесов и примыкающих опушек леса, искусственных и естественных водотоков от захламления строительными, промышленными, древесными, бытовыми и иными отходами, мусором;

восстановление нарушенных производственной деятельностью дорог, осушительных канав, дренажных систем, мостов, других гидромелиоративных сооружений, квартальных столбов, квартальных просек, аншлагов, элементов благоустройства территории лесов;

принятие необходимых мер по устранению аварийных ситуаций и лесных пожаров, а также ликвидации их последствий, возникших по вине указанных лиц;

максимальное использование земель, занятых квартальными просеками, лесными дорогами, и других, не покрытых лесом земель в целях планирования и проведения сейсморазведочных работ, в том числе перебазировки подвижного состава и грузов.

Использование лесов для выполнения работ по геологическому изучению недр и разработки месторождений полезных ископаемых осуществляется на принципах обеспечения многоцелевого, рационального, непрерывного, неистощительного использования лесов для удовлетворения потребностей общества в лесах и лесных ресурсах.

Договор аренды лесного участка для выполнения работ по геологическому изучению недр и разработки месторождений полезных ископаемых заключается на срок до сорока девяти лет и не требует проведения аукциона (часть 3 ст. 72 и часть 3 ст. 74 ЛК РФ).

13. Нормативы, параметры и сроки использования лесов для строительства и эксплуатация водохранилищ и иных искусственных водных объектов, а также гидротехнических сооружений, морских портов, морских терминалов, речных портов, причалов

Использование лесов для строительства и эксплуатации водохранилищ и иных искусственных водных объектов, а также гидротехнических сооружений, морских портов, морских терминалов, речных портов, причалов осуществляется в соответствии со статьями 21 и 44 Лесного кодекса Российской Федерации.

Лесные участки используются для строительства и эксплуатации водохранилищ, иных искусственных водных объектов, а также гидротехнических сооружений, морских портов, морских терминалов, речных портов, причалов в соответствии с водным законодательством.

Лесные участки, находящиеся в государственной или муниципальной собственности, предоставляются гражданам, юридическим лицам в соответствии со статьей 9 настоящего Кодекса для строительства водохранилищ, иных искусственных водных объектов, а также гидротехнических сооружений, морских портов, морских терминалов, речных портов, причалов.

В постоянное (бессрочное) пользование, аренду, безвозмездное пользование лесные участки, находящиеся в государственной или муниципальной собственности, предоставляются юридическим лицам; в аренду, безвозмездное пользование – гражданам (ст. 71 ЛК РФ).

Договоры аренды лесных участков, находящихся в государственной или муниципальной собственности, для строительства и эксплуатации водохранилищ и иных искусственных водных объектов, а также гидротехнических сооружений и специализированных портов заключаются без проведения аукциона.

Правила подготовки и принятия решения о предоставлении водного объекта в пользование утверждены постановлением Правительства Российской Федерации от 30.12.2006 № 844 «О порядке подготовки и принятия решения о предоставлении водного объекта в пользование».

В соответствии с Водным кодексом Российской Федерации на основании решений (если иное не предусмотрено частями 2 и 4 статьи 11 Водного кодекса Российской Федерации) водные объекты, находящиеся в федеральной собственности, собственности субъектов Российской Федерации или собственности муниципальных образований, предоставляются в пользование для:

обеспечения обороны страны и безопасности государства;

сброса сточных вод;

строительства и реконструкции гидротехнических сооружений;

создания стационарных и плавучих (подвижных) буровых установок (платформ), морских плавучих (передвижных) платформ, морских стационарных платформ и искусственных островов;

строительства и реконструкции мостов, подводных переходов, трубопроводов и других линейных объектов, если такие строительство и реконструкция связаны с изменением дна и берегов поверхностных водных объектов;

разведки и добычи полезных ископаемых;

проведения дноуглубительных, взрывных, буровых и других работ, связанных с изменением дна и берегов поверхностных водных объектов, за исключением случаев, предусмотренных частью 2 статьи 47 Водного кодекса Российской Федерации;

подъема затонувших судов;

сплава древесины;

забора (изъятия) водных ресурсов из водных объектов для гидромелиорации земель;

забора (изъятия) водных ресурсов из водных объектов и сброса сточных вод для осуществления аквакультуры (рыбоводства).

Правила подготовки и принятия решения о предоставлении водного объекта в пользование утверждены постановлением Правительства Российской Федерации от 30.12.2006 № 844 «О порядке подготовки и принятия решения о предоставлении водного объекта в пользование».

Для использования водохранилищ и иных искусственных водных объектов, а также гидротехнических сооружений, морских портов, морских терминалов, речных портов, причалов на землях лесного фонда допускается строительство, реконструкция и эксплуатация объектов, не связанных с созданием лесной инфраструктуры. Земли, которые использовались для строительства, реконструкции и эксплуатации объектов, не связанных с созданием лесной инфраструктуры, подлежат рекультивации.

При использовании лесов для строительства и эксплуатации водохранилищ и иных искусственных водных объектов, а также гидротехнических сооружений, морских портов, морских терминалов, речных портов, причалов (в том числе в целях проведения аварийно-спасательных работ), допускаются выборочные рубки и сплошные рубки деревьев, кустарников, лиан, в том числе в охранных зонах и санитарно-защитных зонах, предназначенных для обеспечения безопасности граждан и создания необходимых условий для эксплуатации соответствующих объектов (часть 5 статьи 21 Лесного кодекса Российской Федерации).

В защитных лесах, предусмотренные частью 5 статьи 21 выборочные рубки и сплошные рубки деревьев, кустарников, лиан допускаются в случаях, если строительство, реконструкция, эксплуатация объектов, не связанных с созданием лесной инфраструктуры, для указанных выше целей не запрещены или не ограничены в соответствии с законодательством Российской Федерации.

В соответствии с частью 2 статьи 20 ЛК РФ право собственности на древесину, которая получена при использовании лесов, расположенных на землях лесного фонда, в соответствии со статьями 43 - 46 Лесного кодекса Российской Федерации принадлежит Российской Федерации.

Порядок реализации древесины, которая получена при использовании лесов, расположенных на землях лесного фонда, в соответствии со статьей 44 Лесного кодекса Российской Федерации установлен постановлением Правительства Российской Федерации от 23 июля 2009 г. № 604 «О реализации древесины, которая получена при использовании лесов, расположенных на землях лесного фонда, в соответствии со статьями 43 - 46 Лесного кодекса Российской Федерации».

Пунктом 7, указанного постановления Правительства Российской Федерации, на юридических и физических лиц, использующих леса для строительства и эксплуатация водохранилищ и иных искусственных водных объектов, а также гидротехнических сооружений и специализированных портов возложена обязанность в срок, не позднее 15 дней до завершения рубки, направлять в орган государственной власти субъекта Российской Федерации информацию об объемах и породном составе вырубаемой древесины.

Пункт 3 части 3 статьи 74 Лесного кодекса устанавливает, что без проведения аукциона договоры аренды лесных участков, находящихся в государственной или муниципальной собственности, заключаются в случаях заготовки древесины на лесных участках, предоставленных юридическим лицам или индивидуальным предпринимателям для использования лесов в соответствии со статьями 43 - 46 Лесного кодекса. Договор аренды, в случаях заготовки древесины упомянутыми выше юридическими лицами или индивидуальными предпринимателями, заключается путем заключения дополнительного соглашения к действующему договору аренды или заключения отдельного договора с целью заготовки древесины. В таком случае, заготовленная древесина принадлежит юридическим и физическим лицам, использующим леса в соответствии со статьями 43-46 Лесного кодекса.

В соответствии с частью 3 статьи 72 Лесного кодекса Российской Федерации договор аренды лесного участка, находящегося в государственной или муниципальной собственности, для строительства и эксплуатация водохранилищ и иных искусственных водных объектов, а также гидротехнических сооружений и специализированных портов заключается на срок от одного года до сорока девяти лет.

14. Нормативы, параметры и сроки использования лесов для строительства, реконструкции, эксплуатации линейных объектов

В соответствии со статьей 25 Лесного кодекса Российской Федерации одним из видов использования лесов является строительство, реконструкция, эксплуатация линейных объектов. К линейным объектам согласно пункту 4 части 1 статьи 21 Лесного кодекса относятся линии электропередачи, линии связи, дороги, трубопроводы и другие линейные объекты, а также сооружения, являющиеся неотъемлемой технологической частью указанных объектов.

Порядок использования лесов для строительства, реконструкции и эксплуатации линейных объектов, в том числе и в охранных зонах таких объектов установлен статьей 45 Лесного кодекса Российской Федерации и Правилами использования лесов для строительства, реконструкции, эксплуатации линейных объектов, утвержденными приказом Федерального агентства лесного хозяйства от 10 июня 2011 г. № 223.

Частью 2 статьи 45 Лесного кодекса предусмотрено, что лесные участки для строительства линейных объектов предоставляются гражданам, юридическим лицам в соответствии со статьей 9 Лесного кодекса.

Лесные участки, которые находятся в государственной или муниципальной собственности, и на которых расположены линейные объекты, предоставляются на правах, предусмотренных статьей 9 Лесного кодекса, гражданам, юридическим лицам, имеющим в собственности, безвозмездном пользовании, аренде, хозяйственном ведении или оперативном управлении такие линейные объекты (часть 3 статьи 45 Лесного кодекса).

Согласно пунктам 2 и 6 Правил определения размеров земельных участков для размещения воздушных линий электропередачи и опор линий связи, обслуживающих электрические сети, утвержденных постановлением Правительства Российской Федерации от 11 августа 2003 г. № 486, воздушная линия электропередачи (линия связи, обслуживающая электрическую сеть) размещается на обособленных земельных участках, отнесенных в установленном порядке к землям промышленности и иного специального назначения, или землям поселений и предназначенных для установки опор указанных линий, либо на земельных участках, отнесенных к иным категориям земель, не указанным выше, если хозяйствующим субъектам предоставлено право использовать эти участки (части участков) для установки опор воздушных линий электропередачи (опор линий связи, обслуживающих электрические сети).

Требование лиц, использующих леса для эксплуатации линий электропередачи, о предоставлении участков только под опорами линий электропередачи, правомерно.

В целях строительства линейных объектов используются, прежде всего, нелесные земли, а при отсутствии на лесном участке таких земель - участки невозобновившихся вырубок, гарей, пустырей, прогалины, а также площади, на которых произрастают низкополнотные и наименее ценные лесные насаждения.

Осуществление строительства, реконструкции и эксплуатации линейных объектов должно исключать развитие эрозионных процессов на занятой и прилегающей территории.

При использовании лесов в целях строительства, реконструкции и эксплуатации автомобильных и железных дорог исключаются случаи, вызывающие нарушение поверхностного и внутрипочвенного стока вод, затопление или заболачивание лесных участков вдоль дорог.

На лесных участках, предоставленных в пользование в целях строительства, реконструкции линейных объектов использование лесов осуществляется в соответствии с проектом освоения лесов.

В целях использования линейных объектов, обеспечения их безаварийного функционирования и эксплуатации, в целях обеспечения безопасности граждан и создания необходимых условий для эксплуатации линейных объектов, в том числе в охранных зонах линейных объектов (в том числе в целях проведения аварийно-спасательных работ) гражданами, юридическими лицами, имеющими в собственности, безвозмездном пользовании, аренде, хозяйственном ведении или оперативном управлении линейные объекты, осуществляются:

1) прокладка и содержание в безлесном состоянии просек вдоль и по периметру линейных объектов.

Ширина просеки для линий электропередачи определяется в соответствии с требованиями и размерами охранных зон воздушных линий электропередачи, предусмотренными пунктом «а» Приложения к Правилам установления охранных зон объектов электросетевого хозяйства и особых условий использования земельных участков, расположенных в границах таких зон, утвержденных постановлением Правительства Российской Федерации от 24 февраля 2009 г. № 160.

Охранные зоны устанавливаются:

а) вдоль воздушных линий электропередачи - в виде части поверхности участка земли и воздушного пространства (на высоту, соответствующую высоте опор воздушных линий электропередачи), ограниченной параллельными вертикальными плоскостями, отстоящими по обе стороны линии электропередачи от крайних проводов при неотклоненном их положении на следующем расстоянии:

Таблица Б31

Проектный номинальный класс напряжения, кВ	Расстояние, м
до 1	2 (для линий с самонесущими или изолированными проводами, проложенных по стенам зданий, конструкциям и т.д., охранная зона определяется в соответствии с установленными нормативными правовыми актами минимальными допустимыми расстояниями от таких линий)
1 - 20	10 (5 - для линий с самонесущими или изолированными проводами, размещенных в границах населенных пунктов)
35	15
110	20
150, 220	25
300, 500, +/- 400	30
750, +/- 750	40
1150	55;

б) вдоль подземных кабельных линий электропередачи - в виде части поверхности участка земли, расположенного под ней участка недр (на глубину, соответствующую глубине прокладки кабельных линий электропередачи), ограниченной параллельными вертикальными плоскостями, отстоящими по обе стороны линии электропередачи от крайних кабелей на расстоянии 1 метра (при прохождении кабельных линий напряжением до 1 киловольта в городах под тротуарами - на 0,6 метра в сторону зданий и сооружений и на 1 метр в сторону проезжей части улицы);

в) вдоль подводных кабельных линий электропередачи - в виде водного пространства от водной поверхности до дна, ограниченного вертикальными плоскостями, отстоящими по обе стороны линии от крайних кабелей на расстоянии 100 метров;

г) вдоль переходов воздушных линий электропередачи через водоемы (реки, каналы, озера и др.) - в виде воздушного пространства над водной поверхностью водоемов (на высоту, соответствующую высоте опор воздушных линий электропередачи), ограниченного вертикальными плоскостями, отстоящими по обе стороны линии электропередачи от крайних проводов при не отклоненном их положении для судоходных водоемов на расстоянии 100 метров, для несудоходных водоемов - на расстоянии, предусмотренном для установления охранных зон вдоль воздушных линий электропередачи;

д) вокруг подстанций - в виде части поверхности участка земли и воздушного пространства (на высоту, соответствующую высоте наивысшей точки подстанции), ограниченной вертикальными плоскостями, отстоящими от всех сторон ограждения подстанции по периметру на расстоянии, указанном в подпункте «а» настоящего документа, применительно к высшему классу напряжения подстанции.

(пп. «д» введен Постановлением Правительства РФ от 26.08.2013 N 736)

Примечание: требования, предусмотренные подпунктом «а» настоящего документа, применяются при определении размера просек.

2) обрезка крон, вырубка и опиловка деревьев, высота которых превышает расстояние по прямой от дерева до крайней точки линейного объекта, сооружения, являющегося его неотъемлемой технологической частью, или крайней точки его вертикальной проекции, увеличенное на 2 метра;

3) вырубка сильно ослабленных, усыхающих, сухостойных, ветровальных и буреломных деревьев, угрожающих падением на линейные объекты.

В целях обеспечения безопасности граждан и создания необходимых условий для эксплуатации линейных объектов, в том числе в охранных зонах линейных объектов, осуществляется использование лесов для проведения выборочных рубок и сплошных рубок деревьев, кустарников, лиан без предоставления лесных участков. Проект освоения лесов при этом не составляется.

В целях использования линейных объектов (в том числе в целях проведения аварийно-спасательных работ) допускаются выборочные рубки и сплошные рубки деревьев, кустарников, лиан, в том числе в охранных зонах и санитарно-защитных зонах, предназначенных для обеспечения безопасности граждан и создания необходимых условий для эксплуатации соответствующих объектов.

В защитных лесах предусмотренные выборочные рубки и сплошные рубки деревьев, кустарников, лиан допускаются в случаях, если строительство, реконструкция, эксплуатация объектов, не связанных с созданием лесной инфраструктуры, для целей использования линейных объектов, не запрещены или не ограничены в соответствии с законодательством Российской Федерации (часть 5.1. статьи 21 Лесного кодекса российской Федерации).

В соответствии с частью 2 статьи 20 ЛК РФ право собственности на древесину, которая получена при использовании лесов, расположенных на землях лесного фонда, в соответствии со статьями 43 - 46 Лесного кодекса Российской Федерации принадлежит Российской Федерации.

Порядок реализации древесины, которая получена при использовании лесов, расположенных на землях лесного фонда, в соответствии со статьей 45 Лесного кодекса Российской Федерации установлен постановлением Правительства Российской Федерации от 23 июля 2009 г. № 604 «О реализации древесины, которая получена при использовании лесов, расположенных на землях лесного фонда, в соответствии со статьями 43 - 46 Лесного кодекса Российской Федерации».

Пунктом 7, указанного постановления Правительства Российской Федерации, на юридических и физических лиц, использующих леса для строительства и эксплуатация водохранилищ и иных искусственных водных объектов, а также гидротехнических сооружений и специализированных портов возложена обязанность в срок, не позднее 15 дней до завершения рубки, направлять в орган государственной власти субъекта Российской Федерации информацию об объемах и породном составе вырубаемой древесины.

Пункт 3 части 3 статьи 74 Лесного кодекса устанавливает, что без проведения аукциона договоры аренды лесных участков, находящихся в государственной или муниципальной собственности, заключаются в случаях заготовки древесины на лесных участках, предоставленных юридическим лицам или индивидуальным предпринимателям для использования лесов в соответствии со статьями 43 - 46 Лесного кодекса. Договор аренды, в случаях заготовки древесины упомянутыми выше юридическими лицами или индивидуальными предпринимателями, заключается путем заключения дополнительного соглашения к действующему договору аренды или заключения отдельного договора с целью заготовки древесины. В таком случае, заготовленная древесина принадлежит юридическим и физическим лицам, использующим леса в соответствии со статьями 43-46 Лесного кодекса.

В зоне притундровых лесов и редкостойной тайги рубка лесных насаждений, трелевка должна производиться с минимальным нарушением растительного и почвенного покрова.

Если иное не установлено законодательством, в охранных зонах и на просеках линий электропередачи и линий связи, других линейных объектов допускается рубка деревьев, кустарников, лиан, их уничтожение, в том числе химическим или комбинированным способом.

По всей ширине охранных зон линейных объектов на участках с нарушенным почвенным покровом при угрозе развития эрозии должна проводиться рекультивация земель с посевом трав и (или) посадкой кустарников на склонах.

При использовании лесов в целях строительства, реконструкции и эксплуатации линейных объектов не допускается:

повреждение лесных насаждений, растительного покрова и почв за пределами предоставленного лесного участка и соответствующей охранной зоны;

захламление прилегающих территорий за пределами предоставленного лесного участка строительным и бытовым мусором, отходами древесины, иными видами отходов;

загрязнение площади предоставленного лесного участка и территории за его пределами химическими и радиоактивными веществами;

проезд транспортных средств и иных механизмов по произвольным, неустановленным маршрутам за пределами предоставленного лесного участка и соответствующей охранной зоны.

Лица, осуществляющие использование лесов в целях строительства, реконструкции и эксплуатации линейных объектов, обеспечивают:

регулярное проведение очистки просеки, примыкающих опушек леса, искусственных и естественных водотоков от захламления строительными, лесосечными, бытовыми и иными отходами, от загрязнения отходами производства, токсичными веществами;

восстановление нарушенных производственной деятельностью лесных дорог, осушительных канав, дренажных систем, шлюзов, мостов, других гидромелиоративных сооружений, квартальных столбов, квартальных просек;

принятие необходимых мер по устранению аварийных ситуаций, а также ликвидации их последствий, возникших по вине указанных лиц.

Земли, нарушенные или загрязненные при использовании лесов для строительства, реконструкции и эксплуатации линейных объектов, подлежат рекультивации в соответствии с требованиями законодательства Российской Федерации.

Договор аренды лесного участка для строительства, реконструкции, эксплуатации линий электропередач, линий связи, дорог, трубопроводов и других линейных объектов заключается на срок до сорока девяти лет без проведения аукциона (часть 3 статьи 72 и пункт 3 части 3 статьи 74 ЛК РФ).

15. Нормативы, параметры и сроки использования лесов для переработки древесины и иных лесных ресурсов

Для переработки древесины и иных лесных ресурсов создается лесоперерабатывающая инфраструктура (объекты переработки заготовленной древесины, биоэнергетические объекты и другое).

Правила использования лесов для переработки древесины и иных лесных ресурсов утверждены приказом МПР России от 01.12.2014 № 528 « Об утверждении Правил использования лесов для переработки древесины и иных лесных ресурсов»

Использование лесов для переработки древесины и иных лесных ресурсов представляет собой предпринимательскую деятельность, связанную с производством изделий из древесины и иной продукции такой переработки в соответствии с частью 1 статьи 46 Лесного кодекса Российской Федерации.

В целях размещения объектов лесоперерабатывающей инфраструктуры используются, прежде всего, нелесные земли, а при отсутствии на лесном участке таких земель - участки невозобновившихся вырубок, гарей, пустырей, прогалины, а также площади, на которых произрастают низкополнотные и наименее ценные лесные насаждения.

Использование иных лесных участков для указанных целей допускается в случае отсутствия других вариантов размещения указанных объектов.

Создание лесоперерабатывающей инфраструктуры запрещается в защитных лесах, а также в иных предусмотренных Лесным кодексом Российской Федерации и другими федеральными законами случаях в соответствии с частью 2 статьи 14 Лесного кодекса Российской Федерации.

При использовании лесов для переработки древесины и иных лесных ресурсов должны исключаться случаи:

загрязнения (в том числе радиоактивными веществами) лесов и иного негативного воздействия на леса в соответствии со статьёй 51 Лесного кодекса Российской Федерации;

въезда транспортных средств в целях обеспечения пожарной и санитарной безопасности в лесах в соответствии со статьей 53.5 Лесного кодекса Российской Федерации.

Лица, использующие леса для переработки древесины и иных лесных ресурсов, имеют право:

создавать лесную инфраструктуру (лесные дороги, лесные склады и другое) в соответствии с частью 1 статьи 13 Лесного кодекса Российской Федерации;

создавать лесоперерабатывающую инфраструктуру (объекты переработки заготовленной древесины, биоэнергетические объекты и другое) в соответствии с частью 1 статьи 14 Лесного кодекса Российской Федерации;

осуществлять на землях лесного фонда строительство, реконструкцию и эксплуатацию объектов, не связанных с созданием лесной инфраструктуры в соответствии с частью 1 статьи 21 Лесного кодекса Российской Федерации;

осуществлять иные права, предусмотренные Лесным кодексом Российской Федерации.

Лица, использующие леса для переработки древесины и иных лесных ресурсов, обязаны:

соблюдать условия договора аренды лесного участка или решения о предоставлении лесного участка в постоянное (бессрочное) пользование в соответствии со статьей 46 Лесного кодекса Российской Федерации;

составлять проект освоения лесов в соответствии с частью 1 статьи 88 Лесного кодекса Российской Федерации;

осуществлять использование лесов в соответствии с проектом освоения лесов;

осуществлять учет древесины, предусмотренный статьей 50.1 Лесного кодекса Российской Федерации;

соблюдать требования, установленные правилами пожарной безопасности в лесах, правилами санитарной безопасности в лесах, правилами ухода за лесами;

подавать ежегодно лесную декларацию в соответствии с частью 2 статьи 26 Лесного кодекса Российской Федерации;

представлять отчет об использовании лесов в соответствии с частью 1 статьи 49 Лесного кодекса Российской Федерации;

представлять отчет об охране и о защите лесов в соответствии с частью 1 статьи 60 Лесного кодекса Российской Федерации;

представлять в государственный лесной реестр документированную информацию, предусмотренную частью 2 статьи 91 Лесного кодекса Российской Федерации, в соответствии с частью 4 статьи 91 Лесного кодекса Российской Федерации;

выполнять иные обязанности, предусмотренные Лесным кодексом Российской Федерации.

Земли, которые использовались для строительства, реконструкции и (или) эксплуатации объектов, не связанных с созданием лесной инфраструктуры, подлежат рекультивации (часть 6 статьи 21 Лесного кодекса Российской Федерации).

На лесных участках с нарушенным почвенным покровом при угрозе развития эрозии должна проводиться рекультивация земель с посевом трав и (или) посадкой кустарников.

Использование лесов для переработки древесины и иных лесных ресурсов направлено на обеспечение многоцелевого, рационального, непрерывного, неистощительного использования лесов для удовлетворения потребностей общества в лесах и лесных ресурсах.

Лесные участки, находящиеся в государственной или муниципальной собственности, предоставляются гражданам, юридическим лицам в аренду для переработки древесины и иных лесных ресурсов (часть 2 статьи 46 Лесного кодекса Российской Федерации).

В случае если федеральными законами допускается осуществление переработки древесины и иных лесных ресурсов федеральными государственными учреждениями, лесные участки, находящиеся в государственной собственности, могут предоставляться этим учреждениям для указанной цели в постоянное (бессрочное) пользование (часть 2.1 статьи 46 Лесного кодекса Российской Федерации).

В соответствии с частью 3 статьи 72 Лесного кодекса Российской Федерации договор аренды лесного участка, находящегося в государственной или муниципальной собственности, для переработки древесины и иных лесных ресурсов заключается на срок от одного года до сорока девяти лет.

16. Нормативы, параметры и сроки использования лесов для осуществления религиозной деятельности

Согласно статье 47 ЛК РФ леса могут использоваться религиозными организациями для осуществления религиозной деятельности в соответствии с Федеральным законом от 26 сентября 1997 года № 125-ФЗ «О свободе совести и о религиозных объединениях».

Религиозным объединением в Российской Федерации признается добровольное объединение граждан Российской Федерации, иных лиц, постоянно и на законных основаниях, проживающих на территории Российской Федерации, образованное в целях совместного исповедания и распространения веры и обладающее соответствующими этой цели признаками:

вероисповедание;

совершение богослужений, других религиозных обрядов и церемоний;

обучение религии и религиозное воспитание своих последователей.

Религиозные объединения могут создаваться в форме религиозных групп и религиозных организаций.

Запрещаются создание и деятельность религиозных объединений, цели и действия которых противоречат закону.

Лесные участки, находящиеся в государственной или муниципальной собственности, предоставляются религиозным организациям в безвозмездное пользование для осуществления религиозной деятельности.

На лесных участках, предоставленных для осуществления религиозной деятельности, допускается возведение зданий, строений, сооружений религиозного и благотворительного назначения.

17. Требования к охране, защите и воспроизводству лесов

Требования к мерам пожарной безопасности в лесах, охране лесов от загрязнения радиоактивными веществами и иного негативного воздействия

Охрана лесов от пожаров, от загрязнения радиоактивными веществами и иного негативного воздействия должна осуществляться в соответствии с ЛК РФ (статьи 51-53, 53,1-53,8, 57 и 60), а также Правилами пожарной безопасности в лесах, утверждёнными постановлением Правительства Российской Федерации от 30.06.2007 г. № 417.

Кроме того, в практической деятельности необходимо учитывать следующие нормативные правовые документы:

постановления Правительства Российской Федерации:

от 16.04.2011 г. № 281 «О мерах противопожарного обустройства лесов»;

от 17.05.2011 г. № 376 «О чрезвычайных ситуациях в лесах, возникших вследствие лесных пожаров»;

от 17.05.2011 г. № 377 «Об утверждении Правил разработки и утверждения плана тушения лесных пожаров и его формы»;

от 18.08.2011 № 687 г. «Об утверждении Правил осуществления контроля за достоверностью сведений о пожарной опасности в лесах и лесных пожарах»;

от 31.01.2012 № 69 «О лицензировании деятельности по тушению пожаров в населенных пунктах, на производственных объектах и объектах инфраструктуры;

от 02.12. 2017 г. № 1464 «О привлечении сил и средств федеральных органов исполнительной власти для ликвидации чрезвычайных ситуаций в лесах, возникших вследствие лесных пожаров».

приказы МПР России:

от 16.12.2013 г. № 591 «Об утверждении Методических указаний по заполнению формы плана тушения лесных пожаров»;

от 28.03.2014 г. № 161 «Об утверждении видов средств предупреждения и тушения лесных пожаров, нормативов обеспеченности данными средствами лиц, использующих леса, норм наличия средств предупреждения и тушения лесных пожаров при использовании лесов»;

от 23.06.2014 г. № 275 «Об утверждении Методики инструментального замера площади лесного пожара»;

от 23.06.2014 г. № 276 «Об утверждении Порядка осуществления мониторинга пожарной опасности в лесах и лесных пожаров»;

от 08.07.2014 г. № 313 «Об утверждении Правил тушения лесных пожаров»;

от 13.10.2014 г. № 437 «Об утверждении Методики проведения проверки достоверности сведений о площади лесных пожаров с использованием данных дистанционного зондирования Земли высокого пространственного разрешения»;

приказы Рослесхоза:

от 05.07.2011 № 287 «Об утверждении классификации природной пожарной опасности лесов и классификации пожарной опасности в лесах в зависимости от условий погоды»;

от 27.04.2012 г. № 174 «Об утверждении Нормативов противопожарного обустройства лесов»;

от 09.10.2013 г. № 288 «О применении региональных классов пожарной опасности в лесах в зависимости от условий погоды»;

от 11.08.2015 № 290 «Об утверждении Положения о функциональной подсистеме охраны лесов от пожаров и защиты их от вредителей и болезней леса единой государственной системы предупреждения и ликвидации чрезвычайных ситуаций.

методические рекомендации по применению сил и средств для тушения лесных пожаров, утвержденные Главным военным экспертом МЧС России 16.07.2014 № 2-4-87-9-18.

Охрана лесов от пожаров включает в себя выполнение мер пожарной безопасности в лесах и тушение пожаров в лесах.

Меры пожарной безопасности в лесах включают в себя:

предупреждение лесных пожаров;

мониторинг пожарной опасности в лесах и лесных пожаров;

разработку и утверждение планов тушения лесных пожаров;

иные меры пожарной безопасности в лесах.

Предупреждение лесных пожаров включает в себя противопожарное обустройство лесов и обеспечение средствами предупреждения и тушения лесных пожаров.

Меры противопожарного обустройства лесов включают в себя:

строительство, реконструкцию и эксплуатацию лесных дорог, предназначенных для охраны лесов от пожаров;

строительство, реконструкцию и эксплуатацию посадочных площадок для самолетов, вертолетов, используемых в целях проведения авиационных работ по охране и защите лесов;

прокладку просек, противопожарных разрывов, устройство противопожарных минерализованных полос;

строительство, реконструкцию и эксплуатацию пожарных наблюдательных пунктов (вышек, мачт, павильонов и других наблюдательных пунктов), пунктов сосредоточения противопожарного инвентаря;

устройство пожарных водоемов и подъездов к источникам противопожарного водоснабжения;

проведение работ по гидромелиорации;

снижение природной пожарной опасности лесов путем регулирования породного состава лесных насаждений;

проведение профилактического контролируемого противопожарного выжигания хвороста, лесной подстилки, сухой травы и других лесных горючих материалов;

иные определенные Правительством Российской Федерации меры.

Целесообразно осуществлять и такие меры противопожарного обустройства лесов, как:

прочистка просек, прочистка противопожарных минерализованных полос и их обновление;

эксплуатация пожарных водоемов и подъездов к источникам водоснабжения;

благоустройство зон отдыха граждан, пребывающих в лесах в соответствии со статьей 11 ЛК РФ;

установка и эксплуатация шлагбаумов, устройство преград, обеспечивающих ограничение пребывания граждан в лесах в целях обеспечения пожарной безопасности;

создание и содержание противопожарных заслонов и устройство лиственных опушек;

установка и размещение стендов и других знаков и указателей, содержащих информацию о мерах пожарной безопасности в лесах.

Меры противопожарного обустройства лесов на лесных участках, предоставленных в постоянное (бессрочное) пользование, в аренду, осуществляются лицами, использующими леса на основании проекта освоения лесов.

Обеспечение средствами предупреждения и тушения лесных пожаров включает в себя:

приобретение противопожарного снаряжения и инвентаря;

содержание пожарной техники и оборудования, систем связи и оповещения;

создание резерва пожарной техники и оборудования, противопожарного снаряжения и инвентаря, а также горюче-смазочных материалов.

Мониторинг пожарной опасности в лесах и лесных пожаров включает в себя:

наблюдение и контроль за пожарной опасностью в лесах и лесными пожарами;

организацию системы обнаружения и учета лесных пожаров, системы наблюдения за их развитием с использованием наземных, авиационных или космических средств;

организацию патрулирования лесов;

прием и учет сообщений о лесных пожарах, а также оповещение населения и противопожарных служб о пожарной опасности в лесах и лесных пожарах специализированными диспетчерскими службами.

Лесопожарное зонирование Усть-Удинского лесничества установлено в соответствии с распоряжением министерства лесного комплекса Иркутской области от 01.03.2018 года № 598-мр «Об утверждении лесопожарного зонирования земель лесного фонда Иркутской области и маршрутов патрулирования лесов, расположенных на территории земель лесного фонда Иркутской области, на 2018 год».

Распределение земель лесного фонда по лесопожарному зонированию и зонам контроля лесных пожаров приведены в таблицах Б32 и Б3.

Таблица Б32

Лесопожарное зонирование территории Усть–Удинского лесничества

№ п/п	Наименование лесничества	Участковое лесничество	Площадь лесного фонда по государственному лесному реестру, га по состоянию на 01.01.2017г.	Зона охраны лесов от пожаров			
				Наземные средства (наземное обнаружение и тушение	авиационные средства		космические средства
					зона лесоавиационных работ		
					зона авиационного обнаружения и наземного тушения	зона авиационного обнаружения и тушения	зона обнаружения с помощью космических средств и авиационного тушения
1.	Усть-Удинское	Усть-Удинское, Подволоческое	1308183	-	642143	666040	-

Таблица Б33

Зоны контроля по лесным пожарам на территории Усть-Удиского лесничества

№ п/п	Наименование лесничества	Зона авиационного обнаружения и тушения (район применения авиационных сил и средств пожаротушения), га	Зона исключительно обнаружения с помощью космических средств и преимущественно авиационного тушения, га	Зона контроля лесных пожаров, га
1.	Усть-Удинское	160488	-	160488

Органы государственной власти в пределах своих полномочий, определенных в соответствии со статьями 81 - 83 ЛК РФ, разрабатывают планы тушения лесных пожаров, устанавливающие:

перечень и состав лесопожарных формирований, пожарной техники и оборудования, противопожарного снаряжения и инвентаря, иных средств предупреждения и тушения лесных пожаров на соответствующей территории, порядок привлечения и использования таких средств в соответствии с уровнем пожарной опасности в лесах;

перечень сил и средств подразделений пожарной охраны и аварийно-спасательных формирований сил и средств, которые могут быть привлечены для борьбы с лесными пожарами, иных юридических лиц, которые могут быть привлечены в установленном порядке к тушению лесных пожаров, и порядок привлечения таких сил и средств в соответствии с уровнем пожарной опасности в лесах;

мероприятия по координации работ, связанных с тушением лесных пожаров;

меры по созданию резерва пожарной техники и оборудования, противопожарного снаряжения и инвентаря, транспортных средств и горюче-смазочных материалов;

иные мероприятия.

В случае, если план тушения лесных пожаров предусматривает привлечение в установленном порядке сил и средств подразделений пожарной охраны и аварийно-спасательных формирований, он подлежит согласованию с соответствующими федеральными органами исполнительной власти.

Сводный план тушения лесных пожаров на территории субъекта Российской Федерации утверждается высшим должностным лицом субъекта Российской Федерации (руководителем высшего исполнительного органа государственной власти субъекта Российской Федерации) по согласованию с уполномоченным федеральным органом исполнительной власти.

Порядок разработки и утверждения плана тушения лесных пожаров утвержден постановлением Правительства Российской Федерации от 17.05.2011 г. № 377 «Об утверждении Правил разработки и утверждения плана тушения лесных пожаров и его формы»;

Уполномоченный федеральный орган исполнительной власти на основании планов тушения лесных пожаров разрабатывает межрегиональный план маневрирования лесопожарных формирований, пожарной техники и оборудования.

Тушение лесного пожара включает в себя:

обследование лесного пожара с использованием наземных, авиационных или космических средств в целях уточнения вида и интенсивности лесного пожара, его границ, направления его движения, выявления возможных границ его распространения и локализации, источников противопожарного водоснабжения, подъездов к ним и к месту лесного пожара, а также других особенностей, определяющих тактику тушения лесного пожара;

доставку людей и средств тушения лесных пожаров к месту тушения лесного пожара и обратно;

локализацию лесного пожара;

ликвидацию лесного пожара;

выполнение взрывных работ в целях локализации и ликвидации лесного пожара;

осуществление мероприятий по искусственному вызыванию осадков в целях тушения лесного пожара;

наблюдение за локализованным лесным пожаром и его дотушивание;

предотвращение возобновления лесного пожара.

Лица, использующие леса, в случае обнаружения лесного пожара на соответствующем лесном участке немедленно обязаны сообщить об этом в специализированную диспетчерскую службу и принять все возможные меры по недопущению распространения лесного пожара.

Статьей 53.5 ЛК РФ предусмотрены ограничения пребывания граждан в лесах в целях обеспечения пожарной безопасности или санитарной безопасности в лесах.

Органы государственной власти, органы местного самоуправления в пределах своих полномочий, определенных в соответствии со статьями 81 - 84 ЛК РФ, ограничивают пребывание граждан в лесах и въезд в них транспортных средств, проведение в лесах определенных видов работ в целях обеспечения пожарной безопасности в лесах в порядке, установленном уполномоченным федеральным органом исполнительной власти.

Мероприятиями по ликвидации чрезвычайной ситуации в лесах, возникшей вследствие лесных пожаров (ст. 53.6 ЛК РФ), являются аварийно-спасательные и другие неотложные работы, проводимые при возникновении такой чрезвычайной ситуации.

Классификация чрезвычайных ситуаций в лесах, возникших вследствие лесных пожаров, порядок введения чрезвычайных ситуаций в лесах, возникших вследствие лесных пожаров, и взаимодействия органов государственной власти, органов местного самоуправления в условиях таких чрезвычайных ситуаций устанавливаются Правительством Российской Федерации.

При проведении указанных мероприятий на лесных участках, расположенных в границах территории, признанной зоной чрезвычайной ситуации, допускается осуществление выборочных рубок и сплошных рубок лесных насаждений без предоставления лесных участков, в том числе в целях создания противопожарных разрывов. Решение об осуществлении таких рубок принимают органы государственной власти или органы местного самоуправления в пределах их полномочий, определенных в соответствии со статьями 81 - 84 ЛК РФ.

Привлечение граждан, юридических лиц к осуществлению мероприятий по ликвидации чрезвычайной ситуации в лесах, возникшей вследствие лесных пожаров, осуществляется в соответствии с федеральным законом от 21.12.1994 г. № 68-ФЗ «О защите населения и территорий от чрезвычайных ситуаций природного и техногенного характера».

Постановлением Правительства Российской Федерации от 02.12.2017 г. № 1464 утверждены Правила привлечения сил и средств федеральных органов исполнительной власти для ликвидации чрезвычайных ситуаций в лесах, возникших вследствие лесных пожаров.

Привлечение сил и средств для ликвидации чрезвычайных ситуаций в лесах осуществляется на основании соглашений, заключаемых с заинтересованными федеральными органами исполнительной власти:

органами исполнительной власти субъектов Российской Федерации - в пределах полномочий, установленных Федеральным законом «О защите населения и территорий от чрезвычайных ситуаций природного и техногенного характера»;

Министерством природных ресурсов и экологии Российской Федерации - в отношении лесов, расположенных на землях особо охраняемых природных территорий федерального значения;

федеральными органами исполнительной власти, уполномоченными в области обороны и безопасности, - в отношении лесов, расположенных на землях обороны и безопасности;

Федеральным агентством лесного хозяйства - в пределах полномочий, установленных частью 2 статьи 83 Лесного кодекса Российской Федерации, и (или) в случае, когда полномочия, переданные Российской Федерацией органам государственной власти субъектов Российской Федерации в соответствии с частью 1 статьи 83 Лесного кодекса Российской Федерации, изъяты в установленном порядке у органов государственной власти субъектов Российской Федерации;

органами местного самоуправления - в пределах полномочий, установленных Федеральным законом «О защите населения и территорий от чрезвычайных ситуаций природного и техногенного характера».

Мероприятия по ликвидации последствий чрезвычайной ситуации в лесах, возникшей вследствие лесных пожаров (ст. 53.7 ЛК РФ), в том числе на лесных участках, предоставленных в аренду для заготовки древесины, осуществляются органами государственной власти, органами местного самоуправления в пределах полномочий указанных органов, определенных в соответствии со статьями 81 - 84 ЛК РФ.

Мероприятия по ликвидации последствий чрезвычайной ситуации в лесах, возникшей вследствие лесных пожаров, осуществляются в первую очередь на лесных участках, имеющих общую границу с населенными пунктами или земельными участками, на которых расположены объекты инфраструктуры.

По результатам осуществления мероприятий по ликвидации чрезвычайной ситуации в лесах, возникшей вследствие лесных пожаров, и последствий этой чрезвычайной ситуации вносятся изменения в лесной план субъекта Российской Федерации, лесохозяйственный регламент лесничества, лесопарка и проекты освоения лесов.

Для участия в выполнении работ по тушению лесных пожаров и осуществлению отдельных мер пожарной безопасности в лесах органы государственной власти вправе привлекать добровольных пожарных (ст.53.8 ЛК РФ).

Юридические лица и граждане, осуществляющие использование лесов, обязаны:

хранить горюче-смазочные материалы в закрытой таре, производить в период пожароопасного сезона очистку мест их хранения от растительного покрова, древесного мусора, других горючих материалов и отделение противопожарной минерализованной полосой шириной не менее 1,4 метра;

при корчевке пней с помощью взрывчатых веществ уведомлять о месте и времени проведения этих работ органы государственной власти или органы местного самоуправления, указанные в пункте 4 Правил пожарной безопасности, не менее чем за 10 дней до их начала; прекращать корчевку пней с помощью этих веществ при высокой пожарной опасности в лесу;

соблюдать нормы наличия средств предупреждения и тушения лесных пожаров при использовании лесов, утверждаемые Рослесхозом, а также содержать средства предупреждения и тушения лесных пожаров в период пожароопасного сезона в готовности, обеспечивающей возможность их немедленного использования;

в случае обнаружения лесного пожара на соответствующем лесном участке немедленно сообщить об этом в специализированную диспетчерскую службу и принять все возможные меры по недопущению распространения лесного пожара.

Перед началом пожароопасного периода юридические лица, осуществляющие использование лесов, обязаны провести инструктаж своих работников, а также участников массовых мероприятий, проводимых в лесах, о соблюдении требований пожарной безопасности в лесах, а также о способах тушения лесных пожаров.

При проведении рубок лесных насаждений одновременно с заготовкой древесины должна производиться очистка мест рубок (лесосек) от порубочных остатков.

В случаях, когда граждане и юридические лица, осуществляющие использование лесов, обязаны сохранить подрост и молодняк, применяются преимущественно безогневые способы очистки мест рубок (лесосек) от порубочных остатков.

При проведении очистки мест рубок (лесосек) осуществляются:

весенняя доочистка в случае рубки в зимнее время;

укладка порубочных остатков в кучи или валы шириной не более 3 м для перегнивания, сжигания или разбрасывание их в измельченном виде по площади места рубки (лесосеки) на расстоянии не менее 10 м от прилегающих лесных насаждений. Расстояние между валами должно быть не менее 20 м, если оно не обусловлено технологией лесосечных работ;

завершение сжигания порубочных остатков при огневом способе очистки мест рубок (лесосек) до начала пожароопасного сезона. Сжигание порубочных остатков от летней заготовки древесины и порубочных остатков, собранных при весенней доочистке мест рубок, производится осенью, после окончания пожароопасного сезона.

При сжигании порубочных остатков должны обеспечиваться сохранность имеющихся на местах рубок (лесосеках) подроста, деревьев-семенников и других несрубленных деревьев, а также полное сгорание порубочных остатков. Сжигание порубочных остатков сплошным палом запрещается.

При трелевке деревьев с необрубленными кронами сжигание порубочных остатков на верхних складах (пунктах погрузки) производится в течение всего периода заготовки, трелевки и вывозки древесины на специально оборудованных местах, при этом места для сжигания должны располагаться на расстоянии не менее 100 м от хвойного леса или молодняка, 50 м от лиственного леса. Территория вокруг мест сжигания порубочных остатков должна быть очищена в радиусе 25–30 м от сухостойных деревьев, валёжника, порубочных остатков и отделена двумя противопожарными минерализованными полосами шириной 1,4 м каждая, а вблизи хвойного леса на сухих почвах – двумя противопожарными минерализованными полосами шириной не менее 2,6 м каждая, с расстоянием между ними 5 м.

Срубленные деревья в случае оставления их на местах рубок (лесосеках) на период пожароопасного сезона должны быть очищены от сучьев и плотно уложены на землю. Заготовленная древесина, оставляемая на местах рубок на период пожароопасного сезона, должна быть собрана в штабеля или поленницы и отделена противопожарной минерализованной полосой шириной не менее 1,4 м.

Места рубки (лесосеки) в хвойных равнинных лесах на сухих почвах с оставленной на период пожароопасного сезона заготовленной древесиной, а также с оставленными на перегнивание порубочными остатками, отделяются противопожарной минерализованной полосой шириной не менее 1,4 м. Места рубок площадью свыше 25 га должны быть, кроме того, разделены противопожарными минерализованными полосами указанной ширины на участки, не превышающие 25 га.

Складирование заготовленной древесины должно производиться только на открытых местах на расстоянии:

от прилегающего лиственного леса при площади места складирования до 8 гектаров – 20 м, а при площади места складирования 8 га и более – 30 м;

от прилегающих хвойного и смешанного лесов при площади места складирования до 8 га – 40 м, а при площади места складирования 8 га и более – 60 м.

Места складирования и противопожарные разрывы вокруг них очищаются от горючих материалов и отделяются противопожарной минерализованной полосой шириной не менее 1,4 м, а в хвойных лесных насаждениях на сухих почвах - двумя такими полосами на расстоянии 5 – 10 м одна от другой.

При осуществлении в лесах переработки древесины и других лесных ресурсов необходимо размещать объекты переработки на расстоянии не менее 50 м от лесных насаждений. Территории в радиусе 50 м от объектов переработки содержать очищенными от мусора и других горючих материалов, по границам указанных территорий проложить противопожарную минерализованную полосу шириной не менее 1,4 м, а в хвойных лесных насаждениях на сухих почвах – две противопожарные минерализованные полосы такой же ширины на расстоянии 5 – 10 м между ними.

При использовании лесов для заготовки живицы промежуточные склады для хранения живицы должны размещаться на очищенных от древесного мусора и других горючих материалов площадках. Вокруг площадок проложить противопожарную минерализованную полосу шириной не менее 1,4 м.

Основные склады для хранения живицы размещаются на открытых, очищенных от древесного мусора и других горючих материалов территориях на расстояниях не менее 50 м от лесных насаждений. По границам этих территорий должна быть проложена противопожарная минерализованная полоса шириной 1,4 м и содержаться в период пожароопасного сезона в очищенном состоянии.

При осуществлении в лесах рекреационной деятельности в пожароопасный сезон устройство мест отдыха, туристских стоянок и проведение других массовых мероприятий разрешается только по согласованию с органами государственной власти или органами местного самоуправления, при этом на используемых лесных участках должны быть оборудованы места для разведения костров и сбора мусора.

При использовании лесов для строительства, реконструкции и эксплуатации линий электропередач, связи, трубопроводов и других линейных объектов, просеки, на которых находятся эти объекты, на период пожароопасного сезона должны быть очищены от горючих материалов. При строительстве, реконструкции линейных объектов, при необходимости проведения рубок лесных насаждений, обеспечивается складирование и уборка заготовленной древесины, порубочных остатков и других горючих материалов.

Полосы отвода автомобильных дорог, проходящих через лесные массивы, (а для лесных дорог, не имеющих полос отвода – полосы шириной 10 м с каждой стороны дороги) должны содержаться очищенными от валёжной и сухостойной древесины, сучьев, древесных и иных горючих материалов.

Полосы отвода железных дорог в местах прилегания их к лесным массивам должны быть очищены от сухостоя, валёжника, порубочных остатков и других горючих материалов, а границы полос отвода должны быть отделены от опушки леса противопожарной опашкой шириной 3–5 м или противопожарной минерализованной полосой шириной не менее 3 м.

Владельцы инфраструктуры железнодорожного транспорта общего пользования, перевозчики, а также юридические лица, использующие земельные участки на полосах отвода железных дорог, обязаны:

не допускать эксплуатации тепловозов, не оборудованных искрогасительными устройствами, на участках железнодорожных путей, проходящих через лесные массивы;

организовывать в период пожароопасного сезона при высокой и чрезвычайной опасности в лесу патрулирование на проходящих через лесные массивы участках железнодорожных путей;

в случае возникновения пожаров в полосе отвода железной дороги или вблизи неё немедленно организовывать их тушение и сообщить об этом органам государственной власти или органам местного самоуправления.

Граждане при пребывании в лесах обязаны:

соблюдать требования Правил пожарной безопасности в лесах (п.п. 8 – 12 раздела II – Общие требования);

при обнаружении лесных пожаров немедленно уведомлять о них органы государственной власти или органы местного самоуправления;

принимать при обнаружении лесного пожара меры по его тушению своими силами до прибытия сил пожаротушения;

оказывать содействие органам государственной власти и органам местного самоуправления при тушении лесных пожаров.

Основной причиной возникновения лесных пожаров является нарушение правил пожарной безопасности в лесу. Пребывание граждан в лесах может быть ограничено в целях обеспечения пожарной безопасности в лесах в соответствии с действующим законодательством Российской Федерации.

По степени пожарной опасности лесной фонд Усть-Удинского лесничества разделен на классы природной пожарной опасности (таблица Б34).

Таблица Б34

Распределение площади лесничества по классам природной пожарной опасности

Ед. изм.	Классы природной пожарной опасности				
	I	II	III	IV	V
га	42374	263910	550532	444000	7367
%	3,2	20,2	42,1	33,9	0,6

Средний класс природной пожарной опасности по лесничеству составляет 3,1.

Нормативы размещения и планирования рабочих мест и участков при охране лесов от пожаров и мероприятия по противопожарному устройству приведены в таблицах Б35 и Б36.

Таблица Б35

Нормативы размещения и планирования рабочих мест и участков при охране лесов от пожаров

№ п/п	Показатели	Нормативы (оптимальные значения)
1.	Общие нормативы	
1.1	Лесопожарное районирование лесного фонда:	
	районы наземной охраны	Обнаружение и тушение пожаров проводится наземными силами и средствами.
	районы наземной охраны с авиапатрулированием	Обнаружение пожаров с помощью авиации, тушение – наземными силами и средствами
	районы авиационной охраны лесов	Обнаружение и тушение пожаров проводится с применением авиационных сил и средств
	зоны обнаружения с помощью космических средств и авиационного тушения	Обнаружение лесных пожаров осуществляется посредством космического мониторинга, тушение – преимущественно с применением авиационных сил и средств
1.2	Оценка участков лесного фонда по степени пожарной опасности	
	высокая	По условиям местопроизрастания – 1–2 классы, по условиям погоды – 4–5 классы
	средняя	3 класс (в обоих случаях)
	низкая	По условиям местопроизрастания – 4–5 классы, по условиям погоды – 1–2 классы
1.3	Период фактической горимости лесов (период пожароопасной погоды)	Дни со 2–5 классами пожарной опасности по условиям погоды
1.4	Определение фактической продолжительности пожароопасного сезона по конкретному лесничеству	Сход и образование снежного покрова. Максимальная и средняя продолжительность периода фактической горимости лесов за 10 и более лет. Степень пожарной опасности погоды по местным шкалам – крайние и средние даты наступления и окончания 2 класса пожарной опасности погоды
1.5	Относительная горимость лесов	Величина, определяемая отношением суммарной площади лесных пожаров ко всей лесной площади
1.6	Размеры лесных пожаров:	Лесной пожар, распространившийся на площади более 25 га в районах наземной охраны лесов и более 200 га в районах авиационной охраны лесов.
	крупные	Загорание на территории лесного фонда любой площади
	учитываемые	
1.7	слабый низовой пожар	Низовой пожар с высотой пламени на фронтальной кромке до 0,5 м;
	средней силы низовой пожар	Низовой пожар с высотой пламени на фронтальной кромке от 0,6–1,5 м
	сильный низовой пожар	Низовой пожар с высотой пламени на фронтальной кромке более 1,5 м.
2.	Нормативы противопожарной планировки лесов в районах наземной охраны:	
2.1	Планировка крупных пожароопасных массивов хвойных пород	Разделение на крупные замкнутые блоки площадью от 2 до 12 тыс. га (в зависимости от степени их пожарной опасности и интенсивности лесного хозяйства) противопожарными естественными или искусственными барьерами и разрывами, служащими преградой для распространения верховых и низовых пожаров, а также опорными линиями при локализации действующих пожаров. На них устраивают дороги, имеющие выход в общую дорожную сеть
2.2	Выбор естественных противопожарных барьеров на территории лесных массивов	Большие озера и реки с широкими затопляемыми долинами, участки леса с преобладанием лиственных пород (не менее 7 единиц по составу), не покрытые лесом и горючим материалом участки
2.3	Выбор искусственных противопожарных барьеров и разрывов	Трассы железных и автомобильных дорог, линий электропередач, трубопроводов и т.п., по обеим сторонам которых по возможности создают полосы лиственного древостоя шириной 50–60 м. Общая ширина барьера – 120–150 м. По внешним, обращенным к лесу сторонам лиственных полос создают минполосы шириной 1,4 м, а в случаях, если лиственные полосы прилегают к участкам, отнесенным к 1 и 2 классам пожарной опасности, – две минполосы на расстоянии 5–10 м одна от другой. Территория хвойных насаждений, где невозможно создание лиственных полос (по лесоводственным причинам), систематически очищается на полосах шириной 120–150 м с каждой стороны разрыва от горючих материалов (древесного хлама, хвойного подроста, пожароопасного подлеска, нижних сучьев хвойных деревьев до высоты 1,5–2,0 м и т.п.). Такие полосы, из хвойного леса, отграничивают от прилегающего леса и разделяют в продольном направлении через каждые 20–30 м минполосами шириной 1,4 м. Общая ширина таких основных заслонов (вместе с шириной разрыва или дороги) – 260–320 м.
2.4	Устройство дополнительных противопожарных барьеров и разрывов	В случае если недостаточно барьеров, указанных в п.п. 2.2 и 2.3, для создания замкнутого кольца вокруг блока устраивают искусственные разрывы с дорогами на них и лиственными полосами по обеим сторонам
2.5	Планировка более ценных лесных массивов хвойных пород с повышенной опасностью загорания, размещенных в зонах ведения лесного хозяйства средней интенсивности	Крупные блоки и массивы площадью 2–12 тыс. га (см. п. 2.1), в свою очередь, разделяют на средние, по величине, замкнутые блоки площадью от 400 до 1600 га с помощью барьеров (разрывов, заслонов от огня) в порядке, изложенном в п.п. 2.2–2.4. При этом лиственные полосы по обеим сторонам дорог широкого пользования (железных, шоссейных) создают (силами их владельцев) шириной 30–50 м, а вдоль других разрывов, в т.ч. и квартальных просек, шириной 10–15 м с каждой стороны. В особо ценных массивах (при отсутствии возможности создания лиственных полос) в прилегающих к разрыву хвойных древостоях на полосах шириной 100 м с каждой стороны производят очистку от горючих материалов и прокладывают продольные минполосы через каждые 20–30 м, как это указано в п.2.3. Ширина таких внутренних (дополнительных) заслонов из лиственных пород должна составлять 60–100 м, из хвойных пород – 200 м, вдоль просек – 20–30 м (без учета ширины разрывов и просек)
2.6	Планировка крупных участков хвойных культур и молодняков в лесах зеленых зон и других защитных лесах	Их разделяют на блоки площадью 25га минполосами или дорогами противопожарного назначения, по обеим сторонам которых создают полосы шириной 10 м из лиственного молодняка и кустарника. Общая ширина заслона с простейшей дорогой по его центру – 30 м. Если лиственные полосы создать невозможно, то в прилегающих к разрыву хвойных древостоях на полосах шир.100 м с каждой его стороны необходимо убирать горючий материал, а также проложить продольные минполосы через каждые 20–30 м (см.п.2.3)
2.7	Планировка хвойных лесов вблизи поселков	Вокруг лесного массива создают пожароустойчивые лиственные опушки шириной не менее 150 м. По обеим границам таких опушек прокладывают минполосы шириной не менее 2,5 м. Если лиственные опушки создать невозможно, то на полосах хвойного леса, прилегающего к поселку, шириной 250–300 м полностью убирают горючий материал и по ним прокладывают через каждые 50 м продольные минполосы (см.п.2.3)
2.8	Прокладка защитных минполос бульдозерами, тракторами, почвообрабатывающими и другими орудиями шириной в зависимости от вида напочвенного покрова и его мощности:	
	из лишайников и зеленых мхов из ягодников и вереска при мощном травяном покрове и на захламленных участках минимальная ширина внутри блоков и хвойных массивов (п.п.2.1, 2.5 - 2.7)	От 1,0 до 1,5 м От 1,5 до 2,5 м От 2,5 до 4,0 м 1.4 м (создается за один проход плуга ПКЛ-70) — Могут служить только в качестве придержки из расчета, что ширина полосы должна быть вдвое больше возможной высоты пламени низового пожара
		Вокруг площадей занятых постройками, лесными культурами, ценными хвойными молодняками естественного происхождения, вдоль лесовозных дорог, проходящих в хвойных насаждениях, в лиственных древостоях в порядке продолжения минполос, созданных на противопожарных барьерах в хвойных насаждениях, а также в других местах, где это необходимо
	на лесосеках в хвойных равнинных лесах на сухих почвах с оставленной на пожароопасный сезон заготовленной лесопродукцией и порубочными остатками	Силами лесозаготовителей лесосеки окаймляются минполосами. Кроме того, лесосеки площадью свыше 25 га должны быть разделены поперечными минполосами на участки не более 25 га. Места складирования древесины на них, также окаймляются отдельными замкнутыми минполосами, а на хвойных вырубках – двумя такими полосами на расстоянии 5–10 м друг от друга
	вдоль железных, шоссейных и лесовозных дорог (силами организаций, в ведении которых они находятся)	Полосы отвода вдоль них (лесовозные – по 10 м с каждой стороны) содержат весь пожароопасный сезон очищенными от валежа, древесного хлама и других легковоспламеняющихся материалов. Минполосы прокладывают по внешней стороне полос отвода, в хвойных насаждениях на сухой почве – две минполосы на расстоянии 5 м одна от другой. В этих же условиях минерализованными полосами окаймляют расположенные вблизи дорог штабеля шпал и снегозащитных щитов, деревянные мосты, стационарные платформы, жилые дома и будки путевых обходчиков, вокруг мест, где разрешено разведение костров, мест отдыха и курения в лесу, мест хранения ГСМ при проведении работ в лесу, вокруг площадок пожароопасных лесных промыслов (углежжения, смолокурения, дегтекурения и др.), вокруг площадок промежуточных и основных складов живицы, по границам с сельскохозяйственными угодьями
2.9	Устройство противопожарных разрывов на пожароопасный сезон:	
	вокруг складов древесины в лесу	Склады размещают на открытых местах на расстоянии: от стен лиственного леса при площади места складирования до 8 га – 20 м, 8 га и больше – 30 м, от стен хвойного и смешанного леса при площади места складирования до 8 га – 40 м, 8 га и более – 60 м. Места складирования и указанные противопожарные разрывы очищают от горючих материалов
	вокруг торфодобывающих предприятий	Отделяют от окружающих лесных массивов разрывами шириной 75 – 100 м с замкнутым водопроводным каналом по внутреннему краю разрыва. На полосе разрыва вырубают хвойный лес, а также лиственные деревья высотой до 8 м и убирают горючий материал
2.10	Устройство пожарных водоемов: размещение водоисточников, удаленных от возможного места возникновения лесных пожаров:	
	Класс пожарной опасности насаждений	Расстояние, км — Площадь насаждений, обеспечиваемая водой из одного водоема, га
	1	2–4 — 500
	2	2–8 — 2000–5000
	3–5	8–12 — 5000–10 000
	подготовка естественных водоисточников для целей пожаротушения	Устройство к ним подъездов, оборудование специальных площадок для забора воды пожарными автоцистернами и мотопомпами, а в необходимых случаях углубление водоемов или создание запруд
	строительство искусственных пожарных водоемов	По типовым проектам института «Росгипролес», в лесных массивах с высокой пожарной опасностью при отсутствии в них естественных водоисточников, вблизи улучшенных автомобильных дорог, от которых к водоемам должны быть проложены подъезды
	эффективный запас воды в противопожарном водоеме	Не менее 100 м3 в самый жаркий период лета
2.11	Устройство лесных дорог:	
	общая плотность (густота) сети дорог	Не менее 6 км на 1000 га общей площади, в том числе в кварталах с преобладанием насаждений с низкой пожарной опасностью и небольшой скоростью распространения пожаров, допускается густота сети дорог меньше 6 км/тыс. га, а в кварталах с преобладанием насаждений высокой пожарной опасности она должна быть выше этого показателя
	лесохозяйственные дороги	Устраивают в основном в освоенных лесах с интенсивным ведением лесного хозяйства на участках, где дороги необходимы не только для борьбы с лесными пожарами, но и будут широко использоваться для нужд лесного хозяйства. Приравниваются к дорогам общего пользования 5 категории и делятся на 3 типа: Лесохозяйственные дороги 1 типа: однополосные, общая ширина полос – 8 м, ширина обочин – по 1.75 м. Расчетная скорость движения – 60 км/ч со снижением на пересеченной местности до 40 км/ч
	дороги противопожарного назначения	Относятся к дорогам лесохозяйственного назначения 3 типа, ширина земляного полотна которых равна 4.5 м, ширина обочин – по 0.5 м. Устраивают их в дополнение к имеющейся сети лесных дорог, чтобы обеспечить проезд автотранспорта к участкам, опасным в пожарном отношении, и к водоемам. К ним также относят грунтовые естественные проезды, проезжие квартальные просеки и различные трассы
2.12	Время доставки сил и средств пожаротушения к месту возникновения пожара	Не должно превышать 3 часа с момента обнаружения пожара, а для участков высокой пожарной опасности – не более 0,5–1,0 часа
2.13	Коэффициенты удлинения дорог, троп или расстояния пешего перехода для учета их кривизны и рельефа местности при расчете затрат времени на дорогу к месту пожара	
	для лесохозяйственных дорог 1 типа для лесохозяйственных дорог 3 типа (противопожарных)	В равнинной местности – 1,1; в холмистой – 1,25 В равнинной местности – 1,15; в холмистой – 1,65
2.14	Скорость движения рабочего-пожарника	Обычно составляет 1–3 км/час (при переходе от автодороги к месту пожара с инструментом)

№ п/п	Показатели	Нормативы (оптимальные значения)
2.15	Нормативы планировки наземного маршрутного патрулирования:	
2.15.1	Места размещения	В районах с низкой лесистостью (15% и ниже) и относительно равномерным распределением мелких участков леса по территории. При охране полезащитных лесонасаждений, насаждений по оврагам и балкам и т. п. Дополнительно к наблюдению со стационарных наблюдательных пунктов и авиапатрулированию – в местах лесозаготовок, строительства различных объектов и трасс, зонах отдыха, по берегам рек и озер, среди насаждений с высокой пожарной опасностью
2.15.2	Протяженность маршрута патрулирования	Зависит от вида транспорта, состояния дорог и принимаемой кратности осмотра охраняемого участка
2.15.3	Скорость движения лесопожарного патруля на пожароопасных участках	
	мотоциклов, машин и других транспортных средств	По шоссейным дорогам общего пользования – не более 30 км/ч, по лесным дорогам – 15–20 км/ч. На безлесных пространствах в соответствии с правилами дорожного движения скорость может быть увеличена.
	на моторных лодках и катерах	По водным путям – в пределах 15–20 км/час
2.16	Нормативы размещения на местности пунктов для наблюдения за возникновением лесных пожаров:	
2.16.1	Максимальный радиус обзора (при отличных условиях видимости) в зависимости от высоты вышек над окружающей местностью: высота вышек, м радиус обзора, км	 10 15 20 25 30 35 40 12 15 17 19 21 23 24
2.16.2	Оптимальное размещение вышек	На возвышенных местах – не далее 10–12 км друг от друга, а в равнинной местности – 5–7 км. Из расчета точного определения места пожара с 2–3 пунктов в наиболее вероятном районе их возникновения методом засечек с помощью угломерного инструмента (буссоли и т.п.) и бинокля. У телевизионной установки ПТУ-59 радиус наблюдения до 8 км (без подъема наблюдателя на высоту). Видеоконтрольное устройство и пульт управления размещают в любом закрытом помещении на расстоянии до 1 км от мачты, а при длине кабеля от 1 до 3 км необходимо подключать линейный усилитель
2.16.3	Допустимое размещение вышек (при недостатке средств)	Типовая металлическая вышка высотой 35 м обеспечивает достаточную видимость при плохих погодных условиях на расстояние 10–12 км, а при хороших – до 20 км. Поэтому их размещают на двойном расстоянии минимальной видимости (20–24 км). У телевизионной установки ПТУ-59 радиус наблюдения до 10–15 км
2.16.4	Срок службы наблюдательных вышек	Деревянных - 10 лет, металлических - 30 лет. Стоимость вышек практически одинакова
2.17	Нормативы планировки и размещения пожарно-химических станций:	
2.17.1	Показатели целесообразности организации ПХС (в соответствии с планами противопожарного устройства лесов)	В первую очередь, в лесничествах с наличием ценных лесов первых трех классов пожарной опасности и имеющих сеть дорог и водных путей транспорта общей протяженностью не менее 6 км на каждые 1000 га лесного фонда
2.17.2	Радиус закрепляемой вокруг каждой ПХС территории лесов: при хорошем состоянии дорожной сети при удовлетворительном при некачественном	 Не более 40 км Не более 30 км Не более 20 км
2.17.3	Выбор места размещения здания ПХС	Как можно ближе к наиболее пожароопасным и горимым участкам леса, в центре закрепляемой территории, вблизи конторы лесничества (лесничества), цехов, нижних складов древесины и других подразделений, имеющих большое количество работающих, вблизи основных транспортных путей сообщения, водоемов. Из нескольких вариантов подбирают оптимальный, отвечающий наибольшему числу самых важных в данных условиях требований. Техника и лесопожарные бригады ПХС обычно концентрируются в одном пункте, но при необходимости подразделения ПХС могут размещаться в двух и более пунктах (в небольших удаленных пожароопасных лесничествах или урочищах, где организовывать отдельные ПХС нецелесообразно)
3.	Нормативы планировки работ при авиапатрулировании лесов от пожаров	
3.1	Размещение линий маршрутов на местности	Параллельно друг другу и длинной стороне обслуживаемого участка не более 60 км друг от друга, а от маршрута до границы обслуживаемого участка – не более 30 км
3.2	Высота полета: при авиапатрулировании лесов от пожаров	Оптимальная 600 м. В каждом отдельном случае определяется характером поставленной задачи, местных полетных условий, технической характеристикой аппарата, наличием у него герметичной кабины (у самолета АН-24 – до 7000 м)
	при совмещении авиапатрулирования с общим надзором за санитарным состоянием лесов	Для детального осмотра отдельных участков леса полет снижается до 200 м на самолетах и 100 м на вертолетах (с учетом рельефа местности и наличия на ней возвышающихся элементов)
3.3	Оценка точности определения места пожара авиапатрулированием:	
	отлично хорошо удовлетворительно неудовлетворительно	Без ошибки С ошибкой до 0,5 км С ошибкой от 0,5 км до 1,0 км С ошибкой более 1 км
3.4	Точность определения площади пожара с высоты	Допускается ошибка не более чем на 30%
3.5	Требования к участкам и условиям места высадки парашютистов-пожарников:	
	высота полета	Не ниже 800 м (в зависимости от типа парашюта)
	скорость ветра у земли	Не более 8 м/с
	размеры открытых площадок приземления	Не менее 75*75 м (лесные прогалины, пересохшие болота, поля и т. п.) а в случае их отсутствия – кустарники и древостой высотой до 20 м
	запрещение прыжка	На вырубки, гари, усохшие насаждения, ветровалы, а также вблизи высоковольтной линии
3.6	Нормативы планирования рабочих мест и участков, осуществляемой лесничествами на территории лесов, подлежащих авиационной охране:	
3.6.1	Организация пунктов приема авиадонесений:	
3.6.1	место размещения	У контор лесничеств и участковых лесничеств, ПХС, сельских администраций, в местах жительства лесной охраны, в населенных пунктах с наличием телефонной и радиосвязи
	оборудование опознавательным знаком для патрульных самолетов (вертолетов)	На обоих скатах домов, где организовано дежурство, белой масляной краской или известью надписывают арабскими цифрами номер пункта. Цифры также можно выкладывать свежеоструганным тесом. Размер цифр: по высоте – 2,5–3,0 м, по ширине – 0,75 м
3.6.2	Устройство дополнительных искусственных ориентиров в целях создания лучших условий ориентировки патрульных самолетов и вертолетов:	
	типы ориентиров и место их размещения	Имеющиеся на лесной территории постройки (кордоны, охотничьи избушки, бараки и т.п.). В случае их отсутствия на открытых участках (не менее 100х100 м) сооружают на земле из окоренных жердей (неокоренных березовых плах) шалаши, двускатные крыши или прочно устанавливают вехи высотой до 7 м с белым флагом
	оборудование их опознавательным знаком	На обоих скатах крыши построек наносится во всю их длину номер квартала (урочища или условной клетки патрульной карты). Высота знака – не менее 3 м, ширина – не менее 0,75 м

№ п/п	Показатели	Нормативы (оптимальные значения)	
3.6.3.	Подбор и устройство посадочных площадок в районах работы вертолетов:		
	назначение	Дозаправочные пункты, забор и высадка сил и средств пожаротушения, прием донесений и т.п.	
	место размещения	В лесных массивах, где чаще всего возникают пожары или имеется высокая пожарная опасность	
	минимальные размеры площадок для взлета и посадки вертолётов (рабочая площадь учета подходов)	Типы вертолетов	Равнинная местность, м
		МИ - 6 МИ - 8 МИ - 4 МИ - 2 МИ - 1А	50*50 30*30 30*30 16*16 16*16
	размещение препятствий в направлении взлета и посадки (участок воздушных подходов)	Все препятствия должны находиться на удалении двойной своей высоты от границы площадки	
	размещение препятствий высотой: более 0,5 м – для МИ-2, МИ-1А, Ка-26; более 1 м – для МИ-6, МИ-8, Ми-4	На расстоянии не ближе 10 м от границы площадки	

Мероприятия по противопожарной профилактике подразделяются на три основные группы:

предупреждение возникновения лесных пожаров;

ограничение их распространения;

организационно - технические, лесоводственные и другие лесохозяйственные мероприятия, обеспечивающие пожарную устойчивость лесов и снижающие вероятность возникновения пожаров.

Нормативы противопожарного обустройства лесов Братского лесничества определены в соответствии с приказом Федерального агентства лесного хозяйства от 27.04.2012 № 174 «Об утверждении Нормативов противопожарного обустройства лесов» (таблица Б35).

Нормативно-технологические карты на выполнение мероприятий по противопожарному обустройству лесов приведены в приложении № 1 (НТК № 22 – НТК № 34).

Невыполнение гражданами, юридическими лицами, осуществляющими использование лесов, лесохозяйственного регламента и проекта освоения лесов в части охраны лесов от пожаров является основанием для досрочного расторжения договоров аренды лесных участков, договоров купли-продажи лесных насаждений, а также для принудительного прекращения права постоянного (бессрочного) пользования лесным участком или права безвозмездного пользования лесным участком (часть 8 статьи 51 ЛК РФ).

Таблица Б36

Нормативы противопожарного обустройства лесов Усть-Удинского лесничества

№ п/п	Меры противопожарного обустройства лесов	Ед. изм.	Наименование лесного района
			Среднеангарский таёжный (ранее Приангарский лесной район), Среднесибирский подтаежно-лесостепной район
			Количество проектируемых мероприятий
1	Установка и размещение стендов и других знаков и указателей, содержащих информацию о мерах пожарной безопасности в лесах в виде:		
	Стендов	шт.	2
	Плакатов		65
	объявлений (аншлагов) и других знаков и указателей		191
2	Благоустройство зон отдыха граждан, пребывающих в лесах в соответствии со статьей 11 Лесного кодекса Российской Федерации	шт.	5
3	Установка и эксплуатация шлагбаумов, устройство преград, обеспечивающих ограничение пребывания граждан в лесах в целях обеспечения пожарной безопасности	шт.	3
4	Лесные дороги, предназначенные для охраны лесов от пожаров:		
	Строительство	км	50
	Реконструкция		71
	Эксплуатация		суммарная прротяженность созданных, реконструируемых и эксплуатационных лесных дорог
5	Строительство, реконструкция и эксплуатация посадочных площадок для самолетов, вертолетов, используемых в целях проведения авиационных работ по охране и защите лесов	шт.	2
6	Прокладка противопожарных разрывов	км	по необходлимости
	Прокладка просек		39
	Устройство противопожарных минерализованных полос		68
7	Прочистка и обновление:		
	Просек	км	44
	противопожарных минерализованных полос		44
8	Строительство, реконструкция и эксплуатация:		
	пожарных наблюдательных пунктов (вышек, мачт, павильонов, и других наблюдательных пунктов)	шт.	-
	пунктов сосредоточения противопожарного инвентаря		По одному на добровольную пожарную дружину
9	Устройство пожарных водоемов, всего	шт.	не планируется
	в том числе:		
	1 КППО<*>		26
	2 КППО		7
	3-5 КППО		3
	Устройство подъездов к источникам противопожарного водоснабжения	шт.	по количеству имеющихся
10	Эксплуатация пожарных водоёмов и подъездов к источникам водоснабжения	шт.	62
11	Снижение природной пожарной опасности лесов путем регулирования породного состава лесных насаждений и проведения санитарно-оздоровительных мероприятий	га	в соответствии с лесным планом Иркутской области
12	Проведение профилактического контролируемого противопожарного выжигания хвороста, лесной подстилки, сухой травы и других лесных горючих материалов	га	84
13	Проведение работ по гидромелиорации:		не планируется
	строительство лесоосушительных систем на осушенных землях	км	
	строительство дорог на осушенных лесных землях	км	
	создание шлюзов на осушенной сети	шт.	
14	Создание и содержание противопожарных заслонов:		
	шириной 120-320 м.	км	по необходимости
	шириной 30 - 50 м		
	Устройство лиственных опушек шириной 150 - 300 м		

Примечание:

1. <*> - КППО - класс природной пожарной опасности.

2. Прокладка просек, противопожарных разрывов, устройство противопожарных минерализованных полос осуществляется за исключением территорий государственных природных заповедников, национальных парков, природных парков и государственных заказников (если иное не предусмотрено правовым режимом функциональных зон, установленным в границах этих особо охраняемых природных территорий), в водоохранных зонах, а также выполняющих функции защиты природных и иных объектов (за исключением зон с особыми условиями использования территорий, на которых расположены соответствующие леса, если режим указанных территорий предусматривает вырубку деревьев, кустарников и лиан).

3. Строительство, реконструкция и эксплуатация пожарных наблюдательных вышек, мачт, павильонов и других наблюдательных пунктов не планируется.

4. Норматив по строительству лесных дорог может корректироваться с учетом имеющейся плотности дорог всех назначений. Общая протяженность дорог в защитных лесах должна составлять не менее 10 км/1000 га, в эксплуатационных - 6 км/1000 га.

С целью предупреждения, своевременного обнаружения, ограничения распространения и ликвидации лесных пожаров в Усть-Удинском лесничестве предусматривается организация и содержание двух пожарно-химических станций (таблица Б37).

Таблица Б37
Информация о планируемых местах базирования и типах пожарно-химических станций (ПХС)

Лесничество	Место базирования	Тип ПХС		
		I	II	III
Усть-Удинское	п. Новая Уда	1		
	п. Усть-Уда		1	

В соответствии с частью 15 статьи 69 Федерального закона Российской Федерации от 22.07.2008 г. № 123-ФЗ «Технический регламент о требованиях пожарной безопасности» и приказом МЧС РФ от 24.04.2013 № 288 «Об утверждении свода правил СП 4.13130 «Системы противопожарной защиты. Ограничение распространения пожара на объектах защиты. Требования к объемно-планировочным и конструктивным решениям», противопожарные расстояния от критически важных для национальной безопасности Российской Федерации объектов до границ лесных насаждений в лесничествах (лесопарках) должны составлять не менее 100 метров, если иное не установлено законодательством Российской Федерации.

Требования к защите лесов (нормативы и параметры санитарно-оздоровительных мероприятий, профилактических мероприятий по защите лесов, мероприятий по ликвидации очагов вредных организмов, а также других определенных уполномоченным федеральным органом исполнительной власти мероприятий)

Защита лесов - это выявление в лесах вредных организмов, растений, животных, болезнетворных организмов, способных при определенных условиях нанести вред лесам или лесным ресурсам, и предупреждение их распространения, и в случае возникновения очагов вредных организмов, отнесенных к карантинным объектам, их локализация и ликвидация.

Защита лесов от вредных организмов, отнесенных к карантинным объектам, осуществляется в соответствии с Федеральным законом № 206-ФЗ от 21.07.2014 г. «О карантине растений».

Карантинных объектов на территории Усть-Удинского лесничества не установлено.

Санитарно-эпидемиологическое благополучие населения (в том числе и при использовании населением лесов для рекреационных целей) обеспечивается согласно федеральному закону от 30.03.1999 г. № 52-ФЗ «О санитарно-эпидемиологическом благополучии населения».

Санитарная безопасность в лесах обеспечивается в соответствии с «Правилами санитарной безопасности в лесах», утвержденными постановлением Правительства Российской Федерации от 20.05.2017 г. № 607.

Правила устанавливают порядок и условия организации осуществления мер санитарной безопасности в лесах и требования, направленные на обеспечение санитарной безопасности в лесах при использовании, охране, защите и воспроизводстве лесов.

Меры санитарной безопасности в лесах включают в себя:

лесозащитное районирование;

государственный лесопатологический мониторинг;

проведение лесопатологических обследований;

предупреждение распространения вредных организмов;

иные меры санитарной безопасности в лесах.

Проведение лесозащитного районирования обеспечивается Федеральным агентством лесного хозяйства.

Осуществление государственного лесопатологического мониторинга в отношении лесов, расположенных на землях лесного фонда, обеспечивается Федеральным агентством лесного хозяйства.

Проведение лесопатологических обследований и предупреждение распространения вредных организмов обеспечиваются:

на лесных участках, предоставленных в постоянное (бессрочное) пользование, аренду, - лицами, использующими леса на основании проекта освоения лесов;

на лесных участках, не предоставленных в постоянное (бессрочное) пользование, аренду, в отношении лесов, расположенных на землях лесного фонда, осуществление полномочий по защите которых передано органам государственной власти субъектов Российской Федерации в соответствии с частью 1 статьи 83 Лесного кодекса Российской Федерации, - органами исполнительной власти субъектов Российской Федерации.

Лесозащитное районирование. Лесозащитное районирование осуществляется в целях обеспечения санитарной безопасности в лесах и заключается в определении зон слабой, средней и сильной лесопатологической угрозы.

Порядок лесозащитного районирования утвержден приказом МПР России от 09.01.2017 № 1 «Об утверждении Порядка лесозащитного районирования.

Минимальной единицей лесозащитного районирования является участковое лесничество, в случае его отсутствия - лесничество (лесопарк) (далее - объект лесозащитного районирования).

Для отнесения объекта лесозащитного районирования к той или иной зоне лесопатологической угрозы используются следующие критерии:

объем санитарно-оздоровительных мероприятий;

объем мероприятий по ликвидации очагов вредных организмов;

площадь очагов вредных организмов, в отношении которых требуется принятие мер по их ликвидации;

площадь лесного участка, занятого погибшими и поврежденными насаждениями;

площадь защитных лесов, в том числе особо охраняемых природных территорий.

В зависимости от зоны лесопатологической угрозы определяются методы осуществления государственного лесопатологического мониторинга и проведения лесопатологических обследований.

На основании однородности лесохозяйственных и лесорастительных условий в пределах зон лесопатологической угрозы выделены лесозащитные районы. Усть-Удинское лесничество отнесено к Усть-Удинскому лесозащитному району.

Государственный лесопатологический мониторинг представляет собой систему наблюдений (с использованием наземных и (или) дистанционных методов) за санитарным и лесопатологическим состоянием лесов и за происходящими в них процессами и явлениями, а также анализа, оценки и прогноза изменения санитарного и лесопатологнческого состояния лесов (статья 60.5 ЛК РФ).

Государственный лесопатологический мониторинг (ГЛПМ) является частью государственного экологического мониторинга (государственного мониторинга окружающей среды). Порядок осуществления государственного лесопатологического мониторинга установлен приказом МПР России от 05.04.2017 № 156 «Об утверждении Порядка осуществления государственного лесопатологического мониторинга».

Целями ГЛПМ являются своевременное обнаружение, анализ, оценка и прогноз изменения санитарного и лесопатологнческого состояния лесов для осуществления управления в области защиты лесов и обеспечения санитарной безопасности в лесах.

Проведение ГЛПМ обеспечивается органами государственной власти, органами местного самоуправления, уполномоченными в соответствии со статьями 81-84 Лесного кодекса Российской Федерации.

Уполномоченные органы, осуществляющие ГЛПМ, на безвозмездной основе получают от органов государственной власти Российской Федерации, уполномоченных в области лесных отношений, имеющиеся у них сведения о состоянии лесов и неблагоприятных факторах; сведения о мероприятиях по охране, защите и воспроизводству лесов; таксационные описания на электронных и бумажных носителях с приложением актуальных планов лесонасаждений и лесоустроительных планшетов; лесные планы, лесохозяйственные регламенты лесничеств (лесопарков); проекты освоения лесов; материалы по отводу лесосек и иную информацию, которая может повлиять на санитарное и лесопатологическое состояние лесов.

Источниками информации для осуществления ГЛПМ являются:

данные дистанционного зондирования Земли;

сведения федеральных органов исполнительной власти;

сведения органов государственной власти субъектов Российской Федерации, уполномоченных в области лесных отношений, в том числе данные, полученные в результате лесопатологических обследований;

данные государственного лесного реестра;

сообщения граждан, юридических лиц и средств массовой информации;

иные источники информации о состоянии лесов и их количественных и качественных характеристиках.

К наземным методам осуществления ГЛПМ относятся следующие способы проведения ГЛПМ:

регулярные наземные наблюдения за санитарным и лесопатологическим состоянием лесов;

выборочные наблюдения за популяциями вредных организмов;

выборочные наземные наблюдения за санитарным и лесопатологическим состоянием лесов;

инвентаризацию очагов вредных организмов;

экспедиционные обследования;

оценка санитарного и лесопатологического состояния лесов, в том числе по актам лесопатологических обследований.

К дистанционным методам осуществления ГЛПМ относятся дистанционные наблюдения за санитарным и лесопатологическим состоянием лесов.

Основной задачей проведения регулярных наземных наблюдений за санитарным и лесопатологическим состоянием лесов (далее - регулярные наземные наблюдения) является сбор данных о динамике изменения состояния лесов для осуществления прогноза и своевременное обнаружение отклонений в санитарном и лесопатологическом состоянии лесов.

Регулярные наземные наблюдения должны осуществляться на постоянных пунктах наблюдения.

Регулярные наземные наблюдения проводятся только во время вегетационного периода, характерного для лесорастительной зоны или лесного района.

Периодичность осуществления регулярных наземных наблюдений на одном и том же постоянном пункте наблюдения определяется в зависимости от зоны лесопатологической угрозы:

зона сильной лесопатологической угрозы - не реже 1 раза в 2 года;

зона средней лесопатологической угрозы - не реже 1 раза в 3 года;

зона слабой лесопатологической угрозы - не реже 1 раза в 5 лет.

Не допускается закладывать постоянный пункт наблюдений на лесных участках, назначенных в рубку для заготовки древесины, а также в рубку в целях охраны, защиты и воспроизводства лесов.

Результатом регулярных наземных наблюдений за санитарным и лесопатологическим состоянием лесов является оценка динамики состояния лесных насаждений по типологическим группам для прогноза санитарного и лесопатологического состояния лесов.

Задачей выборочных наблюдений за популяциями вредных организмов (далее - выборочные наблюдения) является сбор данных о состоянии популяций вредных организмов, оценка их динамики и прогнозирование угрозы повреждения лесов.

Выборочные наблюдения организуются и ежегодно проводятся на пунктах детального надзора, расположенных на постоянных маршрутных ходах, заложенных на лесных участках, где установлено наличие постоянного скопления вредных насекомых видов, отнесенных к особо опасным вредным организмам, в период стабильно низкой численности популяции вредных насекомых или в лесах, наиболее пригодных для образования первичных очагов вредных организмов.

Результаты выборочных наблюдений используются для подготовки обзора санитарного и лесопатологического состояния лесов по субъектам Российской Федерации и в целом по России и прогноза санитарного и лесопатологического состояния лесов Российской Федерации.

Основной задачей выборочных наземных наблюдений за санитарным и лесопатологическим состоянием лесов (далее - выборочные наземные наблюдения) является сбор и уточнение информации о санитарном состоянии лесов (степень захламления, усыхания, загрязнения) и (или) лесопатологическом состоянии лесов (степень повреждения (поражения) вредными организмами) на лесных участках.

Выборочные наземные наблюдения осуществляются в соответствии с порядком проведения лесопатологических обследований, утвержденным приказом Минприроды России от 16 сентября 2016 г. № 480.

При выборочных наземных наблюдениях должны осуществляться визуальная и (или) инструментальная оценка состояния леса по маршрутным ходам или на пунктах учета. Маршрутные ходы должны намечаться с учетом наибольшего охвата лесотаксационных выделов.

Результаты выборочных наземных наблюдений должны включаться соответственно в реестр лесных участков, занятых поврежденными и погибшими лесными насаждениями, реестр лесных участков, на которых рекомендуется проведение мероприятий по защите лесов, реестр лесных участков, на которых действуют очаги вредных организмов, не отнесенных к карантинным объектам и реестр лесных участков, на которых действуют очаги вредных организмов, отнесенных к карантинным объектам.

Результаты выборочных наземных наблюдений используются для подготовки обзора санитарного и лесопатологического состояния лесов по субъектам Российской Федерации и в целом по России и прогноза санитарного и лесопатологического состояния лесов Российской Федерации.

Задачей инвентаризации очагов вредных организмов является ежегодный учёт действующих, затухших и вновь выявленных очагов вредных организмов, прогноз возможного повреждения лесов.

При инвентаризации очагов вредных организмов должны проводиться учет численности вредных организмов, анализ данных дистанционных наблюдений за санитарным и лесопатологическим состоянием лесов, выборочных наблюдений за популяциями вредных организмов, лесопатологических обследований, камеральное списание очагов вредных организмов на основании биологических особенностей развития вредителей и фактических данных о повреждении соответствующих лесных насаждений.

На основании анализа результатов учета численности вредных организмов должен составляться реестр лесных участков, на которых рекомендуется проведение мероприятий по ликвидации очагов вредных организмов.

Реестр лесных участков, на которых рекомендуется проведение мероприятий по ликвидации очагов вредных организмов, в срок до 1 ноября текущего года должен быть передан в уполномоченные органы для планирования и осуществления мероприятий по защите лесов.

Результаты инвентаризации очагов вредных организмов должны включаться в реестр лесных участков, на которых действуют очаги вредных организмов, отнесенных к карантинным объектам или реестр лесных участков, на которых действуют очаги вредных организмов, не отнесенных к карантинным объектам и использоваться для подготовки обзора санитарного и лесопатологического состояния лесов по субъектам Российской Федерации и в целом по России и прогноза санитарного и лесопатологического состояния лесов Российской Федерации.

Дистанционные наблюдения за санитарным и лесопатологическим состоянием лесов. Задачей дистанционных наблюдений за санитарным и лесопатологическим состоянием лесов является выявление изменений санитарного и лесопатологического состояния лесов, а также предварительное определение границ и площади лесных насаждений, на которых выявлены такие изменения.

Дистанционные наблюдения за санитарным и лесопатологическим состоянием лесов должны осуществляться путем дешифрирования космических снимков и аэрофотоснимков, полученных с применением воздушных судов и беспилотных летательных аппаратов.

В зонах сильной и средней лесопатологической угрозы результаты дистанционных наблюдений за санитарным и лесопатологическим состоянием лесов являются одним из оснований для планирования объемов и мест проведения работ по ГЛПМ наземными методами на следующий год. В зоне слабой лесопатологической угрозы и в экономически труднодоступных для проведения наземных работ участках результаты дистанционных наблюдений за санитарным и лесопатологическим состоянием лесов используются для обобщенной оценки площади погибших и поврежденных лесных насаждений.

Экспедиционные обследования. В целях подтверждения данных дистанционных наблюдений за санитарным и лесопатологическим состоянием лесов в труднодоступных или удаленных районах, а также в районах с наличием массовых очагов вредных организмов или при значительном повреждении лесных насаждений неблагоприятными факторами, работы по проведению ГЛПМ наземными методами должны проводится путем экспедиционного обследования.

Способы ГЛПМ, применяемые при проведении экспедиционных обследований, выбираются в зависимости от поставленных задач, планируемой точности работ и доступности лесных участков.

Минимальным объектом работ, проводимых посредством экспедиционных обследований, является лесничество или лесопарк.

Оценка санитарного и лесопатологического состояния лесов осуществляется в целях определения достоверности прогнозов санитарного и лесопатологического состояния лесов, контроля результатов проводимых мероприятий по защите лесов и основана на сравнительном анализе результатов ГЛПМ и данных о фактическом санитарном и лесопатологическом состоянии насаждений, в которых проведены работы по ликвидации очагов вредных организмов, а также санитарно-оздоровительные мероприятия.

Для сравнительного анализа и прогнозирования санитарного и лесопатологического состояния лесов на текущий год применяются результаты ГЛПМ текущего года и прогнозы санитарного и лесопатологического состояния лесов предыдущего года.

По результатам оценки санитарного и лесопатологического состояния лесов путем сравнительного анализа данных, полученных при проведении ГЛПМ, должен уточняться реестр лесных участков, занятых поврежденными и погибшими лесными насаждениями, а также должны составляться прогноз санитарного и лесопатологического состояния лесов Российской Федерации и обзор санитарного и лесопатологического состояния лесов по субъектам Российской Федерации и в целом по России.

Основными результатами ГЛПМ являются составляемые уполномоченными органами:

реестр лесных участков, занятых поврежденными и погибшими лесными насаждениями в разрезе лесничеств и лесопарков (ежемесячно);

реестр лесных участков, на которых рекомендуется проведение мероприятий по защите лесов в разрезе лесничеств и лесопарков (ежемесячно);

реестр лесных участков, на которых действуют очаги вредных организмов, отнесенных к карантинным объектам (ежемесячно);

реестр лесных участков, на которых действуют очаги вредных организмов, не отнесенных к карантинным объектам (ежемесячно);

реестр лесных участков, на которых рекомендуется проведение мероприятий по ликвидации очагов вредных организмов (ежегодно до 1 ноября текущего года);

прогноз санитарного и лесопатологического состояния лесов Российской Федерации (один раз в шесть месяцев);

обзор санитарного и лесопатологического состояния лесов по субъектам Российской Федерации и в целом по России (ежегодно до 1 мая года, следующего за отчетным).

В соответствии с пунктом 8 Порядка лесозащитного районирования, утвержденного приказом Минприроды России от 09.01.2017 № 1 методы (способы) осуществления ГЛПМ определяются с учетом зон лесопатологической угрозы:

в зоне слабой лесопатологической угрозы используются дистанционные методы (способы) наблюдения и экспедиционные лесопатологические обследования;

в зоне средней лесопатологической угрозы - дистанционные и выборочные наземные методы (способы) наблюдения;

в зоне сильной лесопатологической угрозы - все методы (способы), предусмотренные порядком осуществления ГЛПМ, с преобладанием наземных.

Проведение лесопатологических обследований. Лесопатологические обследования (далее - ЛПО) проводятся в лесах с учетом данных государственного лесопатологического мониторинга, а также иной информации о санитарном и лесопатологическом состоянии лесов.

Акт лесопатологического обследования в срок не позднее 3-х рабочих дней со дня утверждения с приложениями размещается на официальном сайте органа государственной власти или органа местного самоуправления в информационно-телекоммуникационной сети «Интернет» (далее – официальный сайт), за исключением актов, содержащих информацию, доступ к которой ограничен федеральными законами. Срок размещения акта с приложениями на официальном сайте составляет два года.

Порядок проведения лесопатологических обследований и формы акта лесопатологического обследования утверждены приказом МПР России от 16.09.2016 г. № 480 «Об утверждении порядка проведения лесопатологических обследований и формы акта лесопатологического обследования». Проведение ЛПО обеспечивается органами государственной власти или органами местного самоуправления в пределах их полномочий, (далее - уполномоченные органы), определенных статьями 81-84 Лесного кодекса Российской Федерации, либо гражданами, в том числе индивидуальными предпринимателями, и юридическими лицами, осуществляющими использование лесов.

В соответствии с Правилами санитарной безопасности в лесах граждане и юридические лица, осуществляющие использование, охрану, защиту и воспроизводство лесов (далее - граждане, в том числе индивидуальные предприниматели, юридические лица), в случае обнаружения признаков появления вредителей, болезней, неблагополучного состояния, значительного или массового повреждения или поражения обязаны в пятидневный срок с даты обнаружения проинформировать об этом уполномоченные органы. Проверка информации уполномоченными органами проводится в 30-дневный срок с момента ее получения.

ЛПО проводятся с использованием наземных и (или) дистанционных методов, визуальными и (или) инструментальными способами, обеспечивающими необходимую точность оценки санитарного и лесопатологического состояния лесов.

ЛПО проводятся в целях получения информации о текущем санитарном (характеристика, которая определяется по количеству деревьев разных категорий состояния) и лесопатологическом (характеристика, которая определяется по количеству вредных организмов и степени повреждения ими деревьев) состоянии лесных участков, а также для обоснования и назначения мероприятий по предупреждению распространения вредных организмов.

ЛПО проводятся в лесных насаждениях во время вегетационного периода с момента распускания листвы (хвои) и до момента начала сезонной дехромации (изменения цвета хвои или листьев в результате воздействия неблагоприятных природных и антропогенных факторов).

В чистых по составу вечнозеленых лесных насаждениях, а также лесных насаждениях, повреждённых ветрами (ветровал, бурелом) и верховыми пожарами, ЛПО проводятся в течение года.

Объемы ЛПО в лесном плане субъекта Российской Федерации и лесохозяйственном регламенте лесничеств (лесопарков) не указываются и определяются ежегодно, в том числе с учетом данных государственного лесопатологического мониторинга и иной информации о санитарном и лесопатологическом состоянии лесов.

В процессе ЛПО производятся:

определение причин повреждений (или гибели) лесных насаждений, а также выявление аварийных деревьев;

определение местоположения и границ поврежденных лесных участков;

определение текущего санитарного и лесопатологического состояния лесных участков;

назначение мероприятий по предупреждению распространения вредных организмов, в том числе профилактических мероприятий по защите лесов, а также агитационных мероприятий (далее - мероприятия) в первую очередь на лесных участках, предоставленных для осуществления рекреационной деятельности, в ценных лесах.

ЛПО визуальным способом планируются на основе информации о санитарном и лесопатологическом состоянии лесов, полученной в результате осуществления государственного лесопатологического мониторинга, государственного мониторинга воспроизводства лесов, мониторинга пожарной опасности в лесах и лесных пожаров, а также информации, полученной от уполномоченных органов, граждан, в том числе индивидуальных предпринимателей и юридических лиц.

ЛПО инструментальным способом планируются на лесных участках, на которых по результатам ЛПО визуальным способом или по информации, полученной из других источников, необходимо проведение санитарно-оздоровительных мероприятий (далее - СОМ).

ЛПО визуальным способом проводятся с использованием наземных и (или) дистанционных методов. По результатам ЛПО визуальным способом в акте лесопатологического обследования прогнозируется развитие очагов вредных организмов, изменение площади ослабленных и усыхающих лесных насаждений, указываются площади лесных насаждений с нарушенной и утраченной устойчивостью, а также указываются назначенные профилактические мероприятия по защите лесов, агитационные мероприятия.

ЛПО инструментальным способом проводятся только с использованием наземного метода. По результатам ЛПО инструментальным способом в Акте лесопатологического обследования указываются процент выборки деревьев по категориям состояния, назначения мероприятий, степень поражения лесного насаждения, причины повреждения и гибели лесных насаждений.

Санитарно-оздоровительные мероприятия (далее - СОМ) проводятся с целью улучшения санитарного состояния лесных насаждений, уменьшения угрозы распространения вредных организмов, обеспечения лесными насаждениями своих целевых функций, а также снижения ущерба от воздействия неблагоприятных факторов (вредные организмы, воздействие огня, погодные условия, почвенно-климатические факторы и другие, биотические и абиотические факторы, наносящие ущерб устойчивости или целевой функции лесов).

К СОМ относятся рубка погибших и поврежденных лесных насаждений, уборка неликвидной древесины, а также аварийных деревьев.

Планирование объемов СОМ на лесных участках, не переданных в пользование, отражается в лесохозяйственном регламенте лесничества (лесопарка) на основании данных государственного лесопатологического мониторинга и ЛПО.

СОМ не планируются в лесных насаждениях 4 и 5 классов бонитетов, за исключением случаев угрозы возникновения в этих лесных насаждениях очагов вредных организмов, а также в лесничествах, где лесные насаждения данных бонитетов являются преобладающими.

СОМ планируются в лесах любого целевого назначения и всех категорий защитных лесов, кроме заповедных участков.

Отвод лесосек для проведения СОМ в лесных насаждениях (лиственных и лиственничных) (30% и более в составе насаждений) проводится в вегетационный период (кроме лесных участков, поврежденных ветрами (ветровал, бурелом и верховыми пожарами).

Размер лесосек для проведения СОМ не лимитируется.

Рубка погибших и поврежденных лесных насаждений проводится в форме сплошной (для погибших и поврежденных насаждений) и выборочной (для поврежденных насаждений) санитарной рубки.

В молодняках до созревания в них деловой древесины при наличии погибших семенников проводятся выборочные санитарные рубки и (или) уборка неликвидной древесины.

При назначении в сплошную и выборочную санитарную рубку в обязательном порядке отбираются деревья 5 - 6-й категорий состояния. Ветровал, бурелом и снеголом относят к 5 - 6-й категориям состояния.

Допускается назначение в сплошную и выборочную санитарную рубку деревьев категорий состояния в следующих случаях:

деревья хвойных пород 4-й категории состояния;

деревья 3 - 4-й категорий состояния (сильно ослабленные и усыхающие) назначаются в рубку при повреждении корневой губкой (в сосняках), деревья осины - при повреждении осиновым трутовиком и деревья различных видов вяза - при повреждении голландской болезнью;

в эксплуатационных лесах: деревья при наличии на стволах явных признаков гнилей (дупла, плодовые тела трутовиков, раковые раны, охватывающие более 2/3 окружности ствола); деревья ели и пихты, имеющие повреждения коры лосем и другими животными более трети окружности ствола;

в лесных насаждениях, пройденных лесным пожаром: деревья с наличием прогара корневой шейки не менее 3/4 окружности ствола (при этом обязательно наличие пробной площади с раскопкой корневой шейки не менее чем у 100 деревьев) или высушивание луба не менее 3/4 окружности ствола (наличие пробной площади также обязательно);

деревья хвойных пород, имеющие повреждения коры лосем и другими животными более трети окружности ствола, или поселения стволовых вредителей, занимающие более половины окружности ствола.

Отбор деревьев в выборочную и сплошную санитарную рубку при повреждении хвое- и листогрызущими насекомыми производится после завершения периода восстановления хвои (листвы).

При выборочной санитарной рубке жизнеспособные деревья с дуплами в количестве 5 - 10 шт./га оставляются в целях обеспечения естественными укрытиями представителей животного мира.

Для лесных растений, относящихся к видам, занесенным в Красную книгу Российской Федерации и (или) в Красные книги субъектов Российской Федерации, а также включенных в перечень видов (пород) деревьев и кустарников, заготовка древесины которых не допускается, в соответствии приказом Рослесхоза от 05.12.2011 № 513 «Об утверждении Перечня видов (пород) деревьев и кустарников, заготовка древесины которых не допускается» разрешается рубка только погибших экземпляров.

После проведения выборочных санитарных рубок полнота лесных насаждений не должна быть ниже минимальных допустимых значений, при которых обеспечивается способность древостоев выполнять функции, соответствующие их категориям защитности или целевому назначению (таблица Б38).

Таблица Б38

Минимальные допустимые значения полноты, до которых назначаются выборочные санитарные рубки в Усть-Удинском лесничестве

Вид использования или категория защитных лесов	Преобладающая порода				
	Ель, пихта	Кедр	Сосна	Лиственница	Береза и прочие лиственные
Эксплуатационные леса					
Заготовка древесины	0,5	-	0,3	0,3	0,3
Заготовка живицы			0,3		
Заготовка и сбор недревесных ресурсов	0,5	0,3	0,3	0,3	0,3
Заготовка пищевых лесных ресурсов и сбор лекарственных растений	0,5	0,3	0,3	0,3	0,3
Научно-исследовательская и образовательная деятельность	Не лимитируется				
Осуществление рекреационной деятельности	0,5	0,3	0,3	0,3	0,3
Эксплуатация лесных плантаций	Не лимитируется				
Прочие виды деятельности	0,5	0,3	0,3	0,3	0,3
Защитные леса					
Леса, выполняющие функции защиты природных и иных объектов:	0,6	0,5	0,5	0,5	0,5
защитные полосы лесов вдоль железнодорожных путей общего пользования, федеральных автомобильных дорог общего пользования и автомобильных дорог общего пользования, находящихся в собственности субъектов российской Федерации					
Ценные леса:					
орехово-промысловые зоны	Не лимитируется				
нерестоохранные полосы лесов	0,5	0,3	0,3	0,3	0,3

В спелых и перестойных насаждениях в эксплуатационных лесах выборочные санитарные рубки не проводятся. При наличии в них повышенного текущего отпада они планируются в рубку для заготовки древесины в первую очередь (часть 3 статьи 29 Лесного кодекса Российской Федерации).

В лесных насаждениях с участием ели, пихты в составе 70% и более проведение выборочных рубок запрещается, за исключением случаев, когда полнота в данной категории защитности не лимитируется (таблица 15).

Санитарная рубка считается сплошной, если вырубается весь древостой на площади 0,1 га и более. Запрещается проводить сплошную санитарную рубку на всем выделе, если куртины деревьев без признаков ослабления превышают половину площади данного выдела.

Сплошная санитарная рубка проводится в лесных насаждениях, в которых после уборки деревьев, подлежащих рубке, полнота становится ниже предельных величин, при которых обеспечивается способность древостоев выполнять функции, соответствующие категориям защитных лесов или целевому назначению (приложение к настоящим Правилам). Расчет фактической полноты древостоя обеспечивается при проведении ЛПО.

Порубочные остатки после выборочных и сплошных санитарных рубок подлежат сжиганию, мульчированию или вывозу в места, предназначенные для переработки древесины.

Уборка неликвидной древесины проводится в местах образования ветровала, бурелома, снеголома, верховых пожаров и других повреждений при наличии неликвидной древесины более 90% от общего запаса погибших деревьев.

В первую очередь уборка неликвидной древесины производится в лесах, выполняющих функции защиты природных и иных объектов, а также в ценных лесах. На землях другого целевого назначения и иных категорий защитных лесов уборка неликвидной древесины производится в случае, если создается угроза возникновения очагов вредных организмов или пожарной опасности в лесах.

По результатам осуществления СОМ вносятся изменения в лесной план субъекта Российской Федерации, лесохозяйственный регламент лесничества, лесопарка.

Рубка аварийных деревьев проводится в целях недопущения вреда жизни и здоровью граждан или ущерба государственному имуществу и имуществу граждан и юридических лиц.

Рубка погибших и поврежденных лесных насаждений, уборка неликвидной древесины, рубка аварийных деревьев проводятся в соответствии Правилами санитарной безопасности в лесах, а также утвержденными в установленном порядке правилами заготовки древесины, правилами пожарной безопасности в лесах и правилами ухода за лесами.

При заготовке древесины, осуществляемой в порядке проведения сплошных рубок насаждений, поврежденных вредными организмами, ветром, пожарами и в результате других стихийных бедствий, учитывается степень повреждения лесных насаждений, являющаяся основанием для корректировки ставок платы за единицу объема лесных ресурсов в соответствии с постановлением Правительства Российской Федерации от 22 мая 2007 г. № 310 «О ставках платы за единицу объема лесных ресурсов и ставках платы за единицу площади лесного участка, находящегося в федеральной собственности».

Нормативы и параметры санитарно-оздоровительных мероприятий приведены в таблице 15.

Таблица 15

Нормативы и параметры санитарно-оздоровительных мероприятий

№ п/п	Показатели	Ед. изм.	Рубка погибших и поврежденных лесных насаждений			Уборка аварийных деревьев	Уборка неликвидной древесины	Итого
			всего	в том числе				
				сплошная	выборочная			
1	2	3	4	5	6	7	8	9
Всего по лесничеству								
1	Выявленный фонд по лесоводственным требованиям	га	6021	1521	4500			6021
		тыс. м³	581,7	309	272,7			581,7
2	Срок вырубки или уборки	лет	3	3	3			3
3	Ежегодный допустимый объем изъятия древесины:							
	Площадь	га	2007	507	1500			2007
	выбираемый запас, всего	тыс. м³						
	корневой	тыс. м³	193,9	103,0	90,9			193,9
	ликвидный	тыс.м³	161,8	94,2	67,6			161,8
	деловой	тыс.м³	121,5	70,7	50,8			121,5
в том числе: хвойные								
1	Выявленный фонд по лесоводственным требованиям	га	6021	1521	4500			6021
		тыс. м³	581,7	309	272,7			581,7
2	Срок вырубки или уборки	лет	3	3	3			3
3	Ежегодный допустимый объем изъятия древесины:							
	Площадь	га	2007	507	1500			2007
	выбираемый запас, всего	тыс. м³						
	корневой	тыс. м³	193,9	103,0	90,9			193,9
	ликвидный	тыс. м³	161,8	94,2	67,6			161,8
	деловой	тыс. м³	121,5	70,7	50,8			121,5
Распределение выявленного фонда СОМ по преобладающим породам								
сосна								
1	Выявленный фонд по лесоводственным требованиям	га	4380	1230	3150			4380
		тыс. м³	440,4	245,1	195,3			440,4
2	Срок вырубки или уборки	лет	3	3	3			3
3	Ежегодный допустимый объем изъятия древесины:							
	Площадь	га	1460	410	1050			1460
	выбираемый запас, всего	тыс. м³						
	корневой	тыс. м³	146,8	81,7	65,1			146,8
	ликвидный	тыс. м³	124,1	76,3	47,8			124,1
	деловой	тыс. м³	93,2	57,3	35,9			93,2
ель								
1	Выявленный фонд по лесоводственным требованиям	га	228		228			228
		тыс. м³	14,1		14,1			14,1
2	Срок вырубки или уборки	лет	3		3			3
3	Ежегодный допустимый объем изъятия древесины:							
	Площадь	га	76		76			76
	выбираемый запас, всего	тыс. м³						
	корневой	тыс. м³	4,7		4,7			4,7
	ликвидный	тыс.м³	3,4		3,4			3,4
	деловой	тыс.м³	2,6		2,6			2,6
пихта								
1	Выявленный фонд по лесоводственным требованиям	га	270		270			270
		тыс. м³	16,8		16,8			16,8
2	Срок вырубки или уборки	лет	3		3			3
3	Ежегодный допустимый объем изъятия древесины:							
	Площадь	га	90		90			90
	выбираемый запас, всего	тыс. м³						
	корневой	тыс. м³	5,6		5,6			5,6
	ликвидный	тыс. м³	3,4		3,4			3,4
	деловой	тыс. м³	2,6		2,6			2,6
лиственница								
1	Выявленный фонд по лесоводственным требованиям	га	1143	291	852			1143
		тыс. м³	110,4	63,9	46,5			
2	Срок вырубки или уборки	лет	3	3	3			3
3	Ежегодный допустимый объем изъятия древесины:							
	Площадь	га	381	97	284			381
	выбираемый запас, всего	тыс. м³						
	корневой	тыс. м³	36,8	21,3	15,5			36,8
	ликвидный	тыс. м³	30,9	17,9	13,0			30,9
	деловой	тыс. м³	23,1	13,4	9,7			23,1

Корректировка (изменение) объемов рубки погибших и поврежденных лесных насаждений обусловлена уточнением фонда этих рубок на основании информации, предоставленной Министерством лесного комплекса Иркутской области.

Реестр лесных участков, на которых действуют очаги вредных организмов, отнесенных к карантинным объектам по состоянию на 07.06.2018 г. приведен в приложении № 2.

Реестр лесных участков, занятых поврежденными и погибшими лесными насаждениями по состоянию на 18.06.2018 г. приведен в приложении № 3.

На основании части 1 статьи 19 Лесного Кодекса РФ лицами, использующими леса, осуществляются мероприятия по защите лесов, которые включают в себя в том числе:

проведение лесопатологических обследований;

предупреждение распространения вредных организмов;

иные меры санитарной безопасности в лесах.

Указанные меры санитарной безопасности в лесах, осуществляются в соответствии с лесным планом субъекта Российской Федерации, лесохозяйственным регламентом лесничества (Приложение - Реестр лесных участков, занятых поврежденными и погибшими лесными насаждениями, в разрезе лесничеств и лесопарков по Иркутской области по состоянию), лесопарка и проектом освоения лесов. В том числе, в указанном приложении представлен перечень погибших насаждений (СКС насаждения более 4,5) требующих проведения в эксплуатационных лесах первоочередных рубок и расчисток с последующим проведением лесовосстановительных мероприятий.

При этом невыполнение гражданами, юридическими лицами, осуществляющими использование лесов, лесохозяйственного регламента и проекта освоения лесов в части защиты лесов является основанием для досрочного расторжения договоров аренды лесных участков, договоров купли-продажи лесных насаждений, а также для принудительного прекращения права постоянного (бессрочного) пользования лесными участками или права безвозмездного пользования лесными участками.

При проведении санитарно-оздоровительных мероприятий обеспечивается соблюдение требований по сохранению редких и находящихся под угрозой исчезновения видов растений и животных, занесенных в Красную книгу Российской Федерации и (или) красные книги субъектов Российской Федерации.

В приложении № 1 приведены нормативно-технологические карты (НТК) на проведение выборочных санитарных рубок (НТК № 5), очистки лесов от захламления (НТК № 7 и НТК № 8).

Осуществление мероприятий по предупреждению распространения вредных организмов. Правила осуществления мероприятий по предупреждению распространения вредных организмов утверждены приказом МПР России от 12.09.2016 № 470 «Об утверждении правил осуществления мероприятий по предупреждению распространения вредных организмов».

Предупреждение распространения вредных организмов включает в себя проведение:

профилактических мероприятий по защите лесов;

агитационных мероприятий;

санитарно-оздоровительных мероприятий, в том числе рубок погибших (утративших жизнеспособность в результате воздействия неблагоприятных факторов) и поврежденных (имеющих видимые признаки повреждения неблагоприятными факторами) лесных насаждений, уборки неликвидной древесины (древесины, утратившей потребительские свойства из-за повреждений гнилью, стволовыми вредителями, а также в результате пожаров и других неблагоприятных воздействий), рубки аварийных деревьев;

Мероприятия по предупреждению распространения вредных организмов на лесных участках, предоставленных в постоянное (бессрочное) пользование, аренду, осуществляются лицами, использующими леса, на основании проекта освоения лесов; на лесных участках, не предоставленных в постоянное (бессрочное) пользование, аренду - органами исполнительной власти и органами местного самоуправления в пределах полномочий (далее - уполномоченные органы), определенных в соответствии со статьями 81 - 84 Лесного кодекса Российской Федерации.

Не допускается осуществление мероприятий по предупреждению распространения вредных организмов:

в случае, если такие мероприятия не предусмотрены соответствующим актом лесопатологического обследования;

в случае, если уполномоченным федеральным органом исполнительной власти направлено предписание об отмене соответствующего акта лесопатологического обследования или о внесении в него изменений;

в течение двадцати дней после размещения в соответствии с частью 3 статьи 60.6 Лесного кодекса акта лесопатологического обследования на официальном сайте уполномоченных органов в информационно-телекоммуникационной сети «Интернет».

Профилактические мероприятия направлены на повышение устойчивости лесов и предотвращение неблагоприятных воздействий на леса.

Основанием для планирования профилактических мероприятий являются результаты лесопатологических обследований (далее - ЛПО). Результаты планирования профилактических мероприятий отражаются в лесохозяйственных регламентах и проектах освоения лесов.

Профилактические мероприятия подразделяются на лесохозяйственные и биотехнические.

К профилактическим лесохозяйственным мероприятиям относятся:

использование удобрений и минеральных добавок для повышения устойчивости лесных насаждений в неблагоприятные периоды (засуха, повреждение насекомыми);

лечение деревьев;

применение пестицидов для предотвращения появления очагов вредных организмов.

Лечение деревьев осуществляется в первую очередь на лесных участках, предоставленных для осуществления рекреационной деятельности. Лечение деревьев заключается в обрезке отдельных усыхающих и поврежденных ветвей, удалении плодовых тел дереворазрушающих грибов, лечении ран, санации дупел.

Применение пестицидов и биологических средств для предотвращения появления очагов вредных организмов в первую очередь производится на участках ценных лесов или в питомниках на основании прогнозных данных на начальной фазе развития очага. При этом не допускается использование пестицидов, которые не внесены в Государственный каталог пестицидов и агрохимикатов, разрешенных к применению на территории Российской Федерации, предусмотренный статьей 3 Федерального закона от 19.07.1997 № 109-ФЗ «О безопасном обращении с пестицидами и агрохимикатами»

Профилактическими биотехническими мероприятиями являются:

улучшение условий обитания и размножения насекомоядных птиц и других насекомоядных животных;

охрана местообитаний, выпуск, расселение и интродукция насекомых-энтомофагов;

посев травянистых нектароносных растений.

Агитационные мероприятия

К агитационным мероприятиям относятся:

беседы с населением;

проведение открытых уроков в образовательных учреждениях;

развешивание аншлагов и плакатов;

размещение информационных материалов в средствах массовой информации.

Параметры профилактических и других мероприятий по предупреждению распространения вредных организмов приведены в таблице 15.1.

Таблица 15.1

Параметры профилактических и других мероприятий по предупреждению распространения вредных организмов

Наименование мероприятия	Единицы измерения	Объем мероприятия	Срок проведения, лет	Ежегодный объем мероприятия
1. Профилактические				
1.1. Лесохозяйственные				
Использование удобрений и минеральных добавок для повышения устойчивости лесных насаждений		по мере необходимости		по мере необходимости
Лечение деревьев		по мере необходимости		по мере необходимости
Применение пестицидов для предотвращения очагов вредных организмов		по мере необходимости		по мере необходимости
1.2. Биотехнические				
Улучшение условий обитания и размножения насекомоядных птиц и других насекомоядных животных:				
- изготовление гнездовий	шт.			по мере необходимости
- изготовление кормушек для птиц	шт.			
- расселение и огораживание муравейников	шт.	100	10	10
Посев травянистых нектароносных растений		по мере необходимости		по мере необходимости
2. Другие мероприятия				
Агитационные:				
- беседы с населением	беседа	170	10	17
- проведение открытых уроков в образовательных школах	урок	20	10	2
- развешивание аншлагов и плакатов	шт.	170	10	17
- размещение информационных материалов в средствах массовой информации	статья	40	10	4
Организация уголков лесозащиты при участковых лесничествах	шт.	10	10	1

Мероприятия по ликвидации очагов вредных организмов. Правила ликвидации очагов вредных организмов утверждены приказом МПР России от 23.06.2016 № 361 «Об утверждении Правил ликвидации очагов вредных организмов».

Ликвидация очагов вредных организмов в лесах включает в себя следующие меры:

проведение обследований очагов вредных организмов;

уничтожение или подавление численности вредных организмов, в том числе с применением химических препаратов (препаратов, в которых действующим началом являются химические вещества);

рубка лесных насаждений в целях регулирования породного и возрастного составов лесных насаждений, зараженных вредными организмами.

Для назначения рубок лесных насаждений, зараженных вредными организмами, проводится обследование.

Результаты обследования оформляются актом обследования, в котором указываются: лесничество (лесопарк), субъект Российской Федерации, фамилия, имя, отчество (при наличии) исполнителя, дата и место проведения, площадь запланированного мероприятия, информация о фактической таксационной характеристике, причинах ее несоответствия таксационному описанию, причины повреждения насаждений, с указанием вида вредителя, его встречаемости, степени заселения, расчета процента выборки деревьев, полноты после уборки деревьев, заключения о виде и площади мероприятия с дополнительным заполнением ведомости перечета деревьев, подлежащих вырубке с приложением абриса лесного участка.

Акт обследования утверждается органом государственной власти или органами местного самоуправления в пределах их полномочий, определенных в соответствии со статьями 81 - 84 Лесного кодекса, и в срок не позднее трех рабочих дней со дня его утверждения размещается на официальном сайте органа государственной власти или органа местного самоуправления в информационно-телекоммуникационной сети «Интернет».

Контроль за достоверностью сведений и обоснованностью мероприятий, предусмотренных актами обследований, осуществляет уполномоченный федеральный орган исполнительной власти в пределах полномочий, определенных в соответствии с пунктом 4 части 9 статьи 83 Лесного кодекса Российской Федерации.

Контрольные обследования проводятся комиссией, сформированной уполномоченным органом.

На основании данных контрольных обследований комиссиями, сформированными уполномоченным органом, могут быть изменены (сокращены или продлены) сроки проведения мер по ликвидации очагов вредных организмов, но не более чем на десять дней.

Планирование мероприятий по уничтожению или подавлению численности вредных организмов в лесах, в том числе на лесных участках, переданных в пользование, проводится в соответствии с документом, являющимся основанием для проведения указанных мероприятий (Обоснованием).

Обоснования составляются уполномоченными органами по результатам инвентаризации очагов вредных организмов, проводимой, в том числе, на основании данных государственного лесопатологического мониторинга.

В соответствии с подготовленными Обоснованиями, а также по итогам проведения контрольных обследований, уполномоченные органы принимают решение о проведении мероприятий, и включают выбранные лесные участки в план мероприятий по уничтожению или подавлению численности вредных организмов.

Мероприятия по уничтожению или подавлению численности вредных организмов могут осуществляться наземным и авиационным способами.

При проведении мероприятий по уничтожению или подавлению численности вредных организмов авиационным способом основным методом внесения пестицидов является опрыскивание; наземным способом - опрыскивание или аэрозольная обработка лесных участков.

В целях уничтожения или подавления численности вредных организмов могут использоваться следующие средства: пестициды; биологические фунгициды (биологически активные вещества органического происхождения, подавляющие жизнеспособность ли вызывающие гибель микроорганизмов), энтомофаги (хищные и паразитические насекомые, являющиеся естественными врагами вредителей леса); вирусы; и иные (например, аэрозоли или вещества, образующие на поверхности кладок яиц воздухонепроницаемые пленки), а также следующие виды работ: развешивание феромонных ловушек; сбор и уничтожение яйцекладок, гнезд вредителей; обработка нетоксичными средствами; нанесение ловчих клеевых поясов.

Препараты для обработки насаждений уполномоченные органы выбирают из числа разрешенных к применению на территории Российской Федерации (в соответствии с Государственным каталогом пестицидов и агрохимикатов, разрешенных к применению на территории Российской Федерации.

Рубка лесных насаждений в целях регулирования породного и возрастного составов лесных насаждений, зараженных вредными организмами, проводится на основании утвержденного в установленном порядке акта обследования.

Рубка лесных насаждений, зараженных вредными организмами, включает в себя следующие мероприятия:

рубку и выкладку ловчих деревьев с их последующей уборкой;

рубку лесных насаждений, являющихся очагами вредных организмов.

Рубка лесных насаждений, являющихся очагами вредных организмов, проводится сплошным способом. Отвод лесосек осуществляется в соответствии с Правилами заготовки древесины.

Таблица 15.2

Параметры мероприятий по ликвидации очагов вредных организмов

Наименование мероприятия	Единицы измерения	Объем мероприятия	Срок проведения	Ежегодный объём мероприятий
1. Проведение обследований очагов вредных организмов	га	по мере необходимости		по мере необходимости
2. Уничтожение или подавление численности вредных организмов:				
2.1. Авиационным способом – внесение пестицидов методом опрыскивания	га	по мере необходимости		по мере необходимости
2.2. Наземным способом – опрыскивание или аэрозольная обработка лесных участков	га	по мере необходимости		по мере необходимости
3. Рубка лесных насаждений в целях регулирования породного и возрастного состава лесных насаждений, зараженных вредными организмами		по мере необходимости		по мере необходимости
3.1. Рубка и выкладка ловчих деревьев с их последующей уборкой	$м^3$	по мере необходимости		по мере необходимости
3.2. Рубка лесных насаждений, являющихся очагами вредных организмов	га/$м^3$	по мере необходимости		по мере необходимости

В перспективе на территории лесничества могут появляться поврежденные насаждения, очаги вредных организмов, поэтому специалисты лесничества обязаны следить за санитарным и лесопатологическим состоянием лесов и своевременно выявлять участки, нуждающиеся в проведении санитарно-оздоровительных мероприятий и мероприятий по ликвидации очагов вредных организмов.

Требования к воспроизводству лесов (нормативы, параметры, сроки проведения мероприятий по лесовосстановлению, лесоразведению, уходу за лесами)

Лесовосстановление должно осуществляться в соответствии с «Правилами лесовосстановления», утвержденными приказом МПР России от 29.06.2016 г. № 375.

Лесовосстановление осуществляется в целях восстановления вырубленных, погибших, поврежденных лесов. Лесовосстановление должно обеспечивать восстановление лесных насаждений, сохранение биологического разнообразия лесов, сохранение полезных функций лесов.

Лесовосстановление осуществляется путем естественного, искусственного или комбинированного восстановления лесов.

Естественное восстановление лесов (далее - естественное лесовосстановление) осуществляется вследствие как природных процессов, так и мер содействия лесовосстановлению: путем сохранения подроста лесных древесных пород при проведении рубок лесных насаждений, минерализации почвы, огораживании (далее - содействие естественному лесовосстановлению).

Искусственное восстановление лесов (далее - искусственное лесовосстановление) осуществляется путем создания лесных культур: посадки сеянцев, саженцев, в том числе с закрытой корневой системой, черенков или посева семян лесных растений, в том числе при реконструкции малоценных лесных насаждений.

Комбинированное восстановление лесов (далее - комбинированное лесовосстановление) осуществляется за счет сочетания естественного и искусственного лесовосстановления.

Лесовосстановление обеспечивается:

на лесных участках, предоставленных в аренду для заготовки древесины - арендаторами этих лесных участков;

на лесных участках, за исключением указанных в пункте “а”, - органами государственной власти, органами местного самоуправления в пределах их полномочий, определенных в соответствии со статьями 81-84 ЛК РФ.

Лесовосстановление проводится на вырубках, гарях, прогалинах, землях, не занятых лесными насаждениями и требующих лесовосстановления. Главными лесными древесными породами при лесовосстановлении не покрытых лесной растительностью лесных земель на территории лесничества, в зависимости от условий местопроизрастания, являются кедр, сосна, лиственница, ель и пихта, а сопутствующими - берёза и осина.

В целях лесовосстановления обеспечивается ежегодный учет площадей вырубок, гарей, прогалин, иных не занятых лесными насаждениями или пригодных для лесовосстановления земель, при котором, в зависимости от состояния и количества на них подроста и молодняка, определяются способы лесовосстановления в соответствии с требованиями таблицы 2 Приложений 22 к Правилам лесовосстановления. При этом отдельно учитываются площади лесных участков, подлежащие естественному лесовосстановлению вследствие природных процессов, содействию естественному лесовосстановлению, искусственному лесовосстановлению и комбинированному лесовосстановлению.

Учет земель, требующих лесовосстановления, производится по данным государственного лесного реестра, материалам лесоустройства, материалам специальных обследований, при отводе лесосек и осмотре мест осуществления лесосечных работ (осмотре лесосек).

Лесовосстановительные мероприятия на каждом лесном участке, предназначенном для проведения лесовосстановления, осуществляются в соответствии с проектом лесовосстановления.

При составлении проекта лесовосстановления проводятся:

обследование лесного участка;

проектирование способа лесовосстановления;

отвод лесного участка.

При отводе лесного участка для проектирования работ по естественному, искусственному и комбинированному лесовосстановлению проводится его геодезическая съемка с привязкой к границам лесного квартала, дорогам и другим постоянным ориентирам.

Проект лесовосстановления должен содержать:

характеристику местоположения лесного участка (наименование лесничества (лесопарка), участкового лесничества, номер квартала, номер выдела, площадь лесного участка);

характеристику лесорастительных условий лесного участка (в том числе рельефа, гидрологических условий, почвы);

характеристику вырубки (количество пней на единице площади, состояние очистки от порубочных остатков и валежной древесины, характер и размещение оставленных деревьев и кустарников, степень задернения и минерализации почвы;

характеристику имеющегося подроста и молодняка лесных древесных пород (состав пород, средний возраст, средняя высота, количество деревьев и кустарников на единице площади, размещение их по площади лесного участка, состояние лесных насаждений и его оценка);

обоснование проектируемого способа лесовосстановления, главной лесной древесной породы, породного состава восстанавливаемых лесов, с учетом особенностей производства работ в различных категориях защитных лесов и особо защитных участках лесов;

сроки и технологии (методы) выполнения работ по лесовосстановлению;

требования к используемому для лесовосстановления посадочному материалу;

требования к молоднякам, площади которых подлежат отнесению к землям, занятым лесными насаждениями, для признания работ по лесовосстановлению завершенными (возраст, количество деревьев главных лесных древесных пород, средняя высота).

Выбор способа лесовосстановления проводят с учетом следующих условий.

Таблица Б39

Способы лесовосстановления в зависимости от количества жизнеспособного подроста и молодняка главных лесных древесных пород

Способы лесовосстановления		Древесные породы	Группы типов леса, типы лесорастительных условий	Количество жизнеспособного подроста и молодняка, тыс. штук на 1 га
Среднеангарский таежный район Среднесибирский подтаежно-лесостепной район				
Естественное лесовосстановление	путем мероприятий по сохранению подроста, ухода за подростом	Сосна, лиственница	Лишайниковые, каменистые, мертвопокровные, остепненные	Более 4
			Брусничные, рододендровые, травяные	Более 3
			Зеленомошные, кисличные, черничные, разнотравные	Более 3
			Крупнотравные, долгомошные, травяно-болотные, сфагновые	Более 2
		Ель, пихта	Зеленомошные, черничные, разнотравные, папоротниковые, кисличные	Более 2,5
			Долгомошные, сфагновые, крупнотравные, папоротниковые	Более 2
	путем минерализации почвы	Сосна, лиственница	Лишайниковые, каменистые, мертвопокровные, остепненные	2 - 4
			Брусничные, рододендровые, травяные	2 - 3
			Зеленомошные, кисличные, черничные, разнотравные	2 - 3
			Крупнотравные, долгомошные, травяно-болотные, сфагновые	1,5 - 2
		Ель, пихта	Зеленомошные, черничные, разнотравные, папоротниковые, кисличные	1,5 - 2,5
			Долгомошные, сфагновые, крупнотравные, папоротниковые	1,5 - 2
Комбинированное лесовосстановление		Сосна, лиственница	Лишайниковые, каменистые, мертвопокровные, остепненные	1 - 2
			Брусничные, рододендровые, травяные	1 - 2
			Зеленомошные, кисличные, черничные, разнотравные	1 - 2
			Крупнотравные, долгомошные, травяно-болотные, сфагновые	1 - 1,5
		Ель, пихта	Зеленомошные, черничные, разнотравные, папоротниковые, кисличные	1 - 1,5
			Долгомошные, сфагновые, крупнотравные, папоротниковые	1 - 1,5
Искусственное лесовосстановление		Сосна, лиственница	Лишайниковые, каменистые, мертвопокровные, остепненные	Менее 1
			Брусничные, рододендровые, травяные	Менее 1
			Зеленомошные, кисличные, черничные, разнотравные	Менее 1
			Крупнотравные, долгомошные, травяно-болотные, сфагновые	Менее 1
		Ель, пихта	Зеленомошные, черничные, разнотравные, папоротниковые, кисличные	Менее 1
			Долгомошные, сфагновые, крупнотравные, папоротниковые	Менее 1
			Лишайниковые, каменистые, мертвопокровные, рододендровые, остепненные	Более 2
Естественное лесовосстановление путем мероприятий по сохранению подроста , ухода за подростом		Сосна кедровая сибирская	Брусничные, зеленомошные, разнотравяные, кисличные,	Более 1,5
			Лишайниковые, каменистые, мертвопокровные, рододендровые, остепненные	1-2
Естественное лесовосстановление путем минерализации почвы		Сосна кедровая сибирская		
			Брусничные, зеленомошные, разнотравяные, кисличные,	0,5-1,5
Комбинированное лесовосстановление				
Искусственное лесовосстановление		Сосна кедровая сибирская	Лишайниковые, каменистые, мертвопокровные, рододендровые, остепненные	Менее 1
			Брусничные, зеленомошные, разнотравяные, кисличные,	Менее 0,5

Естественное лесовосстановление. В таёжной зоне лесов, в которой располагается Усть - Удинское лесничество, кроме мер содействия лесовосстановлению планируется также естественное лесовосстановление вследствии природных процессов.

Места планирования проведения естественного лесовосстановления вследствие природных процессов указаны в таблице Б40.

Таблица Б40

Характеристика мест планирования проведения естественного лесовосстановления вследствие природных процессов

Лесорастительная зона, лесной район	Категории лесных земель	Группы типов леса или типов лесорастительных условий	Целевые породы
Таежная зона, Среднеангарский, таежный районы	Спелые и перестойные лесные насаждения, пригодные для заготовки древесины, расположенные на сырых и мокрых местах	Долгомошная, приручейная, кустарничково-моховая, травяно-болотная, сфагновая, мохово-болотная. ТЛУ: (А4,5-С4,5)	К, С, Л, Е, П, Б, Ос
	Лесные насаждения, в которых планируется проведение сплошных санитарных рубок, расположенные на сырых и мокрых местах	Долгомошная, приручейная, кустарничково-моховая, травяно-болотная, сфагновая, мохово-болотная. ТЛУ: (А4,5-С4,5)	К, С, Л, Е, П, Б, Ос
	Не покрытые лесной растительностью земли и лесосеки сплошных рубок предстоящего периода Va и Vб классов бонитета	Группы типов леса, в которых встречаются лесные земли Va и Vб классов бонитета	К, С, Л, Е, П, Б
	Не покрытые лесной растительностью земли, расположенные на сырых и мокрых местах	Долгомошная, приручейная, кустарничково-моховая, травяно-болотная, сфагновая, мохово-болотная ТЛУ: (А4,5-С4,5)	К, С, Л, Е, П, Б, Ос
	Нерасчищенные гари, ветровальники и иные категории не покрытых лесной растительностью земель, недоступные для хозяйственного воздействия	Для всех условий	К, С, Л, Е, П, Б, Ос
	Лесосеки сплошных рубок и не покрытые лесной растительностью земли площадь которых составляет в защитных лесах 1 га и менее, в эксплуатационных лесах – 3 га и менее	Для всех условий	К, С, Л, Е, П, Б, Ос
	Лесосеки сплошных рубок и не покрытые лесной растительностью земли, расположенные на склонах крутизной 12 градусов и выше	Для всех условий	К, С, Л, Е, П, Б, Ос
	Не покрытые лесной растительностью земли, расположенные в резервных лесах	Для всех условий	К, С, Л, Е, П, Б, Ос
	Коренные, мягколиственные насаждения, в которых планируется проведение сплошных рубок и в которых отсутствует жизнеспособное поколение главных лесных древесных пород (подрост) или молодняк ценных лесных древесных пород	Для всех условий	Б, Ос
	Лесные участки, на которых располагались (или проектируются) объекты лесной инфраструктуры и (или) объекты, не связанные с созданием лесной инфраструктуры, расположенные: - между двумя стенами леса главных лесных древесных пород, при этом ширина лесного участка составляет не более 100 м; - возле одной стены леса главных лесных древесных пород, при этом ширина лесного участка составляет не более 50 м.	Для всех условий	К, С, Л, Е, П

Участки леса с естественным лесовосстановлением вследствие природных процессов, относятся к землям, занятым лесными насаждениями, при их соответствии критериям и требованиям к молоднякам, площади которых подлежат отнесению к землям, занятым лесными насаждениями, установленным в Приложении 33 к Правилам лесовосстановления.

Таблица Б41

Критерии и требования к молоднякам, площади которых подлежат отнесению к землям, занятым лесными насаждениями

Древесные породы	Требования к молоднякам, площади которых подлежат отнесению к землям, занятым лесными насаждениями		
	группа типов леса или типов лесорастительных условий	количество деревьев главных пород не менее, тыс. шт. на 1 га	средняя высота деревьев главных пород не менее, м
Среднеангарский таежный район			
Ель европейская, сибирская, аянская	Разнотравные крупнотравные, зеленомошные,	1,7	0,8
Лиственницы (сибирская, Каяндера, Гмелина, даурская, амурская)	Разнотравные крупнотравные, зеленомошные, брусничные, багульниковые	1,5	1,2
Сосна обыкновенная	Разнотравные крупнотравные, зеленомошные, брусничные, багульниковые	1,9	1,0
*Сосна кедровая сибирская (кедр)	Разнотравные крупнотравные, зеленомошные,	1,5	0,8
Среднесибирский подтаежно-лесостепной район			
Ель европейская, сибирская, аянская	Разнотравные крупнотравные, зеленомошные,	1,7	0,8
Лиственницы (сибирская, Каяндера, Гмелина, даурская, амурская)	Разнотравные крупнотравные, зеленомошные, брусничные, багульниковые	1,5	1,4
Сосна обыкновенная	Разнотравные крупнотравные, зеленомошные, брусничные, багульниковые	1,9	1,2
*Сосна кедровая сибирская (кедр)	Разнотравные крупнотравные, зеленомошные,	1,5	0,8

Примечание: *Параметры предложены разработчиками лесохозяйственных регламентов лесничеств, так как в Правилах лесовосстановления в Приложении 33 сосна кедровая сибирская (кедр) и пихта сибирская не упоминались.

В целях содействия естественному лесовосстановлению осуществляются следующие мероприятия:

сохранение возобновившегося под пологом лесных насаждений жизнеспособного поколения главных лесных древесных пород лесных насаждений (подрост) (далее - главные лесные древесные породы), способного образовывать в данных природно-климатических условиях новые лесные насаждения (подрост). Древесные растения в возрасте до двух лет (самосев) в числе подроста не учитываются;

сохранение жизнеспособного укоренившегося подроста и молодняка (экземпляров высотой более 2,5 метров), главных лесных древесных пород, при проведении рубок лесных насаждений;

уход за подростом главных лесных древесных пород на площадях, не занятых лесными насаждениями (приземление подроста, оправка подроста, окашивание подроста, изреживание подроста, внесение удобрений, обработка гербицидами);

минерализация поверхности почвы на местах планируемых рубок спелых и перестойных насаждений и на вырубках;

оставление семенных деревьев, куртин и групп;

огораживание площадей.

подавление корнеотпрысковой способности деревьев (инъекции арборицидов или окольцовывание).

Меры по сохранению подроста лесных насаждений ценных лесных древесных пород осуществляются одновременно с проведением рубок лесных насаждений. Рубка в таких случаях проводится преимущественно в зимнее время по снежному покрову с применением технологий, позволяющих обеспечить сохранение от уничтожения и повреждения количество подроста и молодняка ценных лесных древесных пород в количестве, определенном при отводе лесосек. После проведения рубок проводится уход за сохраненным подростом и молодняком лесных древесных пород путем освобождения от завалов порубочными остатками, вырубки сломанных и поврежденных экземпляров.

Сохранению подлежит жизнеспособный подрост и молодняк главных лесных древесных пород – для лесничества: сосновых, кедровых, лиственничных, еловых и пихтовых насаждений, в соответствующих им природно-климатических условиях.

При проведении выборочных рубок учету и сохранению подлежит весь имеющийся под пологом леса подрост и молодняк, независимо от количества, степени жизнеспособности и характера их размещения по площади.

При отводе лесных насаждений в сплошную рубку выделяются участки леса площадью более 1 гектара, на которых имеется подрост и молодняк в количестве, достаточном для обеспечения естественного восстановления леса с преобладанием лесных насаждений ценных лесных древесных пород, и участки, где после завершения рубок требуются меры по лесовосстановлению.

Содействие естественному лесовосстановлению путем огораживания площадей в Усть-Удинское лесничестве не планируется.

Содействие естественному лесовосстановлению путем минерализации почвы проводится на площадях, на которых имеются источники семян главных лесных древесных пород лесных насаждений (примыкающие лесные насаждения, отдельные семенные деревья или их группы, куртины, полосы, под пологом поступающих в рубку лесных насаждений с полнотой не более 0,6).

На участках проводится минерализация не менее 25 - 30% поверхности почвы в годы удовлетворительного и обильного урожая семян лесных растений до начала опадения семян главных лесных древесных пород. Минерализация поверхности почвы проводится как в виде отдельного мероприятия по содействию естественному лесовосстановлению, так и в комплексе с сохранением семенников, семенных куртин и групп деревьев.

Минерализация поверхности почвы осуществляется путем обработки почвы механическими, химическими или огневыми средствами в зависимости от механического состава и влажности почвы, густоты и высоты травяного покрова, мощности лесной подстилки, количества семенных деревьев.

Результаты проведенных мер содействия естественному лесовосстановлению признаются достаточными в случае их соответствия критериям и требованиям к молоднякам, площади которых подлежат отнесению к землям, занятым лесными насаждениями, установленным в Приложения 1 к Правилам лесовосстановления.

Учет эффективности мер содействия естественному лесовосстановлению проводится через два года после проведения работ.

При количестве подроста менее, указанного Приложения 1 (для Среднеангарского таежного района) и Приложения 1(для Среднесибирского подтаежно-лесостепного района) к Правилам лесовосстановления (таблица Б 39) предусматриваются дополнительные меры искусственного или комбинированного лесовосстановления.

Искусственное лесовосстановление проводится в случае, если невозможно обеспечить естественное или нецелесообразно комбинированное лесовосстановление хозяйственно ценными лесными древесными породами, а также на лесных участках, на которых погибли лесные культуры.

В целях создания условий для качественного выполнения всех последующих технологических операций, а также для уменьшения пожарной опасности и улучшения санитарного состояния лесных культур проводится подготовка лесного участка для создания лесных культур.

Подготовка лесного участка к созданию лесных культур включает;

маркировку линий будущих рядов лесных культур или полос обработки почвы и обозначение мест, опасных для работы техники;

сплошную или полосную (частичную) расчистку площади от валежной древесины, камней, нежелательной древесной растительности, мелких пней, стволов усохших деревьев;

корчевку пней, препятствующих движению техники или уменьшение их высоты до уровня, не препятствующего движению техники;

планировку поверхности лесного участка, при необходимости проведение мелиоративных работ, нарезку террас на склонах;

при необходимости - предварительную борьбу с вредными почвенными организмами.

на заболоченных, избыточно увлажненных почвах - проведение осушительных мероприятий.

Способы обработки почвы (сплошная или частичная) выбираются при проектировании искусственного лесовосстановления в зависимости от природно-климатических условий, типов почвы и иных факторов.

Обработка почвы осуществляется на всем участке (сплошная обработка) или на его части (частичная обработка) преимущественно механическим способом.

Сплошная механическая обработка может проводиться на участках, не имеющих препятствий для работы техники (при крутизне склонов до 6 градусов и отсутствии водной и ветровой эрозии почвы).

Частичная механическая обработка почвы осуществляется путём полосной вспашки, минерализации или рыхления почвы на полосах или площадках, нарезки борозд или траншей, образования микроповышений (пластов, гряд, гребней, холмиков), подготовки ямок.

Без предварительной обработки почвы, как исключение, допускается создание лесных культур путем посадки саженцев на хорошо очищенных вырубках с количеством пней до 500 штук на 1 гектар при отсутствии опасности возобновления быстрорастущих лесных насаждений малоценных лесных древесных пород.

Лесные культуры могут создаваться из лесных растений одной главной лесной древесной породы (чистые культуры) или из лесных растений нескольких главных и сопутствующих лесных древесных и кустарниковых пород (смешанные культуры).

Главная лесная древесная порода выбирается из местных лесных древесных пород и должна отвечать целям лесовосстановления и соответствовать природно-климатическим условиям лесного участка.

Для Усть-Удинского лесничества главной лесной древесной породой является сосна обыкновенная.

Основным методом создания лесных культур является посадка, которая осуществляется различными видами посадочного материала. Посадка предпочтительнее на почвах, подверженных водной и ветровой эрозии, на избыточно увлажненных почвах и на участках с быстрым зарастанием посадочных мест сорной растительностью, а также в районах с недостаточным увлажнением.

Для искусственного и комбинированного лесовосстановления используется посадочный материал, соответствующий критериям и требованиям, указанным Приложения 1 (для Среднеангарского таежного района) и Приложения 1 (для Среднесибирского подтаежно-лесостепного района) к Правилам лесовосстановления (таблица Б40). Допускается применять посадочный материал в возрасте менее указанного Приложений 1 к Правилам лесовосстановления, при соответствии его требованиям по высоте и диаметру стволика у корневой шейки.

Создание лесных культур посевом семян допускается на лесных участках со слабым развитием травянистого покрова. Посев возможен в таежной зоне на участках с сухими песчаными и каменистыми почвами.

В большинстве случаев лучшим сроком посадки и посева лесных культур является ранняя весна, до начала распускания почек.

Лесные культуры создают в соответствии с проектируемой густотой посадки (посева).

На вырубках таежной зоны лесов на свежих, влажных и переувлажненных почвах первоначальная густота культур, создаваемых посадкой сеянцев, должна быть не менее 3 тысяч на 1 гектаре, на сухих почвах и в лесостепной зоне - 4 тысяч штук на 1 гектаре. При создании лесных культур посевом семян число посевных мест по сравнению с указанными нормами густоты культур при посадке сеянцев увеличивается на 20%. При посадке лесных культур саженцами, сеянцами с закрытой корневой системой допускается снижение количества высаживаемых растений до 2,0 тысяч штук на 1 гектаре.

Технологические схемы создания лесных культур отражены в таблице Б42.

Комбинированное лесовосстановление осуществляется путем посадки и посева на лесных участках, на которых естественное лесовосстановление лесных насаждений главными лесными древесными пород не обеспечивается.

При комбинированном лесовосстановлении первоначальная густота посадки (посева) главной лесной древесной породы на единице площади устанавливается в зависимости от количества имеющегося жизнеспособного подроста и молодняка главной лесной древесной породы. Общее количество культивируемых растений и подроста главной лесной древесной породы должно быть в таежной зоне не менее 3 тысяч на 1 гектаре, на сухих почвах и в лесостепной зоне - 4 тысяч штук на 1 гектаре.

Комбинированное лесовосстановление под пологом лесных насаждений проводится в зеленых зонах в целях повышения санитарно-гигиенических функций, в противоэрозионных и других защитных лесах.

Первоначальная густота лесных культур при комбинированном лесовосстановлении под пологом лесных насаждений должна составлять не менее 50% от первоначальной густоты, установленной пунктом 37 Правил лесовосстановления.

Лесные культуры с приживаемостью менее 25% считаются погибшими.

Площади лесных участков, на которых проведено искусственное и (или) комбинированное лесовосстановление, относятся к землям, занятым лесными насаждениями, при достижении лесными растениями параметров главной лесной древесной породы, указанных в Приложения 1 (для Среднеангарского таежного района) Приложения 2 (для Среднесибиркого подтаежно-лесостепного района) к Правилам лесовосстановления.

Технологические схемы комбинированного лесовосстановления отражены в таблице Б42.

Таблица Б42

Технологические схемы создания лесных культур

Тип условий место-произ-растания	Группы типов леса, почвы	Номер техно-логи-ческой схемы	Подготовка почвы, ис-пользуемые машины и орудия	Обработка почвы, ис-пользуемые машины и орудия	Глав-ная поро-да	Способ произ-водства лесных культур, используемый агрегат	Размещение растений, м: между рядами в рядах	Уход за лесны-ми куль-турами
При нормативе 4 тыс. шт./га								
$B_2 C_{2-3}$	Сосняки, лиственничники, березняки зеленомошные, осочково-разнотравные, разнотравные на супесчаных и суглинистых почвах	1	Расчистка полос шириной 3,5 м бульдозером. Расстояние между центрами полос 3-5 м, Т-100 или ЛХТ-4+КРП-2,5	Нарезка борозд, ЛХТ-4+ ПКЛ-70 или ПЛП-1,2	С-С-С Л-Л-Л	Посев вручную или с использованием высевающего приспособления к плугу ПКЛ-70, глубина заделки семян 5 мм	Число посевных мест 4,8 тыс.шт./га 4,0м*0,52 м; 0,8 кг семян 1кл. качества на 1 га	0-1-2-2, ручной
	Сосняки, лиственничники, ельники, березняки крупнотравно-папоротниковые на сырых и избыточно-увлажнённых почвах	2	Расчистка полос шириной 3,5 м с расстоянием между центрами 3-5 м, Т-100 создание сплошных минерализованных противопожарных полос по периметру площади шириной от 3 до 4 метров	Нарезка борозд, Т-100+ ПЛП-135 глубиной 20-25 см	С-С-С Л-Л-Л	Посадка 2-3-х летних сеянцев в пласт вручную	Число посадочных мест 4 тыс. шт./га 4,0 м*0,62 м;	КЛБ-1,7 0-2-1-1
При нормативе 3 тыс. шт./га								
$B_2 C_{2-3}$	Сосняки, лиственничники, березняки зеленомошные, осочково-разнотравные, разнотравные на супесчаных и суглинистых почвах	1	Расчистка полос шириной 3,5 м бульдозером. Расстояние между центрами полос 3-5 м, Т-100 или ЛХТ-4+КРП-2,5; создание сплошных минерализованных противопожарных полос по периметру площади шириной от 3 до 4 метров	Нарезка борозд, ЛХТ-4+ ПКЛ-70 или ПЛП-1,2	С-С-С Л-Л-Л	Посев вручную или с использованием высевающего приспособления к плугу ПКЛ-70, глубина заделки семян 5 мм	Число посевных мест 3,6 тыс. шт./га; 4,0 м*0,69 м; 0,6 кг семян 1кл. качества на 1 га	0-1-2-2, ручной
	Сосняки, лиственничники, ельники, березняки крупнотравно-папоротниковые на сырых и избыточно-увлажнённых почвах	2	Расчистка полос шириной 3,5 м с расстоянием между центрами 3-5 м, Т-100; создание сплошных минерализованных противопожарных полос по периметру площади шириной от 3 до 4 метров	Нарезка борозд, Т-100+ ПЛП-135 глубиной 20-25 см	С-С-С Л-Л-Л	Посадка 2-3-х летних сеянцев в пласт вручную	Число посадочных мест 3 тыс. шт./га 4 м*0,83 м;	КЛБ-1,7 0-1-1-1

Примечание: При посадке лесных культур крупномерным посадочным материалом (саженцами) и посадочным материалом, обеспечивающим максимальную приживаемость (с закрытой корневой системой) допускается снижение количества высаживаемых растений до 2,0 тысяч штук на 1 гектар.

Таблица Б43

Технологические схемы комбинированного лесовосстановления

Тип условий место-произ-растания	Группы типов леса, почвы	Номер техно-логи-ческой схемы	Подготовка почвы, используемые машины и орудия	Обработка почвы, ис-пользуемые машины и орудия	Глав-ная поро-да	Способ производ-ства лесных культур, используе-мый агрегат	Размещение растений, м: между рядами в рядах	Уход за лес-ными культу-рами
При нормативе 4 тыс. шт./га								
В2 С2-3	Сосняки, лиственничники, березняки зеленомошные, осочково-разнотравные, разнотравные на супесчаных и суглинистых почвах	1	Расчистка полос шириной 3,5 м бульдозером. Расстояние между центрами полос 3-5 м, создание сплошных минерализованных противопожарных полос по периметру площади шириной от 3 до 4 метров; Т-100 или ЛХТ-4+КРП-2,5	Нарезка борозд, ЛХТ-4+ ПКЛ-70 или ПЛП-1,2	С-С-С Л-Л-Л	Посев вручную или с использо-ванием высевающего приспосо-бления к плугу ПКЛ-70, глубина заделки семян 5 мм	Число по-севных мест 1,2….3,6 тыс. шт./ га; 0,2-0,5 кг семян 1кл. качества на 1 га	0-1-2-2, ручной
	Сосняки, лиственничники, ельники, березняки крупнотравно-папоротниковые на сырых и из-быточно-увлаж-нённых почвах	2	Расчистка полос шириной 3,5 м с расстоянием между центрами 3-5 м, , создание сплошных минерализованных противопожарных полос по периметру площади шириной от 3 до 4 метров; Т-100 или ЛХТ-4+КРП-2,5	Нарезка борозд, Т-100+ ПЛП-135 глубиной 20-25 см	С-С-С Л-Л-Л	Посадка 2-3-х летних сеянцев в пласт вручную	Число поса-дочных мест 1….3 тыс. шт./га	КЛБ-1,7 0-2-1-1
Тип условий место-произ-растания	Группы типов леса, почвы	Номер техно-логи-ческой схемы	Подготовка почвы, используемые машины и орудия	Обработка почвы, ис-пользуемые машины и орудия	Глав-ная поро-да	Способ производ-ства лесных культур, используе-мый агрегат	Размещение растений, м: между рядами в рядах	Уход за лес-ными культу-рами
При нормативе 3 тыс. шт./га								
В2 С2-3	Сосняки, лиственничники, березняки зеленомошные, осочково-разнотравные, разнотравные на супесчаных и суглинистых почвах	1	Расчистка полос шириной 3,5 м бульдозером. Рас-стояние между центрами полос 3-5м, создание сплошных минерализо-ванных противо-пожар-ных полос по пери-метру площади шириной от 3 до 4 метров; Т-100 или ЛХТ-4+КРП-2,5	Нарезка бо-розд, ЛХТ-4+ ПКЛ-70 или ПЛП-1,2	С-С-С Л-Л-Л	Посев вруч-ную или с использо-ванием вы-севающего приспосо-бления к плугу ПКЛ-70, глубина заделки семян 5 мм	Число по-севных мест 1,2….2,4 тыс. шт./ га; 0,2-0,4 кг семян 1кл. качества на 1 га	0-1-2-2, ручной
	Сосняки, лиственничники, ельники, березняки крупнотравно-папоротни-ковые на сырых и избыточно-увлажнённых почвах	2	Расчистка полос шириной 3,5 м бульдозером. Рас-стояние между центрами полос 3-5 м, создание сплошных минерализо-ванных полос по перимет-ру площади шириной от 3 до 4 метров; Т-100 или ЛХТ-4+КРП-2,5	Нарезка борозд, Т-100+ ПЛП-135 глубиной 20-25 см	С-С-С Л-Л-Л	Посадка 2-3-х летних сеянцев в пласт вручную	число поса-дочных мест 1….2 тыс. шт./га	КЛБ-1,7 0-1-1-1

Примечание:

Схема размещения устанавливается в проекте лесовосстановления в зависимости от расположения имеющегося подроста и молодняка лесных насаждений главной лесной древесной породы на данном участке.

В целях предотвращения зарастания поверхности почвы сорной травянистой и древесно-кустарниковой растительностью, накопления влаги в почве, проводится агротехнический и лесоводственный уходы за лесными культурами.

К агротехническому уходу относятся:

ручная оправка растений от завала травой и почвой, заноса песком, размыва и выдувания почвы, выжимания морозом;

рыхление почвы с одновременным уничтожением травянистой и древесной растительности в рядах культур и междурядьях;

дополнение лесных культур, подкормка минеральными удобрениями и полив лесных культур.

К лесоводственному уходу относятся:

уничтожение или предупреждение появления травянистой и нежелательной древесной растительности;

В лесной зоне агротехнический и лесоводственный уходы проводятся с целью предотвращения снижения прироста лесных насаждений главной древесной породы. В лесостепной и степной зонах, зонах полупустынь и пустынь агротехнический уход направлен на накопление и экономное расходование почвенной влаги.

Применение химических средств для борьбы с сорной травянистой и нежелательной лесной древесной растительностью допускается в исключительных случаях с учетом требований охраны окружающей среды в соответствии с законодательством Российской Федерации.

Дополнению (посадке взамен погибших растений) подлежат лесные культуры с приживаемостью 25 - 85%. Дополнение проводится в количестве, обеспечивающем количество деревьев главных пород, установленных для лесорастительных районов в таблицах 1 Приложения 13 (для Среднеангарского таежного района) и Приложения 22 (для Среднесибирского подтаежно-лесостепного района) к Правилам лесовосстановления.

Минимальные параметры используемого для лесовосстановления посадочного материала должны соответствовать требованиям, указанным в таблице Б44.

Таблица Б44

Нормативные требования к посадочному материалу

Древесные породы	Возраст, лет	Диаметр стволика у корневой шейки, мм	Высота стволика, см
Среднеангарский таежный район Среднесибирский подтаежно-лесостепной район			
Кедр	3–4	3	10
Сосна	2–3	2	10
Лиственница	2	2	15
Ель	3–4	2	10

Примечания:

1. Для сеянцев с закрытой корневой системой допускается уменьшение диаметра стволика у корневой шейки на 20 процентов. Для саженцев параметры надземной части увеличивают на 50 процентов и более.
2. Сеянцы и саженцы должны иметь корневую систему длиной не менее 10 и не более 25 см.

Для выращивания посадочного материала и создания лесных культур методом посева лесных семян должны использоваться только районированные семена лесных насаждений, соответствующие требованиям, установленным Федеральным законом от 17.12.1997 г. № 149-ФЗ «О семеноводстве».

Нормативы и параметры мероприятий по лесовосстановлению и лесоразведению приведены в таблице 17.

Таблица 17

Нормативы и параметры мероприятий по лесовосстановлению и лесоразведению

площадь, га

Показатели	Не покрытые лесной растительностью земли				Лесосеки сплошных рубок предстоящего периода	Лесоразведение	Всего
	гари и погибшие насаждения	вырубки	прогалины и пустыри	итого			
Земли, нуждающиеся в лесовосстановлении, всего	33289	30389	2284	65962	59492	-	125454
В том числе по породам:							
хвойным	20410	28709	2284	51403	51342	-	102745
твердолиственным							
мягколиственным	12879	1680	-	14559	8150	-	22709
В том числе по способам:	-	-	-	-	-	-	-
Искусственное (создание лесных культур), всего	558	-	-	558	5942	-	6500
Из них по породам:	-	-	-	-	-	-	-
хвойным	558			558	5942	-	6500
твердолиственным							
мягколиственным	-	-	-	-	-	-	-
Комбинированное, всего	-	143	-	143	557	-	700
Из него по породам:							
хвойным	-	143	-	143	557	-	700
твердолиственным							
мягколиственным	-	-	-	-	-	-	-
Естественное заращивание, всего	32731	30246	2284	65261	52993	-	118254
Из него по породам:							
хвойным	19852	28566	2284	50702	44843	-	95545
твердолиственным							
мягколиственным	12879	1680	-	14559	8150	-	22709

Министерством лесного комплекса Иркутской области обеспечивается ежегодный учет не покрытых лесной растительностью земель, при котором они подразделяются на доступные и недоступные для лесовосстановления. По результатам натурного обследования, в том числе при отводе лесосек, проектируются мероприятия по обеспечению доступности земель, способы и методы лесовосстановления. При этом отдельно учитывают площади, нуждающиеся в проведении мероприятий по естественному лесовосстановлению, искусственному лесовосстановлению, комбинированному лесовосстановлению, а также площади, где за счет естественного зарастания земель обеспечивается создание молодняков без хозяйственного воздействия.

К землям, недоступным для лесовосстановления, относятся: нерасчищенные гари и ветровальники, транспортно недоступные, заболоченные и иные земли, на которых лесовосстановление невозможно без проведения мероприятий, обеспечивающих их доступность.

В таблице Б44. приведено распределение земельного фонда (не покрытых лесной растительностью земель и лесосек сплошных рубок предстоящего периода) на территории Усть-Удинского лесничества по доступности для лесовосстановления и способам лесовосстановления.

В таблице отражены проведенные меры содействия естественному возобновлению леса, на участках, где возобновление главными породами не закончено, определены площади участков, на которых обеспечивается создание молодняков без хозяйственного воздействия за счёт естественного зарастания земель. Доступные для лесовосстановления земли, нуждающиеся в хозяйственном воздействии, распределены по способам лесовосстановления.

Таблица Б45

Распределение земельного фонда по доступности для лесовосстановления и способам лесовосстановления

Показатели	Площадь земель, предназначенных для лесовосстановления (фонд лесовосстановления)					Лесосеки сплошных рубок предстоящего периода	Лесоразведение	Всего
	гари	погибшие насаждения	вырубки	прогалины, пустыри	итого			
Всего земель, нуждающихся в лесовосстановлении и лесоразведении	33051	238	30389	2284	65962	59492		125454
в том числе:								
а) обеспечивается создание молодняков без хозяйственного воздействия вследствие природных процессов	8924	38	-	2284	11246	21357		32603
из него по породам:								
хвойным	8924	38	-	2284	11246	13882		25128
мягколиственным						7475		7475
б) земли, на которых проведены меры содействия естественному возобновлению леса, но возобновление главными древесными породами не закончено			16647		16647			16647
в) недоступные для лесовосстановления (оставлены под создание молодняков вследствие природных процессов)	19981	114	1680		21775	1929		23704
из них по породам:								
хвойным	7105	110	-		7215	1254		8469
мягколиственным	12876	4	1680		14560	675		15235
г) земли, на которых восстановление леса может быть обеспечено только путем создания лесных культур	510	48	-	-	558	5942	-	6500
д) земли, на которых восстановление леса может быть обеспечено комбинированным способом, всего	-	-	143	-	143	557	-	700
ж) земли, на которых восстановление леса хозяйственно-ценными древесными породами может быть обеспечено путем содействия естественному возобновлению	3636	38	11919	-	15593	29707	-	45300
в том числе по мерам:								
минерализация на вырубках	2545	13	4172	-	6730	22874		29604
уход за подростом на площадях , не занятых лесными насаждениями	1091	25	7747	-	8863	-	-	8863
сохранение подроста и молодняка	-	-	-	-	-	6833	-	6833

Площадь лесосек сплошных рубок предстоящего периода приведена с учетом среднегодового фактического размера сплошных рубок спелых и перестойных насаждений и сплошных санитарных рубок. Поскольку общий годовой объём запроектированных лесовосстановительных мероприятий на лесосеках предстоящего периода зависит от уровня фактического освоения расчетной лесосеки по сплошным рубкам объёмы лесовосстановительных мероприятий должны быть соответственно уменьшены или увеличены.

Мероприятие по оставлению семенных деревьев, куртин и групп, проводимых в целях содействия естественному лесовосстановлению назначается при отводе лесосек. Характеристика мест, критерии и требования при проектировании мероприятий по оставлению семенных деревьев, куртин и групп, проводимых в целях содействия естественному лесовосстановлению приведены в приложении 2а.

В приложении 1 приведены нормативно-технологические карты (НТК) по созданию лесных культур посадной леса (НТК № 10 и НТК № 11); созданию лесных культур посевом леса (НТК № 12 И № НТК 13); выполнению комбинированного лесовостановления посадкой леса (НТК №14), посевом семян (НТК №15); выполнению мер содействия естественному лесовосстановлению путем сохранения подроста (НТК № 16) и минерализацией поверхности почвы (НТК № 17) и по постановлению семенных деревьев, куртин и групп (НТК № 17а).

К покрытым лесной растительностью землям, относятся участки с сомкнутостью полога древостоя не менее 0,4. Участки лесных земель, на площади которых в результате лесовосстановления созданы молодняки главных пород, переводят в земли, покрытые лесной растительностью при достижении лесными растениями параметров, указанных в таблице Б46. Для Восточно-Сибирского таежного мерзлотного района в Правилах лесовосстановления сведения отсутствуют.

Таблица Б46

Показатели молодняков, площади которых подлежат отнесению к землям, покрытым лесной растительностью

Древесные породы	Группа типов леса, типов лесорастительных условий	Возраст не менее, лет	Количество деревьев главных пород не менее, тыс.шт. на 1 га	Средняя высота деревьев главных пород не менее, м
Среднеангарский таежный район				
Сосна	Багульниковая, брусничная, разнотравная, крупнотравная, зеленомошная	8	1,9	1,0
Лиственница	Багульниковая, брусничная, разнотравная, крупнотравная, зеленомошная	6	1,5	1,2
Ель	Разнотравная, крупнотравная, зеленомошная	10	1,7	0,8
Кедр	Разнотравная, крупнотравная, зеленомошная	10	1,5	0,8
Среднесибирский подтаежно-лесостепной район				
Сосна	Багульниковая, брусничная, разнотравная, крупнотравная, зеленомошная	8	1,9	1,2
Лиственница	Разнотравная, крупнотравная, зеленомошная	6	1,5	1,4
Ель	Разнотравная, крупнотравная, зеленомошная	10	1,7	0,8
Кедр	Разнотравная, крупнотравная, зеленомошная	10	1,5	0,8

Примечание: нормативы по количеству деревьев главных пород приведены минимальные - с условием, что их количество будет обеспечивать минимально допустимое преобладание главных пород (6 единиц) в составе созданного молодняка смешанного породного состава (из главных и сопутствующих пород). Для создания молодняков, в составе которых доля главных пород выше, эти нормативы пропорционально увеличиваются.

Уход за лесами. К рубкам, не связанным с заготовкой древесины относятся рубки ухода за молодняками:

рубки осветления, направленные на улучшение породного и качественного состава молодняков и условий роста деревьев целевой или целевых древесных пород;

рубки прочистки, направленные на регулирование густоты лесных насаждений и улучшение условий роста деревьев целевой или целевых древесных пород, а также на продолжение формирования породного и качественного состава молодняков.

Возрастные периоды проведения ухода за молодняками приведены в таблице Б3.

В молодняках (при рубках осветления и рубках прочистки) определяющими признаками целесообразности осуществления рубок, проводимых в целях ухода за лесными насаждениями, являются: состав древостоя, сомкнутость его полога (крон), густота, определяемая количеством деревьев на единицу площади, соотношение высот целевых и второстепенных древесных пород.

В связи с истечением срока действия лесоустроительной документации лесничества из-за давности лесотаксационных работ министерство лесного комплекса Иркутской области уточнило площади молодняков, нуждающихся в проведении рубок осветления и рубок прочистки.

Агролесомелиоративные мероприятия и иные мероприятия по уходу за лесами, не связанные с рубками ухода в Усть-Удинском лесничестве не планируются.

Нормативы и параметры ухода за молодняками и иных мероприятий по уходу за лесами, не связанных с рубками ухода приведены в таблице 16.

Таблица 16

Нормативы и параметры ухода за молодняками и иных мероприятий по уходу за лесами, не связанных с рубками ухода

Наименование видов ухода за лесами	Наименование участкового лесничества	Хозяйство (хвойное, мягкол.)	Древесная порода	Площадь, га	Вырубаемый запас, куб.м	Срок повторяемости, лет	Ежегодный размер		
							Площадь, га	Вырубаемый запас	
								общий	С 1га
1	2	3	4	5	6	7	8	9	10
1. Прведение рубок ухода за лесами, в том числе:									
Осветления и прочистки	Подволоченское	хвойное	Сосна	1911	75779	10	191,1	7578	39,7
Осветления и прочистки	Подволоченское	хвойное	Ель	59	413	10	5,9	41	6,9
Осветления и прочистки	Подволоченское	хвойное	лиственница	105	808	10	10,5	81	7,7
Всего по участковому лесничеству				2075	77000		207,5	7700	54,3
Осветления и прочистки	Усть-Удинское	хвойное	Сосна	1911	75779	10	191,1	7578	39,7
Осветления и прочистки	Усть-Удинское	хвойное	Ель	59	413	10	5,9	41	6,9
Осветления и прочистки	Усть-Удинское	хвойное	лиственница	105	808	10	10,5	81	7,7
Всего по участковому лесничеству				2075	77000		207,5	7700	54,3
Всего по Усть-Удинскому лесничеству				4150	154000		415	15400	108,6

Нормативы режима рубок ухода в молодняках основных лесообразующих пород по группам типов леса приведены в таблице Б47.

Таблица Б47

Нормативы режима рубок ухода (осветления, прочистки) в насаждениях основных лесообразующих пород

Состав лесных насаждений до рубки	Группы типов леса	Возраст начала ухода, лет	Рубки осветления		Рубки прочистки		Целевой состав к возрасту рубки (спелости)
			минимальная сомкнутость крон до ухода после ухода	интенсивность рубки, % по запасу	минимальная сомкнутость крон до ухода после ухода	интенсивность рубки, % по запасу	
1	2	3	4	5	6	7	8
Среднесибирский подтаежно-лесостепной район							
Лиственные с долей сосны и лиственницы до 3 единиц состава	Разнотравная, разнотравно-брусничная, злаковая, крупнотравная	10 - 15	0,6 0,5	50 – 70	0,6 0,5	50 – 70	7С3Бос 7Лц3БОс
Смешанные с долей сосны и лиственницы 4 - 6 единиц состава	Разнотравная, бруснично-разнотравная, рододендроново-брусничная	20 - 25	0,7 0,6	30 - 40	0,7 0,6	30 - 40	8 - 10С 0 - 2Бос 8 - 10Лц 0 - 2БОс
Чистые сосновые и лиственничные и с примесью лиственных до 3 единиц	Сухие (сухоразнотравные толокнянко-лиственные, лишайниковые), брусничные, рододендроново-ольховниковая	25 - 30	0,8 0,7	20 - 25	0,8 0,7	20 - 30	9 - 10С 0 - 1Бос 9 - 10Лц 0 - 1БОс
Чистые березовые и осиновые	Разнотравная, бруснично-разнотравная, рододендроново-разнотравная, злаковая, травяно-зеленомошная	30					
Березовые и осиновые с редкой примесью хвойных		20 - 25					
Среднеангарский таежный район							
Лиственные с долей сосны и лиственницы до 3 единиц состава	Орляковая, крупнотравная, разнотравная, травяно-зеленомошная вейниковая	10-15	0,6 0,5	50-70	0,7 0,5	40-60	7С 3Б, Ос 6Л 4Б, Ос
Смешанные с долей сосны и лиственницы 4-6 единиц состава	Разнотравная, рододендроново-брусничная, травяно-зеленомошная, зеленомошная	15-20	0,6 0,4	40-50	0,6 0,4	30-40	7Е3Б 8Л2Б
Чистые сосновые и лиственничные и с примесью лиственных до 3 единиц	Зеленомошная, брусничная, рододендроно-зеленомошная, сухотравная	20-25	0,7 0,6	20-30	0,7 0,6	20-30	(8-10) С (0-2) Б, Ос (8-10) Л (0-2) Б, Ос
Сложные (береза и другие) с кедром под пологом	Травяно-зеленомошная, вейниковая, разнотравная, зеленомошная	15-20	0,6 0,5	40-60	0,6 0,5	30-40	5К5Ос, Б (4-6) К (4-6) Е, Б, Ос
Смешанные (береза и другие) с кедром до 4 единиц состава	Зеленомошная, разнотравная, травяно-зеленомошная	15-20	0,6 0,5	35-50	0,6 0,5	30-40	(6-7) К (3-4) Б, Ос
С преобладанием кедра (5 единиц состава и более)	Зеленомошная, разнотравная, бадановая, моховая	20-25	0,7 0,6	30-35	0,7 0,6	30-40	(8-10) К (0-2) Е, Ос, Б
Сложные (лиственные с елью и пихтой под пологом)	Вейниковая, крупнотравная, разнотравная, травяно-зеленомошная	15-20	0,7 0,6	40-50	0,7 0,6	30-40	(6-8) Е (2-4) Б, Ос (6-8) П (2-4) Б, Ос
Смешанные с елью и пихтой до 5 единиц состава	Травяно-зеленомошная, зеленомошная	20-25	0,7 0,6	30-40	0,7 0,6	25-35	(7-9) Е, П (1-3) Б, Ос
С преобладанием ели и пихты (6 единиц состава и более)	Травяно-зеленомошная, зеленомошная	25-30	0,7 0,6	30-40	0,7 0,6	20-30	(8-10) Е, П 0-2 Б, Ос
Чистые березовые и осиновые	Крупнотравная, папоротниковая, вейниковая, разнотравная, травяно-зеленомошная, зеленомошная	25-30	Не проводятся				
Березовые и осиновые с редкой примесью хвойных		20-25	Не проводятся				

Для осуществления рубок осветления и рубок прочистки отвод лесосеки не производится, для этих рубок ухода осуществляется отвод участка (пт. 91 Правил ухода за лесами).

При рубках осветления и рубках прочистки должны закладываться одна или несколько пробных площадей квадратной или ленточной формы в характерных местах участков проведения ухода, служащих эталоном для проведения ухода на всем участке. Величина пробных площадей должна составлять от 3 до 5 % площади участка проведения ухода в зависимости от однородности насаждения, но не менее 0,2 га каждая. Древесина, вырубленная на пробных площадях, должна учитываться в складочных мерах и переводиться в плотные меры на всю площадь участка.

При отводе лесосек (лесных участков) для осуществления рубок осветления и рубок прочистки в Среднеангарском таежном лесом районе, в случае, если арендатор воспользовался правом выбора нормативов, приведенных в приложении 3-6 к Правилам ухода за лесами, пробные площади не закладываются. Оценка качества и эффективности проведения рубок осветления и рубок прочистки должна проводиться по соответствию количества деревьев целевых пород и общего количества деревьев после рубки нормативным значениям, указанным в Приложении 3 к Правилам ухода за лесами.

Нормативно-технологические карты (НТК № 1 и НТК № 2) на выполнение рубок ухода в молодняках механизированным и ручным способом приведены в приложении №1.

18. Особенности требований к использованию лесов по лесорастительным зонами и лесным районам, включающих схему лесорастительного районирования лесничества, особенности требований (по нормативам, параметрам и срокам использования) к различным видам использования лесов в соответствии с лесорастительными зонами и лесными районами

Леса лесничества разделены на две лесорастительные зоны и два лесных района). Особенности требований к различным видам использования лесов по лесорастительным зонам и лесным районам подробно освещены в предыдущих разделах главы 2.

Распределение территории лесничества по лесорастительным зонам и лесным районам осуществлено в соответствии с приказом Минприроды России от 18.08.2014 № 367 «Об утверждении перечня лесорастительных зон Российской Федерации и перечня лесных районов Российской Федерации».

Глава 3. Ограничения использования лесов

ЛК РФ рассматривает ограничение использования лесов как набор условий или запретов на осуществление определенной деятельности или действий и в виде установления обязанностей, определяемых настоящим регламентом и определенного отношения к действиям других организаций или физических лиц.

В ЛК РФ нет полного перечня ограничений и запретов на использование лесов, они в большинстве случаев содержатся в иных федеральных законах или нормативных правовых актах. В случаях нарушений порядка использования лесов в соответствии с настоящим регламентом использование лесов приостанавливается (ст. 28 Лесного кодекса РФ). Применительно к условиям Усть-Удинского лесничества перечень ограничений и запретов приведен в нижеследующих таблицах.

1. Ограничения по видам целевого назначения лесов

В соответствии с действующим законодательством введены некоторые ограничения по видам целевого назначения лесов (таблица 18).

Таблица 18

Ограничения по видам целевого назначения лесов

№ п/п	Целевое назначение лесов	Ограничения использования лесов
I.	Защитные леса	Сплошные рубки осуществляются в случаях: а) если выборочные рубки не обеспечивают замену лесных насаждений, утрачивающих свои средообразующие, водоохранные, санитарно-гигиенические, оздоровительные и иные полезные функции, на лесные насаждения, обеспечивающие сохранение целевого назначения защитных лесов и выполняемых ими полезных функций; б) если строительство, реконструкция, эксплуатация объектов, не связанных с созданием лесной инфраструктуры, не запрещены или не ограничены в соответствии с законодательством Российской Федерации – ЛК РФ, ст. 17, ч. 4. При этом для строительства, реконструкции, эксплуатации линейных объектов допускаются сплошные рубки для создания просек шириной, определенной в соответствии с требованиями соответствующих нормативных правовых актов – Особенности*, п. 35. Запрещается: создание лесоперерабатывающей инфраструктуры – ЛК РФ, ст. 14, ч. 2; Использование лесов в целях создания лесных плантаций не допускается – Особенности, п. 30.
2.	Леса, выполняющие функции защиты природных и иных объектов:	Запрещается проведение сплошных рубок лесных насаждений за исключением случаев, предусмотренных частью 4 статьи 17, частью 5.1. статьи 21 ЛК РФ и случаев проведения сплошных рубок в зонах с особыми условиями использования территорий, на которых расположены соответствующие леса, если режим указанных зон предусматривает вырубку деревьев, кустарников, лиан – ЛК РФ, ст. 105, ч. 1. Выборочные рубки лесных насаждений проводятся в порядке, установленном уполномоченным федеральным органом исполнительной власти – ЛК РФ, ст. 105, ч. 2. Площадь участка сплошной рубки, включая сплошные рубки реконструкции, не должна превышать 5 га при ширине лесосеки не более 100 метров, при протяженности ее равной не более одной трети участка (по ширине и длине), выполняющего определенные целевые функции или примыкающего к непокрытым лесной растительностью землям, а также к планируемым на ближайшие 5 лет вырубкам. В горных условиях и в равнинных лесах на склонах крутизной свыше 6° предельная площадь лесосеки составляет не более 3,0 га – Особенности, п. 19. Правила пожарной безопасности (пункт 15.3) запрещают осуществление мер предупреждения лесных пожаров, связанных со сплошными рубками.
	а) защитные полосы лесов, расположенные вдоль железнодорожных путей общего пользования, федеральных автомобильных дорог общего пользования, автомобильных дорог общего пользования, находящихся в собственности субъектов Российской Федерации	На основной их части в соответствии с породным составом и состоянием насаждений ведутся выборочные рубки лесных насаждений умеренной, умеренно-высокой и высокой интенсивности. В опушечной части полос шириной 50–100 м высокоинтенсивными рубками ухода в молодняках (со снижением сомкнутости до 0,5–0,4) формируются устойчивые сложные и разновозрастные насаждения, в последующем поддерживаемые выборочными рубками слабой и умеренной интенсивности – Особенности, п. 23.
3.	Ценные леса:	Запрещается проведение сплошных рубок лесных насаждений, за исключением случаев, предусмотренных частью 4 статьи 17, частью 5.1 статьи 21 ЛК РФ – ЛК РФ, ст. 106, ч. 1. Запрещается размещение объектов капитального строительства, за исключением линейных объектов и гидротехнических сооружений – ЛК РФ, ст. 106, ч. 2. Площадь участка сплошной рубки, включая сплошные рубки реконструкции, не должна превышать 5 га при ширине лесосеки не более 100 метров, при протяженности ее равной не более одной трети участка (по ширине и длине), выполняющего определенные целевые функции или примыкающего к непокрытым лесной растительностью землям, а также к планируемым на ближайшие 5 лет вырубкам. В горных условиях и в равнинных лесах на склонах крутизной свыше 6° предельная площадь лесосеки составляет не более 3,0 га – ЛК РФ, ст. 106, ч. 1; Особенности, п. 19.
	а) орехово-промысловые зоны	Выборочные рубки лесных насаждений ведутся очень слабой, слабой и умеренной интенсивности, за исключением санитарных рубок, интенсивность которых для вырубки погибших, поврежденных и малоценных насаждений может достигать очень высокой интенсивности, устанавливаемой Правилами заготовки древесины. Рубки реконструкции не допускаются. Рубки ухода высокой и очень высокой интенсивности могут проводиться при необходимости формирования молодняков – Особенности, п. 26.
	б) нерестоохранные полосы	Запрещается проведение сплошных рубок лесных насаждений, за исключением случаев, предусмотренных частью 4 статьи 17, частью 5.1 статьи 21 ЛК РФ. Выборочные рубки лесных насаждений ведутся очень слабой, слабой и умеренной интенсивности, за исключением санитарных рубок, интенсивность которых для вырубки погибших, поврежденных и малоценных насаждений может достигать очень высокой интенсивности, устанавливаемой Правилами заготовки древесины – Особенности, п. 26. Запрещается размещение объектов капитального строительства, за исключением линейных объектов и гидротехнических сооружений – ЛК РФ, ст. 106, ч. 2.
II.	Эксплуатационные леса	Ограничения на виды использования лесов отсутствуют – ЛК РФ, ст. 108, ч. 2.

***Особенности** – Особенности использования, охраны, защиты, воспроизводства лесов, расположенных в водоохранных зонах, лесов, выполняющих функции защиты природных и иных объектов, ценных лесов, а также лесов, расположенных на особо защитных участках лесов, утверждённые приказом Рослесхоза от 14.12.2010 г. № 485.

** **Санитарные правила** – Правила санитарной безопасности в лесах, утвержденные постановлением Правительства Российской Федерации от 20.05.2017 № 607.

2. Ограничения по видам особо защитных участков лесов

В соответствии с ЛК РФ (статья 102, часть 6) выделение особо защитных участков лесов (ОЗУЛ) и установление их границ осуществляется органами государственной власти, органами местного самоуправления в пределах их полномочий, определенных в соответствии со статьями 81–84 ЛК РФ. Подпунктом 39 статьи 81 ЛК РФ выделение ОЗУЛ и установление их границ отнесено к полномочиям органов государственной власти Российской Федерации.

ОЗУЛ выделяются в защитных лесах, эксплуатационных лесах, резервных лесах (часть 1 статьи 107 ЛК РФ).

Согласно постановлению Правительства Российской Федерации от 23.09.2010 № 736 (с изменениями на 24 ноября 2016 года) «О Федеральном агентстве лесного хозяйства» выделение особо защитных участков, установление и изменение их границ (подпункт 5.4.4.) осуществляет Рослесхоз.

Выделение особо защитных участков, установление и изменение их границ на территории Иркутской области по состоянию на 01.01.2018 г. Рослесхозом не осуществлено.

Перечень ОЗУЛ отражен в статье 102, части 3 ЛК РФ. Он не носит исчерпывающий характер, так как предусматривает наличие «других особо защитных участков лесов», не конкретизируя каких именно.

Лесоустроительная инструкция, утвержденная приказом Рослесхоза от 12.12.2011 № 516, содержит нормативы и признаки выделения ОЗУЛ. Она приводит расширенный перечень ОЗУЛ по сравнению с ЛК РФ (таблица 3.2.1).

Поскольку проектирование ОЗУЛ в Усть-Удинском лесничестве не проведено, в практической деятельности (при отводах лесосек, проведении рубок и др.) необходимо руководствоваться нормативами и признаками выделения ОЗУЛ, отражёнными в таблице В1.

Таблица В1

Нормативы и признаки выделения особо защитных участков лесов

Наименование особо защитных участков лесов		Нормативы и признаки выделения особо защитных участков лесов
1.	Берегозащитные участки лесов	Участки лесов в границах прибрежных защитных полос, ширина которых составляет:
		для берега водного объекта с обратным или нулевым уклоном – 30 м
		для берега водного объекта с уклоном до трех градусов – 40 метров
		для берега водного объекта с уклоном три и более градуса – 50 м
		для расположенных в границах болот проточных и сточных озер и соответствующих водотоков – 50 м
		для рек, озер, водохранилищ, имеющих особо ценное рыбохозяйственное значение (места нереста, нагула, зимовки рыб и других водных биологических ресурсов) независимо от уклона прилегающих земель – 200 м
2.	Почвозащитные участки лесов, расположенные вдоль склонов оврагов	Леса, расположенные на склоне оврага и полосы лесов шириной до 50 м, примыкающие к кромке оврага
3.	Опушки лесов, граничащие с безлесными пространствами	Опушки лесов шириной 100 м от границы с безлесными пространствами, простирающимися не менее, чем на 2 км от кромки леса
4.	Плюсовые насаждения	Самые высокопродуктивные, высококачественные и устойчивые для данных лесорастительных условий лесные насаждения

Наименование особо защитных участков лесов		Нормативы и признаки выделения особо защитных участков лесов
5.	Лесосеменные плантации	Специально создаваемые лесные насаждения, предназначенные для массового получения в течение длительного времени ценных по наследственным свойствам семян лесных растений
6.	Постоянные лесосеменные участки	Высокопродуктивные и высококачественные для данных лесорастительных условий участки насаждений или лесных культур известного происхождения, специально созданные (сформированные) для получения с них семян в течение длительного периода
7.	Маточные плантации	Лесные насаждения, создаваемые с использованием вегетативного потомства плюсовых деревьев в целях их массового вегетативного размножения
8.	Архивы клонов плюсовых деревьев	Лесные насаждения, создаваемые с использованием вегетативного потомства плюсовых деревьев в целях сохранения их генофонда и изучения наследственных свойств.
9.	Испытательные лесные культуры	Лесные культуры, создаваемые по специальным методикам семенным потомством плюсовых деревьев, плюсовых лесных насаждений, лесосеменных плантаций первого порядка и постоянных лесосеменных участков с целью их генетической оценки
10.	Популяционно-экологические лесные культуры	Опытные лесные культуры, создаваемые потомствами нескольких эдафотипов лучших для конкретного региона климатипов в двух-трех наиболее распространенных типах лесорастительных условий с целью их испытания в данном регионе и выделения сортов-популяций
11.	Географические лесные культуры	Опытные лесные культуры, создаваемые семенным потомством наиболее характерных популяций нескольких экотипов (климатипов) с целью их испытания в новых условиях
12.	Участки леса с наличием плюсовых деревьев	Участки леса с наличием деревьев лучших по продуктивности и хозяйственной ценности с охранной зоной (при наличии паспорта)
13.	Заповедные лесные участки	Сформировавшиеся естественным путем в течение длительного периода, малонарушенные хозяйственной деятельностью и рекреацией небольшие по площади участки лесов, расположенные в границах лесных участков, предоставленных для заготовки древесины
14.	Участки лесов с наличием реликтовых и эндемичных растений	Участки лесов с наличием реликтовых и эндемичных растений, занесенных в Международную Красную книгу, Красную книгу Российской Федерации и красные книги субъектов Российской Федерации
15.	Места обитания редких и находящихся под угрозой исчезновения диких животных	Участки лесов, являющиеся местами обитания редких и находящихся под угрозой исчезновения диких животных, занесенных в Международную Красную книгу, Красную книгу Российской Федерации и красные книги субъектов Российской Федерации
16.	Полосы лесов в горах вдоль верхней их границы с безлесным пространством	Полосы леса в горных районах шириной 200 м вдоль верхней его границы с безлесными пространствами
17.	Небольшие участки лесов, расположенные среди безлесных пространств	Участки лесов до 100 га, расположенные среди безлесных пространств
18.	Защитные полосы лесов вдоль гребней и линий водоразделов	Полосы лесов шириной 200 м в горных районах, расположенные вдоль гребней и линий водоразделов по границам водосборов площадью более 2,5 тыс. га, при крутизне склонов, образующих гребни и линии водоразделов более 20 градусов
19.	Участки леса на крутых горных склонах	Участки леса на склонах крутизной более 30 градусов независимо от экспозиции склона
20.	Особо охранные части государственных природных заказников	Участки лесов в границах государственных природных заказников, площадь которых определяется при их образовании (выделяются в случае, когда на отдельных лесных участках государственных природных заказников устанавливается режим пользования более строгий, чем на остальной территории)
21.	Леса в охранных зонах государственных природных заповедников, национальных парков, природных парков и памятников, а также территориях, зарезервированных для создания особо охраняемых природных территорий федерального значения	Участки лесов в границах охранных зон, площадь которых определяется при их образовании, но не менее полосы шириной 1000 м вдоль их границ
22.	Объекты национального лесного наследия	Участки лесов, имеющие научное, историческое, культурное, религиозное значение, и малонарушенные лесные территории
23.	Участки лесов вокруг глухариных токов	Участки лесов в радиусе 300 м вокруг глухариных токов из расчета не более 3 таких участков лесов на 10 тыс. га лесов
24.	Участки лесов вокруг естественных солонцов	Участки леса в радиусе 500 м вокруг естественных солонцов
25.	Полосы лесов по берегам рек или иных водных объектов, заселенных бобрами	Полосы лесов по каждому берегу реки с шириной, равной ширине водоохраной зоны.
26.	Медоносные участки лесов	Приспевающие, спелые и перестойные лесные насаждения с преобладанием липы, акации белой в радиусе трех километров вокруг постоянных пасек
27.	Постоянные пробные площади	Лесные участки, покрытые лесной растительностью, предназначенные для детального обмера деревьев при проведении очередного лесоустройства и описания динамики изменения таксационных показателей деревьев до их возраста рубки, закрепленные на местности лесоустроительными или лесохозяйственными знаками и нанесенные на лесоустроительные планшеты
28.	Участки лесов вокруг санаториев, детских лагерей, домов отдыха, пансионатов, туристических баз и других лечебных и оздоровительных учреждений	Участки лесов в радиусе 1 км вокруг санаториев, детских лагерей, домов отдыха, пансионатов, туристических баз и других лечебных и оздоровительных учреждений (выделяются, если они не находятся в пределах первой, второй и третьей зон округов санитарной (горно-санитарной) охраны лечебно-оздоровительных местностей и курортов, в лесах зеленых зон, лесопарковых зон)
29.	Участки лесов вокруг минеральных источников, используемых в лечебных и оздоровительных целях или имеющих перспективное значение	Участки лесов в радиусе 1 км вокруг минеральных источников (выделяются, если они не находятся в пределах первой, второй и третьей зон округов санитарной (горно-санитарной) охраны лечебно-оздоровительных местностей и курортов или в лесах иных категорий защитных лесов с аналогичным режимом ведения лесного хозяйства и использования лесов)
30.	Полосы лесов вдоль трасс туристических маршрутов	Полосы лесов шириной 100 м в каждую сторону от туристического маршрута федерального или регионального значения
31.	Участки лесов вокруг сельских населенных пунктов и садовых товариществ	Участки шириной 1 км вокруг сельских населенных пунктов и садовых товариществ

Источник: пункт 23 Лесоустроительной инструкции, утвержденной приказом Минприроды России от 29.03.2018 № 122
В соответствии с действующим законодательством введены некоторые ограничения по видам ОЗУЛ (таблица 19).

Таблица 19
Ограничения по видам особо защитных участков лесов

№ п/п	Виды особо защитных участков лесов	Ограничения использования лесов
1	2	3
1.	Берегозащитные участки лесов;	Запрещается (ст. 107 ЛК РФ): проведение сплошных рубок лесных насаждений, за исключением случаев, предусмотренных частью 4 статьи 17, частью 5.1 статьи 21 ЛК РФ; ведение сельского хозяйства, за исключением сенокошения и пчеловодства; размещение объектов капитального строительства, за исключением линейных объектов и гидротехнических сооружений.
2.	Почвозащитные участки лесов, расположенные вдоль склонов оврагов;	В прибрежных защитных полосах: лесовосстановление осуществляется методами, исключающими сплошную распашку земель – Особенности*, п. 12; согласно ст. 65 Водного кодекса запрещаются: использование сточных вод для удобрения почв; размещение кладбищ, скотомогильников, мест захоронения отходов производства и потребления, радиоактивных, химических, взрывчатых, токсичных, отравляющих и ядовитых веществ; осуществление авиационных мер по борьбе с вредителями и болезнями растений; движение и стоянка транспортных средств (кроме специальных транспортных средств), за исключением их движения по дорогам и стоянки на дорогах и в специально оборудованных местах, имеющих твердое покрытие. Не допускается интродукция видов (пород) деревьев, кустарников, лиан, других лесных растений, которые не произрастают в естественных условиях в данном лесном районе – Особенности, п. 15. Проведение выборочных рубок допускается только в целях вырубки погибших и поврежденных лесных насаждений – Особенности, п. 27. Запрещается создание лесоперерабатывающей инфраструктуры - Особенности, п. 29. Использование лесов в целях создания лесных плантаций не допускается - Особенности, п. 30.
3.	Опушки лесов, граничащие с безлесными пространствами.	Запрещается (ст. 107 ЛК РФ): проведение сплошных рубок лесных насаждений, за исключением случаев, предусмотренных частью 4 статьи 17, частью 5.1 статьи 21 ЛК РФ; ведение сельского хозяйства, за исключением сенокошения и пчеловодства; размещение объектов капитального строительства, за исключением линейных объектов и гидротехнических сооружений. Не допускается интродукция видов (пород) деревьев, кустарников, лиан, других лесных растений, которые не произрастают в естественных условиях в данном лесном районе – Особенности, п. 15. Проведение выборочных рубок допускается только в целях вырубки погибших и поврежденных лесных насаждений – Особенности, п. 27. Запрещается создание лесоперерабатывающей инфраструктуры - Особенности, п. 29. Использование лесов в целях создания лесных плантаций не допускается - Особенности, п. 30.
4. 5. 6. 7. 8. 9. 10. 11. 12.	Плюсовые лесные насаждения; Лесосеменные плантации; Постоянные лесосеменные участки; Маточные плантации; Архивы клонов плюсовых деревьев; Испытательные лесные культуры; Популяционно-экологические лесные культуры; Географические лесные культуры; Участки леса с наличием плюсовых деревьев;	Запрещается (ст. 107 ЛК РФ): проведение сплошных рубок лесных насаждений, за исключением случаев, предусмотренных частью 4 статьи 17, частью 5.1 статьи 21 ЛК РФ; ведение сельского хозяйства, за исключением сенокошения и пчеловодства; размещение объектов капитального строительства, за исключением линейных объектов и гидротехнических сооружений. Не допускается интродукция видов (пород) деревьев, кустарников, лиан, других лесных растений, которые не произрастают в естественных условиях в данном лесном районе – Особенности, п. 15. На постоянных лесосеменных участках допускается проведение выборочных рубок в порядке ухода за плодоношением древесных пород. На других особо защитных участках лесов допускается только проведение выборочных и сплошных рубок погибших лесных насаждений – Особенности, п. 27. Запрещается создание лесоперерабатывающей инфраструктуры - Особенности, п. 29. Использование лесов в целях создания лесных плантаций не допускается - Особенности, п. 30.
13.	Заповедные лесные участки;	Запрещается (ст. 107 ЛК РФ): проведение рубок лесных насаждений; использование токсичных химических препаратов для охраны и защиты лесов, в том числе в научных целях; ведение сельского хозяйства; разработка месторождений полезных ископаемых; размещение объектов капитального строительства. Не допускается интродукция видов (пород) деревьев, кустарников, лиан, других лесных растений, которые не произрастают в естественных условиях в данном лесном районе – Особенности, п. 15. Проведение выборочных рубок допускается только в целях вырубки погибших и поврежденных лесных насаждений – Особенности, п. 27. Запрещается создание лесоперерабатывающей инфраструктуры - Особенности, п. 29. Использование лесов в целях создания лесных плантаций не допускается - Особенности, п. 30.
14.	Участки лесов с наличием реликтовых и эндемичных растений;	Запрещается (ст. 107 ЛК РФ): проведение сплошных рубок лесных насаждений, за исключением случаев, предусмотренных частью 4 статьи 17, частью 5.1 статьи 21 ЛК РФ; ведение сельского хозяйства, за исключением сенокошения и пчеловодства; размещение объектов капитального строительства, за исключением линейных объектов и гидротехнических сооружений. Не допускается интродукция видов (пород) деревьев, кустарников, лиан, других лесных растений, которые не произрастают в естественных условиях в данном лесном районе – Особенности, п. 15. Проведение выборочных рубок допускается только в целях вырубки погибших и поврежденных лесных насаждений – Особенности, п. 27. Запрещается создание лесоперерабатывающей инфраструктуры - Особенности, п. 29. Использование лесов в целях создания лесных плантаций не допускается - Особенности, п. 30.
15.	Места обитания редких и находящихся под угрозой исчезновения диких животных.	Запрещается (ст. 107 ЛК РФ): проведение сплошных рубок лесных насаждений, за исключением случаев, предусмотренных частью 4 статьи 17, частью 5.1 статьи 21 ЛК РФ; ведение сельского хозяйства, за исключением сенокошения и пчеловодства; размещение объектов капитального строительства, за исключением линейных объектов и гидротехнических сооружений. Не допускается интродукция видов (пород) деревьев, кустарников, лиан, других лесных растений, которые не произрастают в естественных условиях в данном лесном районе – Особенности, п. 15. Проведение выборочных рубок допускается только в целях вырубки погибших и поврежденных лесных насаждений – Особенности, п. 27. Запрещается создание лесоперерабатывающей инфраструктуры - Особенности, п. 29. Использование лесов в целях создания лесных плантаций не допускается - Особенности, п. 30.
16.	Полосы лесов в горах вдоль верхней их границы с безлесным пространством;	Запрещается (ст. 107 ЛК РФ): проведение сплошных рубок лесных насаждений, за исключением случаев, предусмотренных частью4 статьи 17, частью 5.1 статьи 21 ЛК РФ;
17.	Небольшие участки лесов, расположенные среди безлесных пространств;	ведение сельского хозяйства, за исключением сенокошения и пчеловодства; размещение объектов капитального строительства, за исключением линейных объектов и гидротехнических сооружений.
18.	Защитные полосы лесов вдоль гребней и линий водоразделов;	Не допускается интродукция видов (пород) деревьев, кустарников, лиан, других лесных растений, которые не произрастают в естественных условиях в данном лесном районе – Особенности, п. 15.
19.	Участки леса на крутых горных склонах;	Проведение выборочных рубок допускается только в целях вырубки погибших и поврежденных лесных насаждений – Особенности, п. 27.
20.	Особо охранные части государственных природных заказников;	Запрещается создание лесоперерабатывающей инфраструктуры - Особенности, п. 29. Использование лесов в целях создания лесных плантаций не допускается - Особенности, п. 30.

№ п/п	Виды особо защитных участков лесов	Ограничения использования лесов
1	2	3
21.	Леса в охранных зонах государственных природных заповедников, национальных парков, природных парков и памятников, а также территориях, зарезервированных для создания особо охраняемых природных территорий федерального значения;	
22.	Объекты национального лесного наследия;	
23.	Участки лесов вокруг глухариных токов;	
24.	Участки лесов вокруг естественных солонцов;	
25.	Полосы лесов по берегам рек или иных водных объектов, заселенных бобрами;	
26.	Медоносные участки лесов;	
27.	Постоянные пробные площади;	
28.	Участки лесов вокруг санаториев, детских лагерей, домов отдыха, пансионатов, туристических баз и других лечебных и оздоровительных учреждений;	
29.	Участки лесов вокруг минеральных источников, используемых в лечебных и оздоровительных целях или имеющих перспективное значение;	
30.	Полосы лесов вдоль трасс туристических маршрутов;	
31.	Участки лесов вокруг сельских населенных пунктов и садовых товариществ.	

***Особенности** – Особенности использования, охраны, защиты, воспроизводства лесов, расположенных в водоохранных зонах, лесов, выполняющих функции защиты природных и иных объектов, ценных лесов, а также лесов, расположенных на особо защитных участках лесов, утверждённые приказом Рослесхоза от 14.12.2010 г. № 485.

3. Ограничения по видам использования лесов

Таблица В2

Ограничения по видам использования лесов

№ п/п	Виды использования лесов	Ограничения
1.	Для всех видов использования лесов.	Согласно п. 14 Санитарных правил** при использовании лесов не допускается: загрязнение лесов отходами производства и потребления и выбросами, радиоактивными и другими вредными веществами, иное неблагоприятное воздействие на леса; невыполнение или несвоевременное выполнение работ по очистке лесосек, а также работ по приведению лесных участков, предоставленных физическим или юридическим лицам в пользование в установленном лесным законодательством порядке, в состояние, пригодное для использования этих участков по целевому назначению, или работ по их рекультивации; уничтожение либо повреждение мелиоративных систем и дорог, расположенных в лесах; уничтожение либо повреждение лесохозяйственных знаков, феромонных ловушек и иных средств защиты леса; уничтожение (разорение) муравейников, гнезд, нор или других мест обитания животных. Согласно статьи 59 ЛК РФ в целях сохранения редких и находящихся под угрозой исчезновения видов деревьев, кустарников, лиан, иных лесных растений, занесенных в Красную книгу Российской Федерации или красные книги субъектов Российской Федерации, может запрещаться осуществление деятельности, негативное воздействие которой приведет или может привести к сокращению численности таких растений и (или) ухудшению среды их обитания, либо могут устанавливаться ограничения осуществления этой деятельности.
2.	Заготовка древесины.	При заготовке древесины не допускается и запрещается (п.14 Правил заготовки древесины…, утвержденных приказом Минприроды России от 13.09.2016 № 474): использование русел рек и ручьёв в качестве трасс волоков и лесных дорог; повреждение лесных насаждений, растительного покрова и почв, захламление лесов промышленными и иными отходами за пределами лесосеки на смежных с ними 50-метровых полосах; повреждение дорог, мостов, просек, осушительной сети, дорожных, гидромелиоративных и других сооружений, русел рек и ручьев; повреждение дорог, мостов, просек, осушительной сети, дорожных, гидромелиоративных и других сооружений, русел рек и ручьев; оставление завалов (включая срубленные и оставленные на лесосеке деревья) и срубленных зависших деревьев, повреждение или уничтожение подроста, подлежащего сохранению; уничтожение или повреждение граничных, квартальных, лесосечных и других столбов и знаков; рубка и повреждение деревьев, не предназначенных для рубки и подлежащих сохранению в соответствии с настоящими Правилами и лесным законодательством Российской Федерации, в том числе источников обсеменения и плюсовых деревьев; заготовка древесины по истечении разрешенного срока (включая предоставление отсрочки), а также заготовка древесины после приостановления или прекращения права пользования лесным участком; оставление не вывезенной в установленный срок (включая предоставление отсрочки) древесины на лесосеке; вывозка, трелевка древесины в места, не предусмотренные проектом освоения лесов или технологической картой лесосечных работ; не допускается невыполнение или несвоевременное выполнение работ по очистке лесосеки; не допускается уничтожение верхнего плодородного слоя почвы вне волоков и погрузочных площадок. Для предотвращения усыхания деревьев по опушкам вырубок не допускается проведение чересполосных рубок в еловых и пихтовых древостоях - п. 15 Санитарных правил. При оставлении (хранении) заготовленной древесины в лесах в весенне-летний период на срок более 30 дней необходимо принять меры по предохранению ее от заселения стволовыми вредителями. Сроки запрета хранения (оставления) в лесу неокоренной (незащищенной) заготовленной древесины по лесным районам установлены для Среднеангарского таежного района с 15 мая по 15 августа, для Среднесибирского подтаежно-лесостепного района – с 15 апреля по 15 сентября. В зависимости от погодных условий сроки хранения в лесу неокоренной заготовленной древесины могут изменяться уполномоченными органами, но не более чем на 15 дней от установленного настоящими Правилами срока – п. 16 Санитарных правил. Химическая обработка древесины, предназначенной для сплава, запрещается. – п. 17 Санитарных правил. Заготовленная древесина, заселенная стволовыми вредителями, до их вылета должна быть обработана инсектицидами или окорена (кора сожжена с соблюдением утвержденных в установленном порядке правил пожарной безопасности в лесах). При заселении заготовленной древесины стволовыми вредителями, в отношении которых применение мер защиты малоэффективно или невозможно, необходим срочный вывоз этой древесины из леса - п. 18 Санитарных правил.

№ п/п	Виды использования лесов	Ограничения
3.	Заготовка живицы.	Не допускается проведение подсочки: лесных насаждений в очагах вредных организмов до их ликвидации; лесных насаждений, повреждённых и ослабленных вследствие воздействия лесных пожаров, вредных организмов и других негативных факторов; лесных насаждений в лесах, где в соответствии с законодательством запрещается проведение сплошных или выборочных рубок спелых и перестойных лесных насаждений в целях заготовки древесины; постоянных лесосеменных участков, лесосеменных плантаций, плюсовых деревьев, семенников, семенных куртин и полос; сосновых лесных насаждений, произрастающих на заболоченных почвах и ослабленных сосновых лесных насаждений с применением серной кислоты. Запрещается превышение общей ширины межкарровых ремней на стволах деревьев и предельно допустимых значений паузы вздымки, шага подновки, глубины подновки и желобка. Заготовка живицы, … осуществляется способами, исключающими возникновение очагов вредных организмов и усыхание деревьев – п. 23 Санитарных правил.
4.	Заготовка и сбор недревесных лесных ресурсов.	Запрещается использовать для заготовки и сбора недревесных лесных ресурсов виды растений, занесённые в Красную книгу Российской Федерации, Красную книгу Иркутской области, признаваемые наркотическими средствами в соответствии Федеральным законом от 08.01.1998 г. № 3-ФЗ, а также включённых в перечень видов, заготовка древесины которых запрещена Не допускается: заготовка пнёвого осмола на берегозащитных и почвозащитных участках лесов вдоль водных объектов, на склонах гор, в молодняках с полнотой 0,8–1,0; рубка растущих деревьев для заготовки бересты, веточного корма, сосновых, пихтовых, еловых лап, древесной зелени; сбор лесной подстилки в лесах, выполняющих функции защиты природных и иных объектов. Сбор недревесных лесных ресурсов (коры деревьев и кустарников, хвороста, веточного корма, еловой, пихтовой и сосновой лапы, елей для новогодних праздников, лесной подстилки), …осуществляется способами, исключающими возникновение очагов вредных организмов и усыхание деревьев – п. 23 Санитарных правил.
5.	Заготовка пищевых лесных ресурсов и сбор лекарственных растений.	Запрещается осуществлять заготовку и сбор грибов и дикорастущих растений, виды которых занесены в Красную книгу Российской Федерации, Красную книгу Иркутской области, или которые признаются наркотическими средствами в соответствии Федеральным законом от 08.01.1998 г. № 3-ФЗ. Не допускается: осуществлять использование лесов способами, ведущих к истощению ресурсов, имеющими негативное воздействие на состояние и воспроизводство лесов, водных объектов; рубка деревьев и кустарников при заготовке орехов, а также применение способов, приводящих к их повреждению; вырывать грибы с грибницей, переворачивать мох и лесную подстилку, уничтожать старые грибы; превышать нормы нагрузки на дерево высверливаемых каналов при заготовке берёзового сока; при заготовке черемши, папоротника вырывать растения с корнями, повреждать листья и корневища папоротника; заготавливать лекарственные растения в объёмах, не обеспечивающих своевременное восстановление растений и воспроизводство запасов сырья. Заготовка пищевых лесных ресурсов осуществляются способами, исключающими возникновение очагов вредных организмов и усыхание деревьев – п. 23 Санитарных правил.
6.	Осуществления видов деятельности в сфере охотничьего хозяйства.	При ведении охотничьего хозяйства не допускается: нанесение вреда окружающей среде и здоровью человека; осуществление биотехнических мероприятий способами, вызывающими возникновение эрозии почв, негативное воздействие на состояние и воспроизводство лесов, а также на состояние водных и других природных объектов; нарушение прав и законных интересов других лиц, использующих леса для других целей, предусмотренных лесным законодательством.
7.	Ведение сельского хозяйства.	При ведении сельского хозяйства не допускается: ограничение прав граждан на свободное и бесплатное посещение лесов; негативное воздействие на состояние и воспроизводство лесов, а также на состояние водных и других природных объектов, возникновение эрозии почв; использование для сенокошения, выпаса сельскохозяйственных животных и выращивания сельскохозяйственных культур, не покрытых лесной растительностью земель после проведения на них лесовосстановления. Пастьба скота запрещается: на участках, занятых лесными культурами, молодняками ценных древесных пород, в насаждениях с жизнеспособным подростом до достижения им высоты, исключающей повреждение вершин скотом; на селекционно-семеноводческих объектах; на участках с проектируемыми мероприятиями по содействию естественному лесовозобновлению и лесовосстановлению хвойными породами; на легкоразмываемых почвах; пастьба коз запрещается на неогороженных лесных участках или без привязи. Использование пестицидов и агрохимикатов для ведения сельского хозяйства в лесах осуществляется в соответствии с Федеральным законом «О безопасном обращении с пестицидами и агрохимикатами» и гигиеническими требованиями и с учетом требований санитарных правил, утвержденных в соответствии с Федеральным законом «О санитарно-эпидемиологическом благополучии населения».
8.	Осуществление научно-исследовательской, образовательной деятельности.	При использовании лесов для осуществления научно-исследовательской, образовательной деятельности, запрещается: повреждение лесных насаждений, растительного покрова и почв за пределами предоставленного лесного участка; захламление предоставленного лесного участка и территории за его пределами строительным и бытовым мусором, отходами древесины, иными видами отходов; загрязнение площади предоставленного лесного участка и территории за его пределами химическими и радиоактивными веществами; проезд транспортных средств и иных механизмов по произвольным маршрутам вне дорог за пределами предоставленного лесного участка.
9.	Осуществление рекреационной деятельности.	При использовании лесов для осуществления рекреационной деятельности запрещается: осуществление рекреационной деятельности способами, наносящими вред окружающей среде и здоровью человека; препятствование праву граждан пребыванию в лесах. При осуществлении рекреационной деятельности в лесах не допускается: повреждение лесных насаждений, растительного покрова и почв за пределами предоставленного лесного участка; захламление площади предоставленного лесного участка и прилегающих территорий за пределами предоставленного лесного участка бытовым мусором, иными видами отходов; проезд транспортных средств и иных механизмов по произвольным, неустановленным маршрутам. Не допускается ухудшение санитарного и лесопатологического состояния лесов - п. 20 Санитарных правил.
10.	Создание лесных плантаций и их эксплуатация.	Согласно п. 30 Особенностей* использование лесов, выполняющих функции защиты природных и иных объектов, ценных лесов и лесов, расположенных на особо защитных участках лесов, в целях создания лесных плантаций не допускается.
11.	Выращивание лесных плодовых, ягодных, декоративных растений, лекарственных растений.	Согласно п. 13 «Правил использования лесов для выращивания лесных плодовых, ягодных, декоративных растений, лекарственных растений», утверждённых приказом Рослесхоза использование лесных участков, на которых встречаются виды растений, занесенные в Красную книгу Российской Федерации, красные книги субъектов Российской Федерации, для выращивания лесных плодовых, ягодных, декоративных растений, лекарственных растений запрещается в соответствии со статьей 59 Лесного кодекса Российской Федерации
12.	Выращивание посадочного материала лесных растений (саженцев, сеянцев).	Запрещается использовать семена лесных растений для посева в случаях, если их сортовые или посевные качества не проверены или не соответствуют требованиям государственных стандартов, иных нормативных документов в области семеноводства. Использование лесных участков, на которых встречаются виды растений, занесенные в Красную книгу Российской Федерации, красные книги субъектов Российской Федерации, для выращивания посадочного материала лесных растений (саженцев, сеянцев) запрещается в соответствии со статьей 59 Лесного кодекса Российской Федерации.

№ п/п	Виды использования лесов	Ограничения
13.	Выполнение работ по геологическому изучению недр, разработки месторождений полезных ископаемых.	При обустройстве объектов, связанных с выполнением работ по геологическому изучению недр, разработки месторождений полезных ископаемых, не допускается развитие эрозионных процессов на занятой и прилегающей территории. При выполнении работ по геологическому изучению недр и разработке месторождений полезных ископаемых запрещается: валка деревьев и расчистка лесных участков от древесной растительности с помощью бульдозеров, захламление древесными остатками приграничных полос и опушек; повреждение стволов и скелетных корней опушечных деревьев; хранение свежесрубленной древесины в лесу в летний период без специальных мер защиты; затопление и длительное подтопление лесных насаждений; захламление лесов строительными, промышленными, древесными, бытовыми и иными отходами, мусором; загрязнение лесов химическими и радиоактивными веществами; проезд транспортных средств и иных механизмов по произвольным, неустановленным маршрутам. Не допускается ухудшение санитарного состояния лесов, расположенных на предоставленных гражданам и юридическим лицам лесных участках и лесных участках, прилегающих к ним, при использовании лесов для выполнения работ по геологическому изучению недр, разработки месторождений полезных ископаемых – п.25 Санитарных правил.
14.	Строительство и эксплуатация водохранилищ и иных искусственных водных объектов, а также гидротехнических сооружений и специализированных портов.	Устанавливаются Водным кодексом Российской Федерации. Не допускается ухудшение санитарного состояния лесов, расположенных на предоставленных гражданам и юридическим лицам лесных участках и лесных участках, прилегающих к ним, при использовании лесов для строительства и эксплуатации водохранилищ, иных искусственных водных объектов, а также гидротехнических сооружений, морских портов, морских терминалов, речных портов, причалов – п.25 Санитарных правил.
15.	Строительство, реконструкция, эксплуатация линейных объектов.	При использовании лесов в целях строительства, реконструкции и эксплуатации автомобильных и железных дорог не допускается нарушение поверхностного и внутрипочвенного стока вод, затопление или заболачивание лесных участков вдоль дорог, возникновение эрозионных процессов. При осуществлении строительства, реконструкции и эксплуатации линейных объектов запрещается: повреждение лесных насаждений, растительного покрова и почв за пределами предоставленного лесного участка; захламление прилегающих территорий за пределами предоставленного лесного участка строительным и бытовым мусором, отходами древесины, иными видами отходов; загрязнение площади предоставленного лесного участка и территории за его пределами химическими и радиоактивными веществами; проезд транспортных средств и иных механизмов по произвольным, неустановленным маршрутам за пределами предоставленного лесного участка. Не допускается ухудшение санитарного состояния лесов, расположенных на предоставленных гражданам и юридическим лицам лесных участках и лесных участках, прилегающих к ним, при использовании лесов для строительства, реконструкции, эксплуатации линейных объектов – п. 25 Санитарных правил.
16.	Переработка древесины и иных лесных ресурсов.	В соответствии с частью 2 статьи 14 ЛК РФ в защитных лесах запрещается размещение объектов лесоперерабатывающей инфраструктуры. При использовании лесов для переработки древесины и иных лесных ресурсов не допускается: - проведение работ и строительство сооружений, вызывающих нарушение поверхностного и внутрипочвенного стока вод, затопление или заболачивание лесных участков; захламление предоставленного лесного участка и прилегающих территорий за пределами предоставленного лесного участка строительным и бытовым мусором, отходами древесины и иными видами отходов; загрязнение площади предоставленного лесного участка и территории за его пределами химическими и радиоактивными веществами; проезд транспортных средств и иных механизмов по произвольным, не установленным маршрутам за пределами предоставленного лесного участка. Не допускается ухудшение санитарного состояния лесов, расположенных на предоставленных гражданам и юридическим лицам лесных участках и лесных участках, прилегающих к ним, при использовании лесов для переработки древесины и иных лесных ресурсов – п.25 Санитарных правил.
17.	Осуществление религиозной деятельности.	Запрещается: захламление участка бытовыми отходами, проезд транспорта по произвольным маршрутам; повреждение лесных насаждений.

Примечания:

1. Перечень особей видов, занесённых в Красную книгу Иркутской области, утверждён постановлением Правительства Иркутской области от 13.05.2015 г. № 235-пп «Об утверждении перечня редких и находящихся под угрозой исчезновения растений, животных и других организмов, обитающих (произрастающих) на территории Иркутской области и включаемых в Красную книгу Иркутской области».
2. Виды древесных и кустарниковых растений, заготовка древесины которых запрещена, отражены в приказе Рослесхоза от 05.12.2011 г. № 513 «Об утверждении перечня видов (пород) деревьев и кустарников, заготовка древесины которых не допускается».
3. *Особенности – Особенности использования, охраны, защиты, воспроизводства лесов, расположенных в водоохранных зонах, лесов, выполняющих функции защиты природных и иных объектов, ценных лесов, а также лесов, расположенных на особо защитных участках лесов, утверждённые приказом Рослесхоза от 14.12.2010 г. № 485.
4. **Санитарные правила – Правила санитарной безопасности в лесах, утвержденные постановлением Правительства Российской Федерации от 20.05.2017 г. № 607.
5. ***Положение о государственном природном заказнике регионального значения с комплексным (ландшафтным) профилем «Бойские болота», утвержденное постановлением Правительства Иркутской области от 29.08.2016 г. № 522-пп.

Лесохозяйственный регламент разработан в 2018 г. инженером филиала ФГБУ «Рослесинфорг» «Прибайкаллеспроект» Коченковой К.О.

ПРИЛОЖЕНИЯ

Приложения № 1. Нормативно-технологические карты на выполнение лесохозяйственных, лесовосстановительных и противопожарных работ

НОРМАТИВНО-ТЕХНОЛОГИЧЕСКАЯ КАРТА № 1
на рубки ухода в молодняках *(кусторезом)*
на 1 га

Наименование работ	Ед. изм.	Объем работ на принятую ед. изм. готового объекта	Состав агрегата трактора, машины, орудия	Тарифный разряд работ	Наименование норматив. документа	Нормы выработки		Потребное количество времени (по утверждённым нормам)	
						на агр./ смену	на чел./ день	агр./ смена	чел./ день
А	1	2	3	4	5	6	7	8	9
Подготовка пилы к работе, спиливание, переход от деревца к деревцу (хворост не очищенный, длиной 2,1-6 м)	скл. м^3	40,00	Кусторез	10	ТНВ на рубки ухода стр.70.т.65 п.10 Москва 1999 г		36,80	1,09	1,09
Хворост длиной от 2,1 до 6 м с подноской сбором и укладкой в кучи 1м*1м	скл. м^3	40,00		10	ТНВ на рубки ухода стр.69.т.64 Москва 1999 г		22,20		1,80
Доставка рабочих к месту работы и обратно (бригада 5 чел.)	смена		автомобиль ГАЗ-66	10				0,05	0,05

НОРМАТИВНО-ТЕХНОЛОГИЧЕСКАЯ КАРТА № 2
на рубки ухода в молодняках *(ручным способом)*
на 1 га

Наименование работ	Ед. изм.	Объем работ на принятую ед. изм. готового объекта	Состав агрегата трактора, машины, орудия	Тарифный разряд работ	Наименование норматив. документа	Нормы выработки		Потребное количество времени (по утверждённым нормам)	
						на агр./ смену	на чел./ день	агр./ смена	чел./ день
А	1	2	3	4	5	6	7	8	9
Рубка, сбор,вынос хвороста и сучьев на расстояние до 50 м., и укладка хвороста и сучьев длиной до 6 м и толщиной в комле до 4 см в кучи (хвойные (кроме ели и пихты) и мягколиственные) в кучи размером 1м*1м, точка инструмента во время работы	скл.м^3	30,00		1	ТНВ на рубки ухода стр.69.т.64 Москва 1999 г		9,60		3,13
Доставка рабочих к месту работы и обратно (бригада 4 человека)	смена		а/мобильповыш. проход. УАЗ	1				0,05	0,50

НОРМАТИВНО-ТЕХНОЛОГИЧЕСКАЯ КАРТА № 3
на прореживание
на 1 га

Наименование работ	Ед. изм.	Объем работ на принятую ед. изм. готового объекта	Состав агрегата трактора, машины, орудия	Тарифный разряд работ	Наименование норматив. документа	Нормы выработки		Потребное количество времени (по утвержд. нормам)	
						на агр./ смену	на чел./ день	агр./ смена	чел./ день
А	1	2	3	4	5	6	7	8	9
1.Валка леса бензомоторными пилами. Объем хлыста 0,13-0,22 кбм. хвойных и мягколиственных пород (состав звена вальщик + лесоруб)	м^3	34,00	«Хускварна»	10	ТНВ на рубки ухода стр.11.т.7 Москва 1999 г		40,50		0,84
2.Обрезка сучьев и вершин бензомоторными пилами на лесосеке. Объем хлыста 0,13-0,22 кбм. хвойных и мягколиственных пород (состав звена - обрезчик сучьев)	м^3	30,00	«Хускварна»	10	ТНВ на рубки ухода стр.12.т.8 Москва 1999 г		15,80		1,90
3.Раскряжевка хлыстов бензомоторными пилами на лесосеке. Объем хлыста 0,13-0,22 кбм. хвойных и лиственных пород (Состав звена раскряжевщик + разметчик хлыстов)	м^3	30,00	«Хускварна»	10	ТНВ на рубки ухода стр.26 т. 22 Москва 1999 г		32,70		0,92
4.Зачистка сучьев после раскряжевки. Объем хлыста 0,13-0,22 кбм. Состав звена - обрезчик сучьев.	м^3	30,00	топор	10	ТНВ на рубки ухода стр.37 т.34 Москва 1999 г		45,2		0,66
5.Трелевка хлыстов трактором ТДТ-55, ЛХТ-55 на расстояние до 300м. Объем хлыста 0,13-0,22 кбм. Состав звена - тракторист на трелевке + чекеровщик	м^3	30,00	ТДТ-55	10	ТНВ на рубки ухода стр.38 т.35 Москва 1999 г		18,2		1,65
6.Сортировка, штабелевка древесины на верхнем складе. Сортименты длиной 2,1м и более. Объем хлыста 0,13-0,22 кбм. Состав звена - штабелевщик	м^3	30,00	ручная	10	ТНВ на рубки ухода стр.50 т.43 Москва 1999 г		9,0		3,33
7.Очистка мест рубок ухода за лесом. Хвойные и мягколиственные породы; количество порубочных остатков более 60 скл. м^3 на 1 га. (Состав звена - лесоруб)	склм^3	60,00	ручная	10	ТНВ на рубки ухода стр.53 т.46 Москва 1999 г		19,6		3,06
Доставка рабочих к месту работы и обратно (бригада 5 человек)	смена		автомобиль	10				0,03	0,03

НОРМАТИВНО-ТЕХНОЛОГИЧЕСКАЯ КАРТА № 4
на проходные рубки
на 1 га

Наименование работ	Ед. изм.	Объем работ на принятую ед. изм. готового объекта	Состав агрегата трактора, машины, орудия	Тарифный разряд работ	Наименование норматив. документа	Нормы выработки		Потребное количество времени (по утверждён. нормам)	
						на агр./ смену	на чел./ день	агр./ смена	чел./ день
А	1	2	3	4	5	6	7	8	9
1.Валка леса бензомоторными пилами. Объем хлыста 0,23-0,36 кбм. хвойных и мягколиственных пород (состав звена вальщик + лесоруб)	м^3	45,00	«Хускварна»	10	ТНВ на рубки ухода стр.11.т.7 Москва 1999 г		54,90		0,82
2.Обрезка сучьев и вершин бензомоторными пилами на лесосеке. Объем хлыста 0,23-0,36 кбм. хвойных и мягколиственных пород (состав звена - обрезчик сучьев)	м^3	40,00	«Хускварна»	10	ТНВ на рубки ухода стр.12.т.8 Москва 1999 г		21,50		1,86
3.Раскряжевка хлыстов бензомоторными пилами на лесосеке. Объем хлыста 0,23-0,36 кбм. хвойных и мягколиственных пород (Состав звена раскряжевщик + разметчик хлыстов)	м3	40,00	«Хускварна»	10	ТНВ на рубки ухода стр.26 т. 22 Москва 1999 г		45,70		0,88

Наименование работ	Ед. изм.	Объем работ на принятую ед. изм. готового объекта	Состав агрегата трактора, машины, орудия	Тарифный разряд работ	Наименование норматив. документа	Нормы выработки		Потребное количество времени (по утверждён. нормам)	
						на агр./ смену	на чел./ день	агр./ смена	чел./ день
4.Зачистка сучьев после раскряжевки. Объем хлыста 0,23-0,36 кбм. (Состав звена - обрезчик сучьев)	м³	40,00	топор	10	ТНВ на рубки ухода стр.37 т.34 Москва 1999 г		52,8		0,76
5.Трелевка хлыстов трактором ТДТ-55, ЛХТ-55 на расстояние до 300м. Объем хлыста 0,23-0,36 кбм. (Состав звена -тракторист на трелевке + чекеровщик)	м³	40,00	ТДТ-55	10	ТНВ на рубки ухода стр.38 т. 35 Москва 1999 г		23,6		1,69
6.Сортировка, штабелевка древесины на верхнем складе. Сортименты длиной 2,1м и более. Объем хлыста 0,23-0,36 кбм. (Состав звена - штабелевщик)	м³	40,00	ручная	10	ТНВ на рубки ухода стр.50 т.43 Москва 1999 г		9,6		4,17
7.Очистка мест рубок ухода за лесом. Хвойные и мягколиственные породы, количество порубочных остатков более 60 скл. м³ на 1 га. Состав звена - лесоруб	склм³	60,00	ручная	10	ТНВ на рубки ухода стр.53 т.46 Москва 1999 г		19,6		3,06
Доставка рабочих к месту работы и обратно (бригада 5 человек)	смена		автомобиль	10				0,03	0,03

НОРМАТИВНО-ТЕХНОЛОГИЧЕСКАЯ КАРТА № 5
на выборочные санитарные рубки
на 1 га

Наименование работ	Ед. изм.	Объем работ на принятую ед. изм. готового объекта	Состав агрегата трактора, машины, орудия	Тарифный разряд работ	Наименование норматив. документа	Нормы выработки		Потребное количество времени (по утвержд. нормам)	
						на агр./ смену	на чел./ день	агр./ смена	чел./ день
1.Валка леса бензомоторными пилами. Объем хлыста 0,37-0,54 кбм. хвойных и мягколиственных. пород (состав звена вальщик + лесоруб)	м³	56,00	«Хускварна»	10	ТНВ на рубки ухода стр.11.т.7 Москва 1999 г		71,00		0,79
2.Обрезка сучьев и вершин бензомоторными пилами на лесосеке. Объем хлыста 0,37-0,54 кбм. хвойных и мягколиственных пород (состав звена - обрезчик сучьев)	м³	50,00	«Хускварна»	10	ТНВ на рубки ухода стр.12.т.8 Москва 1999 г		30,90		1,62
3.Раскряжевка хлыстов бензомоторными пилами на лесосеке. Объем хлыста 0,37-0,54 кбм. хвойных и мягколиственных пород (Состав звена раскряжевщик + разметчик хлыстов)	м³	50,00	«Хускварна»	10	ТНВ на рубки ухода стр.26 т. 22 Москва 1999 г		58,20		0,86
4.Зачистка сучьев после раскряжевки. Объем хлыста 0,37-0,54 кбм. (Состав звена - обрезчик сучьев)	м³	50,00	топор	10	ТНВ на рубки ухода стр.37 т.34 Москва 1999 г		60,0		0,83
5.Трелевка хлыстов трактором ТДТ-55, ЛХТ-55 на расстояние до 300м. Объем хлыста 0,37-0,54 кбм. (Состав звена -тракторист на трелевке + чекеровщик)	м³	50,00	ТДТ-55	10	ТНВ на рубки ухода стр.38 т.35 Москва 1999 г		32,6		1,53
6.Сортировка, штабелевка древесины на верхнем складе. Сортименты длиной 2,1м и более. Объем хлыста 0,37-0,54 кбм. (Состав звена - штабелевщик)	м³	50,00	ручная	10	ТНВ на рубки ухода стр.50 т.43 Москва 1999 г		11,0		4,55
7.Очистка мест рубок ухода за лесом. Хвойные и мягколиственные породы, количество порубочных остатков более 60 скл. м³ на 1 га. (Состав звена - лесоруб)	склм³	60,00	ручная	10	ТНВ на рубки ухода стр.53 т.46 Москва 1999 г		19,6		3,06
Доставка рабочих к месту работы и обратно (бригада 5 человек)	смена		автомобиль	10				0,03	0,03

НОРМАТИВНО-ТЕХНОЛОГИЧЕСКАЯ КАРТА № 6
на прочие лесохозяйственные рубки
на 1 га

Наименование работ	Ед. изм.	Объем работ на принятую ед. изм. готового объекта	Состав агрегата трактора, машины, орудия	Тарифный разряд работ	Наименование норматив. документа	Нормы выработки		Потребное количество времени (по утвержд. нормам)	
						на агр./ смену	на чел./ день	агр./ смена	чел./ день
1.Валка леса бензомоторными пилами. Объем хлыста 0,55-0,76 кбм. хвойных и мягколиственных пород (состав звена вальщик + лесоруб)	м³	193,00	«Хускварна»	10	ТНВ на рубки ухода стр.11.т.7 Москва 1999 г		86,30		2,24
2.Обрезка сучьев и вершин бензомоторными пилами на лесосеке. Объем хлыста 0,55-0,76 кбм. хвойных и мягколиственных пород (состав звена - обрезчик сучьев)	м³	159,00	«Хускварна»	10	ТНВ на рубки ухода стр.12.т.8 Москва 1999 г		37,40		4,25
3.Раскряжевка хлыстов бензомоторными пилами на лесосеке. Объем хлыста 0,55-0,76 кбм. хвойных и мягколиственных пород (Состав звена раскряжевщик + разметчик хлыстов)	м³	159,00	«Хускварна»	10	ТНВ на рубки ухода стр.26 т. 22 Москва 1999 г		69,80		2,28
4.Зачистка сучьев после раскряжевки. Объем хлыста 0,55-0,76 кбм. (Состав звена - обрезчик сучьев)	м³	159,00	топор	10	ТНВ на рубки ухода стр.37 т.34 Москва 1999 г		91,0		1,75
5.Трелевка хлыстов трактором ТДТ-55, ЛХТ-55 на расстояние до 300м. Объем хлыста 0,55-0,76 кбм. (Состав звена -тракторист на трелевке + чекеровщик)	м³	159,00	ТДТ-55	10	ТНВ на рубки ухода стр.38 т.35 Москва 1999 г		39,5		4,03
6.Сортировка, штабелевка древесины на верхнем складе. Сортименты длиной 2,1м и более. Объем хлыста 0,55-0,76 кбм. (Состав звена - штабелевщик)	м³	159,00	ручная	10	ТНВ на рубки ухода стр.50 т.43 Москва 1999 г		12,1		13,14
7.Очистка мест рубок ухода за лесом. Хвойные и мягколиственные породы, количество порубочных остатков более 80 скл. м³ на 1 га. (Состав звена - лесоруб)	склм³	80,00	ручная	10	ТНВ на рубки ухода стр.53 т.46 Москва 1999 г		22,6		3,54
Доставка рабочих к месту работы и обратно (бригада 5 человек)	смена		автомобиль	10				0,03	0,03

НОРМАТИВНО-ТЕХНОЛОГИЧЕСКАЯ КАРТА № 7
на очистку леса от захламленности *(неликвид)*
на 1 га

Наименование работ	Ед. изм.	Объем работ на принятую ед. изм. готового объекта	Состав агрегата трактора, машины, орудия	Тарифный разряд работ	Наименование норматив. Документа	Нормы выработки		Потребное количество времени (по утвержд. нормам)	
						на агр./ смену	на чел./ день	агр./ смена	чел./ день
А	1	2	3	4	5	6	7	8	9
Очистка мест рубок ухода за лесом. Хвойные и мягколиственные породы, количество порубочных остатков более 20 скл. м³ на 1 га. Состав звена - лесоруб	склм³	20,00	ручн	10	ТНВ на рубки ухода стр.53 т.46 Москва 1999 г		13,6		1,47
Доставка рабочих к месту работы и обратно (бригада 5 человек)	смена		а/мобиль	10				0,03	0,03

НОРМАТИВНО-ТЕХНОЛОГИЧЕСКАЯ КАРТА № 8
на очистку от захламленности
на 1 га

Наименование работ	Ед. изм.	Объем работ на принятую ед. изм. готового объекта	Состав агрегата трактора, машины, орудия	Тарифный разряд работ	Наименование норматив. документа	Нормы выработки		Потребное количество времени (по утвержд. нормам)	
						на агр./ смену	на чел./ день	агр./ смена	чел./ день
А	1	2	3	4	5	6	7	8	9
1.Валка леса бензомоторными пилами. Объем хлыста 0,13-0,22 кбм. хвойных и мягколиственных пород (состав звена вальщик + лесоруб)	м³	34,00	«Хускварна»	10	ТНВ на рубки ухода стр.11.т.7 Москва 1999 г		40,50		0,84
2.Обрезка сучьев и вершин бензомоторными пилами на лесосеке. Объем хлыста 0,13-0,22 кбм. хвойных и мягколиственных пород (состав звена - обрезчик сучьев)	м3	30,00	«Хускварна»	10	ТНВ на рубки ухода стр.12.т.8 Москва 1999 г		15,80		1,90
3.Раскряжевка хлыстов бензомоторными пилами на лесосеке. Объем хлыста 0,13-0,22 кбм. хвойных и мягколиственных пород (Состав звена раскряжевщик + разметчик хлыстов)	м³	30,00	«Хускварна»	10	ТНВ на рубки ухода стр.26 т. 22 Москва 1999 г		32,70		0,92
4.Зачистка сучьев после раскряжевки. Объем хлыста 0,13-0,22 кбм. (Состав звена - обрезчик сучьев)	м³	30,00	топор	10	ТНВ на рубки ухода стр.37 т.34 Москва 1999 г		45,2		0,66
5.Трелевка хлыстов трактором ТДТ-55, ЛХТ-55 на расстояние до 300м. Объем хлыста 0,13-0,22 кбм. (Состав звена - тракторист на трелевке + чекеровщик)	м³	30,00	ТДТ-55	10	ТНВ на рубки ухода стр.38 т.35 Москва 1999 г		18,2		1,65
6.Сортировка, штабелевка древесины на верхнем складе. Сортименты длиной 2,1м и более. Объем хлыста 0,13-0,22 кбм. (Состав звена - штабелевщик)	м³	30,00	ручная	10	ТНВ на рубки ухода стр.50 т.43 Москва 1999 г		9,0		3,33
7.Очистка мест рубок ухода за лесом. Хвойные и мягколиственные породы количество порубочных остатков более 20 скл. м³ на 1 га. (Состав звена - лесоруб)	склм³	20,00	ручная	10	ТНВ на рубки ухода стр.53 т.46 Москва 1999 г		13,6		1,47
Доставка рабочих к месту работы и обратно (бригада 5 человек)	смена		автомобиль	10				0,03	0,03

НОРМАТИВНО-ТЕХНОЛОГИЧЕСКАЯ КАРТА № 9
настроительство дороги лесохозяйственного назначения шириной 10 м,
нормообразующие факторы: запас на 1 га 250 кбм., средний объём хлыста 0,77-1,02 кбм.,
условия: зимние, равнинные.
на 1 км

Наименование работ	Ед. изм.	Объем работ на принятую ед. изм. готового объекта	Состав агрегата трактора, машины, орудия	Тарифный разряд работ	Наименование норматив. документа	Нормы выработки		Потребное количество времени (по утвержд. нормам)	
						на агр./ смену	на чел./ день	агр./ смена	на чел./ день
Прорубка визиров по заданному направлению, уборка вырубленного хвороста на сторону, заготовка вешек и проведение линий, затеска деревьев на границе визира в насаждениях, км с полнотой 1.0-0.8, сосновые и лиственные	км	1,00		10	ТНВ на рубки ухода стр.73.т.72 п.1 Москва 1999 г		1,90		0,53
Промер визиров (просек, граничных линий)стальной лентой с приготовлением и постановкой пикетных кольев через 100м	км	0,50		10	ТНВ на рубки ухода стр.74.т.72 п.3 Москва 1999 г		3,70		0,14
Сплошной перечет деревьев в насаждениях с ограничением 10 метровой полосы	га	1,00		10	ТНВ на рубки ухода стр.74.т.72 п.5 Москва 1999 г		2,20		0,45
Изготовление из растущего леса. деляночных столбов, копка ям (сосна, обычный грунт)	шт.	0,33		10	ТНВ на рубки ухода стр.74-75.т.72 п.7 Москва 1999 г		8,2		0,04
Валка деревьев	кбм	250,00	вальщик, лесоруб, б/пила	10	ТНВ на рубки ухода стр.11-т.7 Москва 1999 г		105,30		2,37
Обрезка сучьев и вершин б/пилами	кбм	223,00	обрубщик сучьев б/пила	10	ТНВ на рубки ухода стр.12-т.8 Москва 1999 г		43,60		5,11
3.Раскряжевка хлыстов бензомоторными пилами на лесосеке. Объем хлыста 0,77-1,02 кбм. хвойных и мягколиственных пород (Состав звена раскряжевщик + разметчик хлыстов)	м³	223,00	«Хускварна»	10	ТНВ на рубки ухода стр.26 т. 22 Москва 1999 г		81,70		2,73
4.Зачистка сучьев после раскряжевки. Объем хлыста 0,77-1,02 кбм. (Состав звена - обрезчик сучьев)	м³	223,00	топор	10	ТНВ на рубки ухода стр.37 т.34 Москва 1999 г		120,0		1,86
Подбор и сжигание сучьев (очистка мест рубок с учётом по количеству)	кбм	250,00	лесоруб	10	ТНВ на рубки ухода стр.53-т.46 Москва 1999 г		29,20		8,56

Наименование работ	Ед. изм.	Объем работ на принятую ед. изм. готового объекта	Состав агрегата трактора, машины, орудия	Тарифный разряд работ	Наименование норматив. документа	Нормы выработки		Потребное количество времени (по утвержд. нормам)	
						на агр./ смену	на чел./ день	агр./ смена	на чел./ день
Сортировка-штабелёвка (состав звена - штабелевщик)	кбм	223,00		10	ТНВ на рубки ухода стр.50-т.43 Москва 1999 г		13,40		16,64
Трелёвка хлыстов на расстояние до 500 м.	кбм	223,00	ТДТ-40 тракторист, чекеровщик	10	ТНВ на рубки ухода с.39т.35 Москва 1999 г	35,00	35,00	6,37	6,37
Сплошная расчистка от кустарников и мелколесья, сдвигание их в сторону, корчевка кустарников и единичных деревьев, сгребание срезанного и выкорчеванного кустарника, мелколесья на расстояние до 50м, сжигание.	га	1,00		10	МТНВ-л/к 2006г.Москва, лист.20, таб.4.1.6.	1,25	1,25	0,80	0,80
Корчёвка пней диаметром до 30см на полосе шириной 4 м по центру разрыва для проезда противопож. (до 500 шт. на 1 га)	га	0,40	Т-130, тракторист	10	МТНВ-2006г.Москва, лист.16, таб.4.1.1.	0,32	0,32	1,25	1,25
Перемещение пней диаметром до 30см в кучи на расстояние до 400м	га	0,40	Т-130, тракторист	10	МТНВ-2006г.Москва, лист.17, таб.4.1.2.	1,00	1,00	0,40	0,40
Планировка площади на 4-х м. полосе для проезда транспорта (100м^3 грунта)	га	0,40	ТДТ-55 ТДТ-40 ДТ-75 Т130	10	МТНВ-2006 Москва лист.21 табл. 4.1.7	2,20	2,20	0,18	0,18
Устройство минерализованных полос по границам разрыва с числом пней до 301-500 шт. на 1 га.	км	1,00	ТДТ-55 ТДТ-40	10	МТНВ-2006 Москва лист.46 таб. 4.1.35	13,40	13,40	0,07	0,07
Доставка рабочих к месту работы и обратно (бригада 4 человека)	смена		автомобиль	10				0,03	0,03

НОРМАТИВНО-ТЕХНОЛОГИЧЕСКАЯ КАРТА № 10

Искусственное лесовосстановление - Посадка стандартным посадочным (сеянцы 3 тыс.шт. на 1 га)

на 1 га

Наименование работ	Ед. изм.	Объем работ на принятую ед. изм. готового объекта	Состав агрегата трактора, машины, орудия	Тарифный разряд работ	Наименование норматив. документа	Нормы выработки		Потребное количество времени (по утвержд. нормам)	
						на агр./ смену	на чел./ день	агр./ смена	чел./ день
А	1	2	3	4	5	6	7	8	9
Изгот.из растущего леса.деляночных столбов (сосна,обычный грунт)	шт.	0,33		10	ТНВ на рубки ухода стр.74-75.т.72 п.7 Москва 1999 г		8,2		0,04
Выкопка пос. материала	га	0,003	МТЗ-82	1	ТНВ (1995г.) с.39	2	2,0	0,00	2,00
Подновление минерализованных полос колесный трактор до 1,5 т., с плугом ПКЛ -70 по периметру учаска под лесные культуры свежих вырубках , шириной 3 м	км	1,20	ДТ-75 ПКЛ-70	1	ТНВ на лесокультурные работы Т.4.1.35. Москва 2006 г	25,50	25,50	0,30	0,30
Выборка сеянцев с погрузкой	тыс.шт.	3,00	вручную	1	ТНВ (1995г.) с.75		15,3		0,20
Сортировка без подсчета	тыс.шт.	3,00	вручную	1	ТНВ (1995г.) с.75		9,4		0,32
Доставка рабочих к месту работы и обратно(бригада 4 человека)	смена		а/мобильповыш. проход. УАЗ	1					0,50
Разгрузка посадочного материала	т.шт.	3,00	вручную	1			392		0,01
Временная прикопка посадочного материала	т.шт.	3,00	вручную	1	ТНВ на лесокультурные работы Т.30 Москва 1980 г.		58,3		0,05
Посадка с подноской сеянцев под меч Колесова на глубину до 22 см на средней почве без подновления	т.шт.	3,00	вручную	1	ТНВ на лесокультурные работы Т.4.3.6 Москва 2006 г		0,64		4,67

НОРМАТИВНО-ТЕХНОЛОГИЧЕСКАЯ КАРТА № 11

Искусственное лесовосстановление - Посадка стандартным посадочным (сеянцы 4 тыс.шт. на 1 га)

на 1 га

Наименование работ	Ед. изм.	Объем работ на принятую ед. изм. готового объекта	Состав агрегата трактора, машины, орудия	Тарифный разряд работ	Наименование норматив. документа	Нормы выработки		Потребное количество времени (по утвержд. нормам)	
						на агр./ смену	на чел./ день	агр./ смена	чел./ день
А	1	2	3	4	5	6	7	8	9
Изгот.из растущего леса.деляночных столбов (сосна,обычный грунт)	шт.	0,33		10	ТНВ на рубки ухода стр.74-75.т.72 п.7 Москва 1999 г		8,2		0,04
Выкопка пос. материала	га	0,003	МТЗ-82	1	ТНВ (1995г.) с.39	2	2,0	0,00	2,00
Подновление минерализованных полос колесный трактор до 1,5 т., с плугом ПКЛ -70 по периметру учаска под лесные культуры свежих вырубках , шириной 3 м	км	1,20	ДТ-75 ПКЛ-70	1	ТНВ на лесокультурные работы Т.4.1.35. Москва 2006 г	25,50	25,50	0,30	0,30
Выборка сеянцев с погрузкой	тыс.шт.	4,00	вручную	1	ТНВ (1995г.) с.75		15,3		0,26
Сортировка без подсчета	тыс.шт.	4,00	вручную	1	ТНВ (1995г.) с.75		9,4		0,43
Доставка рабочих к месту работы и обратно(бригада 4 человека)	смена		а/мобильповыш.проход. УАЗ	1			0,5	0,50	0,50
Разгрузка посадочного материала	т.шт.	4,00	вручную	1			392		0,01
Временная прикопка посадочного материала	т.шт.	4,00	вручную	1	ТНВ на лесокультурные работы Т.30 Москва 1980 г.		58,3		0,07
Посадка с подноской сеянцев под меч Колесова на глубину до 22 см на средней почве без подновления	т.шт.	4,00	вручную	1	ТНВ на лесокультурные работы Т.4.3.6 Москва 2006 г		0,64		6,23

НОРМАТИВНО-ТЕХНОЛОГИЧЕСКАЯ КАРТА № 12

Искусственное лесовосстановление - Посев районированных семян лесных хозяйственно (3,6 тыс. шт/га)

на 1 га

Наименование работ	Ед. изм.	Объем работ на принятую ед. изм. готового объекта	Состав агрегата трактора, машины, орудия	Тарифный разряд работ	Наименование норматив. документа	Нормы выработки		Потребное количество времени (по утвержд. нормам)	
						на агр./ смену	на чел./ день	агр./ смена	чел./ день
А	1	2	3	4	5	6	7	8	9
Изгот.из растущего леса.деляночных столбов (сосна,обычный грунт)	шт.	0,33		10	ТНВ на рубки ухода стр.74-75.т.72 п.7 Москва 1999 г		8,2		0,04
Подновление минерализованных полос колесный трактор до 1,5 т., с плугом ПКЛ -70 по периметру участка под лесные культуры свежих вырубках, шириной 3 м	км	1,20	ДТ-75 ПКЛ-70	1	ТНВ на лесокультурные работы Т.4.1.35. Москва 2006 г	25,50	25,50	0,30	0,30
Подготовка семян мелкохвойных пород к посеву:погружение семян в раствор протравливателя марганцово-кислым калием	кг/га	1	вручную	1	ТНВ в лесн.пит.1995г. стр.61		45		0,02
Посев мелкохвойных семян вручную	посевная площадь, м^2	10000,00	вручную	1	ТНВ на лесокультурные работы Т.4.3.6 Москва 2006 г		2205,00		4,54
Доставка рабочих к месту работы и обратно(бригада 4 человека)	смена		а/мобильповыш.проход. УАЗ	1			0,5	0,50	0,50

НОРМАТИВНО-ТЕХНОЛОГИЧЕСКАЯ КАРТА № 13

Искусственное лесовосстановление - Посев районированных семян лесных пород (4,8 тыс. шт/га)

на 1 га

Наименование работ	Ед. изм.	Объем работ на принятую ед. изм. готового объекта	Состав агрегата трактора, машины, орудия	Тарифный разряд работ	Наименование норматив. документа	Нормы выработки		Потребное количество времени (по утвержд. нормам)	
						на агр./ смену	на чел./ день	агр./ смена	чел./ день
А	1	2	3	4	5	6	7	8	9
Изгот.из растущего леса.деляночных столбов (сосна,обычный грунт)	шт.	0,33		10	ТНВ на рубки ухода стр.74-75.т.72 п.7 Москва 1999 г		8,2		0,04
Подновление минерализованных полос колесный трактор до 1,5 т., с плугом ПКЛ -70 по периметру участка под лесные культуры свежих вырубках, шириной 3 м	км	1,20	ДТ-75 ПКЛ-70	1	ТНВ на лесокультурные работы Т.4.1.35. Москва 2006 г	25,50	25,50	0,30	0,30
Подготовка семян мелкохвойных пород к посеву:погружение семян в раствор протравливателя марганцово-кислым калием	кг/га	1	вручную	1	ТНВ в лесн.пит.1995г. стр.61		45		0,02
Посев мелкохвойных семян вручную	посевная площадь, м^2	10000,00	вручную	1	ТНВ на лесокультурные работы Т.4.3.6 Москва 2006 г		2205,00		4,54
Доставка рабочих к месту работы и обратно(бригада 4 человека)	смена		а/мобильповыш.проход. УАЗ	1			0,5	0,50	0,50

НОРМАТИВНО-ТЕХНОЛОГИЧЕСКАЯ КАРТА № 14

Комбинированное лесовосстановление - Посадка стандартным посадочным материалом

на 1 га

Наименование работ	Ед. изм.	Объем работ на принятую ед. изм. готового объекта	Состав агрегата трактора, машины, орудия	Тарифный разряд работ	Наименование норматив. документа	Нормы выработки		Потребное количество времени (по утвержд. нормам)	
						на агр./ смену	на чел./ день	агр./ смена	чел./ день
А	1	2	3	4	5	6	7	8	9
Изгот.из растущего леса.деляночных столбов (сосна,обычный грунт)	шт.	0,33		10	ТНВ на рубки ухода стр.74-75.т.72 п.7 Москва 1999 г		8,2		0,04
Подновление минерализованных полос колесный трактор до 1,5 т., с плугом ПКЛ -70 по периметру участка под лесные культуры свежих вырубках, шириной 3 м	км	1,20	ДТ-75 ПКЛ-70	1	ТНВ на лесокультурные работы Т.4.1.35. Москва 2006 г	25,50	25,50	0,30	0,30
Выкопка пос. материала	га	0,0015	МТЗ-82	1	ТНВ (1995г.) с.39	2	2,0	0,00	2,00
Выборка сеянцев с погрузкой	тыс.шт.	2,40	вручную	1	ТНВ (1995г.) с.75		15,3		0,16
Сортировка без подсчета	тыс.шт.	2,40	вручную	1	ТНВ (1995г.) с.75		9,4		0,26
Разгрузка посадочного материала	тыс.шт.	2,40	вручную	1			392		0,01
Временная прикопка посадочного материала	тыс.шт.	2,40	вручную	1	ТНВ на лесокультурные работы Т.30 Москва 1980 г.		58,3		0,04

Наименование работ	Ед. изм.	Объем работ на принятую ед. изм. готового объекта	Состав агрегата трактора, машины, орудия	Тарифный разряд работ	Наименование норматив. документа	Нормы выработки		Потребное количество времени (по утвержд. нормам)	
						на агр./ смену	на чел./ день	агр./ смена	чел./ день
А	1	2	3	4	5	6	7	8	9
Доставка рабочих к месту работы и обратно(бригада 4 человека)	смена		а/мобильповыш.проход. УАЗ	1			0,5	0,50	0,50
Посадка с подноской сеянцев под меч Колесова на глубину до 22 см на средней почве без подновления	тыс.шт.	2,40	вручную	1	ТНВ на лесокультурные работы Т.4.3.6 Москва 2006 г		0,64		3,74

НОРМАТИВНО-ТЕХНОЛОГИЧЕСКАЯ КАРТА № 15
Комбинированное лесовосстановление - Посев районированных семян лесных пород
на 1 га

Наименование работ	Ед. изм.	Объем работ на принятую ед. изм. готового объекта	Состав агрегата трактора, машины, орудия	Тарифный разряд работ	Наименование норматив. документа	Нормы выработки		Потребное количество времени (по утвержд. нормам)	
						на агр./ смену	на чел./ день	агр./ смена	чел./ день
А	1	2	3	4	5	6	7	8	9
Изгот.из растущего леса.деляночных столбов (сосна,обычный грунт)	шт.	0,33		10	ТНВ на рубки ухода стр.74-75.т.72 п.7 Москва 1999 г		8,2		0,04
Подновление минерализованных полос колесный трактор до 1,5 т., с плугом ПКЛ -70 по периметру участка под лесные культуры свежих вырубках , шириной 3 м	км	1,20	ДТ-75 ПКЛ-70	1	ТНВ на лесокультурные работы Т.4.1.35. Москва 2006 г	25,50	25,50	0,30	0,30
Подготовка семян мелкохвойных пород к посеву:погружение семян в раствор протравливателя марганцово-кислым калием	кг/га	0,4	вручную	1	ТНВ в лесн.пит.1995г. стр.61		45		0,01
Посев мелкохвойных семян вручную	посевная площадь, м^2	5000,00	вручную	1	ТНВ на лесокультурные работы Т.4.3.6 Москва 2006 г		2205,00		2,27
Доставка рабочих к месту работы и обратно(бригада 4 человека)	смена		а/мобильповыш.проход. УАЗ	1			0,5	0,50	0,50

НОРМАТИВНО-ТЕХНОЛОГИЧЕСКАЯ КАРТА № 16
на содействие естественному возобновлению леса с сохранением подроста
на 1 га

Наименование работ	Ед. изм.	Объем работ на принятую ед. изм. готового объекта	Состав агрегата трактора, машины, орудия	Тарифный разряд работ	Наименование норматив. документа	Нормы выработки		Потребное количество времени (по утвержд. нормам)	
						на агр./ смену	на чел./ день	агр./ смена	чел./ день
А	1	2	3	4	5	6	7	8	9
Прорубка визиров шириной 1м по заданному направлению, уборка вырубленного хвороста на сторону, заготовка вешек и проведение линий, затеска деревьев на границе визира в насаждениях, км с полнотой 1.0-0.8, сосновые и лиственные	км	0,40		10	ТНВ на рубки ухода стр.73.т.72 п.1 Москва 1999 г		1,90		0,21
Промер визиров (просек, граничных линий) стальной лентой с приготовлением и постановкой пикетных кольев через 100м	км	0,40		10	ТНВ на рубки ухода стр.74.т.72 п.3 Москва 1999 г		3,70		0,11
Ленточный перечет деревьев в насаждениях с ограничением 10 метровой полосы	га/км	0,40		10	ТНВ на рубки ухода стр.74.т.72 п.6 Москва 1999 г		3,00		0,13
Изготовление из растущего леса деляночных столбов (сосна, обычный грунт)	шт.	0,33		10	ТНВ на рубки ухода стр.74-75.т.72 п.7 Москва 1999 г		8,2		0,04
Очистка мест рубок ухода за лесом . Хвойные и мягколиственные породы, количество порубочных остатков более 20 скл. м^3 на 1 га.	скл.м^3	4,00		10	ТНВ на рубки ухода стр.53 т.46 Москва 1999 г		13,6		0,29
Освобождение и оправка подроста	га/км	1,00		10	ТНВ на рубки ухода стр. 73 таб. 72Москва 1999 г.		0,3		3,33
Доставка рабочих к месту работы и обратно (бригада 5 чел.)	смена		а/мобиль	10				0,03	0,03

НОРМАТИВНО-ТЕХНОЛОГИЧЕСКАЯ КАРТА № 17
на содействие естественному возобновлению леса(минерализация почвы)
на 1 га

Наименование работ	Ед. изм.	Объем работ на принятую ед. изм. готового объекта	Состав агрегата трактора, машины, орудия	Тарифный разряд работ	Наименование норматив. документа	Нормы выработки		Потребное количество времени (по утвержд. нормам)	
						на агр./ смену	на чел./ день	агр./ смена	чел./ день
А	1	2	3	4	5	6	7	8	9
Прорубка визиров шириной 1м по заданному направлению, уборка вырубленного хвороста на сторону, заготовка вешек и проведение линий, затеска деревьев на границе визира в насаждениях, км с полнотой 1.0-0.8. сосновые и лиственные	км	0,40		10	ТНВ на рубки ухода стр.73.т.72 п.1 Москва 1999 г		2,85		0,14
Промер визиров (просек, граничных линий) стальной лентой с приготовлением и постановкой пикетных кольев через 100м	км	0,40		10	ТНВ на рубки ухода стр.74.т.72 п.3 Москва 1999 г		3,70		0,11
Ленточный перечет деревьев в насаждениях с ограничением 10 метровой полосы	га/км	0,40		10	ТНВ на рубки ухода стр.74.т.72 п.6 Москва 1999 г		3,00		0,13
Изготовление из растущего леса деляночных столбов (сосна, обычный грунт)	шт.	0,33		10	ТНВ на рубки ухода стр.74-75.т.72 п.7 Москва 1999 г		8,2		0,04
Минерализация почвы трактором ДТ-75 с агрегатом ПЛН-4-35 расстояние между центрами борозд 4м при длине гона свыше 250м (почва средняя)	га	1,00		10	ТНВ на работы в лесных питомниках стр.14 Т.3.5		5,4		0,19
Доставка рабочих к месту работы и обратно (бригада 5 чел.)	смена		автомобиль	10				0,03	0,03

НОРМАТИВНО-ТЕХНОЛОГИЧЕСКАЯ КАРТА № 17а
на содействие естественному возобновлению леса (оставление семенных деревьев, куртин и групп)
на 1 га

Наименование работ	Ед. изм.	Объем работ на принятую ед. изм. готового объекта	Состав агрегата трактора, машины, орудия	Тарифный разряд работ	Наименование норматив. документа	Нормы выработки		Потребное количество времени (по утвержд. нормам)	
						на агр./ смену	на чел./ день	агр./ смена	чел./ день
А	1	2	3	4	5	6	7	8	9
Отвод лесного участка (прорубка визировширина 1м по заданному направлению,уборка вырубленного хвороста на сторону,затеска деревьев на границе)	км	0,40		10	ТНВ на рубки ухода стр.73.т.72 п.1 Москва 1999 г		2,85		0,14
Промер визиров (просек, граничных линий) стальной лентой с приготовлением и постановкой пикетных кольев через 100м	км	0,40		10	ТНВ на рубки ухода стр.74.т.72 п.3 Москва 1999 г		3,70		0,11
Изготовление из растущего леса деляночных столбов (сосна, обычный грунт)	шт.	0,33		10	ТНВ на рубки ухода стр.74-75.т.72 п.7 Москва 1999 г		8,2		0,04
Нарезка борозд (полос) гусеничным трактором, класс тяжести от 1,5 до 3, на свежих вырубках , при количестве пней 500 шт./га, при расстояние между центрами борозд 2,5 м, длина гона до 400 м	га	1,00		10	ТНВ на работы в лесных питомниках стр.14 Т.3.5		5,4		0,19
Проведение минерализованных полос гусеничным трактором, класс тяжести от 1,5 до 3 т, по периметру участка на свежих вырубках , при количестве пней 500 шт./га, шириной 3м									
Доставка рабочих к месту работы и обратно (бригада 5 чел.)	смена		автомобиль	10				0,03	0,03
Доставка рабочих к месту работы и обратно (бригада 5 чел.)	смена		автомобиль	10				0,03	0,03

Примечание: Отграничение семенных групп, куртин и полос производится при отводе лесосек с помощью отметки (яркая лента, скотч, краска, затески) граничных деревьев, не входящих в лесосеку.

НОРМАТИВНО-ТЕХНОЛОГИЧЕСКАЯ КАРТА № 18
на заготовку семян со стоящих деревьев
на 1 кг

Наименование работ	Ед. изм.	Объем работ на принятую ед. изм. Готового объекта	Состав агрегата трактора, машины, орудия	Тарифный разряд работ	Наименование норматив. Документа	Нормы выработки		Потребное количество времени (по утвержд. нормам)	
						на агр./ смену	на чел./ день	агр./ смена	чел./ день
А	1	2	3	4	5	6	7	8	9
Сбор шишек со стоящих деревьев высотой до 5 м с помощью лестниц хвойных пород (сосна обыкновенная), урожайность хорошая (4 балла)	кг	100,00		10	ТНВ на лесокультурные работы Т.4.3.1 стр.99 Москва 1990 г		25,4		3,9
Переработка шишек, собранных с деревьев хвойных пород (сосна обыкновенная)	кг	100,00		10	ТНВ на лесокультурные работы Т.4.3.3 стр.104 Москва 1990 г		114,0		0,88
Доставка рабочих к месту работы и обратно и вывозка собранной шишки (бригада 4 чел.)	смена		автомобиль	10				0,2	0,2
Закладка семян на хранение: дезинфекция (склад, тара),сортировка по бутылям; проверка семян на влажность (периодичность проверок 3 раза в месяц).	Кг	1,00		10					0,3

НОРМАТИВНО-ТЕХНОЛОГИЧЕСКАЯ КАРТА № 19
на заготовку семян со срубленных деревьев
на 1 кг

Наименование работ	Ед. изм.	Объем работ на принятую ед. изм. готового объекта	Состав агрегата трактора, машины, орудия	Тарифный разряд работ	Наименование норматив. документа	Нормы выработки		Потребное количество времени (по утвержд. нормам)	
						на агр./ смену	на чел./ день	агр./ смена	чел./ день
А	1	2	3	4	5	6	7	8	9
Сбор шишек со срубленных деревьев хвойных пород (сосна обыкновенная) урожайность средняя (2 балла)	кг	100,00		10	ТНВ на лесокультурные работы Т.4.3.1 стр.99 Москва 1990 г		51,1		2,0
Переработка шишек собранных с деревьев хвойных пород (сосна обыкновенная)	кг	100,00		10	ТНВ на лесокультурные работы Т.4.3.3 стр.104 Москва 1990 г		114,0		0,88
Доставка рабочих к месту работы и обратно и вывозка собранной шишки (бригада 4 чел.)	смена		автомобиль	10				0,2	0,2
Закладка семян на хранение: дезинфекция (склад, тара),сортировка по бутылям; проверка семян на влажность (периодичность проверок 3 раза в месяц).	кг	1,00		10					0,3

НОРМАТИВНО-ТЕХНОЛОГИЧЕСКАЯ КАРТА № 20
на хранение семян (страхового фонда)
на 1 кг

Наименование работ	Ед. изм.	Объем работ на принятую ед. изм. готового объекта	Состав агрегата трактора, машины, орудия	Тарифный разряд работ	Наименование норматив. документа	Нормы выработки		Потребное количество времени (по утвержд. нормам)	
						на агр./ смену	на чел./ день	агр./ смена	чел./ день
А	1	2	3	4	5	6	7	8	9
Закладка семян на хранение: дезинфекция (склад, тара),сортировка по бутылям; проверка семян на влажность (периодичность проверок 3 раза в месяц).	кг	1,00		10					0,3

НОРМАТИВНО-ТЕХНОЛОГИЧЕСКАЯ КАРТА № 21
на выращивание посадочного материала (открытая корневая система) сосны обыкновенной
на 1 га

Наименование работ	Ед. изм.	Объем работ на принятую ед. изм. готового объекта	Состав агрегата трактора, машины, орудия	Тариф ный разряд работ	Наименование норма-тив. документа	Нормы выработки		Потребное количество времени (по утвержд. нормам)	
						на агр./ смену	на чел./ день	агр./ смена	чел./ день
А	1	2	3	4	5	6	7	8	9
Черный пар									
Вспашка с одновременным боронованием	га	1,0	ДТ-75	12,0	ТНВ стр.13 М. 1995 г	4,3	4,3	0,2	0,5
Обработка почвы гербицидом 2 раза	га	1,0	МТЗ-82	12,0	ТНВ стр.23 М. 1995 г	31,8	31,8	0,03	0,1
Дискование почвы после усыхания сорняков 2 раза	га	2,0	ДТ-75	12,0	ТНВ стр.13 М. 1995 г	10,0	10,0	0,2	0,8
Вывозка минеральных удобрений	км	60,00	ГАЗ, МАЗ	10,0				0,5	1,0
Погрузка мин. удобрений в сеялку	т	0,5	ручная	10,0	ТНВ стр.54 М. 1995 г	5,4	5,4		0,1
Внесение мин.удобрений	га	1,0	МТЗ-82, СЗУ-3,6	12,0	ТНВ стр.25 М. 1995 г	10,6	10,6	0,1	0,2
Перепашка пара с одновременным боронованием	га	1,0	ДТ-75	12,0	ТНВ стр.25 М. 1995 г	4,3	4,3	0,2	0,5
1 год выращивания									
Вспашка почвы	га	1,0	ДТ-75	12,0	ТНВ (1995г.) с.8	4,6		0,2	0,4
Фрезерование с одновременной нарезкой гряд	га	1,0	Т-16	12,0	ТНВ (1995г.) с.20	1,6		0,6	1,3
Подготовка семян к посеву	кг	60,0	вручную	10,0	ТНВ (1995г.) с.59		307		0,2
Погрузка субстрата в мульчирователь	т	10,0	вручную	10,0	ТНВ (1995г.) с.56		6,0		1,7
Мульчирование посевов	га	1,0	МТЗ-82	12,0	ТНВ (1995г.) с.29	2,3		0,4	0,9
Сухая подкормка посевов (2-х кратная)	тыс.м^2	10,0	вручную	10,0	ТНВ (1995г.) с.72		1,8		5,5
Опрыскивание посевов фунгицидом (2-х кратная)	га	2,0	МТЗ-82, ОПШ-16	12,0	ТНВ (1995г.) с.33	19,2		0,1	0,2
Опрыскивание посевов гербицидами	га	1,0	МТЗ-82, ОПШ-16	12,0	ТНВ (1995г.) с.23	31,8		0,03	0,1
Прополка посевов	тыс.м^2	10,0	вручную	10,0	ТНВ (1995г.) с.70		0,1		142,9
Полив посевов	тыс.м^2	100,0	вручную	10,0	ТНВ (1995г.) с.67		2,1		47,6
Погрузка и разгрузка удобрений	т	1,0	вручную	10,0			10,0		0,1
2 год выращивания									
Ранневесенняя культивация посевов	га	1,0	МТЗ-82	12,0	ТНВ (1995) с.31	5,5		0,18	0,4
Внесение минеральных удобрений	га	3,0	МТЗ-82	12,0	ТНВ (1995) с.25	18,3		0,16	0,3
Опрыскивание гербицидами	га	1,0	МТЗ-83 ОПШ-16	12,0	ТНВ(1995г.) с.33	19,2	19,2	0,05	0,1
Прополка посевов вручную (4-х кратная)	т.м^2	20,0	вручную	10,0	ТНВ (1995г.) с.70		0,1		181,8
Прополка мотыгой (4-х кратная)	т.м^2	5,0	вручную	10,0	ТНВ (1995г.) с.69		0,2		25,0

НОРМАТИВНО-ТЕХНОЛОГИЧЕСКАЯ КАРТА № 22
Предупреждение возникновения и распространения лесных пожаров, включая территорию ООПТ
Благоустройство зон отдыха граждан, пребывающих в лесах

Дополнительная информация по условиям проведения работ	расстояние до места работ 50 км
	площади без пней (пустыри, прогалины, обочины проезжих дорог, просеки)
	площадка размера 15м.х15м.
	условия летние, равнинные

на 1 км

Наименование работ	Ед. изм.	Объем работ на принятую ед. изм. готового объекта	Состав агрегата трактора, машины, орудия	Квалификационный уровень по НСОТ	Наименование норматив. документа	Нормы выработки		Потребное количество времени (по утвержд. нормам)	
						на агр./ смену	на чел./ день	агр./ смена	на чел./ день
А	1	2	3	4	5	6	7	8	9
Уборка валежа, кустарника и подроста, приземление опасных деревьев (сухостойных, зависших, ветровальных) запас древесины на 1 га 60 кбм (площадка 15 м х 15 м).	м^3	60,0	бензопила	1	ТНВ на РУ в равнин.усл. 1999,с11,п3.4,т7		47,0		1,28
Изготовление на месте из растущего леса и постановка столбов для аншлага длиной 2,3 м и диаметром от 22 см (подбор дерева, спиливание, валка дерева, обрубка сучьев, их сбор и укладка, копка ям глубиной до 1 м, постановка и укрепление столба).	шт.	2	ручное	1	ТНВ на РУ в равнин.усл. 1999,с 76, п 8, п 10 т.72		4,5		0,44
Изготовление рамки для аншлага, укрепление на столбах.	шт.	1	ручное	1	Орг. и план-е произв-ва на предпр. лесн. произ-ва, Москва 1972, стр.203, 225		3,9		0,26
Изготовление столов (120 см*75 см*75 см) из пиломатериалов.	шт.	1	ручное	1	Орг. и план-е произв-ва на предпр. лесн. произ-ва, Москва 1972, стр.206, 229		2		0,50
Изготовление скамеек (120 см *30 * 30 см) из пиломатериалов.	шт.	2		1	Орг. и план-е произв-ва на предпр. лесн. чоз-ва, Москва 1972, стр.206, 229 (норма времени на скамейку длинной до 100 см 1,12, а на скамейку 120 см норма времени составляет 1,34		6		0,33
Устройство места для кострища, выкладыванием кострища камнем или путём снятия дернины до минерального слоя почвы.	шт.	1		1	Орг. и план-е произв-ва на предпр. лесн.произ-ва, Москва 1972, стр.88, 112		5,3		0,19
Устройство места для мусора (копка ямы 0,6 м. Х 0,6 м. х 0,5 м.)	шт.	1		1	ТНВ на РУ в равнин.усл. 1999,с 76, п 8, п 10 т.72		2		0,50
Проведение минерализованных полос на свежих вырубках с числом пней до 301-500 шт. на 1 га.	км	1	ТДТ-55	1	МТНВ-2006 лист.46 т.4.1.35	13,40	13,4	0,06	0,06
Доставка материалов (средняя скорость движения 60 км/час, среднее расстояние в обе стороны 50 км).Доставка рабочих к месту работы и обратно.	смена		а/мобильповыш. проход. УАЗ бортовой	1			0,5		0,50

НОРМАТИВНО-ТЕХНОЛОГИЧЕСКАЯ КАРТА № 23
Предупреждение возникновения и распространения лесных пожаров, включая территорию ООПТ
Строительство лесных дорог, предназначенных для охраны лесов от пожаров

Наименование работы	Создание лесных дорог, предназначенных для охраны лесов от пожаров - 1 км шириной 10 м.			
Базовые условия выполнения (критерии)	1. Условия	летние	8. Расстояние трелевки	до 500 м
	2. Рельеф	равнинный	9. Густота кустарника	средняя
	3. Породный состав	сосна и мягколиственные насаждения	10. Дальность перемещения кустарника в кучи	50 м
	4. Грунт	обычный	11. Тип дорог	III
	5. Количество пней на 1 га	до 500 шт	12. Планировка полотна	шириной 4,5 м в три следа
	6. Исходный запас древостоя на 1 га	250 м^3	13. Переезды в течение смены	до 4 км
	7. Средний объем хлыста	0,77-1,02м^3	14. Расстояние доставки рабочих	до 10 км

на 1 км

Наименование работ	Ед. изм.	Объем работ на принятую ед. изм. готового объекта	Состав агрегата трактора, машины, орудия	Квалификационный уровень по НСОТ	Наименование норматив. документа	Нормы выработки		Потребное количество времени (по утвержд. нормам)	
						на агр./ смену	на чел./ день	агр./ смена	на чел./ день
А	1	2	3	4	5	6	7	8	9
Прорубка визиров по заданному направлению,уборка вырубленного хвороста на сторону,заготовка вешек и проведение линий,затеска деревьев на границе визира в насаждениях,км с полнотой 1.0-0.8% сосновые и лиственные.	км	2,00		1	ТНВ на рубки ухода стр.73.т.72 п.1 Москва 1999 г		1,90		1,05
Промер визиров (просек,граничных линий) стальной лентой с приготовлением и постановкой пикетных кольев через 100 м.	км	2,00		1	ТНВ на рубки ухода стр.74.т.72 п.3 Москва 1999 г		3,70		0,54
Сплошной перечет деревьев в насаждениях с ограничением 10 метровой полосы.	га	1,00		1	ТНВ на рубки ухода стр.74.т.72 п.5 Москва 1999 г		2,20		0,45
Изгот.из растущего леса.деляночных столбов, копка ям (сосна,обычный грунт).	шт.	0,33		1	ТНВ на рубки ухода стр.74-75.т.72 п.7 Москва 1999 г		8,2		0,04
Валка деревьев.	кбм	250,00	вальщик, лесору, б/пила	1	ТНВ на рубки ухода стр.11-т.7 Москва 1999 г		105,30		2,37
Обрезка сучьев и вершин б/пилами.	кбм	250,00	обрубщик сучьев б/пила	1	ТНВ на рубки ухода стр.12-т.8 Москва 1999 г		43,60		5,73

Наименование работ	Ед. изм.	Объем работ на принятую ед. изм. готового объекта	Состав агрегата трактора, машины, орудия	Квалификационный уровень по НСОТ	Наименование норматив. документа	Нормы выработки		Потребное количество времени (по утвержд. нормам)	
						на агр./ смену	на чел./ день	агр./ смена	на чел./ день
А	1	2	3	4	5	6	7	8	9
3.Раскряжевка хлыстов бензомоторными пилами на лесосеке. Объем хлыста 077-102 хвойных и листв.пород (Состав звена раскряжевщик+разметчик хлыстов).	м³	250,00	«Хускварна»	1	ТНВ на рубки ухода стр.26 т. 22 Москва 1999 г		81,70		3,06
4.Зачистка сучьев после раскряжевки.Объем хлыста 077-102 (Состав звена-обрезчик сучьев).	м³	250,00	«Хускварна»	1	ТНВ на рубки ухода стр.37 т.34 Москва 1999 г		120,0		2,08
Подбор и измельчение сучьев (очистка мест рубок с учётом по количеству).	кбм	250,00	лесоруб	1	ТНВ на рубки ухода стр.53-т.46 Моск 1999 г		29,20		8,56
Сортировка-штабелёвка (состав звена -штабелевщик).	кбм	250,00		1	ТНВ на рубки ухода стр.50-т.43 Моск 1999 г		13,40		18,66
Трелёвка хлыстов на расстояние до 500 м.	кбм	250,00	ТДТ-40 тракторист, чекеровщик	1	ТНВ на рубки ухода с.39т.35 Москва 1999 г	35,00	35,00	7,14	7,14
Сплошная расчистка от кустарников и мелколесья,сдвигание их в сторону,корчевка кустарников и единичных деревьев,сгребание срезанного и выкорчеванного кустарника,мелколесья на расстояние до 50м, сжигание.	га	1,00	Т-130, тракторист	1	МТНВ-л/к 2006г.Москва, лист.20, таб.4.1.6.	1,25	1,25	0,80	0,80
Корчёвка пней диаметром до 30см на полосе шириной 4,5 м по центру разрыва для проезда противопож. (до 500 шт. на 1 га).	га	0,45	Т-130, тракторист	1	МТНВ-2006г.Москва, лист.16, таб.4.1.1.	0,32	0,32	1,41	1,41
Перемещение пней диаметром до 30см в кучи на расстояние до 400 м.	га	0,45	Т-130, тракторист	1	МТНВ-2006г.Москва, лист.17, таб.4.1.2.	1,00	1,00	0,45	0,45
Планировка площади на 4,5-х м. полосе для проезда транспорта (100 м3 грунта).	га	0,45	Т-130, тракторист	1	МТНВ-2006 Москва лист.21 табл..4.1.7	2,20	2,20	0,20	0,20
Доставка рабочих к месту работы и обратно.	смена		а/мобильповыш. проход. УАЗ	1					0,50

НОРМАТИВНО-ТЕХНОЛОГИЧЕСКАЯ КАРТА № 24

Предупреждение возникновения и распространения лесных пожаров, включая территорию ООПТ

Реконструкция лесных дорог, предназначенных для охраны лесов от пожаров

на 1 км

Наименование работ	Ед. изм.	Объем работ на принятую ед. изм. готового объекта	Состав агрегата трактора, машины, орудия	Квалификационный уровень по НСОТ	Наименование норматив. документа	Нормы выработки		Потребное количество времени (по утвержд. нормам)	
						на агр./ смену	на чел./ день	агр./ смена	на чел./ день
А	1	2	3	4	5	6	7	8	9
Планировка площади на 4,5 м. полосе для проезда транспорта (100м³ грунта).	га	0,45	Т-130, тракторист	1	МТНВ-2006 Москва лист.21 табл..4.1.7	2,20	2,20	0,20	0,20
Расчистка обочин и кюветов дороги от кустарников и мелколесья.	кбм	15,00	топор	1	ТНВ на рубки ухода стр.15 Т. 9.	11,90	11,90		1,26
Обрубка нависающих ветвей и тонкомерных деревьев, уборка ветвей с дороги (объем хлыста 0,13-0,22).	кбм	15,00	топор	1	ТНВ на рубки ухода стр.15 Т. 9.	11,90	11,90		1,26
Доставка рабочих к месту работы и обратно.	смена		а/мобильповыш.проход. УАЗ	1					0,50

НОРМАТИВНО-ТЕХНОЛОГИЧЕСКАЯ КАРТА № 25

Предупреждение возникновения и распространения лесных пожаров, включая территорию ООП

на прокладку противопожарного разрыва шириной 30 м, по центру разрыва 4-х м. полоса для проезда противопожарной

техники. норм условия: запас 200м на 1га, у хлыста 0,77-1,02 м³

на 1 км

Наименование работ	Ед. изм.	Объем работ на принятую ед. изм. готового объекта	Состав агрегата трактора, машины, орудия	Квалификационный уровень по НСОТ	Наименование норматив. документа	Нормы выработки		Потребное количество времени (по утвержд. нормам)	
						на агр./ смену	на чел./ день	агр./ смена	на чел./ день
А	1	2	3	4	5	6	7	8	9
Прорубка визиров по заданному направлению,уборка вырубленного хвороста на сторону,заготовка вешек и проведение линий,затеска деревьев на границе визира в насаждениях,км с полнотой 1.0-0.8% сосновые и лиственные	км	2,00		1	ТНВ на рубки ухода стр.73.т.72 п.1 Москва 1999 г		1,90		1,05
Промер визиров (просек,граничных линий)стальной лентой с приготовлением и постановкой пикетных кольев через 100м	км	2,00		1	ТНВ на рубки ухода стр.74.т.72 п.3 Москва 1999 г		3,70		0,54
Сплошной перечет деревьев в насаждениях с ограничением 10 метровой полосы	га	3,00		1	ТНВ на рубки ухода стр.74.т.72 п.5 Москва 1999 г		2,20		1,36
Изгот.из растущего леса.деляночных столбов, копка ям (сосна,обычный грунт)	шт.	0,33		1	ТНВ на рубки ухода стр.74-75.т.72 п.7 Москва 1999 г		8,2		0,04
Валка деревьев	кбм	600,00	вальщик, лесоруб, б/пила	1	ТНВ на рубки ухода стр.11-т.7 Москва 1999 г		105,30		5,70
Обрезка сучьев и вершин б/пилами	кбм	600,00	обрубщик сучьевб/пила	1	ТНВ на рубки ухода стр.12-т.8 Москва 1999 г		43,60		13,76
3.Раскряжевка хлыстов бензомоторными пилами на лесосеке. Объем хлыста 077-102 хвойных и листв.пород (Состав звена раскряжевщик+разметчик хлыстов)	м³	600,00	«Хускварна»	1	ТНВ на рубки ухода стр.26 т. 22 Москва 1999 г		81,70		7,34
4.Зачистка сучьев после раскряжевки.Объем хлыста 077-102 (Состав звена-обрезчик сучьев .)	м³	600,00	топор	1	ТНВ на рубки ухода стр.37 т.34 Москва 1999 г		120,0		5,00
Подбор и сжигание сучьев(очистка мест рубок с учётом по количеству)	кбм	600,00	лесоруб	1	ТНВ на рубки ухода стр.53-т.46 Моск 1999 г		29,20		20,55
Сортировка-штабелёвка (состав звена -штабелевщик)	кбм	600,00		1	ТНВ на рубки ухода стр.50-т.43 Моск 1999 г		13,40		44,78
Трелёвка хлыстов на расстояние до 500 м.	кбм	600,00	Т-130, тракторист	1	ТНВ на рубки ухода с.39т.35 Москва 1999 г	35,00	35,00	17,14	17,14
Сплошная расчистка от кустарников и мелколесья,сдвигание их в сторону,корчевка кустарников и единичных деревьев,сгребание срезанного и выкорчеванного кустарника,мелколесья на расстояние до 50м,сжигание.	га	2,00	Т-130, тракторист	1	МТНВ-л/к 2006г.Москва, лист.20, таб.4.1.6.	1,25	1,25	1,60	1,60
Корчёвка пней диаметром до 30см на полосе шириной 4 м по центру разрыва для проезда противопож. (до 500 шт на 1 га)	га	0,40	Т-130, тракторист	1	МТНВ-2006г.Москва, лист.16, таб.4.1.1.	0,32	0,32	1,25	1,25
Перемещение пней диаметром до 30см в кучи на расстояние до 400м	га	0,40	Т-130, тракторист	1	МТНВ-2006г.Москва, лист.17, таб.4.1.2.	1,00	1,00	0,40	0,40
Планировка площади на 4-х м. полосе для проезда транспорта (100м³ грунта)	га	0,40	Т-130, тракторист	1	МТНВ-2006 Москва лист.21 табл..4.1.7	2,20	2,20	0,18	0,18
Устройство минерализованных полос по границам разрыва с числом пней до 301-500 шт. на 1 га.	км	2,00	Т-130, тракторист	1	МТНВ-2006 Москва лист.46 таб.4.1.35	13,40	13,40	0,15	0,15
Доставка рабочих к месту работы и обратно	смена		а/мобильповыш.проход. УАЗ	1					0,50

НОРМАТИВНО-ТЕХНОЛОГИЧЕСКАЯ КАРТА № 26

Предупреждение возникновения и распространения лесных пожаров,

включая территорию ООПТ

Уход за противопожарными разрывами шириной 30 м, по центру разрыва 4-х м. полоса для проезда противопожарной техники

на 1 км

Наименование работ	Ед. изм.	Объем работ на принятую ед. изм. готового объекта	Состав агрегата трактора, машины, орудия	Квалификационный уровень по НСОТ	Наименование норматив. документа	Нормы выработки		Потребное количество времени (по утвержд. нормам)	
						на агр./ смену	на чел./ день	агр./ смена	на чел./ день
А	1	2	3	4	5	6	7	8	9
Сплошная расчистка (срезка)от кустарников и мелколесья при характеристике участка - густые заросли	га	2,00	ТДТ-55	1	МТНВ-л/к 2006г.Москва, лист.20, таб.4.1.6.	0,70	0,70	2,86	2,86
Сгребание срезанного мелколесья и кустарнака на расстояние 150м	га	2,00	ТДТ-55	1	МТНВ-л/к 2006г.Москва, лист.20, таб.4.1.6.	1,86	1,86	1,08	1,08
Сжигание кустарника и мелколесья(с кол-вом 80 скл. кбм.на 1 га)	скл. кбм.	160,00	лесо-руб	1	ТНВ на рубки ухода стр.52-т.45 Моск 1999 г	25,70	25,70	6,23	6,23
Планировка площади на 4-х м. полосе для проезда транспорта	га	0,40	ТДТ-55	1	МТНВ-2006 Москва лист.21 табл..4.1.7	2,20	2,20	0,30	0,30
Доставка рабочих к месту работы и обратно	смена		а/мобильповыш.проход. УАЗ	1					0,50

НОРМАТИВНО-ТЕХНОЛОГИЧЕСКАЯ КАРТА № 27
Предупреждение возникновения и распространения лесных пожаров, включая территорию ООПТ
Прокладка просек
на 1 км

Наименование работ	Ед. изм.	Объем работ на принятую ед. изм. готового объекта	Состав агрегата трактора, машины, орудия	Квалификационный уровень по НСОТ	Наимено-вание норматив. документа	Нормы выработки		Потребное количество времени (по утвержд. нормам)	
						на агр./ смену	на чел./ день	агр./ смена	на чел./ день
А	1	2	3	4	5	6	7	8	9
Прорубка визиров по заданному направлению,уборка вырубленного хвороста на сторону,заготовка вешек и проведение линий,затеска деревьев на границе визира в насаждениях, км с полнотой 1,0-08% сосновые и лиственные.	км	2,00		1	ТНВ на рубки ухода стр.73.т.72 п.1 Москва 1999 г		1,90		1,05
Промер визиров (просек,граничных линий)стальной лентой с приготовлением и постановкой пикетных кольев через 100 м.	км	2,00		1	ТНВ на рубки ухода стр.74.т.72 п.3 Москва 1999 г		3,70		0,54
Сплошной перечет деревьев в насаждениях с ограничением 20 метровой полосы.	га	2,00		1	ТНВ на рубки ухода стр.74.т.72 п.5 Москва 1999 г		2,20		0,91
Изгот.из растущего леса.деляночных столбов, копка ям (сосна,обычный грунт).	шт.	0,33		1	ТНВ на рубки ухода стр.74-75.т.72 п.7 Москва 1999 г		8,2		0,04
Валка деревьев.	кбм	400,00	вальщик, лесоруб, б/ пила	1	ТНВ на рубки ухода стр.11-т.7 Москва 1999 г		105,30		3,80
Обрезка сучьев и вершин б/пилами.	кбм	400,00	обрубщик сучьевб/ пила	1	ТНВ на рубки ухода стр.12-т.8 Москва 1999 г		43,60		9,17
3.Раскряжевка хлыстов бензоторными пилами на лесосеке.Объем хлыста 077-102 хвойных и листв.пород (состав звена раскряжевщик+разметчик хлыстов).	м^3	400,00	«Хускварна»	1	ТНВ на рубки ухода стр.26 т. 22 Москва 1999 г		81,70		4,90
4.Зачистка сучьев после раскряжевки.Объем хлыста 077-102 (состав звена-обрезчик сучьев).	м^3	400,00	топор	1	ТНВ на рубки ухода стр.37 т.34 Москва 1999 г		120,0		3,33
Подбор и сжигание сучьев (очистка мест рубок с учётом по количеству).	кбм	400,00	лесоруб	1	ТНВ на рубки ухода стр.53-т.46 Моск 1999 г		29,20		13,70
Сортировка-штабелёвка (состав звена -штабелевщик).	кбм	400,00		1	ТНВ на рубки ухода стр.50-т.43 Моск 1999 г		13,40		29,85
Трелёвка хлыстов на расстояние до 500 м.	кбм	400,00	Т-130, тракторист чекеровщик	1	ТНВ на рубки ухода с.39т.35 Москва 1999 г	35,00	35,00	11,43	11,43
Сплошная расчистка от кустарников и мелколесья на 20 м полосе, сдвигание их в сторону, корчевка кустарников и единичных деревьев, сгребание срезанного и выкорчеванного кустарника, мелколесья на расстояние до 50м, сжигание.	га	2,00		1	МТНВ-л/к 2006г.Москва, лист.20, таб.4.1.6.	1,25	1,25	1,60	1,60
Доставка рабочих к месту работы и обратно	смена		а/мобильповыш.про-ход. УАЗ	1					0,50

НОРМАТИВНО-ТЕХНОЛОГИЧЕСКАЯ КАРТА № 28
Устройство противопожарных минерализованных полос
(в два прохода. нормообразующие факторы: на свежих вырубках с числом пней до 301-500 шт. на 1 га)

Наименование работ	Ед. изм.	Объем работ на принятую ед. изм. готового объекта	Состав агрегата трактора, машины, орудия	Квалификационный уровень по НСОТ	Наименование норматив. документа	Нормы выработки		Потребное количество времени (по утвержд. нормам)	
						на агр./ смену	на чел./ день	агр./ смена	на чел./ день
А	1	2	3	4	5	6	7	8	9
1.Проведение минерализованных полос на свежих вырубках с числом пней до 301-500 шт. на 1 га.	км	2,00	ТДТ-55	1	МТНВ-2006 лист.46 т.4.1.35	13,40	13,40	0,15	0,15
2.Перегон трактора на расстояние до 25 км	км	10,00	ТДТ-55	10		56,00	56,00	0,18	0,18

НОРМАТИВНО-ТЕХНОЛОГИЧЕСКАЯ КАРТА № 29
Предупреждение возникновения и распространения лесных пожаров, включая территорию ООПТ
Устройство противопожарных минерализованных полос
(в один проход шириной 1,4 м. нормообразующие факторы: на свежих вырубках с числом пней до 301-500 шт. на 1 га)

Наименование работ	Ед. изм.	Объем работ на принятую ед. изм. готового объекта	Состав агрегата трактора, машины, орудия	Квалификационный уровень по НСОТ	Наименование норматив. документа	Нормы выработки		Потребное количество времени (по утвержд. нормам)	
						на агр./ смену	на чел./ день	агр./ смена	на чел./ день
А	1	2	3	4	5	6	7	8	9
1.Проведение минерализованных полос на свежих вырубках с числом пней до 301-500 шт. на 1 га.	км	1,00	ТДТ-55	1	МТНВ-2006 лист.46 т.4.1.35	13,40	13,40	0,07	0,07
2.Перегон трактора на расстояние до 25 км	км	10,00	ТДТ-55	10		56,00	56,00	0,18	0,18

НОРМАТИВНО-ТЕХНОЛОГИЧЕСКАЯ КАРТА № 30
Предупреждение возникновения и распространения лесных пожаров, включая территорию ООПТ
Прочистка просек
на 1 км

Наименование работ	Ед. изм.	Объем работ на принятую ед. изм. готового объекта	Состав агрегата трактора, машины, орудия	Квалификационный уровень по НСОТ	Наименование норматив. документа	Нормы выработки		Потребное количество времени (по утвержд. нормам)	
						на агр./ смену	на чел./ день	агр./ смена	на чел./ день
А	1	2	3	4	5	6	7	8	9
Сплошная расчистка (срезка)от кустарников и мелколесья при характеристике участка - густые заросли	га	0,40	ТДТ-55	1	МТНВ-л/к 2006г.Москва, лист.20, таб.4.1.6.	0,70	0,70	0,57	0,57
Сгребание срезанного мелколесья и кустарника на расстояние 150м	га	0,40	ТДТ-55	1	МТНВ-л/к 2006г.Москва, лист.20, таб.4.1.6.	1,86	1,86	0,22	0,22
Сжигание кустарника и мелколесья(с кол-вом 80 скл.кбм.на 1 га)	скл. кбм.	32,00	лесоруб	1	ТНВ на рубки ухода стр.52-т.45 Моск 1999 г	25,70	25,70	1,25	1,25
Доставка рабочих к месту работы и обратно	смена		а/мобильповыш.проход. УАЗ	1					0,50

НОРМАТИВНО-ТЕХНОЛОГИЧЕСКАЯ КАРТА № 31
Предупреждение возникновения и распространения лесных пожаров, включая территорию ООПТ
Прочистка и обновление противопожарных минерализованных полос
(в два прохода нормообразующие факторы: на свежих вырубках с числом пней до 301-500 шт. на 1 га)
на 1 км

Наименование работ	Ед. изм.	Объем работ на принятую ед. изм. готового объекта	Состав агрегата трактора, машины, орудия	Квалификационный уровень по НСОТ	Наимено-вание норматив. документа	Нормы выработки		Потребное количество времени (по утвержд. нормам)	
						на агр./ смену	на чел./ день	агр./ смена	на чел./ день
А	1	2	3	4	5	6	7	8	9
1.Подновление минерализованных полос	км	2,00	ТДТ-55	1	МТНВ-2006 Москва лист 46 т.4.1.36	19,20	19,20	0,10	0,10
2.Перегон трактора до 25 км	км	10,00	ТДТ-55	1		56,00	56,00	0,18	0,18

НОРМАТИВНО-ТЕХНОЛОГИЧЕСКАЯ КАРТА № 32
Предупреждение возникновения и распространения лесных пожаров, включая территорию ООПТ
Прочистка и обновление противопожарных минерализованных полос
(в один проход шириной 1,4 м. нормообразующие факторы: на свежих вырубках с числом пней до 301-500 шт. на 1 га)
на 1 км

Наименование работ	Ед. изм.	Объем работ на принятую ед. изм. готового объекта	Состав агрегата трактора, машины, орудия	Квалификационный уровень по НСОТ	Наименование норматив. документа	Нормы выработки		Потребное количество времени (по утвержд. нормам)	
						на агр./ смену	на чел./ день	агр./ смена	на чел./ день
А	1	2	3	4	5	6	7	8	9
1.Подновление минерализованных полос	км	1,00	ТДТ-55	1	МТНВ-2006 Москва лист 46 т.4.1.36	19,20	19,20	0,05	0,05
2.Перегон трактора до 25 км	км	10,00	ТДТ-55	1		50,00	50,00	0,20	0,20

НОРМАТИВНО-ТЕХНОЛОГИЧЕСКАЯ КАРТА № 33
Предупреждение возникновения и распространения лесных пожаров, включая территорию ООПТ
Проведение профилактического контролируемого противопожарного выжигания хвороста, лесной подстилки,
сухой травы и других лесных горючих материалов
(нормообразующие факторы: от естественных опорных рубежей)
на 1 га

Наименование работ	Ед. изм.	Объем работ на принятую ед. изм. готового объекта	Состав агрегата трактора, машины, орудия	Квалификационный уровень по НСОТ	Наименование норматив. документа	Нормы выработки		Потребное количество времени (по утвержд. нормам)	
						на агр./ смену	на чел./ день	агр./ смена	на чел./ день
А	1	2	3	4	5	6	7	8	9
1.Проведение минерализованных полос на свежих вырубках с числом пней до 301-500 шт. на 1 га.	км	1,00	ТДТ-55	1	МТНВ-2006 лист.46 т.4.1.35	13,40	13,40	0,07	0,07
2.Перегон трактора на расстояние до 25 км	км	10,00	ТДТ-55	1		56,00	56,00	0,18	0,18

Наименование работ	Ед. изм.	Объем работ на принятую ед. изм. готового объекта	Состав агрегата трактора, машины, орудия	Квалификационный уровень по НСОТ	Наименование норматив. документа	Нормы выработки		Потребное количество времени (по утвержд. нормам)	
						на агр./ смену	на чел./ день	агр./ смена	на чел./ день
А	1	2	3	4	5	6	7	8	9
3.Создание защитной полосы огневым способом, осмотр пройденной площади и ликвидация очагов длительного горения	час	1,00	бригада из 5 чел. зажигат. аппарат-2 шт, РЛО 5шт.	1	Рекомендации по созданию защит.полосМоск. 1999г. Стр.6 п.3.6		7,00		0,14
4.Доставка рабочих к месту работы и обратно	смена		а/мобильповыш.проход. УАЗ	1					0,50

НОРМАТИВНО-ТЕХНОЛОГИЧЕСКАЯ КАРТА № 34
Предупреждение возникновения и распространения лесных пожаров, включая территорию ООПТ
Создание противопожарных заслонов
(нормообразующие факторы: (ширина заслона 250 м запас на 1 га 15 скл/кбм.,хворост неочищенный длиной от 2 до 6м)
В 1 км 25 га (1000 м. Х250м.= 250000 кв.м.: 10000кв.м.=25 га)
на 1 км

Наименование работ	Ед. изм.	Объем работ на принятую ед. изм. готового объекта	Состав агрегата трактора, машины, орудия	Квалификационный уровень по НСОТ	Наименование норматив. документа	Нормы выработки		Потребное количество времени (по утвержд. нормам)	
						на агр./ смену	на чел./ день	агр./ смена	на чел./ день
А	1	2	3	4	5	6	7	8	9
Прорубка визиров шириной 1м по заданному направлению,уборка вырубленного хвороста на сторону,затеска деревьев на границе	км	2,00		1	ТНВ на рубки ухода стр.73.т.72 п.1 Москва 1999 г		1,90		1,05
Промер визиров (просек,граничных линий) стальной лентой с приготовлением и постановкой пикетных кольев	км	2		1	ТНВ на рубки ухода стр.74.т.72 п.3 Москва 1999 г		0,59		3,39
Изгот.из растущего леса.деляночных столбов (сосна,обычный грунт)	шт.	0,33		1	ТНВ на рубки ухода стр.74-75.т.72 п.7 Москва 1999 г		8,2		0,04
Уборка валежника, срезка подроста хвойных пород, пожароопасного подлеска, обрубка сучьев у хвойных деревьев на высоту до 2 м. со сбором в кучи на растояние 250 м. с последующим сжиганием. (Рубка хвороста длиной от 2,1 до 6 м со сбором в кучи без вывозки).	скл.м^3	375,00		1	ТНВ на рубки ухода стр.69.т.64 Москва 1999 г		6,80		55,15
Устройство минерализованных полос шириной не менее 2,5 метра по границам опушек с внешней стороны полосы (со стороны населённого пункта), в два прохода трактора плугом ПКЛ-70	км	2,00	ТДТ-55	1	МТНВ-2006 лист.46 т.4.1.35		13,4	13,4	0,1
Перегон трактора на расстояние до 25 км	км	25,00	ТДТ-55	1		50,00	50,00	0,50	0,50
Доставка рабочих к месту работы и обратно(бригада 4 человека)	смена		а/мобильповыш. проходимости УАЗ	1				0,50	0,50

Приложение № 1а
Характеристика мест, критерии и требования при проектировании мероприятий по оставлению семенных деревьев, куртин и групп, проводимых в целях содействия естественному лесовосстановлению

Лесорастительная зона, лесной район	Категории лесных земель	Группы типов леса или типов лесорастительных условий	Целевые породы	Мероприятие по оставлению семенных куртин и полос, проводимых в целях содействия естественному лесовосстановлению	Критерии и требования при проведении мероприятий по оставлению семенных куртин и полос
Таежная зона, Среднеангарский, Нижнеангарский таежные районы	Спелые и перестойные лесные насаждения, пригодные для заготовки древесины	Лишайниковые	Сосна, лиственница	1.Мероприятие по оставлению куртин и полос, проводимых в целях содействия естественному лесовосстановлению назначается при отводе лесосек: 1.1. При отводе лесосек для заготовки древесины сплошными рубками в эксплуатационную площадь лесосек не включаются выделенные семенные куртины и полосы. 1.2. Отграничение семенных куртин и полос производится с помощью отметки (яркая лента, скотч, краска, затески) граничных деревьев, не входящих в лесосеку. 1.3. В технологической карте лесосечных работ указывается количество и площадь семенных куртин и полос. 1.4. В схеме разработки лесосек площадь семенных куртин и полос указывается, как неэксплуатационная. 1.5. В карточке обследования участка при выборе способа и технологии лесовосстановления, указывается планируемый способ лесовосстановления - мероприятие по оставлению семенных деревьев, куртин и групп, проводимых в целях содействия естественному лесовосстановлению. 1.6. На мероприятие по оставлению семенных куртин и полос, проводимых в целях содействия естественному лесовосстановлению составляется проект естественного лесовосстановления. 1.7. Проект естественного лесовосстановления, карточка обследования участка при выборе способа и технологии лесовосстановления, технологическая карта лесосечных работ и схема разработки лесосек передаются в лесничество одновременно с лесной декларацией. 2. Проведение минерализации поверхности почвы. 3. Вырубка семенных куртин и полос в снежный период, при условии завершения процесса лесовосстановления.	1.Семенные куртины и полосы оставляют, в первую очередь, за счет участков средневозрастных и приспевающих древостоев главных пород с небольшой примесью лиственных, расположенных на возвышенных участках лесосеки. Источники обсеменения должны размещаться по площади лесосеки равномерно. Семенники должны быть ветроустойчивыми, обильно плодоносящими, с хорошей формой ствола, без наследственных пороков. 2. Ширина семенных куртин и полос для сохранения их устойчивости должна составлять не менее 30 м. Расстояние между семенными полосами, куртинами и стенами леса должно составлять не более 100 м. Направление семенных полос должно быть сориентировано перпендикулярно направлению господствующих ветров. Семенные куртины оставляются овальной или квадратной формы площадью 0,25 га – 0,4 га. Через семенные куртины, полосы не должны прокладываться дороги, усы и волока. 3.Минерализация поверхности почвы проводиться в годы удовлетворительного и обильного урожая семян лесных растений до начала опадения семян главных лесных древесных не менее 25 - 30% поверхности почвы. Плужные и фрезерные полосы должны располагаться не ближе 5 м от обсеменителей.

Приложение № 2
Реестр лесных участков, на которых действуют очаги вредных организмов не отнесенных к карантинным объектам, в насаждениях Иркутской области по состоянию на 07 июня 2018 г.

Участковое лесничество	Урочище/ дача	Повпеденная порода	Вид вредителя/ болезни	Код вредителя	Код группы вредителей/ болезни	Квартал	Выдел	Целевое назначение лесов (код)	Категория защитных лесов (код)	ОЗУ**	Площадь очагов, га				Номер очага
											всего	Из них на арендованных участках	в том числе требует мероприятий		
													Уничтожение или подавление численности	Рубка лесных насаждений в целях регулирования породного и возрастного состава и СОМ	
1	2	3	4	5	6	7	8	9	10	11	12	13	14	15	16
Подволоченское	Аносовская	С	Рак смоляной	071	40	221	2	2			4,1				4,1
Подволоченское	Аносовская	С	Рак смоляной	071	40	221	10	2			0,8				0,8
Подволоченское	Аносовская	С	Рак смоляной	071	40	221	14	2			5,8				5,8
Подволоченское	Аносовская	С	Рак смоляной	071	40	221	15	2			8,1				8,1
Подволоченское	Аносовская	С	Рак смоляной	071	40	221	16	2			6				6
Подволоченское	Аносовская	С	Рак смоляной	071	40	221	31	2			9,6				9,6
Подволоченское	Аносовская	С	Рак смоляной	071	40	221	21	2			8,8				8,8
Подволоченское	Аносовская	С	Рак смоляной	071	40	221	22	2			6				6
Всего по лесничеству:											49,2				49,2

*Категрия защитных лесов
1 –водоохранные леса
2 – лесопарковые и зеленые леса
3 – городские леса
4 – ООПТ
5 – прочие
**ОЗУ

**ОЗУ 1 –относятся к ОЗУ, в противном случае не заполняются

Исполнитель Судникович С.В. Инженер-лесопатолог

Руководитель Шкода В.Н

Приложение № 3
Реестр лесных участков, на которых действуют очаги вредных организмов не отнесенных к карантинным объектам, в насаждениях Иркутской области по состоянию на 18 июня 2018 г.

Участковое лесничество	Урочище (дача)	Квартал	Выдел	Площадь выдела, га	Площадь л/п выдела, га	Целевое назначение лесов (код)	Категория защитных лесов (код)	ОЗУ	Аренда	Краткая фактическая таксационная характеристика				Дата (год) обследования участка или создания первичного документа	Причина ослабления насаждений (код)	Повреждаемая порода	СКС породы	СКС насаждения	% общего отпада по породе (по запасу)	% текущего отпада по породе (по запасу)	% заселённых (повреждённых) деревьев (по запасу)	Рекомендуемые мероприятия	
										состав	возраст	полнота	запас на 1 га									вид	площадь, га
1	2	3	4	5	6	7	8	9	10	11	12	13	14	15	16	17	18	19	20	21	22	23	24
Усть-Удинское	Усть-Удинская	4	11	6	194	2				9С1Б	75	0,5	310		857	С	3,7	3,7	50	50		511	194
Усть-Удинское	Муйская	9	2	19	19	2				7Б2С1К	65	0,8	130		361	Б	3,4	2,67	46	41		511	19
Усть-Удинское	Муйская	9	6	12	12	2				7Б2С1К	80	0,8	160		361	Б	3,2	2,57	48	48		511	12
Усть-Удинское	Муйская	11	1	33	33	2				4Б3ОС2К1Л	100	0,7	220		361	Б	4,2	3,21	75	55		511	33
Усть-Удинское	Муйская	12	3	5	5	2				8ОС2Б	65	0,9	300		358	ОС	4,7	3,96	100	70		511	5
Усть-Удинское	Муйская	12	4	33	33	2				7Б1С1К1Л	100	0,7	200		361	Б	4,7	3,56	100	80		511	33
Усть-Удинское	Муйская	14	1	37	37	2				8Б1К1С	65	0,9	210		361	Б	4,5	3,82	91	70		511	37
Усть-Удинское	Муйская	14	2	8	8	2				7Б2К1С	65	0,7	130		361	Б	4,6	3,5	97	78		511	8
Усть-Удинское	Муйская	14	5	10	10	2				6ОС2Б2К	110	0,8	260		358	ОС	4,6	3,15	97	78		511	10
Усть-Удинское	Муйская	16	1	7	7	2				2К2Е1П5Б	100	0,7	370		361	Б	4,5	2,73	93	80		511	7
Усть-Удинское	Новоудинская	60	10	254	5,4	2				8С1Л1Б	150	0,5	210	13.10.2013	744	С	3,2	3,18	59	53		511	5,4

Участковое лесничество	Урочище (дача)	Квартал	Выдел	Площадь выдела, га	Площадь л/п выдела, га	Целевое назначение лесов (код)	Категория защитных лесов (код)	ОЗУ	Аренда	Краткая фактическая таксационная характеристика				Дата (год) обследования участка или создания первичного документа	Причина ослабления насаждений (код)	Повреждаемая порода	СКС породы	СКС насаждения	% общего отпада по породе (по запасу)	% текущего отпада по породе (по запасу)	% заселённых (повреждённых) деревьев (по запасу)	Рекомендуемые мероприятия	
										состав	возраст	полнота	запас на 1 га									вид	площадь, га
1	2	3	4	5	6	7	8	9	10	11	12	13	14	15	16	17	18	19	20	21	22	23	24
Усть-Удинское	Усть-Удинская	22	10	11	0,04	2				9С1Л	190	0,3	160	11.11.2013	744	С	3,3	3,32	61	51		511	0,04
Усть-Удинское	Усть-Удинская	31	9	86	6,6	2				8С2Б	180	0,7	290	11.11.2013	744	С	3,6	3,58	75	62		511	6,6
Усть-Удинское	Усть-Удинская	61	22	30	3,1	2				10С	200	0,4	230	13.11.2013	744	С	3,7	3,72	70	61		511	3,1
Усть-Удинское	Новоудинская	85	30	24	9,7	2				8С1Л1Б	200	0,6	310	18.10.2013	744	С	3,3	3,28	60	52		511	9,7
Усть-Удинское	Усть-Удинская	59	2	88	11	2				8С1Л1Б	190	0,5	210	10.10.2013	352	С	3,2	3,16	56	46		511	11
Усть-Удинское	Усть-Удинская	59	3	16	9,4	2				8С1Л1Б	190	0,5	210	10.10.2013	352	С	3,1	3,1	53	41		511	9,4
Усть-Удинское	Усть-Удинская	28	5	27	2,7	2				8С1Б1ОС	130	0,4	140	18.10.2013	744	С	3,1	3,09	57	52		511	2,7
Подволоченское	Аносовская	157	10	39	18,6	1	149			6С3Л1Б	130	0,8	361	8.08.2014	864	С	3,6	3,56	52	44		512	18,6
Подволоченское	Аносовская	157	11	48	5,5	1	149			6С4Л	160	0,9	456	8.08.2014	864	С	3,7	3,66	58	53		512	5,5
Подволоченское	Аносовская	157	16	29	4,5	1	149			10С	90	1	480	8.08.2014	864	С	3,5	3,49	51	46		512	4,5
Подволоченское	Аносовская	157	17	16	10	1	149			7С2Л1Б	100	0,9	361	8.08.2014	864	С	3,7	3,68	57	48		512	10
Подволоченское	Аносовская	157	18	4	0,43	1	149			7С2Л1Б	130	0,9	361	8.08.2014	864	С	3,6	3,58	57	48		512	0,43
Подволоченское	Аносовская	157	11	48	3	1	149			6С4Л	160	0,9	456	8.08.2014	864	С	3,8	3,75	61	51		512	3
Подволоченское	Аносовская	157	14	24	16,5	1	149			8С2Л	90	1	350	8.08.2014	864	С	3,6	3,61	58	45		512	16,5
Подволоченское	Аносовская	157	15	13	2,5	1	149			5С4Л1Б	90	1	375	8.08.2014	864	С	3,7	3,65	59	49		512	2,5
Подволоченское	Аносовская	157	16	29	5	1	149			10С	100	1	512	8.08.2014	864	С	3,9	3,89	67	55		512	5
Подволоченское	Аносовская	157	1	56	44,3	1	149			5С4Л1Б	150	0,9	364	8.08.2014	864	С	3,5	3,46	54	45		512	44,3
Подволоченское	Аносовская	157	4	50	2,4	1	149			3С3Л3Б1ОС	180	0,7	284	8.08.2014	864	С	3,2	3,17	41	33		512	2,4
Подволоченское	Аносовская	157	5	22	0,15	1	149			3С5Л2ОС	140	0,7	320	8.08.2014	864	С	3,6	3,56	55	40		512	0,15
Подволоченское	Аносовская	157	9	26	2,5	1	149			5С2Л3Б	130	0,7	238	8.08.2014	864	С	3,6	3,56	56	42		512	2,5
Подволоченское	Аносовская	157	10	39	14,5	1	149			5С2Л3Б	130	0,7	238	8.08.2014	864	С	3,5	3,51	55	43		512	14,5
Подволоченское	Аносовская	157	11	48	6	1	149			6С4Л	160	0,9	456	8.08.2014	864	С	3,8	3,75	64	47		512	6
Подволоченское	Аносовская	189	2	75	9	1	149			7С2Л1Б	160	0,7	331	8.08.2014	864	С	3,7	3,65	59	50		512	9
Усть-Удинское	Муйская	242	2	142	8	2				6С1Л3Б	200	0,4	200	1.09.2014	744	С	3,3	3,33	56	18		511	8
Усть-Удинское	Муйская	242	8	36	0,8	2				10С	90	0,8	380	1.09.2014	744	С	4	4,04	75	26		511	0,8
Усть-Удинское	Муйская	242	10	106	2,5	2				6С2Л1Б1Ос	180	0,5	250	1.09.2014	744	С	3,4	3,43	59	20		511	2,5
Усть-Удинское	Муйская	242	10	106	1	2				6С2Л1Б1Ос	180	0,5	250	1.09.2014	744	С	3,6	3,63	64	28		511	1
Усть-Удинское	Муйская	242	10	106	14	2				6С2Л1Б1Ос	180	0,5	250	1.09.2014	744	С	3,6	3,63	64	28		511	14
Усть-Удинское	Муйская	242	16	54	3,1	2				8С2Л	170	0,5	210	1.09.2014	744	С	3,6	3,59	64	24		511	3,1
Усть-Удинское	Муйская	242	17	52	2	2				6С1Л3Б	200	0,4	200	1.09.2014	744	С	3,6	3,61	65	25		511	2
Усть-Удинское	Муйская	242	17	52	11,9	2				6С1Л3Б	200	0,4	200	1.09.2014	744	С	3,6	3,61	65	25		511	11,9
Усть-Удинское	Муйская	242	20	50	17,5	2				8С2Б	130	0,7	310	1.09.2014	744	С	3,9	3,89	69	22		511	17,5
Усть-Удинское	Муйская	243	10	202	11,2	2				6С2Л2Б	200	0,5	260	1.09.2014	744	С	3,6	3,61	65	25		511	11,2
Усть-Удинское	Муйская	243	11	7,3	2	2				8С2Б	80	0,8	320	1.09.2014	744	С	3,9	3,86	70	26		511	2
Усть-Удинское	Муйская	243	13	130	14,3	2				5С2Л2Б1ОС	200	0,5	260	1.09.2014	744	С	3,4	3,43	59	20		511	14,3
Усть-Удинское	Муйская	243	13	130	2,5	2				5С2Л2Б1ОС	200	0,5	260	1.09.2014	744	С	3,5	3,5	62	21		511	2,5
Усть-Удинское	Муйская	243	14	31	11,2	2				8С2Б	110	0,5	260	1.09.2014	744	С	3,9	3,86	70	26		511	11,2
Усть-Удинское	Муйская	245	1	61	57,8	2				8С1Л1Б	160	0,6	297	1.09.2014	744	С	3,8	3,8	68	24		511	57,8
Усть-Удинское	Муйская	245	3	20	4,5	2				4С3С3Б	110	0,7	310	1.09.2014	744	С	3,7	3,71	66	24		511	4,5
Усть-Удинское	Муйская	245	4	38	35,5	2				4С2Л2Б2Ос	120	0,9	349	1.09.2014	744	С	3,8	3,8	70	22		511	35,5
Усть-Удинское	Муйская	245	12	11	3,7	2				10С	110	0,8	410	1.09.2014	744	С	4	4	75	26		511	3,7
Усть-Удинское	Муйская	245	24	70	23,1	2				6С3С1Б	90	0,9	360	1.09.2014	744	С	3,9	3,94	70	26		511	23,1
Усть-Удинское	Муйская	245	25	24	1	2				10С	130	0,7	360	1.09.2014	744	С	4	4,04	75	26		511	1
Усть-Удинское	ТУ 1 сх им. 50 лет СССР	92	6	51	1,4	2				10С	90	0,3	160	11.05.2016	864	С	3	3,04	36	36		511	1,4
Усть-Удинское	Усть-Удинская	83	22	182	6,6	2				8С1Б1ОС	200	0,5	210	15.10.2015	744	С	2,9	2,92	28	8		511	6,6
Усть-Удинское	Усть-Удинская	75	4	81	3	2				8С1Л1Б	180	0,4	175	07.09.2015	744	С	3,3	3,3	28	14		511	3
Усть-Удинское	Муйская	233	4	32	3,7	1	149			6С2Л2Б	210	0,4	160	07.09.2015	867	С	2,7	2,72	15	0		512	3,7
Усть-Удинское	Муйская	233	7	12	0,3	1	149			6С2Л2Б	200	0,4	160	07.09.2015	867	С	2,8	2,81	17	0		512	0,3
Усть-Удинское	ТУ 4 сх Щербаковский	108	4	37	6,5	2				7С2Л1Б	180	0,5	224	17.09.2016	744	С	3,8	3,75	56	44		511	6,5
Усть-Удинское	ТУ 3 кз им. Ленина	108	2	8,3	0,7	2				5С4Л1Б	140	0,5	224	16.08.2016	744	С	2,3	2,32	27	7		511	0,7
Усть-Удинское	ТУ 3 кз им. Ленина	108	4	37	5,4	2				5С4Л1Б	140	0,5	223	16.08.2016	744	С	2,2	2,21	25	3		511	5,4
Усть-Удинское	ТУ 3 кз им. Ленина	108	5	15	10	2				5С4Л1Б	140	0,5	216	16.08.2016	744	С	2,4	2,43	31	8		511	10
Усть-Удинское	ТУ 3 кз им. Ленина	111	4	47	4,9	2				7С1Л2Б	160	0,5	188	16.08.2016	744	С	1,9	1,93	18	4		511	4,9
Усть-Удинское	ТУ 3 кз им. Ленина	111	6	96	6,2	2				7С2Л1Б	160	0,5	186	16.08.2016	744	С	1,9	1,87	19	4		511	6,2
Усть-Удинское	ТУ 3 кз им. Ленина	106	6	16	4,9	2				7С2Л1Б	160	0,5	221	18.09.2016	744	С	3,3	3,29	43	35		511	4,9
Усть-Удинское	ТУ 3 кз им. Ленина	84	1	218	0,4	2				8С1Л1Б	220	0,6	294	18.09.2016	744	С	3,1	3,09	26	21		511	0,4
Усть-Удинское	ТУ 3 кз им. Ленина	83	19	23	1,1	2				9С1Б	220	0,5	235	18.09.2016	744	С	3,2	3,2	28	23		511	1,1
Усть-Удинское	ТУ 3 кз им. Ленина	84	12	85	2,3	2				10С	150	0,3	150	18.09.2016	744	С	3,1	3,09	26	16		511	2,3
Усть-Удинское	ТУ 3 кз им. Ленина	84	1	218	1,9	2				8С1Л1Б	220	0,6	288	18.09.2016	744	С	3,2	3,23	31	22		511	1,9
Усть-Удинское	ТУ 3 кз им. Ленина	83	2	182	5,5	2				9С1Л	200	0,4	208	18.09.2016	744	С	3,1	3,11	28	22		511	5,5
Усть-Удинское	ТУ 3 кз им. Ленина	112	1	30	4,4	2				7С1Л2Б	160	0,5	181	16.08.2016	744	С	1,9	1,87	17	5		511	4,4
Усть-Удинское	Усть-Удинская	26	9	13	3	2				9С1Л	150	0,5	202	16.08.2016	744	С	1,9	1,85	19	3		511	3
Усть-Удинское	Усть-Удинская	26	17	24	3,1	2				9С1Л	150	0,5	204	16.08.2016	744	С	2	1,99	22	3		511	3,1
Усть-Удинское	Муйская	124	16	129	1,6	2				7С1Л1Б1Ос	240	0,4	171	17.08.2016	744	С	2	2,01	20	7		511	1,6
Усть-Удинское	Муйская	125	19	51	1,4	2				8С2Л	240	0,6	261	17.08.2016	744	С	2,2	2,19	27	7		511	1,4
Усть-Удинское	ТУ 1 сх им. 50 лет СССР	88	11	77	2	2				10С	120	0,3	211	18.09.2016	864	С	3,4	3,36	44	41		511	2
Усть-Удинское	ТУ 1 сх им. 50 лет СССР	88	12	43	7,5	2				10С	120	0,5	209	18.09.2016	864	С	3,5	3,48	47	42		511	7,5
Усть-Удинское	ТУ 1 сх им. 50 лет СССР	92	1	71	4,1	2				9С1Б	120	0,3	144	18.09.2016	864	С	3,6	3,61	51	44		511	4,1
Усть-Удинское	ТУ 1 сх им. 50 лет СССР	92	2	55	4,2	2				9С1Б	120	0,3	123	18.09.2016	864	С	3,1	3,12	29	21		511	4,2
Усть-Удинское	Усть-Удинская	11	23	61	2,4	2				10С	200	0,4	187	18.08.2016	744	С	2,3	2,33	25	22		511	2,4
Усть-Удинское	Усть-Удинская	12	5	73	2	2				8С1Б1ОС	200	0,5	218	18.08.2016	744	С	2,1	2,14	24	3		511	2
Усть-Удинское	Усть-Удинская	12	10	66	3	2				8С1Б1ОС	200	0,5	224	18.08.2016	744	С	2	2	23	0		511	3
Усть-Удинское	Усть-Удинская	31	24	12	0,9	2				10С	200	0,3	160	18.08.2016	744	С	2	1,97	20	0		511	0,9
Усть-Удинское	Усть-Удинская	31	9	86	4,7	2				8С2Б	140	0,5	197	18.08.2016	744	С	2	2,01	23	4		511	4,7
Усть-Удинское	Усть-Удинская	84	1	218	0,9	2				6С4ОС	150	0,5	198	18.08.2016	744	С	3,1	3,14	42	31		511	0,9
Усть-Удинское	Усть-Удинская	84	1	218	3,3	2				7С2Б1Ос	150	0,6	224	18.08.2016	744	С	2,2	2,19	28	0		511	3,3
Усть-Удинское	Усть-Удинская	84	12	85	4,4	2				6С4ОС	150	0,5	198	18.08.2016	744	С	1,7	1,73	15	1		511	4,4
Подволоченское	Аносовская	221	2	20	4,1	2				6С4Л	120	0,6	280	28.09.2016	371	С	3,2	3,2	35	19		511	4,1
Подволоченское	Аносовская	221	10	16	0,8	2				6С3Л1П	120	0,6	300	28.09.2016	371	С	3,4	3,37	43	19		511	0,8
Подволоченское	Аносовская	221	14	11	5,8	2				8С2Л	140	0,6	240	28.09.2016	371	С	3,3	3,29	38	23		511	5,8
Подволоченское	Аносовская	221	15	18	8,1	2				7С2Л1Е	120	0,6	280	28.09.2016	371	С	3,2	3,18	38	17		511	8,1
Подволоченское	Аносовская	221	16	6	6	2				6С2Л2Е	120	0,5	210	28.09.2016	371	С	3,1	3,07	38	19		511	6
Подволоченское	Аносовская	221	31	19	9,6	2				4Л3С3Е	120	0,3	180	28.09.2016	371	С	2,4	2,44	17	11		511	9,6
Подволоченское	Аносовская	221	21	40	8,8	2				6С2Л2Ос	120	0,4	180	28.09.2016	371	С	2,7	2,7	27	10		511	8,8
Подволоченское	Аносовская	221	22	6	6	2				6С3Л1Б	120	0,5	200	28.09.2016	371	С	3,1	3,09	39	19		511	6
Усть-Удинское	ТУ 4 сх Щербаковский	8	18	15	10	2				10С	70	0,7	270	12.09.2016	710	С	2,4	2,44	36	36		534	10
Усть-Удинское	Усть-Удинская	42	22	52	0,5	2				6С1Л3ОС	160	0,5	218	19.09.2016	744	С	3,1	3,11	31	22		511	0,5
Усть-Удинское	Усть-Удинская	42	32	76	0,5	2				9С1Л	160	0,5	220	19.09.2016	744	С	2,9	2,94	22	13		511	0,5
Усть-Удинское	Усть-Удинская	42	35	16	0,5	2				9С1Л	160	0,5	217	19.09.2016	744	С	3,1	3,1	33	25		511	0,5
Усть-Удинское	Усть-Удинская	42	51	14	2,9	2				9С1Л	160	0,5	224	19.09.2016	744	С	3	2,97	27	21		511	2,9
Усть-Удинское	Усть-Удинская	31	30	12	1,9	2				7С3Ос+Б	140	0,5	207	26.09.2016	744	С	3,3	3,32	34	29		511	1,9
Усть-Удинское	Усть-Удинская	31	31	48	0,1	2				7С3Ос+Б	140	0,5	213	26.09.2016	744	С	3,3	3,31	39	33		511	0,1
Усть-Удинское	ТУ 3 кз им. Ленина	105	11	57	3,2	2				6С1Л3Б	160	0,5	170	19.09.2016	744	С	3,4	3,42	45	33		511	3,2
Усть-Удинское	ТУ 3 кз им. Ленина	105	12	41	0,5	2				6С1Л3Б	160	0,5	170	19.09.2016	744	С	3,3	3,28	42	25		511	0,5
Усть-Удинское	ТУ 3 кз им. Ленина	108	6	14	6,9	2				8С1Л1Б	140	0,5	200	19.09.2016	744	С	3,7	3,68	50	40		511	6,9
Усть-Удинское	ТУ 3 кз им. Ленина	108	7	10	1	2				8С1Л1Б	140	0,4	190	19.09.2016	744	С	3,6	3,57	46	39		511	1
Усть-Удинское	ТУ 3 кз им. Ленина	109	2	94	1	2				8С1Л1Б	140	0,4	160	19.09.2016	744	С	3,4	3,36	41	37		511	1
Усть-Удинское	ТУ 3 кз им. Ленина	109	2	94	3,8	2				8С1Л1Б	140	0,5	190	19.09.2016	744	С	3,2	3,24	35	31		511	3,8
Усть-Удинское	Усть-Удинская	75	4	81	0,7	2				8С1Л1Б	180	0,4	170	19.09.2016	744	С	3,6	3,62	53	48		511	0,7
Усть-Удинское	ТУ 1 сх им. 50 лет СССР	88	11	77	10	2				10С	120	0,3	140	26.09.2016	864	С	3,4	3,37	45	41		511	10
Усть-Удинское	ТУ 1 сх им. 50 лет СССР	88	12	43	2,1	2				8С1Л1Б+Ос	120	0,5	179	26.09.2016	864	С	3,5	3,54	47	44		511	2,1
Усть-Удинское	ТУ 1 сх им. 50 лет СССР	88	11	77	0,5	2				10С	120	0,3	111	26.09.2016	864	С	3,4	3,43	50	47		511	0,5
Усть-Удинское	ТУ 1 сх им. 50 лет СССР	88	12	43	0,8	2				10С	120	0,3	115	26.09.2016	864	С	3,5	3,52	47	45		511	0,8
Усть-Удинское	ТУ 1 сх им. 50 лет СССР	88	11	77	0,6	2				10С	120	0,3	119	26.09.2016	864	С	3,4	3,35	44	39		511	0,6
Усть-Удинское	ТУ 1 сх им. 50 лет СССР	88	12	43	1,2	2				10С	120	0,3	122	26.09.2016	864	С	3,4	3,42	41	34		511	1,2
Усть-Удинское	ТУ 1 сх им. 50 лет СССР	63	3	7,5	1	2				8С2Б	90	0,4	130		864	С	2,2	2,17	5	3		511	1
Усть-Удинское	ТУ 1 сх им. 50 лет СССР	63	7	16	10,8	2				9С1Б	90	0,6	220		864	С	1,8	1,75	2	1		511	10,8
Усть-Удинское	ТУ 1 сх им. 50 лет СССР	63	16	30	15	2				8С2Б	120	0,6	270		864	С	1,9	1,87	5	1		511	15
Усть-Удинское	ТУ 1 сх им. 50 лет СССР	63	2		9	2									864	С							
Усть-Удинское	ТУ 1 сх им. 50 лет СССР	63	9		4	2									864	С							
Усть-Удинское	ТУ 1 сх им. 50 лет СССР	63	10		4	2									864	С							
Усть-Удинское	ТУ 1 сх им. 50 лет СССР	63	11		12,6	2									864	С							
Усть-Удинское	ТУ 1 сх им. 50 лет СССР	63	21		7,5	2									864	С							

Участковое лесничество	Урочище (дача)	Квартал	Выдел	Площадь выдела, га	Площадь л/л выдела, га	Целевое назначение лесов (код)	Категория защитных лесов (код)	ОЗУ	Аренда	Краткая фактическая таксационная характеристика				Дата (год) обследования участка или создания первичного документа	Причина ослабления насаждений (код)	Повреждаемая порода	СКС породы	СКС насаждения	% общего отпада по породе (по запасу)	% текущего отпада по породе (по запасу)	% заселённых (повреждённых) деревьев (по запасу)	Рекомендуемые мероприятия	
										состав	возраст	полнота	запас на 1 га									вид	площадь, га
1	2	3	4	5	6	7	8	9	10	11	12	13	14	15	16	17	18	19	20	21	22	23	24
Усть-Удинское	ТУ 1 сх им. 50 лет СССР	41	25		3,9	2				10С+Б				07.08.2017	пожар	С							
Усть-Удинское	ТУ 1 сх им. 50 лет СССР	88	12	43	1,7	2				10С	110	0,5	200	04.11.2017	352	С	3,4	3,42	44	30		511	1,7
Усть-Удинское	ТУ 1 сх им. 50 лет СССР	71	4	20	4,5	2				10С+Б	110	0,4	170	04.11.2017	352	С	2,6	2,58	35	33		511	4,5
Усть-Удинское	ТУ 1 сх им. 50 лет СССР	71	7		5,3	2				10С+Б				07.08.2017	пожар	С							
Усть-Удинское	ТУ 1 сх им. 50 лет СССР	71	8		2,2	2				10С+Б				07.08.2017	пожар	С							
Усть-Удинское	ТУ 1 сх им. 50 лет СССР	71	10		3,2	1	149			10С+Б				07.08.2017	пожар	С							
Усть-Удинское	ТУ 1 сх им. 50 лет СССР	10	4		3,5	1	149			8С1Л1Б				03.08.2017	пожар	С							
Усть-Удинское	ТУ 1 сх им. 50 лет СССР	10	7		1,3	1	149			10С				03.08.2017	пожар	С							
Усть-Удинское	ТУ 1 сх им. 50 лет СССР	10	8		6,2	1	149			10С				03.08.2017	пожар	С							
Усть-Удинское	ТУ 1 сх им. 50 лет СССР	10	9		15,5	1	149			9С1Л				03.08.2017	пожар	С							
Усть-Удинское	ТУ 1 сх им. 50 лет СССР	10	13		6,6	1	149			10С				03.08.2017	пожар	С							
Усть-Удинское	ТУ 1 сх им. 50 лет СССР	10	15		3	1	149			10С				03.08.2017	пожар	С							
Усть-Удинское	ТУ 1 сх им. 50 лет СССР	10	16		4	1	149			8С1Л1Б				03.08.2017	пожар	С							
Усть-Удинское	ТУ 1 сх им. 50 лет СССР	10	18		0,2	1	149			10С+Л+Б				03.08.2017	пожар	С							
Усть-Удинское	ТУ 1 сх им. 50 лет СССР	10	12		1,2	1	149			10С				03.08.2017	пожар	С							
Усть-Удинское	ТУ 3 кз им. Ленина	107	2		0,9	2				9С1Б				03.08.2017	744	С							
Усть-Удинское	ТУ 1 сх им. 50 лет СССР	68	4	77	5,6	2				9С1Б	150	0,5	250	04.04.2017	864	С	1,8	1,94	4	1		511	5,6
Усть-Удинское	ТУ 1 сх им. 50 лет СССР	68	5	13	0,7	2				10С	150	0,4	210	04.04.2017	864	С	1,6	1,62	3	3		511	0,7
Усть-Удинское	ТУ 1 сх им. 50 лет СССР	68	6	6,5	1	2				10С	150	0,5	250	04.04.2017	864	С	1,8	1,79	6	2		511	1
Усть-Удинское	ТУ 1 сх им. 50 лет СССР	67	2		2	2				10С				25.08.2017	пожар	С							
Усть-Удинское	ТУ 1 сх им. 50 лет СССР	67	3		0,3	2				10С				25.08.2017	пожар	С							
Усть-Удинское	Усть-Удинская	12	1		5,7	2				7С1Л2Б				28.08.2017	744	С							
Усть-Удинское	Усть-Удинская	36	32	6	3	2				8С2Б+ОС	100	0,5	190	01.11.2017	352	С	2,6	2,9	37	28		511	3
Усть-Удинское	Усть-Удинская	36	33	5	2,6	2				8С2Б+ОС	100	0,5	190	01.11.2017	352	С	2,2	2	18	10		511	2,6
Усть-Удинское	Усть-Удинская	36	37	12	0,5	2				8С2Б+ОС	100	0,5	190	01.11.2017	352	С	2,5	2,3	18	11		511	0,5
Усть-Удинское	ТУ 1 сх им. 50 лет СССР	68	3	6,5	2	2				10С	90	0,5	200	01.11.2017	864	С	2,3	2,3	24	14		511	2
Усть-Удинское	ТУ 1 сх им. 50 лет СССР	68	4	77	0,6	2				10С	90	0,5	200	01.11.2017	864	С	2,8	2,8	34	16		511	0,6
Усть-Удинское	ТУ 1 сх им. 50 лет СССР	63	6	4,5	0,8	2				9С1Б	90	0,6	240	01.11.2017	864	С	2,8	2,6	23	17		511	0,8
Усть-Удинское	ТУ 1 сх им. 50 лет СССР	63	7	16	1	2				9С1Б	90	0,6	240	01.11.2017	864	С	3	2,6	21	16		511	1
Усть-Удинское	ТУ 1 сх им. 50 лет СССР	63	8	3,5	3,2	2				9С1Б	90	0,6	200	01.11.2017	864	С	3,1	3	31	23		511	3,2
Усть-Удинское	ТУ 1 сх им. 50 лет СССР	63	11		1,5	2				9С1Б				21.08.2017	864	С						511	
Усть-Удинское	ТУ 1 сх им. 50 лет СССР	63	13		10,1	2				9С1Б				21.08.2017	864	С						511	
Усть-Удинское	ТУ 1 сх им. 50 лет СССР	63	14		1,5	2				9С1Б				21.08.2017	864	С						511	
Усть-Удинское	ТУ 1 сх им. 50 лет СССР	63	15		3	2				9С1Б				21.08.2017	пожар	С							
Усть-Удинское	ТУ 1 сх им. 50 лет СССР	63	20		6,8	2				9С1Б				21.08.2017	пожар	С							
Усть-Удинское	ТУ 1 сх им. 50 лет СССР	68	4	77	14,5	2				10С	130	0,4	190	01.11.2017	864	С	2,6	2,6	32	20		511	14,5
Усть-Удинское	ТУ 1 сх им. 50 лет СССР	68	6	6,5	1,4	2				10С	130	0,4	190	01.11.2017	864	С	2	2	21	13		511	1,4
Усть-Удинское	ТУ 1 сх им. 50 лет СССР	68	8		3	2				10С+Б				21.08.2017	пожар	С							
Усть-Удинское	ТУ 1 сх им. 50 лет СССР	68	9		1,3	2				10С+Б				21.08.2017	пожар	С							
Усть-Удинское	ТУ 3 кз им. Ленина	107	3	35	1,2	2				7С1Л1Б1ОС	200	0,4	150	18.08.2017	744	С	2,6	2,28	12	4		511	1,2
Усть-Удинское	ТУ 3 кз им. Ленина	107	5	16	1,5	2				7С1Л1Б1ОС	200	0,4	150	18.08.2017	744	С	2,4	2,35	12	5		511	1,5
Усть-Удинское	ТУ 1 сх им. 50 лет СССР	67	3	32	2,2	2				10С	90	0,4	190	15.06.2017	864	С	2,5	2,46	7	2		511	2,2
Усть-Удинское	ТУ 1 сх им. 50 лет СССР	122	7	19	1,1	2				10С	110	0,4	160	18.08.2017	744	С	2,9	2,88	20	4		511	1,1
Усть-Удинское	ТУ 3 кз им. Ленина	109	2	94	3	2				6С1Л1Б2ОС	160	0,3	120	18.08.2017	744	С	3,1	2,62	13	1		511	3
Усть-Удинское	ТУ 3 кз им. Ленина	108	1	4,5	0,8	2				6С2Л2Б	160	0,4	150	18.08.2017	744	С	3	2,74	22	3		511	0,8
Усть-Удинское	ТУ 3 кз им. Ленина	108	3	16	7	2				6С2Л2Б	160	0,4	150	18.08.2017	744	С	2,6	2,57	17	2		511	7
Усть-Удинское	ТУ 1 сх им. 50 лет СССР	92	4	11	0,6	2				10С	110	0,5	240	16.08.2017	864	С	3,6	3,59	42	9		511	0,6
Усть-Удинское	Усть-Удинская	23	1	2	0,5	2				10С	110	0,5	240	16.08.2017	864	С	3,8	3,79	48	10		511	0,5
Усть-Удинское	ТУ 1 сх им. 50 лет СССР	89	16	30	0,7	2				10С	120	0,5	240	16.08.2017	864	С	2,7	2,65	12	3		511	0,7
Усть-Удинское	ТУ 1 сх им. 50 лет СССР	89	17	17	0,6	2				10С	120	0,5	240	16.08.2017	864	С	2,7	2,69	16	7		511	0,6
Усть-Удинское	ТУ 3 кз им. Ленина	99	5	45	1	2				8С1Б1ОС	130	0,6	260	18.08.2017	352	С	###	2,52	15	4		511	1
Усть-Удинское	ТУ 3 кз им. Ленина	99	5	45	6,4	2				8С1Б1ОС	130	0,6	260	18.08.2017	352	С	###	2,54	10			511	6,4
Усть-Удинское	ТУ 3 кз им. Ленина	99	5	45	1,6	2				10С+Б+ОС	130	0,6	280	18.08.2017	352	С	###	2,58	10			511	1,6
Усть-Удинское	ТУ 3 кз им. Ленина	99	10	34	1,2	2				10С+Б+ОС	130	0,6	280	18.08.2017	352	С	###	2,67	14			511	1,2
Усть-Удинское	ТУ 3 кз им. Ленина	10	9	17	15,5	2				9С1Л	110	0,5	240	03.11.2017	872	С	###	2,23	29	21		512	15,5
Усть-Удинское	Усть-Удинская	19	14	16	0,6	2				10С+Б	95	0,4	200	18.08.2017	872 (2017)	С	2,3	2,3	23	4		511	0,6
Усть-Удинское	ТУ 3 кз им. Ленина	10	4		3,5	1	149								Болезни леса								
Усть-Удинское	ТУ 3 кз им. Ленина	10	7		1,3	1	149								Болезни леса								
Усть-Удинское	ТУ 3 кз им. Ленина	10	8		6,2	1	149								Болезни леса								
Усть-Удинское	ТУ 3 кз им. Ленина	10	13		6,6	1	149								Болезни леса								
Усть-Удинское	ТУ 3 кз им. Ленина	10	15		3	1	149								Болезни леса								
Усть-Удинское	ТУ 3 кз им. Ленина	10	16		4	1	149								Болезни леса								
Усть-Удинское	ТУ 3 кз им. Ленина	10	18		0,5	1	149								Болезни леса								
Усть-Удинское	ТУ 3 кз им. Ленина	10	12		1,2	1	149								Болезни леса								
Усть-Удинское	Муйская	242	18	10	10	2				7Б3С	85	0,7	220		822	С	3,8	1,84	70	0		531	10
Усть-Удинское	Муйская	242	20	50	50	2				8С2Б	130	0,7	340		822	С	3,4	2,92	60	0		531	50
Усть-Удинское	ТУ 5 сх Малышевский	3	30	115	115	2				9С1Б	100	0,4	300		857	С	3,7	3,65	64	64		511	115
Усть-Удинское	Усть-Удинская	3	26	47	47	2				10С	85	0,7	340		857	С	4	3,97	90	90		511	47
Усть-Удинское	ТУ 4 сх Щербаковский	4	17		156	2				8С1Л1Б	80	0,7	310		857	С	3,6	3,6	45	45		512	156
Усть-Удинское	Муйская	118	29	12	12	2				5Б2Ос2С1Л	90	0,7	190		361	Б	4,4	2,7	83	53		511	12
Усть-Удинское	Муйская	118	28	16	16	2				3Е2П1К2С1Л1Б	120	0,6	220		351	Е	3,7	1,8	61	54		511	16
Усть-Удинское	Муйская	118	23	28	28	2				5С3Л2Б	130	0,7	310		352	С	3,6	3,08	62	54		511	28
Усть-Удинское	Муйская	118	18	33	33	2				7Б1Ос1С1Л	90	0,7	180		361	Б	4,7	3,58	92	45		511	33
Усть-Удинское	Муйская	118	17	106	106	2				6Б3Ос1С	80	0,7	190		361	Б	4,7	4,35	93	67		511	106
Усть-Удинское	Муйская	118	11	170	170	2				6Б2Ос2С	90	0,7	190		361	Б	3,5	2,52	55	45		511	170
Усть-Удинское	Муйская	118	9	34	34	2				5Б2Ос1Л1С1Е	90	0,7	180		361	Б	3,2	2,11	45	35		511	34
Усть-Удинское	Муйская	118	3	197	197	2				5Б2Ос1К1С1П	90	0,7	180		361	Б	3,9	2,43	61	47		511	197
Усть-Удинское	Муйская	245	41	7	7	3				10С	70	0,9	320		857	С	4	4,01	69	57		511	7
Усть-Удинское	Муйская	245	28	14	14	2				10С	110	0,8	390		857	С	4,3	4,3	79	57		511	14
Усть-Удинское	Муйская	245	27	8	8	2				8С2Б	90	0,8	230		857	С	3,5	3,5	53	43		511	8
Усть-Удинское	Муйская	245	14	11	11	2				5Б3Ос2С	80	0,7	230		857	Б	4,6	4,59	93	67		511	11
Усть-Удинское	Муйская	245	12	11	11	2				10С	110	0,8	410		857	С	3,8	3,82	69	61		511	11
Усть-Удинское	Муйская	245	4	38	38	2				8С2Б	130	0,7	370		857	С	3	3,03	32	25		511	38
Усть-Удинское	Муйская	245	3	38	20	2				4С3С3Б	110	0,7	310		857	С	3,6	3,8	61	51		511	20
Усть-Удинское	Муйская	245	2	20	10	2				5С4С1Б	110	0,6	330		857	С	3,9	4,05	67	57		511	10
Усть-Удинское	Муйская	242	7	76	76	2				9С1Б	80	0,8	340		857	С	4,1	4,07	77	67		511	76
Усть-Удинское	Муйская	13	1	7	7	2				7Б1К1Л1С+К	100	0,6	170		361	Б	4,6	3,55	100	76		511	7
Усть-Удинское	Муйская	13	2	19	19	2				10Б+Б+К	65	1	200		361	Б	4,6	4,56	100	83		511	19
Усть-Удинское	Муйская	13	3	35	35	2				10Б+ОС+С	130	0,7	200		361	Б	4,6	4,57	100	94		511	35
Усть-Удинское	Муйская	13	4	21	21	2				8Б1К1С	65	0,8	130		361	Б	4,6	3,9	100	89		511	21
Усть-Удинское	Муйская	13	5	37	37	2				10Б+К+С	55	1	150		361	Б	4,7	4,65	95	69		511	37
Усть-Удинское	Усть-Удинская	27	9	23	1,8	2				9С1ОС	100	0,4	150	27.01.2017	744	С	2,3	2,25	3	0		511	1,8
Усть-Удинское	Усть-Удинская	28	2	65	1,7	2				7С3Л	120	0,4	170	27.01.2017	744	С	3	2,97	25	10		511	1,7
Усть-Удинское	Усть-Удинская	25	1	61	6,6	2				8С1Л1Б+ОС	110	0,4	150	27.01.2017	744	С	2,4	2,36	14	6		511	6,6
Усть-Удинское	Усть-Удинская	28	7	53	2,7	2				7С2Л1Б	120	0,4	170	27.01.2017	744	С	2,4	2,38	9	0		511	2,7
Усть-Удинское	Усть-Удинская	27	6	35	3	2				7С3Л+Б+С	100	0,3	130	27.01.2017	744	С	2,2	2,16	4	4		511	3
Усть-Удинское	Усть-Удинская	63	2	9	9	2				9С1Б	80	0,6	180	26.01.2017	864	С	2,1	2,1	8	6		511	9
Усть-Удинское	Усть-Удинская	63	9	4	4	2				8С2Б	120	0,6	230	26.01.2017	864	С	1,8	1,75	2	1		511	4
Усть-Удинское	Усть-Удинская	63	10	4	4	2				9С1Б	120	0,5	210	26.01.2017	864	С	2,2	2,22	8	2		511	4
Усть-Удинское	Усть-Удинская	63	11	26	12,6	2				10С+Б	120	0,5	230	26.01.2017	864	С	2,7	2,65	15	11		511	12,6
Усть-Удинское	Усть-Удинская	63	21	7,5	7,5	2				10С+Б	90	0,6	210	26.01.2017	864	С	2,5	2,54	12	9		511	7,5
Усть-Удинское	Усть-Удинская	29	6	5	0,6	2				7С3Л	120	0,4	180	27.01.2017	744	С	2,1	2,12	9	2		511	0,6
Усть-Удинское	Усть-Удинская	29	7	23	2	2				7С3Л	120	0,4	180	27.01.2017	744	С	2,3	2,25	13	0		511	2
Усть-Удинское	Усть-Удинская	29	8	24	2	2				7С3Л	150	0,4	180	27.01.2017	744	С	2,1	2,11	11	4		511	2
Усть-Удинское	ТУ 1 сх им. 50 лет СССР	63	7	16	5,5	2				9С1Б	90	0,6	220	26.01.2017	864	С	1,8	1,75	2	1		511	5,5
Усть-Удинское	ТУ 1 сх им. 50 лет СССР	63	13	18	7,7	2				10С	90	0,6	260	26.01.2017	864	С	1,9	1,89	2	0		511	7,7
Усть-Удинское	ТУ 1 сх им. 50 лет СССР	63	14	5	0,6	2				10С+Б	90	0,5	210	26.01.2017	864	С	1,8	1,83	2	0		511	0,6

Участковое лесничество	Урочище (дача)	Квартал	Выдел	Площадь выдела, га	Площадь л/п выдела, га	Целевое назначение лесов (код)	Категория защитных лесов (код)	ОЗУ	Аренда	Краткая фактическая таксационная характеристика				Дата (год) обследования участка или создания первичного документа	Причина ослабления насаждений (код)	Повреждаемая порода	СКС породы	СКС насаждения	% общего отпада по породе (по запасу)	% текущего отпада по породе (по запасу)	% заселённых (повреждённых) деревьев (по запасу)	Рекомендуемые мероприятия	
										состав	возраст	полнота	запас на 1 га									вид	площадь, га
1	2	3	4	5	6	7	8	9	10	11	12	13	14	15	16	17	18	19	20	21	22	23	24
Усть-Удинское	Усть-Удинская	27	8	10	3,6	2				9С1Б	100	0,4	180	27.01.2017	744	С	2,4	2,4	1	0		511	3,6
Усть-Удинское	Усть-Удинская	27	9	23	0,4	2				9С1Б	100	0,4	180	27.01.2017	744	С	2,4	2,37	7	0		511	0,4
Подволоченское	Подволоченская	511	4	24	13	2				5С3Л1Б1Ос	230	0,6	240	14.06.2017	371	С	4	3,97	61	2		511	13
Подволоченское	Подволоченская	511	5	10	2,6	2				6С1П1Б2Ос	100	0,5	230	14.06.2017	371	С	4	4,02	62	2		511	2,6
Подволоченское	Подволоченская	511	7	42	42	2				5С3Л1Б1Ос	230	0,7	260	14.06.2017	371	С	3,7	3,7	52	1		511	42
Подволоченское	Подволоченская	511	8	59	22,4	2				6С2Л1Б1Ос	230	0,7	250	14.06.2017	371	С	2,3	2,28	22	0		511	22,4
Подволоченское	Аносовская	193	14	92	21,9	2				6С1Ос3Б	160	0,6	280	13.06.2017	371	С	2,7	2,68	10	3		511	21,9
Подволоченское	Аносовская	193	15	38	9,5	2				6С1Л1Б2Ос	120	0,5	240	13.06.2017	371	С	2,6	2,63	9	2		511	9,5
Усть-Удинское	ТУ 3 кз им. Ленина	78	7	59	1,7	2				8С1Л1Б	100	0,4	190	27.01.2017	864	С	2	2,03	15	0		511	1,7
Усть-Удинское	ТУ 3 кз им. Ленина	78	2	61	2,1	2				9С1Л	150	0,5	260	27.01.2017	864	С	2	1,99	11	0		511	2,1
Усть-Удинское	ТУ 3 кз им. Ленина	78	7	59	0,4	2				9С1Л	150	0,5	260	27.01.2017	864	С	2,1	2,13	14	0		511	0,4
Усть-Удинское	ТУ 3 кз им. Ленина	78	2	61	0,3	2				10С	150	0,5	260	27.01.2017	864	С	2,2	2,16	14	0		511	0,3
Усть-Удинское	ТУ 3 кз им. Ленина	78	8	18	1,6	2				10С	150	0,5	270	27.01.2017	864	С	2	2,02	10	0		511	1,6
Усть-Удинское	ТУ 1 сх им. 50 лет СССР	67	4		5,8	2									пожар								
Усть-Удинское	ТУ 1 сх им. 50 лет СССР	63	5		5	2									пожар								
Подволоченское	Аносовская	15	1	9	5,9	2				5С1Л2Е2П	85	0,7	270	31.01.2018	371	С	2,6	2,36	36	9		512	5,9
Подволоченское	Аносовская	15	2	104	37,3	2				5С1Л2Е2П	85	0,8	260	31.01.2018	371	С	2,6	2,36	69	9		512	37,3
Подволоченское	Аносовская	15	6	7	7	2				5С5П	85	0,8	280	31.01.2018	371	С	2,6	2,38	35	8		512	7
Подволоченское	Аносовская	15	7	26	26	2				7С2Л1Е	85	0,7	270	31.01.2018	371	С	2,5	2,43	34	10		512	26
Подволоченское	Аносовская	15	8	250	4,2	2				4С3П2Е1Л	85	0,8	270	31.01.2018	371	С	2,6	2,3	35	9		512	4,2
Подволоченское	Аносовская	15	8	250	4	2				6С2Л2П	85	0,7	270	31.01.2018	371	С	2,4	2,37	35	10		512	4
Подволоченское	Аносовская	15	9	20	20	2				9С1Л	85	0,7	340	31.01.2018	371	С	2,4	2,33	30	7		512	20
Усть-Удинское	Усть-Удинская	25	3		1,6	2									грибн. болезни								
Усть-Удинское	Усть-Удинская	25	9		0,8	2									грибн. болезни								
Усть-Удинское	ТУ 1 сх им. 50 лет СССР	63	12	15	9,8	2				9С1Б	100	0,5	210	16.08.2017	864	С	2,5	2,49	10	1		511	9,8
Усть-Удинское	Усть-Удинская	80	1	164	1,8	2				8С1Л1Б	200	0,4	160	18.08.2017	872	С	4,7	4,7	95	95		511	1,8
Усть-Удинское	Усть-Удинская	80	4	18	10,2	2				8С1Л1Б	200	0,4	160	18.08.2017	872	С	4,6	4,62	94	94		511	10,2
Усть-Удинское	Усть-Удинская	80	5	34,4	10,1	2				8С1Л1Б	200	0,4	160	18.08.2017	872	С	4,5	4,52	93	93		511	10,1
Подволоченское	Подволоченская	418	20	4	2,5	1	149			10С+Б	90	0,7	280	01.02.2018	371	С	###	2,62	35	12		512	2,5
Подволоченское	Подволоченская	418	23	46	27,3	1	149			9С1Л	120	0,6	270	01.02.2018	371	С	###	2,56	36	7		512	27,3
Подволоченское	Подволоченская	418	1	100	7,1	1	149			6С2Л2Е	120	0,7	270	31.01.2018	371	С	###	2,5	39	10		512	7,1
Подволоченское	Подволоченская	418	10	13	11,1	1	149			8С2Е	120	0,6	290	31.01.2018	371	С	###	2,22	29	7		512	11,1
Подволоченское	Подволоченская	418	11	45	27	1	149			9С1Л	120	0,6	290	31.01.2018	371	С	###	2,54	35	7		512	27
Подволоченское	Подволоченская	418	4	77	28,1	1	149			8С1Л1Е	140	0,6	290	31.01.2018	371	С	###	2,56	37	8		512	28,1
Подволоченское	Подволоченская	418	5	26	26	1	149			8С2Л	110	0,6	270	31.01.2018	371	С	2,4	2,29	30	7		512	26
Подволоченское	Подволоченская	418	6	31	11,7	1	149			9С1Л	110	0,6	270	31.01.2018	371	С	###	2,49	34	7		512	11,7
Подволоченское	Подволоченская	418	9	20	6,8	1	149			9С1Л+Е	110	0,8	270	31.01.2018	371	С	###	2,5	39	10		512	6,8
Подволоченское	Подволоченская	467	5	20	3,3	1	149			10С	100	0,6	270	31.01.2018	371	С	###	2,39	32	8		512	3,3
Подволоченское	Подволоченская	467	10	55	1,4	1	149			10С	100	0,6	270	31.01.2018	371	С	###	2,42	35	11		512	1,4
Подволоченское	Подволоченская	467	11	10	8	1	149			10С	100	0,6	270	31.01.2018	371	С	###	2,54	33	8		512	8
Подволоченское	Подволоченская	467	9	68	1,1	1	149			10С	130	0,6	280	31.01.2018	371	С	###	2,49	33	11		512	1,1
Подволоченское	Подволоченская	467	20	3	2,5	1	149			10С	80	0,8	340	31.01.2018	371	С	###	2,62	35	12		512	2,5
Подволоченское	Подволоченская	467	22	53	14,1	1	149			8С2Л	110	0,6	270	31.01.2018	371	С	###	2,24	30	7		512	14,1
Подволоченское	Подволоченская	467	30	23	18	1	149			10С	120	0,6	270	31.01.2018	371	С	###	2,49	33	11		512	18
Подволоченское	Подволоченская	467	31	28	1,4	1	149			10С	120	0,7	310	31.01.2018	371	С	###	2,54	35	11		512	1,4
Подволоченское	Подволоченская	511	6	78	11	1	149			8С2Л	140	0,6	290	01.02.2018	371	С	###	2,69	40	7		512	11
Подволоченское	Подволоченская	511	19	28	13,2	1	149			9С1Л	140	0,6	280	01.02.2018	371	С	###	2,66	38	7		512	13,2
Усть-Удинское	Усть-Удинская	23	22	41	3,1	2				10С	110	0,4	200	16.08.2017	864	С	###	3,64	44	14		511	3,1
Усть-Удинское	Усть-Удинская	31	32	6	0,6	2				10С+Б	110	0,4	190	18.08.2017	352	С	###	2,63	13	4		511	0,6
Усть-Удинское	Усть-Удинская	31	34	32	3,1	2				10С+Б	110	0,4	190	18.08.2017	352	С	###	2,64	17	4		511	3,1
Усть-Удинское	Усть-Удинская	33	15	120	3	2				9С1Б	110	0,4	180	18.08.2017	352	С	###	2,35	5	1		511	3
Усть-Удинское	ТУ 1 сх им. 50 лет СССР	92	1	71	2,2	2				10С+Б	100	0,6	260	18.08.2017	864	С	###	2,82	20			511	2,2
Усть-Удинское	ТУ 1 сх им. 50 лет СССР	92	6	51	1,3	2				10С+Б	100	0,6	260	18.08.2017	864	С	2,6	2,6	11			511	1,3
Усть-Удинское	ТУ 1 сх им. 50 лет СССР	92	6	51	6	2				8С1Б1ОС	100	0,5	190	18.08.2017	864	С	###	3,1	23			511	6
Усть-Удинское	ТУ 1 сх им. 50 лет СССР	88	11	77	5,7	2				8С2Б	120	0,5	170	18.08.2017	864	С	###	2,43	11	1		511	5,7
Усть-Удинское	ТУ 1 сх им. 50 лет СССР	88	12	43	1,4	2				8С2Б	120	0,5	170	18.08.2017	864	С	3	2,96	23	11		511	1,4
Усть-Удинское	Усть-Удинская	18	3	89	0,9	2				9С1Б	100	0,5	240	31.10.2017	352	С	2,2	2,18	16	13		511	0,9
Усть-Удинское	Усть-Удинская	18	8	25	1,1	2				9С1Б	100	0,5	240	31.10.2017	352	С	###	2,21	16	11		511	1,1
Усть-Удинское	Усть-Удинская	36	8	18	1,6	2				8С1Б1ОС	100	0,6	280	31.10.2017	352	С	2,6	2,6	22	16		511	1,6
Усть-Удинское	Усть-Удинская	17	6	33	0,5	2				10С+Л	150	0,5	260	31.10.2017	352	С	###	2,58	32	24		511	0,5
Усть-Удинское	Усть-Удинская	17	8	12	1,6	2				10С+Л	150	0,5	260	31.10.2017	352	С	###	2,04	29	18		511	1,6
Усть-Удинское	Усть-Удинская	17	9	5	1,4	2				10С+Л	150	0,5	260	31.10.2017	352	С	###	2,47	22	14		511	1,4
Усть-Удинское	Усть-Удинская	36	8	18	1,5	2				8С2Б+ОС	150	0,5	260	31.10.2017	352	С	###	2,3	18	8		511	1,5
Усть-Удинское	Усть-Удинская	36	21	81	0,6	2				8С2Б+ОС	100	0,5	190	31.10.2017	352	С	###	2,58	29	15		511	0,6
Усть-Удинское	Усть-Удинская	26	3	29	1,5	2				8С1Л1Б	100	0,5	190	31.10.2017	352	С	2,1	2	21	11		511	1,5
Усть-Удинское	Усть-Удинская	26	7	18	12,7	2				8С1Л1Б	120	0,3	140	31.10.2017	352	С	###	1,8	23	17		511	12,7
Усть-Удинское	Усть-Удинская	22	4	27	1,6	2				9С1Б	120	0,3	140	31.10.2017	352	С	2,3	2,2	23	13		511	1,6
Усть-Удинское	Усть-Удинская	17	8	12	1,6	2				10С+Б	120	0,3	140	31.10.2017	352	С	###	2,56	20	13		511	1,6
Усть-Удинское	Усть-Удинская	42	38	10	0,5	2				8С2Л+Б+ОС	200	0,4	190	31.10.2017	352	С	###	2,4	34	20		511	0,5
Усть-Удинское	Усть-Удинская	28	1	68	0,6	2				8С1Л1Б	110	0,4	170	31.10.2017	352	С	###	3	25	6		511	0,6
Усть-Удинское	Усть-Удинская	42	47	27	1,6	2				8С2Л+Б+ОС	200	0,4	190	31.10.2017	352	С	2,4	2,31	22	11		511	1,6
Подволоченское	Подволоченская	273	21		7,2	2				6С3Е1П				17.01.2018	Болезни леса								
Подволоченское	Подволоченская	273	22		38,1	2				8С2Л				17.01.2018	Болезни леса								
Подволоченское	Подволоченская	273	23		33,6	2				9С1Л				17.01.2018	Болезни леса								
Подволоченское	Подволоченская	469	20		2,5	2				7С2Е1Л				19.01.2018	Болезни леса								
Подволоченское	Подволоченская	469	21		13,1	2				9С1Л				19.01.2018	Болезни леса								
Подволоченское	Подволоченская	469	23		2,9	2				7С3Е				19.01.2018	Болезни леса								
Подволоченское	Подволоченская	469	27		7	2				8С2Л				19.01.2018	Болезни леса								
Подволоченское	Подволоченская	469	29		12,1	2				8С1Л1ОС				19.01.2018	Болезни леса								
Подволоченское	Подволоченская	469	30		1,1	2				7С2Е1Л				19.01.2018	Болезни леса								
Подволоченское	Подволоченская	469	13		19,8	2				9С1ОС				19.01.2018	Болезни леса								
Подволоченское	Подволоченская	469	14		1,8	2				8С1Е1ОС				19.01.2018	Болезни леса								
Подволоченское	Подволоченская	469	19		0,9	2				7С2Е1ОС				19.01.2018	Болезни леса								
Подволоченское	Подволоченская	514	3		7,1	2				9С1Е				18.01.2018	Болезни леса								
Подволоченское	Подволоченская	514	7		0,5	2				6С2Е2ОС				18.01.2018	Болезни леса								
Подволоченское	Подволоченская	514	9		7	2				8С2Е				18.01.2018	Болезни леса								
Подволоченское	Подволоченская	514	10		0,8	2				7С2Е1ОС				18.01.2018	Болезни леса								
Подволоченское	Подволоченская	514	3		4	2				9С1Е				18.01.2018	Болезни леса								
Подволоченское	Подволоченская	369	32		0,5	1	149			6С1Л2Е1ОС				22.01.2018	Болезни леса								
Подволоченское	Подволоченская	369	34		1,7	1	149			7С2Л1Е				22.01.2018	Болезни леса								
Подволоченское	Подволоченская	369	46		2,3	1	149			6С2Л2Е				22.01.2018	Болезни леса								
Подволоченское	Подволоченская	369	48		17,4	1	149			8С2Л				22.01.2018	Болезни леса								

Участковое лесничество	Урочище (дача)	Квартал	Выдел	Площадь выдела, га	Площадь л/л выдела, га	Целевое назначение лесов (код)	Категория защитных лесов (код)	ОЗУ	Аренда	Краткая фактическая таксационная характеристика				Дата (год) обследования участка или создания первичного документа	Причина ослабления насаждений (код)	Повреждаемая порода	СКС породы	СКС насаждения	% общего отпада по породе (по запасу)	% текущего отпада по породе (по запасу)	% заселённых (повреждённых) деревьев (по запасу)	Рекомендуемые мероприятия	
										состав	возраст	полнота	запас на 1 га									вид	площадь, га
1	2	3	4	5	6	7	8	9	10	11	12	13	14	15	16	17	18	19	20	21	22	23	24
Подволоченское	Подволоченская	369	49		26,5	1	149			9С1ОС				22.01.2018	Болезни леса								
Подволоченское	Подволоченская	369	22		1,5	1	149			7С2Л1Е				22.01.2018	Болезни леса								
Подволоченское	Подволоченская	369	23		0,5	1	149			6С2Л2Е				22.01.2018	Болезни леса								
Подволоченское	Подволоченская	369	24		36,4	1	149			8С2Л				22.01.2018	Болезни леса								
Подволоченское	Подволоченская	369	33		0,5	1	149			6С2Л2Е				22.01.2018	Болезни леса								
Усть-Удинское	Муйская	219	3		31,5	2									866								
Усть-Удинское	Муйская	242	10		106	2									743								
Усть-Удинское	Муйская	242	17		52	2									743								
Усть-Удинское	Муйская	242	20		50	2									744								
Усть-Удинское	Муйская	242	2		142	2									743								
Усть-Удинское	Муйская	242	8		36	2									743								
Усть-Удинское	Муйская	243	12		116	2									743								
Усть-Удинское	Муйская	243	14		31	2									743								
Усть-Удинское	Муйская	243	15		32	2									743								
Усть-Удинское	Муйская	243	1		162	2									743								
Усть-Удинское	Муйская	244	10		8	2									743								
Усть-Удинское	Муйская	244	12		16	2									743								
Усть-Удинское	Муйская	244	8		106	2									743								
Усть-Удинское	Муйская	245	13		11	2									743								
Усть-Удинское	Муйская	245	1		61	2									743								
Усть-Удинское	Муйская	245	24		70	2									743								
Усть-Удинское	Муйская	245	25		24	2									743								
Усть-Удинское	Муйская	245	4		38	2									743								
Усть-Удинское	ТУ 1 сх им. 50 лет СССР	63	2		7	2									пожар								
Усть-Удинское	ТУ 1 сх им. 50 лет СССР	63	10		6	2									пожар								
Усть-Удинское	ТУ 1 сх им. 50 лет СССР	63	11		13	2									пожар								
Усть-Удинское	ТУ 1 сх им. 50 лет СССР	63	21		7	2									пожар								
Усть-Удинское	ТУ 3 кз им. Ленина	107	4		0,8	2									744								
Усть-Удинское	Усть-Удинская	31	28		0,7	2									352								
Усть-Удинское	Усть-Удинская	31	32		3	2									352								
Усть-Удинское	ТУ 1 сх им. 50 лет СССР	88	12		0,9	2									864								
Усть-Удинское	Усть-Удинская	26	8		2	2									352								
Усть-Удинское	Усть-Удинская	12	1		5,7	2				7С1Л2Б				20.04.2018	850	Л							
Усть-Удинское	Усть-Удинская	14	3		0,8	2				10С+Б				20.04.2018	850	С							
Усть-Удинское	Усть-Удинская	14	8		1,6	2				10С				20.04.2018	850	С							
Усть-Удинское	Усть-Удинская	29	7		10,4	2				6С4Л				20.04.2018	850	С							
Усть-Удинское	Усть-Удинская	29	8		17	2				6С4Л				20.04.2018	850	С							
Усть-Удинское	Усть-Удинская	29	10		0,6	2				6С4Л				20.04.2018	850	С							
Усть-Удинское	Усть-Удинская	36	7		1,4	2				7С3Б				20.04.2018	850	С							
Усть-Удинское	Усть-Удинская	36	4		0,8	2				8С2Б				17.04.2018	850	С							
Усть-Удинское	Усть-Удинская	36	7		0,8	2				8С2Б				17.04.2018	850	С							
Усть-Удинское	Усть-Удинская	36	30		3,5	2				8С2Б				17.04.2018	850	С							
Усть-Удинское	Усть-Удинская	36	31		0,8	2				8С2Б				17.04.2018	850	С							
Усть-Удинское	Усть-Удинская	36	23		2,2	2				8С2Б				17.04.2018	850	С							
Усть-Удинское	Усть-Удинская	42	31		1	2				6С2Л2Б				16.04.2018	850	С							
Усть-Удинское	Усть-Удинская	42	32		16,8	2				6С2Л2Б				16.04.2018	850	С							
Усть-Удинское	Усть-Удинская	42	34		1	2				6С2Л2Б				16.04.2018	850	С							
Усть-Удинское	Усть-Удинская	42	32		12,8	2				6С1Л2Б1ОС				16.04.2018	850	С							
Усть-Удинское	Усть-Удинская	42	34		0,5	2				6С1Л2Б1ОС				16.04.2018	850	С							
Усть-Удинское	Усть-Удинская	42	41		1	2				6С1Л2Б1ОС				16.04.2018	850	С							
Усть-Удинское	Усть-Удинская	42	39		2,6	2				7С2Л1Б				16.04.2018	850	С							
Усть-Удинское	Усть-Удинская	42	47		2,5	2				7С2Л1Б				16.04.2018	850	С							
Усть-Удинское	ТУ 1 сх им. 50 лет СССР	60	2		5,6	2				10С				09.04.2018	850	С							
Усть-Удинское	ТУ 1 сх им. 50 лет СССР	60	12		1,3	2				10С				09.04.2018	850	С							
Усть-Удинское	ТУ 1 сх им. 50 лет СССР	60	13		1,2	2				10С				09.04.2018	850	С							
Усть-Удинское	ТУ 3 кз им. Ленина	102	11		37,4	2				7С1Л2Б				10.04.2018	850	С							
Усть-Удинское	ТУ 3 кз им. Ленина	102	11		4,2	2				6С1Л3Б				10.04.2018	850	С							
Усть-Удинское	ТУ 3 кз им. Ленина	102	13		7,4	2				6С1Л3Б				10.04.2018	850	С							
Усть-Удинское	ТУ 3 кз им. Ленина	102	14		0,8	2				6С1Л3Б				10.04.2018	850	С							
Усть-Удинское	ТУ 3 кз им. Ленина	102	15		4	2				10С				10.04.2018	850	С							
Усть-Удинское	ТУ 3 кз им. Ленина	111	6		9,5	2				6С2Л2Б				11.04.2018	850	С							
Усть-Удинское	ТУ 3 кз им. Ленина	112	1		9,4	2				6С2Л2Б+ОС				11.04.2018	850	С							
Усть-Удинское	ТУ 3 кз им. Ленина	113	1		14	2				6С2Л2Б				11.04.2018	850	С							
Усть-Удинское	ТУ 3 кз им. Ленина	113	3		6,1	2				6С2Л2Б				11.04.2018	850	С							
Усть-Удинское	ТУ 1 сх им. 50 лет СССР	63	11		1,5	2				9С1Б				24.04.2018	Болезни леса								
Усть-Удинское	ТУ 1 сх им. 50 лет СССР	63	13		10	2				9С1Б				24.04.2018	Болезни леса								
Усть-Удинское	ТУ 1 сх им. 50 лет СССР	63	14		1,5	2				9С1Б				24.04.2018	Болезни леса								
Усть-Удинское	ТУ 1 сх им. 50 лет СССР	63	15		2	2				9С1Б				24.04.2018	Болезни леса								
Усть-Удинское	ТУ 1 сх им. 50 лет СССР	63	16		13,9	2				9С1Б				24.04.2018	Болезни леса								
Усть-Удинское	ТУ 1 сх им. 50 лет СССР	63	20		5,8	2				9С1Б				24.04.2018	Болезни леса								
Усть-Удинское	ТУ 1 сх им. 50 лет СССР	68	4		1,8	2				10С				24.04.2018	Болезни леса								
Усть-Удинское	ТУ 1 сх им. 50 лет СССР	68	9		1,1	2				10С				24.04.2018	Болезни леса								
Усть-Удинское	ТУ 1 сх им. 50 лет СССР	68	10		0,4	2				10С				24.04.2018	Болезни леса								
Усть-Удинское	ТУ 1 сх им. 50 лет СССР	68	4		0,4	2				10С+Б				24.04.2018	Болезни леса								
Усть-Удинское	ТУ 1 сх им. 50 лет СССР	68	8		5,4	2				10С+Б				24.04.2018	Болезни леса								
Усть-Удинское	ТУ 1 сх им. 50 лет СССР	68	9		1	2				10С+Б				24.04.2018	Болезни леса								
Усть-Удинское	ТУ 1 сх им. 50 лет СССР	71	10		0,5	2				10С				24.04.2018	Болезни леса								
Усть-Удинское	ТУ 1 сх им. 50 лет СССР	71	11		1,2	2				10С				24.04.2018	Болезни леса								
Усть-Удинское	ТУ 1 сх им. 50 лет СССР	71	12		0,2	2				10С				24.04.2018	Болезни леса								
Усть-Удинское	ТУ 1 сх им. 50 лет СССР	91	5		4,5	2				8С1Б1ОС				24.04.2018	Болезни леса								
Усть-Удинское	ТУ 1 сх им. 50 лет СССР	91	6		9,3	2				8С1Б1ОС				24.04.2018	Болезни леса								
Усть-Удинское	ТУ 3 кз им. Ленина	111	1		2,1	2				10С				24.04.2018	Болезни леса								
Усть-Удинское	ТУ 3 кз им. Ленина	111	2		8	2				10С+Л				24.04.2018	Болезни леса								
Усть-Удинское	ТУ 3 кз им. Ленина	111	3		10,4	2				7С1Л2Б				24.04.2018	Болезни леса								
Усть-Удинское	ТУ 3 кз им. Ленина	114	2		2,9	2				10С				24.04.2018	Болезни леса								
Усть-Удинское	ТУ 3 кз им. Ленина	114	3		3,1	2				10С+ОС				24.04.2018	Болезни леса								
Усть-Удинское	Усть-Удинская	24	13		1	2				6С2Л1Б1ОС				24.04.2018	Болезни леса								

Приложение № 4

Карта-схема деления территории лесничества по участковым лесничествам, лесным дачам и техническим участкам с нанесенными границами внутрирайонных муниципальных образований

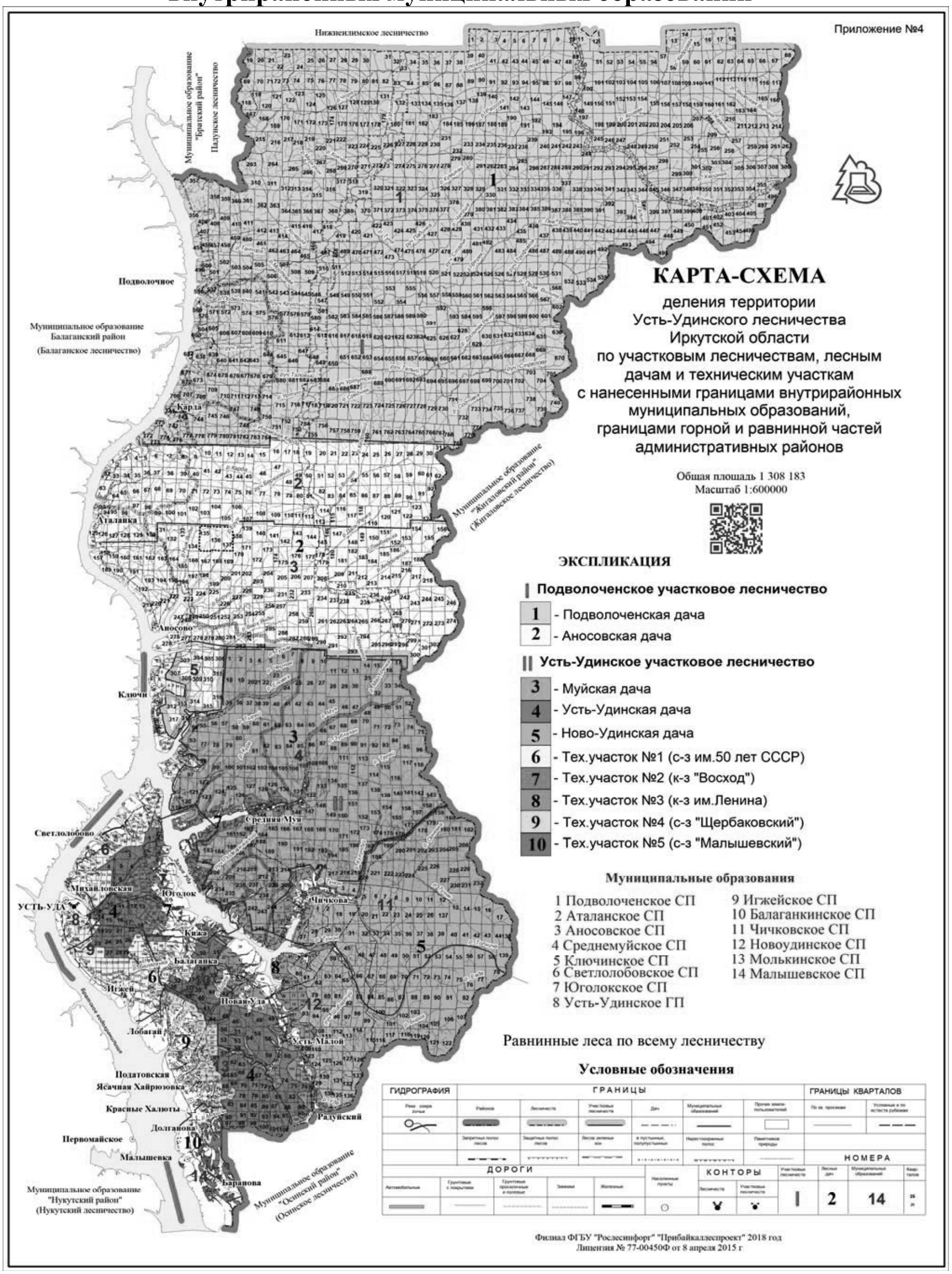

Приложение № 5

Карта-схема расположении территории лесничества в пределах границ Иркутской области

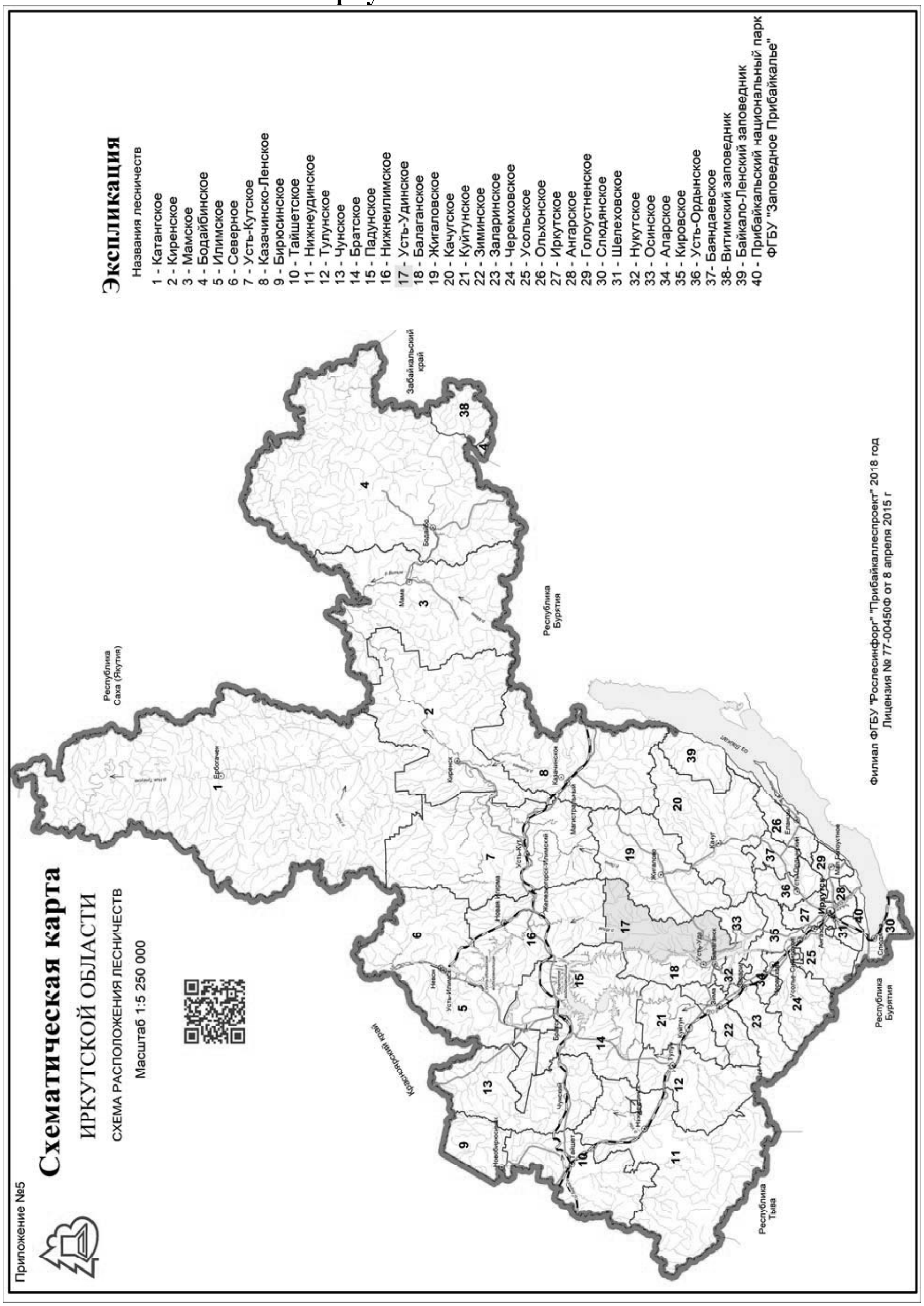

Приложение № 6

Карта-схема распределения территории лесничества по лесорастительным зонам и лесным районам

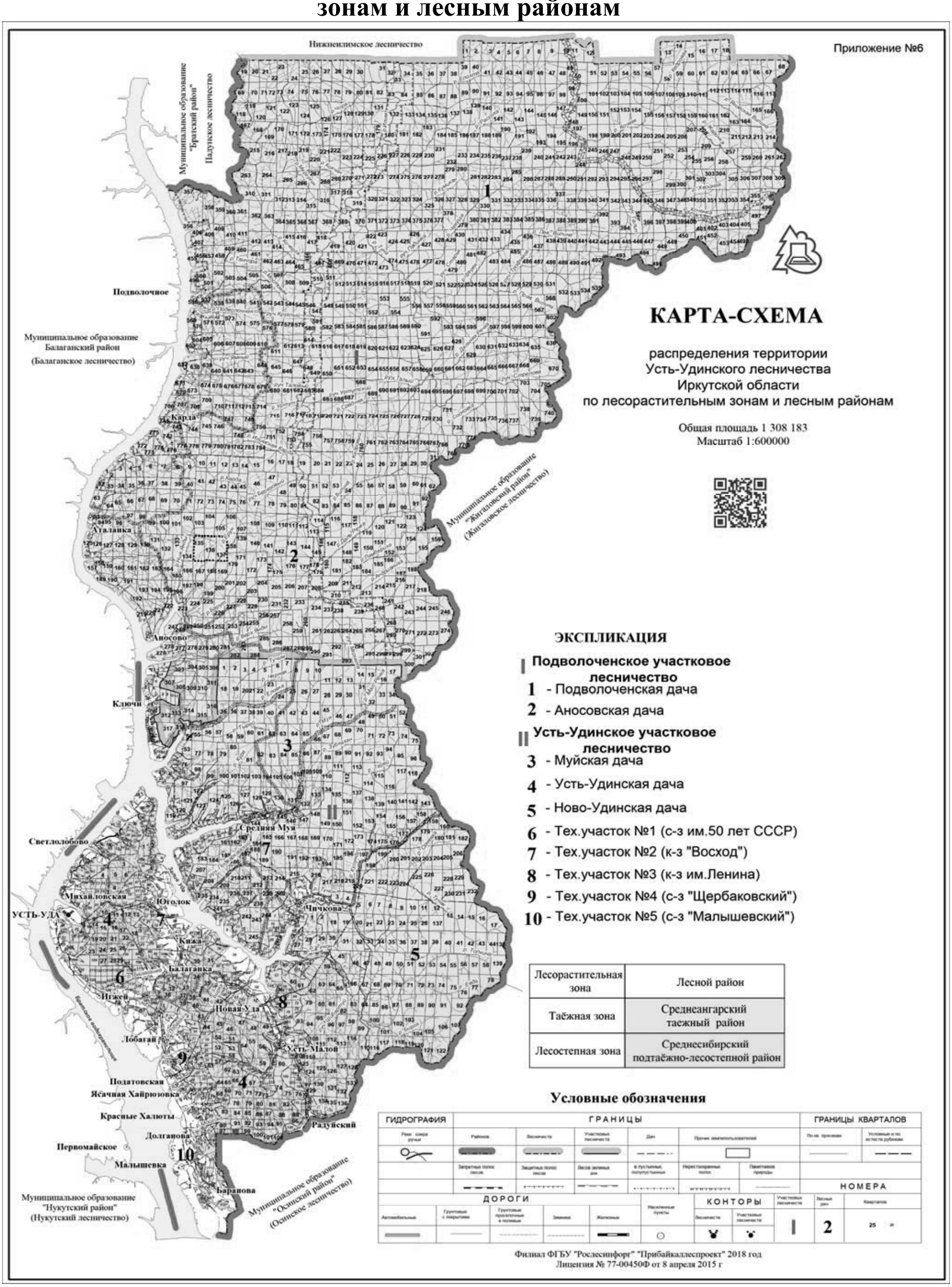

Филиал ФГБУ "Рослесинфорг" "Прибайкаллеспроект" 2018 год
Лицензия № 77-00450Ф от 8 апреля 2015 г

Приложение № 7.1

Карта-схема распределения лесов лесничества по зонам лесосеменного районирования (сосна)

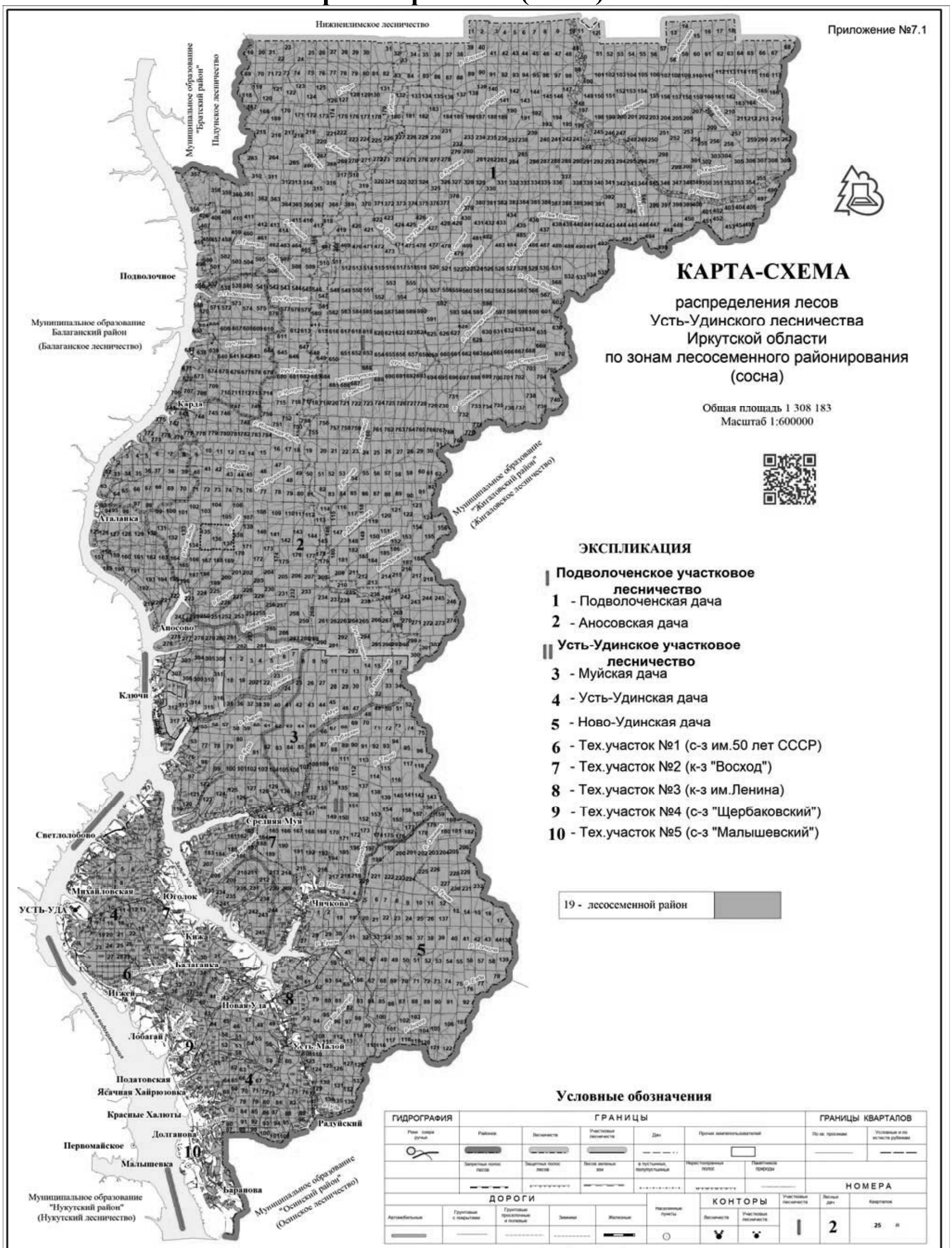

Филиал ФГБУ "Рослесинфорг" "Прибайкаллеспроект" 2018 год
Лицензия № 77-00450Ф от 8 апреля 2015 г

Приложение № 7.2

Карта-схема распределения лесов лесничества по зонам лесосеменного районирования (лиственница)

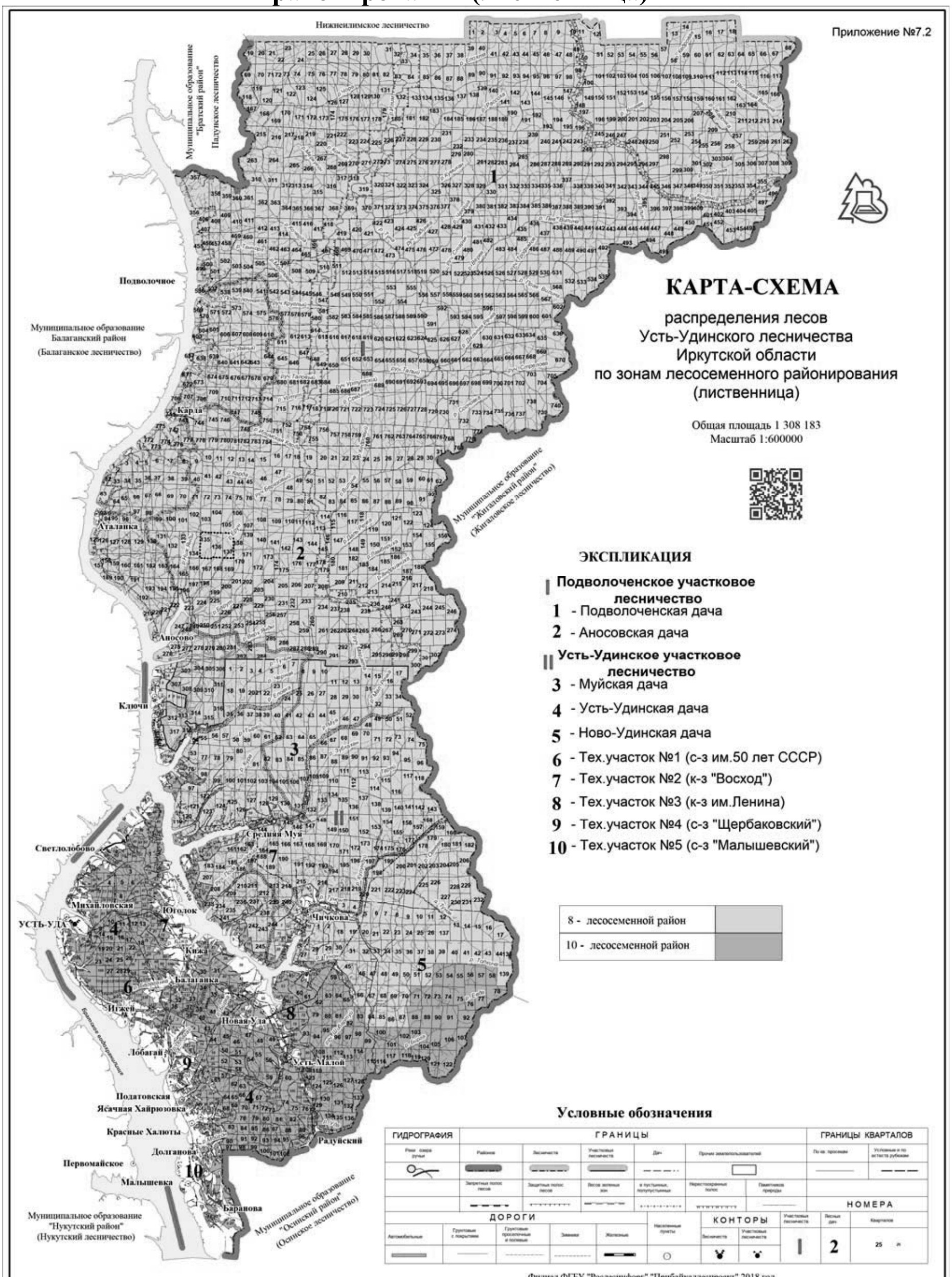

Филиал ФГБУ "Рослесинфорг" "Прибайкаллеспроект" 2018 год
Лицензия № 77-00450Ф от 8 апреля 2015 г

Приложение № 7.3

Карта-схема распределения лесов лесничества по зонам лесосеменного районирования (кедр)

Филиал ФГБУ "Рослесинфорг" "Прибайкаллеспроект" 2018 год
Лицензия № 77-00450Ф от 8 апреля 2015 г

Приложение № 8

Карта-схема распределения лесов лесничества по зонам лесозащитного районирования

Филиал ФГБУ "Рослесинфорг" "Прибайкаллеспроект" 2018 год
Лицензия № 77-00450Ф от 8 апреля 2015 г

Приложение № 9

Карта-схема распределения лесов по целевому назначению с нанесением местоположения существующих и проектируемых особо охраняемых природных территорий и объектов, заказников, территорий традиционного природопользования коренных малочисленных народов

Приложение № 10

Карта-схема лесной и лесоперерабатывающей инфраструктуры, объектов, не связанных с созданием лесной и лесоперерабатывающей инфраструктуры, с отражением лесных участков, закрепленных за арендаторами с целью заготовки древесины

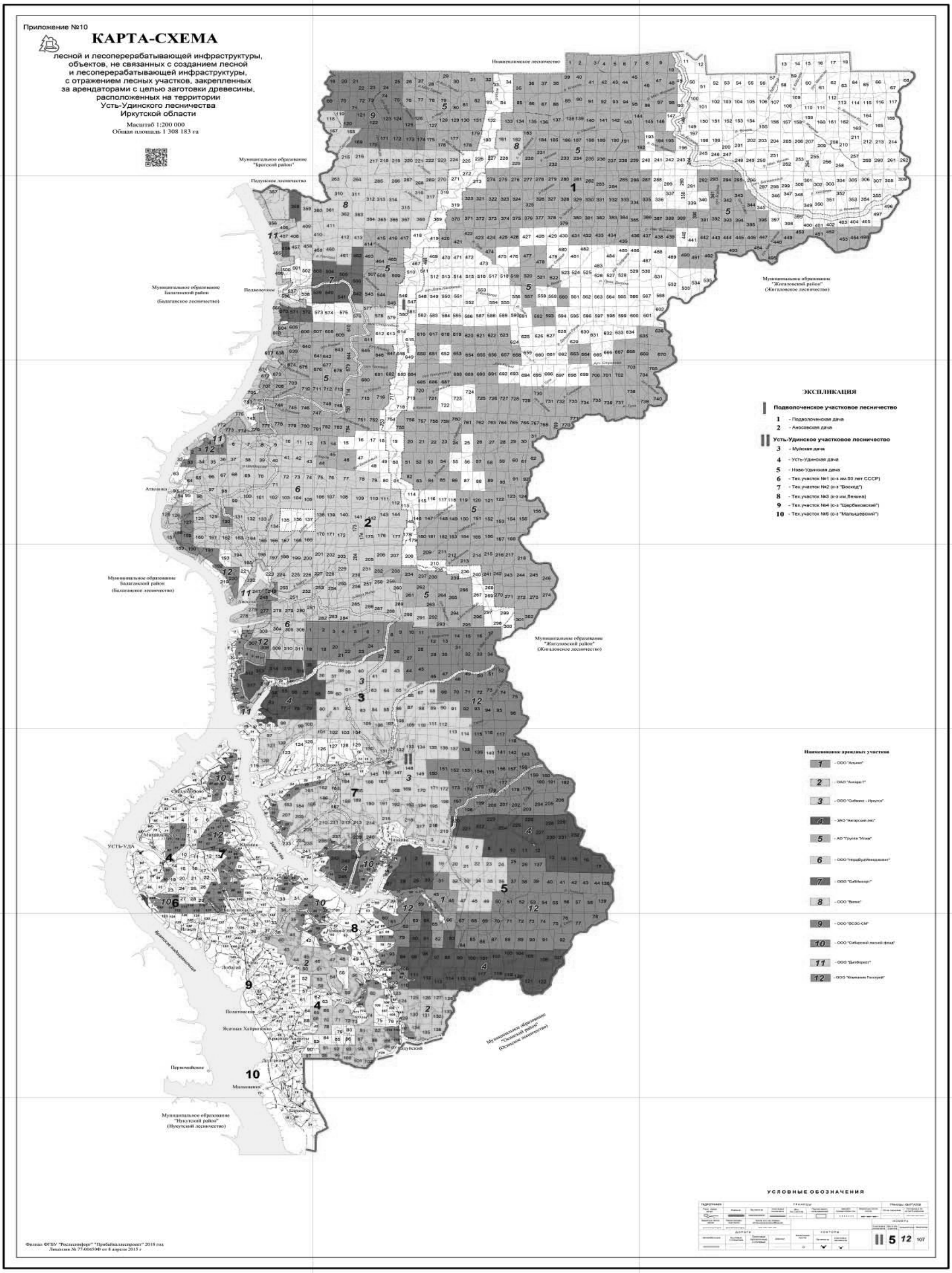

Продолжение в № 138

МИНИСТЕРСТВО СПОРТА ИРКУТСКОЙ ОБЛАСТИ

П Р И К А З

13 ноября 2018 года № 89-мпр
Иркутск

Об утверждении ведомственной целевой программы «Организация вовлечения населения в занятия физической культурой и массовым спортом» на 2019-2024 годы

В целях совершенствования системы физического воспитания, развития массового спорта среди различных категорий населения, в соответствии с Положением о разработке, утверждении и реализации ведомственных целевых программ Иркутской области, утвержденным постановлением Правительства Иркутской области от 16 июля 2013 года № 261-пп, Положением о министерстве спорта Иркутской области, утвержденным постановлением Правительства Иркутской области от 16 марта 2016 года № 130-пп, руководствуясь статьей 21 Устава Иркутской области,

П Р И К А З Ы В А Ю:

1. Утвердить ведомственную целевую программу «Организация вовлечения населения в занятия физической культурой и массовым спортом» на 2019-2024 годы (прилагается).

2. Признать утратившими силу:

1) приказ министерства по физической культуре, спорту и молодежной политике Иркутской области от 21 октября 2013 года № 85-мпр «Об утверждении ведомственной целевой программы «Организация вовлечения населения в занятия физической культурой и массовым спортом» на 2014-2018 годы»;

2) приказ министерства по физической культуре, спорту и молодежной политике Иркутской области от 4 апреля 2014 года № 31-мпр «О внесении изменений в ведомственную целевую Программу «Организация вовлечения населения в занятия физической культурой и массовым спортом» на 2014-2018 годы»;

3) приказ министерства по физической культуре, спорту и молодежной политике Иркутской области от 29 сентября 2014 года № 69-мпр «О внесении изменений в ведомственную целевую Программу «Организация вовлечения населения в занятия физической культурой и массовым спортом» на 2014-2018 годы»;

4) приказ министерства по физической культуре, спорту и молодежной политике Иркутской области от 23 октября 2014 года № 74-мпр «О внесении изменений в ведомственную целевую Программу «Организация вовлечения населения в занятия физической культурой и массовым спортом» на 2014-2018 годы»;

5) приказ министерства по физической культуре, спорту и молодежной политике Иркутской области от 23 января 2015 года № 4-мпр «О внесении изменений в ведомственную целевую Программу «Организация вовлечения населения в занятия физической культурой и массовым спортом» на 2014-2018 годы»;

6) приказ министерства по физической культуре, спорту и молодежной политике Иркутской области от 10 марта 2015 года № 16-мпр «О внесении изменений в ведомственную целевую Программу «Организация вовлечения населения в занятия физической культурой и массовым спортом» на 2014-2018 годы»;

7) приказ министерства по физической культуре, спорту и молодежной политике Иркутской области от 27 мая 2015 года № 55-мпр «О внесении изменений в ведомственную целевую Программу «Организация вовлечения населения в занятия физической культурой и массовым спортом» на 2014-2018 годы»;

8) приказ министерства по физической культуре, спорту и молодежной политике Иркутской области от 28 мая 2015 года № 59-мпр «О внесении изменений в ведомственную целевую Программу «Организация вовлечения населения в занятия физической культурой и массовым спортом» на 2014-2018 годы»;

9) приказ министерства по физической культуре, спорту и молодежной политике Иркутской области от 23 октября 2015 года № 103-мпр «О внесении изменений в ведомственную целевую Программу «Организация вовлечения населения в занятия физической культурой и массовым спортом» на 2014-2018 годы»;

10) приказ министерства по физической культуре, спорту и молодежной политике Иркутской области от 25 ноября 2015 года № 132-мпр «О внесении изменений в ведомственную целевую Программу «Организация вовлечения населения в занятия физической культурой и массовым спортом» на 2014-2018 годы»;

11) приказ министерства по физической культуре, спорту и молодежной политике Иркутской области от 3 декабря 2015 года № 145-мпр «О внесении изменений в ведомственную целевую Программу «Организация вовлечения населения в занятия физической культурой и массовым спортом» на 2014-2018 годы»;

12) приказ министерства по физической культуре, спорту и молодежной политике Иркутской области от 29 марта 2016 года № 60-мпр «О внесении изменений в ведомственную целевую программу «Организация вовлечения населения в занятия физической культурой и массовым спортом» на 2014-2020 годы;

13) приказ министерства по физической культуре, спорту и молодежной политике Иркутской области от 19 апреля 2016 года № 80-мпр «О внесении изменений в ведомственную целевую программу «Организация вовлечения населения в занятия физической культурой и массовым спортом» на 2014-2020 годы;

14) приказ министерства по физической культуре, спорту и молодежной политике Иркутской области от 13 мая 2016 года № 85-мпр «О внесении изменений в ведомственную целевую программу «Организация вовлечения населения в занятия физической культурой и массовым спортом» на 2014-2020 годы;

15) приказ министерства по физической культуре, спорту и молодежной политике Иркутской области от 31 мая 2016 года № 103-мпр «О внесении изменений в ведомственную целевую программу «Организация вовлечения населения в занятия физической культурой и массовым спортом» на 2014-2020 годы;

16) приказ министерства спорта Иркутской области от 16 августа 2016 года № 10-мпр «О внесении изменений в ведомственную целевую программу «Организация вовлечения населения в занятия физической культурой и массовым спортом» на 2014-2020 годы;

17) приказ министерства спорта Иркутской области от 30 августа 2016 года № 16-мпр «О внесении изменений в ведомственную целевую программу «Организация вовлечения населения в занятия физической культурой и массовым спортом» на 2014-2020 годы;

18) приказ министерства спорта Иркутской области от 29 сентября 2016 года № 33-мпр «О внесении изменений в ведомственную целевую программу «Организация вовлечения населения в занятия физической культурой и массовым спортом» на 2014-2020 годы;

19) приказ министерства спорта Иркутской области от 24 октября 2016 года № 44-мпр «О внесении изменений в ведомственную целевую программу «Организация вовлечения населения в занятия физической культурой и массовым спортом» на 2014-2020 годы;

20) приказ министерства спорта Иркутской области от 16 ноября 2016 года № 56-мпр «О внесении изменений в ведомственную целевую программу «Организация вовлечения населения в занятия физической культурой и массовым спортом» на 2014-2020 годы;

21) приказ министерства спорта Иркутской области от 12 декабря 2016 года № 72-мпр «О внесении изменений в ведомственную целевую программу «Организация вовлечения населения в занятия физической культурой и массовым спортом» на 2014-2020 годы;

22) приказ министерства спорта Иркутской области от 28 февраля 2017 года № 15-мпр «О внесении изменений в ведомственную целевую программу «Организация вовлечения населения в занятия физической культурой и массовым спортом» на 2014-2020 годы;

23) приказ министерства спорта Иркутской области от 6 июня 2017 года № 54-мпр «О внесении изменений в ведомственную целевую программу «Организация вовлечения населения в занятия физической культурой и массовым спортом» на 2014-2020 годы;

24) приказ министерства спорта Иркутской области от 3 ноября 2017 года № 84-мпр «О внесении изменений в ведомственную целевую программу «Организация вовлечения населения в занятия физической культурой и массовым спортом» на 2014-2020 годы;

25) приказ министерства спорта Иркутской области от 9 ноября 2017 года № 96-мпр «О внесении изменений в ведомственную целевую программу «Организация вовлечения населения в занятия физической культурой и массовым спортом» на 2014-2020 годы;

26) приказ министерства спорта Иркутской области от 13 декабря 2017 года № 106-мпр «О внесении изменений в ведомственную целевую программу «Организация вовлечения населения в занятия физической культурой и массовым спортом» на 2014-2020 годы;

27) приказ министерства спорта Иркутской области от 9 февраля 2018 года № 7-мпр «О внесении изменений в ведомственную целевую программу «Организация вовлечения населения в занятия физической культурой и массовым спортом» на 2014-2020 годы;

28) приказ министерства спорта Иркутской области от 30 марта 2018 года № 23-мпр «О внесении изменений в ведомственную целевую программу «Организация вовлечения населения в занятия физической культурой и массовым спортом» на 2014-2020 годы;

29) приказ министерства спорта Иркутской области от 25 июня 2018 года № 42-мпр «О внесении изменений в ведомственную целевую программу «Организация вовлечения населения в занятия физической культурой и массовым спортом» на 2014-2020 годы;

30) приказ министерства спорта Иркутской области от 10 августа 2018 года № 61-мпр «О внесении изменений в ведомственную целевую программу «Организация вовлечения населения в занятия физической культурой и массовым спортом» на 2014-2020 годы;

31) приказ министерства спорта Иркутской области от 17 сентября 2018 года № 68-мпр «О внесении изменений в ведомственную целевую программу «Организация вовлечения населения в занятия физической культурой и массовым спортом» на 2014-2020 годы;

32) приказ министерства спорта Иркутской области от 3 октября 2018 года № 77-мпр «О внесении изменений в ведомственную целевую программу «Организация вовлечения населения в занятия физической культурой и массовым спортом»

3. Настоящий приказ вступает в силу с 1 января 2019 года, но не ранее дня его официального опубликования.

4. Настоящий приказ подлежит официальному опубликованию на «Официальном интернет-портале правовой информации» (www.pravo.gov.ru).

Заместитель министра Иркутской области П.А. Богатырев

УТВЕРЖДЕНА
приказом министерства спорта
Иркутской области
от 13 ноября 2018 года № 89-мпр

ВЕДОМСТВЕННАЯ ЦЕЛЕВАЯ ПРОГРАММА
«ОРГАНИЗАЦИЯ ВОВЛЕЧЕНИЯ НАСЕЛЕНИЯ В ЗАНЯТИЯ ФИЗИЧЕСКОЙ КУЛЬТУРОЙ И МАССОВЫМ СПОРТОМ»
(НА 2019 - 2024 ГОДЫ)

Иркутск, 2018 год

ПАСПОРТ
ВЕДОМСТВЕННОЙ ЦЕЛЕВОЙ ПРОГРАММЫ «ОРГАНИЗАЦИЯ ВОВЛЕЧЕНИЯ НАСЕЛЕНИЯ В ЗАНЯТИЯ ФИЗИЧЕСКОЙ КУЛЬТУРОЙ И МАССОВЫМ СПОРТОМ» НА 2019 - 2024 ГОДЫ
(далее – ведомственная целевая программа)

МИНИСТЕРСТВО СПОРТА ИРКУТСКОЙ ОБЛАСТИ

Наименование ведомственной целевой программы	Организация вовлечения населения в занятия физической культурой и массовым спортом
Дата, номер, наименование приказа, утвердившего ведомственную целевую программу	
Цель ведомственной целевой программы	Совершенствование системы физического воспитания, развитие массового спорта среди различных категорий населения
Задачи ведомственной целевой программы	-
Целевые показатели ведомственной целевой программы	1. Доля граждан среднего возраста, систематически занимающихся физической культурой и спортом, в общей численности граждан среднего возраста. 2. Доля граждан старшего возраста, систематически занимающихся физической культурой и спортом в общей численности граждан старшего возраста
Сроки реализации ведомственной целевой программы	2019 - 2024 годы
Ресурсное обеспечение ведомственной целевой программы	2019 год - 108 734,0 тыс. рублей; 2020 год - 108 734,0 тыс. рублей; 2021 год - 108 734,0 тыс. рублей; 2022 год - 108 734,0 тыс. рублей; 2023 год - 108 734,0 тыс. рублей; 2024 год - 108 734,0 тыс. рублей
Ожидаемые конечные результаты реализации ведомственной целевой программы	1. Увеличение доли граждан среднего возраста, систематически занимающихся физической культурой и спортом, в общей численности граждан среднего возраста до 50,0% к 2024 году. 2. Увеличение доли граждан старшего возраста, систематически занимающихся физической культурой и спортом в общей численности граждан старшего возраста до 15,5% к 2024 году

Раздел 1. ХАРАКТЕРИСТИКА ПРОБЛЕМЫ И ОБОСНОВАНИЕ НЕОБХОДИМОСТИ ЕЕ РЕШЕНИЯ НА ВЕДОМСТВЕННОМ УРОВНЕ

Ведомственная целевая программа разработана в рамках исполнения Указа Президента Российской Федерации № 204 от 7 мая 2018 года «О национальных целях и стратегических задачах развития Российской Федерации на период до 2024 года», в целях реализации государственной политики, проводимой Правительством Иркутской области по развитию физической культуры и массового спорта.

В последние годы как в Иркутской области, так и по России в целом остро стоит проблема ухудшения состояния здоровья населения, увеличения количества людей, употребляющих наркотики, злоупотребляющих алкоголем и пристрастившихся к курению. К основным причинам, негативно влияющим на состояние здоровья, следует отнести снижение уровня жизни, ухудшение условий обучения, труда, отдыха и состояния окружающей среды, качества и структуры питания, увеличение чрезмерных стрессовых нагрузок.

При этом важнейшим фактором является уровень физической культуры и массового спорта вне зависимости от места проживания или уровня доходов граждан Иркутской области. В этом отношении ситуация в Иркутской области далека от оптимальной.

Основной предпосылкой для серьезных перемен в спортивной сфере стало усиленное внимание государства к улучшению качества жизни и благосостоянию россиян, укреплению здоровья, физического развития детей, духовному воспитанию молодежи, к повышенной значимости физической культуры и массового спорта как инструмента для решения социальных и экономических задач.

Одним из основных направлений Стратегии развития физической культуры и спорта в Российской Федерации на период до 2020 года, утвержденной распоряжением Правительства Российской Федерации от 7 августа 2009 года № 1101-р, является развитие физической культуры и массового спорта.

Развитие массовой физической культуры в Иркутской области осуществляется в основном путем проведения физкультурно-массовых мероприятий и улучшение материально технической базы в муниципальных образованиях Иркутской области. По состоянию на 1 января 2018 года в Иркутской области действует 284 учреждения и организации по месту жительства с общим охватом занимающихся 51369 человек.

Ежегодно в муниципальных образованиях Иркутской области проводятся более 4378 физкультурных, спортивных мероприятий с общим количеством участников, превышающим 405 000 человек.

Общая ситуация в сфере физической культуры и спорта в Иркутской области с учетом накопившихся проблем характеризуется:

1) достаточно низким процентом занимающихся физической культурой и массовым спортом, особенно среди социально незащищенных слоев населения;

2) недостаточным количеством проводимых физкультурных и спортивно массовых мероприятий;

3) слабым освещением физической культуры и массового спорта в средствах массовой информации и, как следствие, низким уровнем мотивированности населения к регулярным занятиям физической культурой и массовым спортом.

Без реализации мер по развитию физической культуры и массового спорта в Иркутской области предполагается:

1) ограничение возможности реализации большей частью населения Иркутской области права на занятия физической культурой и спортом, особенно среди малообеспеченных категорий граждан;

2) недостаточное привлечение детей и молодежи к занятиям физической культурой и массовому спорту, что негативно отразится на состоянии здоровья подрастающего поколения, а также приведет к росту асоциальных явлений в детской и молодежной среде (алкоголизм, наркомания, преступность);

3) отсутствие у населения Иркутской области возможностей и желания проводить активный отдых с использованием физической нагрузки.

Положительное решение данных вопросов станет основой для разработки комплекса мероприятий по развитию физической культуры и спорта, предусматривающих объединение усилий органов государственной власти Иркутской области и органов местного самоуправления муниципальных образований Иркутской области, физкультурно-спортивных общественных объединений и организаций, а также отдельных граждан.

Необходимость широкого взаимодействия в решении указанных проблем органов государственной власти всех уровней, государственных и негосударственных физкультурных, образовательных учреждений и общественных объединений обусловливает необходимость решения данных проблем ведомственной целевой программой. Ведомственная целевая программа обеспечивает консолидацию организационных и финансовых ресурсов, достаточно высокий уровень межведомственной координации, является инструментом налаживания взаимодействия при выработке эффективных путей решения проблем.

Разработка и утверждение ведомственной целевой программы обеспечит гарантированное выполнение комплекса мероприятий, направленного на поддержку, сохранение и развитие физической культуры и массового спорта в Иркутской области.

Раздел 2. ЦЕЛЬ И ЗАДАЧИ ВЕДОМСТВЕННОЙ ЦЕЛЕВОЙ ПРОГРАММЫ, СРОК РЕАЛИЗАЦИИ

Цель ведомственной целевой программы - совершенствование системы физического воспитания, развитие массового спорта среди различных категорий населения.

Срок реализации ведомственной целевой программы: 2019 - 2024 годы.

Раздел 3. ЦЕЛЕВЫЕ ПОКАЗАТЕЛИ И ОЖИДАЕМЫЕ КОНЕЧНЫЕ РЕЗУЛЬТАТЫ РЕАЛИЗАЦИИ ВЕДОМСТВЕННОЙ ЦЕЛЕВОЙ ПРОГРАММЫ, ОЦЕНКА РИСКОВ РЕАЛИЗАЦИИ ВЕДОМСТВЕННОЙ ЦЕЛЕВОЙ ПРОГРАММЫ

Целевыми показателями ведомственной целевой программы являются:

1. Доля граждан среднего возраста, систематически занимающихся физической культурой и спортом, в общей численности граждан среднего возраста.

2. Доля граждан старшего возраста, систематически занимающихся физической культурой и спортом в общей численности граждан старшего возраста.

Значения целевых показателей ведомственной целевой программы приведены в приложении № 1.

Реализация ведомственной целевой программы позволит:

1. Увеличить долю граждан среднего возраста, систематически занимающихся физической культурой и спортом, в общей численности граждан среднего возраста, к 2024 году до 50,0 %.

2. Увеличить долю граждан старшего возраста, систематически занимающихся физической культурой и спортом в общей численности граждан старшего возраста, к 2024 году до 15,5 %.

Внешние риски:

- изменения федерального и регионального законодательства в сфере физической культуры и спорта, бюджетно-налоговой и финансовой политики Иркутской области;

- рост инфляции, существенно выходящий за пределы прогнозных оценок;

- форс-мажорные обстоятельства, возникшие вследствие факторов непреодолимой силы (катастрофы, стихийные бедствия, военные действия).

К внутренним рискам можно отнести недостаточную межведомственную координацию деятельности, которая может быть устранена путем составления планов работ, контрольных мероприятий.

Раздел 4. ПЕРЕЧЕНЬ И ОПИСАНИЕ ПРОГРАММНЫХ МЕРОПРИЯТИЙ, СРОКИ ИХ РЕАЛИЗАЦИИ

Ведомственная целевая программа реализуется как комплекс организационных, методических, практических мероприятий, обеспечивающих достижение поставленной цели.

Мероприятия ведомственной целевой программы разработаны на основе предварительного анализа состояния сферы физической культуры и массового спорта на территории Иркутской области.

Характер программных мероприятий сводится к обеспечению реализации тактической задачи «Создание условий для занятий физической культурой и спортом населения Иркутской области».

Ведомственная целевая программа направлена на достижение стратегических приоритетов в сфере физической культуры и массового спорта в соответствии с поставленными задачами.

В связи с проведением на территории Иркутской области традиционных, имеющих богатую историю, физкультурных и спортивно-массовых мероприятий ведомственная целевая программа затрагивает в основном комплексные областные физкультурные и спортивно-массовые мероприятия.

Социально-экономический эффект от реализации ведомственной целевой программы выражается в повышении роли физической культуры и массового спорта для населения Иркутской области: организация вовлечения населения в занятия физической культурой и массовым спортом и всестороннего участия граждан в физкультурно-оздоровительной жизни, гарантированная государством поддержка физической культуры и массового спорта, формирование социально активной личности, концентрация бюджетных средств на приоритетных направлениях физической культуры и массового спорта.

Таким образом, реализация мероприятий ведомственной целевой программы позволит закрепить положительную динамику по увеличению охвата населения Иркутской области физической культурой и массовым спортом в 2019 - 2024 годах.

Перечень программных мероприятий с указанием сроков реализации, исполнителей и сумм расходов на их реализацию приведен в приложении № 2 к ведомственной целевой программе.

Раздел 5. МЕТОДИКА ОЦЕНКИ ЭФФЕКТИВНОСТИ РЕАЛИЗАЦИИ ВЕДОМСТВЕННОЙ ЦЕЛЕВОЙ ПРОГРАММЫ

Эффективность реализации ведомственной целевой программы оценивается в соответствии со следующими целевыми показателями, характеризующими достижение цели:

1. Доля граждан среднего возраста, систематически занимающихся физической культурой и спортом, в общей численности граждан среднего возраста:

Дзср = Чзср/Чнср х 100, где

Дзср – доля граждан среднего возраста, систематически занимающихся физической культурой и спортом;

Чзср – численность занимающихся физической культурой и спортом в Иркутской области в возрасте 30 – 54 лет (для женщин) и 30-59 лет (для мужчин), в соответствии с данными федерального статистического наблюдения по форме № 1-ФК «Сведения о физической культуре и спорте»;

Чнср – численность населения Иркутской области в возрасте 30 – 54 лет (для женщин) и 30-59 лет (для мужчин) по данным Федеральной службы государственной статистики.

2. Доля граждан старшего возраста, систематически занимающихся физической культурой и спортом в общей численности граждан старшего возраста:

Дзс = Чзс/Чнс х 100 где,

Дзс - доля граждан старшего возраста, систематически занимающихся физической культурой и спортом;

Чзс – численность занимающихся физической культурой и спортом в Иркутской области в возрасте 55-79 лет (для женщин) и 60-79 лет (для мужчин), в соответствии с данными федерального статистического наблюдения по форме №1-ФК «Сведения о физической культуре и спорте»;

Чнс - численность населения Иркутской области в возрасте 55-79 лет (для женщин) и 60-79 лет (для мужчин) по данным Федеральной службы государственной статистики.

Оценка эффективности реализации ведомственной целевой программы осуществляется путем соотнесения степени выполнения мероприятий ведомственной целевой программы к уровню ее финансирования по следующей формуле:

$$R = \frac{\frac{1}{N} \times \sum_{n=1}^{N} \frac{S_{тек}}{Sn_{план}}}{\frac{F_{тек}}{F_{план}}} (1), \text{ где}$$

R - интегральный показатель эффективности, %;

N - общее количество программных мероприятий;

S - значение показателя объема мероприятия (текущее, плановое), ед. изм.;

F - сумма финансирования по ведомственной целевой программе, тыс. руб.

Ведомственная целевая программа признается эффективной при значениях R > 0,85.

В случае отклонений фактически достигнутых значений показателей мероприятий объема от плановых осуществляется факторный анализ причин отклонений и разработка мер по их устранению. В случае невозможности устранения негативных факторов, влияющих на эффективность реализации ведомственной целевой программы, обосновывается изменение цели и задач ведомственной целевой программы, перечня мероприятий ведомственной целевой программы, целевых показателей и показателей мероприятий, состава целевых показателей, а также изменение расходов по сравнению с предыдущими периодами.

Раздел 6. ОБОСНОВАНИЕ ПОТРЕБНОСТИ В НЕОБХОДИМЫХ РЕСУРСАХ

Ресурсное обеспечение мероприятий ведомственной целевой программы предполагает финансирование из областного бюджета.

Направления и объемы финансирования мероприятий ведомственной целевой программы приведены в приложении № 3.

Раздел 7. ОПИСАНИЕ СИСТЕМЫ УПРАВЛЕНИЯ РЕАЛИЗАЦИЕЙ ВЕДОМСТВЕННОЙ ЦЕЛЕВОЙ ПРОГРАММЫ

Ведомственная целевая программа разработана и осуществляется на нормативно-правовой основе, которая включает в себя нормы и положения действующего законодательства Российской Федерации и Иркутской области в сфере физической культуры и спорта.

Общее руководство реализацией ведомственной целевой программы осуществляет министерство спорта Иркутской области при соблюдении им следующих условий:

- представления в установленном порядке отчета о выполнении мероприятий ведомственной целевой программы;
- выполнения программных мероприятий за отчетный период;
- целевого использования средств областного бюджета, направленных на реализацию мероприятий ведомственной целевой программы.

Корректировка ведомственной целевой программы осуществляется в установленном порядке по инициативе министерства спорта Иркутской области.

Проверка целевого использования средств областного бюджета, выделяемых на реализацию ведомственной целевой программы, осуществляется в соответствии с действующим законодательством Российской Федерации и Иркутской области.

Министерство спорта Иркутской области осуществляет:

- координацию деятельности исполнителей на основе периодической отчетности для обеспечения их согласованных действий;
- мониторинг выполнения системы программных мероприятий;
- текущую работу по подготовке и реализации мероприятий, обеспечивающих взаимодействие с другими органами исполнительной власти Иркутской области;
- работу по корректировке ведомственной целевой программы на основании результатов работы за текущий финансовый год;
- подведение итогов реализации ведомственной целевой программы.

Контроль за ходом реализации ведомственной целевой программы осуществляет министерство спорта Иркутской области.

Заместитель министра спорта Иркутской области П.А. Богатырев

Приложение 1
к ведомственной целевой программе «Организация вовлечение населения в занятия физической культурой и массовым спортом» на 2019 - 2024 годы

ПЛАНИРУЕМЫЕ ЦЕЛЕВЫЕ ПОКАЗАТЕЛИ ВЕДОМСТВЕННОЙ ЦЕЛЕВОЙ ПРОГРАММЫ

№ п/п	Наименование цели, целевого показателя	Ед. изм.	Значения целевых показателей								Порядок (формула) расчета целевого показателя	Источники данных для расчета целевого показателя	Периодичность расчета целевого показателя
			2017	2018	2019	2020	2021	2022	2023	2024			
1	2	3	4	5	6	7	8	9	10	11	12	13	14
Цель «Совершенствование системы физического воспитания, развитие массового спорта среди различных категорий населения»													
1	Доля граждан среднего возраста, систематически занимающихся физической культурой и спортом, в общей численности граждан среднего возраста	%	-	17,4	24,7	34,6	39,5	40,6	42,8	50,0	Дзср = Чзср/Чнср х 100	Данные федерального статистического наблюдения по форме №1-ФК «Сведения о физической культуре и спорте», Федеральной службы государственной статистики	ежегодно
2	Доля граждан старшего возраста, систематически занимающихся физической культурой и спортом в общей численности граждан старшего возраста	%	-	3,8	7,3	8,0	9,3	10,0	10,5	15,5	Дзс = Чзс/Чнс х 100		ежегодно

Заместитель министра спорта Иркутской области П.А. Богатырев

Приложение 2
к ведомственной целевой программе «Организация вовлечение населения в занятия физической культурой и массовым спортом» на 2019 - 2024 годы

СИСТЕМА МЕРОПРИЯТИЙ ВЕДОМСТВЕННОЙ ЦЕЛЕВОЙ ПРОГРАММЫ

№ п/п	Наименование цели, задачи, мероприятия	Ответственный за реализацию мероприятия	Срок реализации мероприятия		Источник финансирования / Наименование показателя мероприятия	Ед. изм.	Расходы на мероприятие / Значения показателей мероприятия					
			с (месяц/год)	по (месяц/год)			2019 год	2020 год	2021 год	2022 год	2023 год	2024 год
	Цель «Совершенствование системы физического воспитания, развитие массового спорта среди различных категорий населения»											
1.1	Мероприятие «Участие в организации официальных спортивных мероприятий»	министерство спорта Иркутской области	01.2019	12.2024	бюджет субъекта Российской Федерации	тыс. руб.	7 091,5	7 091,5	7 091,5	7 091,5	7 091,5	7 091,5
					Показатель объема «Количество человек, принявших участие»	Человек	9 945	9 945	9 945	9 945	9 945	9 945
					Показатель качества «Количество проведенных мероприятий»	ед.	35	35	35	35	35	35
1.2	Мероприятие «Изготовление и размещение медийной продукции на телевидении, интернет-ресурсах»	министерство спорта Иркутской области	01.2019	12.2024	бюджет субъекта Российской Федерации	тыс. руб.	150,0	150,0	150,0	150,0	150,0	150,0
					Показатель объема «Количество медийной продукции»	Штука	15	15	15	15	15	15
					Показатель качества «Аудитория»	Человек	10 000	10 000	10 000	10 000	10 000	10 000
					Показатель качества «Общая аудитория интернет-ресурса в месяц»	Уникальные посетители	150 000	150 000	150 000	150 000	150 000	150 000
1.3	Мероприятие «Изготовление и размещение печатных материалов в печатных средствах массовой информации»	министерство спорта Иркутской области	01.2019	12.2024	бюджет субъекта Российской Федерации	тыс. руб.	150,0	150,0	150,0	150,0	150,0	150,0
					Показатель объема «Тираж»	Экземпляр	4 000	4 000	4 000	4 000	4 000	4 000
					Показатель качества «Количество публикаций»	Единица	15	15	15	15	15	15
1.4	Мероприятие «Обеспечение доступа к объектам спорта»	министерство спорта Иркутской области	01.2019	12.2024	бюджет субъекта Российской Федерации	тыс. руб.	81 420,7	81 420,7	81 420,7	81 420,7	81 420,7	81 420,7
					Показатель объема «Количество посетителей объектов спорта»	Человек	128 775	128 775	128 775	128 775	128 775	128 775
					Показатель качества «Количество объектов спорта, приходящихся на тысячу жителей территории»	Единица	0,17	0,17	0,17	0,17	0,17	0,17
1.5	Мероприятие «Организация и проведение в соответствии с календарным планом физкультурных мероприятий и спортивных мероприятий Иркутской области, фестивалей, выставок, смотров-конкурсов и иных мероприятий»	министерство спорта Иркутской области	01.2019	12.2024	бюджет субъекта Российской Федерации	тыс. руб.	15 368,5	15 368,5	15 368,5	15 368,5	15 368,5	15 368,5
					Показатель объема «Количество проведенных мероприятий»	Единица	130	130	130	130	130	130
					Показатель качества «Количество человек, принявших участие»	Человек	40 000	40 000	40 000	40 000	40 000	40 000
1.6	Мероприятие «Создание и размещение на телевидении программ о физической культуре и спорте»	министерство спорта Иркутской области	01.2019	12.2024	бюджет субъекта Российской Федерации	тыс. руб.	250,0	250,0	250,0	250,0	250,0	250,0
					Показатель объема «Продолжительность эфира»	Минута	25	25	25	25	25	25
					Показатель качества «Аудитория»	Человек	10 000	10 000	10 000	10 000	10 000	10 000
1.7	Мероприятие «Участие в региональных, всероссийских и международных соревнованиях»	министерство спорта Иркутской области	01.2019	12.2024	бюджет субъекта Российской Федерации	тыс. руб.	3 809,3	3 809,3	3 809,3	3 809,3	3 809,3	3 809,3
					Показатель объема «Количество мероприятий, в которых принято участие в течение года»	Единица	20	20	20	20	20	20
					Показатель качества «Количество участников»	Человек	100	100	100	100	100	100
1.8	Мероприятие «Мероприятия по поэтапному внедрению Всероссийского физкультурно-спортивного комплекса «Готов к труду и обороне»»	министерство спорта Иркутской области	01.2019	12.2024	бюджет субъекта Российской Федерации	тыс. руб.	494,0	494,0	494,0	494,0	494,0	494,0
					Показатель объема «Количество проведенных мероприятий»	Единица	1	1	1	1	1	1
					Показатель качества «Количество участников»	Человек	80	80	80	80	80	80
ИТОГО объем финансирования в целом по ведомственной целевой программе					бюджет субъекта Российской Федерации	тыс. руб.	108 734,0	108 734,0	108 734,0	108 734,0	108 734,0	108 734,0

Заместитель министра спорта Иркутской области П.А. Богатырев

Приложение 3
к ведомственной целевой программе «Организация вовлечения населения в занятия физической культурой и массовым спортом» на 2019-2024 годы

НАПРАВЛЕНИЯ И ОБЪЕМЫ ФИНАНСИРОВАНИЯ ВЕДОМСТВЕННОЙ ЦЕЛЕВОЙ ПРОГРАММЫ

№	Наименование цели, задачи, мероприятия	Источник финансирования	КВСР	Рз	Пр	КЦСР	КВР	Общий объем финансирования, тыс. руб.	Объем финансирования, тыс. руб.					
									2019 год	2020 год	2021 год	2022 год	2023 год	2024 год
1	2	3	4	5	6	7	8	9	10	11	12	13	14	15
	Цель «Совершенствование системы физического воспитания, развитие массового спорта среди различных категорий населения»	х	х	х	х	х	х	652 404,0	108 734,0	108 734,0	108 734,0	108 734,0	108 734,0	108 734,0
1.1	Участие в организации официальных спортивных мероприятий	бюджет субъекта Российской Федерации	801	11	01	54.1.01.29999	6.0.0	42 549,0	7 091,5	7 091,5	7 091,5	7 091,5	7 091,5	7 091,5
1.2	Изготовление и размещение медийной продукции на телевидении, интернет-ресурсах	бюджет субъекта Российской Федерации	801	11	01	54.1.01.29999	2.0.0	900,0	150,0	150,0	150,0	150,0	150,0	150,0
1.3	Изготовление и размещение печатных материалов в печатных средствах массовой информации	бюджет субъекта Российской Федерации	801	11	01	54.1.01.29999	2.0.0	900,0	150,0	150,0	150,0	150,0	150,0	150,0
1.4	Обеспечение доступа к объектам спорта	бюджет субъекта Российской Федерации	801	11	01	54.1.01.29999	6.0.0	488 524,2	81 420,7	81 420,7	81 420,7	81 420,7	81 420,7	81 420,7
1.5	Организация и проведение в соответствии с календарным планом физкультурных мероприятий и спортивных мероприятий Иркутской области, фестивалей, выставок, смотров-конкурсов и иных мероприятий	бюджет субъекта Российской Федерации	801	11	01	54.1.01.29999	2.0.0	76 207,2	12 701,2	12 701,2	12 701,2	12 701,2	12 701,2	12 701,2
		бюджет субъекта Российской Федерации	801	11	01	54.1.01.29999	6.0.0	16 003,8	2 667,3	2 667,3	2 667,3	2 667,3	2 667,3	2 667,3
1.6	Создание и размещение на телевидении программ о физической культуре и спорте	бюджет субъекта Российской Федерации	801	11	01	54.1.01.29999	2.0.0	1 500,0	250,0	250,0	250,0	250,0	250,0	250,0
1.7	Участие в региональных, всероссийских и международных соревнованиях	бюджет субъекта Российской Федерации	801	11	01	54.1.01.29999	1.0.0	22 855,8	3 809,3	3 809,3	3 809,3	3 809,3	3 809,3	3 809,3
1.8	Мероприятия по поэтапному внедрению Всероссийского физкультурно-спортивного комплекса «Готов к труду и обороне»	бюджет субъекта Российской Федерации	801	11	02	54.1.01.29999	2.0.0	2 964,0	494,0	494,0	494,0	494,0	494,0	494,0

Заместитель министра спорта Иркутской области П.А. Богатырев

ПРАВИТЕЛЬСТВО ИРКУТСКОЙ ОБЛАСТИ

П О С Т А Н О В Л Е Н И Е

27 ноября 2018 года № 869-пп

Иркутск

О региональном государственном контроле (надзоре) в области государственного регулирования цен (тарифов) на территории Иркутской области

В соответствии с подпунктом «б» пункта 1 статьи 1 Федерального закона от 3 августа 2018 года № 316-ФЗ «О внесении изменений в Федеральный закон «О защите прав юридических лиц и индивидуальных предпринимателей при осуществлении государственного контроля (надзора) и муниципального контроля» и статью 19 Федерального закона «О лицензировании отдельных видов деятельности», руководствуясь частью 4 статьи 66, статьей 67 Устава Иркутской области, Правительство Иркутской области

П О С Т А Н О В Л Я Е Т:

1. Установить Порядок организации и осуществления регионального государственного контроля (надзора) в области государственного регулирования цен (тарифов) на территории Иркутской области (прилагается).

2. Определить Перечень должностных лиц службы по тарифам Иркутской области, уполномоченных на осуществление регионального государственного контроля (надзора) в области государственного регулирования цен (тарифов) на территории Иркутской области (прилагается).

3. Признать утратившими силу:

1) постановление Правительства Иркутской области от 8 октября 2012 года № 544-пп «Об осуществлении регионального государственного контроля (надзора) за регулируемыми государством ценами (тарифами) в электроэнергетике на территории Иркутской области»;

2) постановление Правительства Иркутской области от 8 октября 2012 года № 545-пп «Об осуществлении регионального государственного контроля (надзора) в сферах естественных монополий на территории Иркутской области»;

3) постановление Правительства Иркутской области от 6 ноября 2012 года № 612-пп «Об осуществлении регионального государственного контроля (надзора) в области регулирования тарифов в области обращения с твердыми коммунальными отходами на территории Иркутской области»;

4) постановление Правительства Иркутской области от 6 ноября 2012 года № 613-пп «Об осуществлении регионального государственного контроля (надзора) в области регулирования цен (тарифов) в сфере теплоснабжения на территории Иркутской области»;

5) постановление Правительства Иркутской области от 14 апреля 2014 года № 196-пп «О внесении изменений в отдельные правовые акты Иркутской области»;

6) постановление Правительства Иркутской области от 1 августа 2014 года № 381-пп «О внесении изменений в отдельные правовые акты Иркутской области»;

7) постановление Правительства Иркутской области от 30 ноября 2015 года № 597-пп «О внесении изменений в постановление Правительства Иркутской области от 6 ноября 2012 года № 612-пп».

4. Настоящее постановление подлежит официальному опубликованию в общественно-политической газете «Областная», а также на «Официальном интернет-портале правовой информации» (www.pravo.gov.ru).

5. Настоящее постановление вступает в силу через десять календарных дней после дня его официального опубликования.

Первый заместитель Губернатора Иркутской области – Председатель Правительства Иркутской области
Р.Н. Болотов

УСТАНОВЛЕН
постановлением Правительства
Иркутской области
от 27 ноября 2018 года № 869-пп

ПОРЯДОК ОРГАНИЗАЦИИ И ОСУЩЕСТВЛЕНИЯ РЕГИОНАЛЬНОГО ГОСУДАРСТВЕННОГО КОНТРОЛЯ (НАДЗОРА) В ОБЛАСТИ ГОСУДАРСТВЕННОГО РЕГУЛИРОВАНИЯ ЦЕН (ТАРИФОВ) НА ТЕРРИТОРИИ ИРКУТСКОЙ ОБЛАСТИ

1. Настоящий Порядок устанавливает порядок организации и осуществления регионального государственного контроля (надзора) в области государственного регулирования цен (тарифов) на территории Иркутской области (далее – государственный контроль).

2. Государственный контроль осуществляется службой по тарифам Иркутской области (далее – Служба).

3. Государственный контроль осуществляется в отношении:

1) регулируемых государством цен (тарифов) в электроэнергетике в части обоснованности величины цен (тарифов) и правильности применения цен (тарифов), регулируемых Службой, использования инвестиционных ресурсов, включаемых в регулируемые Службой цены (тарифы), применения территориальными сетевыми организациями платы за технологическое присоединение и (или) стандартизированных тарифных ставок, определяющих величину этой платы, а также соблюдения стандартов раскрытия информации субъектами оптового и розничных рынков;

2) регулируемых цен (тарифов) в сфере теплоснабжения в части обоснованности установления, изменения и применения цен (тарифов), а также соблюдения стандартов раскрытия информации теплоснабжающими организациями, теплосетевыми организациями;

3) соблюдения региональными операторами, операторами по обращению с твердыми коммунальными отходами требований порядка ценообразования и применения тарифов в области обращения с твердыми коммунальными отходами, а также стандартов раскрытия информации;

4) соблюдения организациями, осуществляющими горячее водоснабжение, холодное водоснабжение и (или) водоотведение, требований, установленных Федеральным законом от 7 декабря 2011 года № 416-ФЗ «О водоснабжении и водоотведении» (далее – Федеральный закон № 416-ФЗ) и принятыми в соответствии с ним нормативными правовыми актами Российской Федерации, к установлению и (или) применению тарифов в сфере водоснабжения и водоотведения, в том числе в части определения достоверности, экономической обоснованности расходов и иных показателей, учитываемых при регулировании тарифов, экономической обоснованности фактического расходования средств при осуществлении регулируемых видов деятельности, правильности применения регулируемых тарифов в сфере водоснабжения и водоотведения, а также требований к соблюдению стандартов раскрытия информации;

5) выполнения производственных программ организаций, осуществляющих горячее водоснабжение, холодное водоснабжение и (или) водоотведение, в том числе достижения в результате реализации мероприятий производственных программ плановых значений показателей надежности, качества, энергетической эффективности;

6) соблюдения субъектом естественной монополии в процессе осуществления своей деятельности требований, установленных Федеральным законом от 17 августа 1995 года № 147-ФЗ «О естественных монополиях» (далее – Федеральный закон № 147-ФЗ), другими федеральными законами и иными нормативными правовыми актами Российской Федерации в сфере регулирования естественных монополий, в том числе требований к установлению и (или) применению цен (тарифов) в сфере услуг в транспортных терминалах, портах и аэропортах в части определения достоверности, экономической обоснованности расходов и иных показателей, учитываемых при государственном регулировании цен (тарифов), экономической обоснованности фактического расходования средств при осуществлении регулируемых видов деятельности, правильности применения регулируемых Службой цен (тарифов) в сфере услуг в транспортных терминалах, портах и аэропортах, а также к соблюдению стандартов раскрытия информации субъектами естественных монополий;

7) соблюдения установленного предельного размера платы за проведение технического осмотра транспортных средств;

8) соблюдения установленного размера платы за выдачу дубликата диагностической карты;

9) иных, регулируемых Службой, цен (тарифов) в части правильности применения:

предельных размеров оптовых надбавок к фактическим отпускным ценам на медицинские изделия, включенные в утвержденный Правительством Российской Федерации перечень медицинских изделий, имплантируемых в организм человека, при оказании медицинской помощи в рамках программы государственных гарантий бесплатного оказания гражданам медицинской помощи;

розничных цен на газ, реализуемый населению, а также жилищно-эксплуатационным организациям, организациям, управляющим многоквартирными домами, жилищно-строительным кооперативам и товариществам собственников жилья для бытовых нужд населения (кроме газа для арендаторов нежилых помещений в жилых домах и газа для заправки автотранспортных средств);

специальных надбавок к тарифам на транспортировку газа по газораспределительным сетям, предназначенных для финансирования программ газификации;

размера платы за технологическое присоединение газоиспользующего оборудования к газораспределительным сетям и (или) стандартизированных тарифных ставок, определяющих ее величину;

регулируемых тарифов на регулярные перевозки пассажиров и багажа автомобильным транспортом по межмуниципальным маршрутам регулярных перевозок в Иркутской области;

тарифов на перевозки пассажиров и багажа железнодорожным транспортом в пригородном сообщении;

тарифов на транспортные услуги, оказываемые на подъездных железнодорожных путях организациями промышленного железнодорожного транспорта и другими хозяйствующими субъектами независимо от организационно-правовой формы, за исключением организаций федерального железнодорожного транспорта;

тарифов на перевозки пассажиров и багажа речным транспортом в местном сообщении и на переправах;

тарифов на перевозки пассажиров и багажа речным транспортом в районах Крайнего Севера и приравненных к ним местностях;

тарифов на перевозки пассажиров воздушным транспортом на местных авиалиниях на территории Иркутской области;

ценовых ставок на работы по технической инвентаризации жилищного фонда;

цен на топливо твердое, топливо печное бытовое и керосин, реализуемые гражданам, управляющим организациям, товариществам собственников жилья, жилищным, жилищно-строительным или иным специализированным потребительским кооперативам, созданным в целях удовлетворения потребностей граждан в жилье;

размера платы за перемещение транспортного средства на специализированную стоянку, включая расходы на погрузку задержанного транспортного средства на транспортное средство, осуществляющее перемещение задержанного транспортного средства, и его хранение на специализированной стоянке;

снабженческо-сбытовых и торговых надбавок к ценам на продукцию и товары, реализуемые в районах Крайнего Севера и приравненных к ним местностях с ограниченными сроками завоза грузов.

4. К отношениям, связанным с осуществлением государственного контроля, применяются положения:

1) Федерального закона № 147-ФЗ;

2) Федерального закона от 24 июня 1998 года № 89-ФЗ «Об отходах производства и потребления» (далее – Федеральный закон № 89-ФЗ);

3) Федерального закона от 26 марта 2003 года № 35-ФЗ «Об электроэнергетике»;

4) Федерального закона от 26 декабря 2008 года № 294-ФЗ «О защите прав юридических лиц и индивидуальных предпринимателей при осуществлении государственного контроля (надзора) и муниципального контроля» (далее – Федеральный закон № 294-ФЗ);

5) Федерального закона от 27 июля 2010 года № 190-ФЗ «О теплоснабжении»;

6) Федерального закона от 1 июля 2011 года № 170-ФЗ «О техническом осмотре транспортных средств и о внесении изменений в отдельные законодательные акты Российской Федерации»;

7) Федерального закона № 416-ФЗ;

8) Положения о службе по тарифам Иркутской области, утвержденного постановлением Правительства Иркутской области от 7 июня 2012 года № 303-пп.

5. Государственный контроль осуществляется посредством:

1) организации и проведения проверок юридических лиц, их руководителей и иных должностных лиц, индивидуальных предпринимателей, их уполномоченных представителей (далее – юридические лица, индивидуальные предприниматели);

2) организации и проведения мероприятий по профилактике нарушений требований, установленных Федеральным законом № 294-ФЗ, другими федеральными законами и принимаемыми в соответствии с ними иными нормативными правовыми актами Российской Федерации, законами и иными нормативными правовыми актами субъектов Российской Федерации (далее – обязательные требования);

3) организации и проведения мероприятий по контролю, осуществляемых без взаимодействия с юридическими лицами, индивидуальными предпринимателями;

4) принятия предусмотренных законодательством Российской Федерации мер по пресечению и (или) устранению последствий выявленных нарушений;

5) систематического наблюдения за исполнением обязательных требований, анализа и прогнозирования состояния исполнения обязательных требований при осуществлении деятельности юридическими лицами, индивидуальными предпринимателями.

6. Государственный контроль осуществляется в соответствии с Федеральным законом № 294-ФЗ с учетом особенностей организации и проведения проверок:

установленных Федеральным законом № 147-ФЗ, которые применяются к проверкам в сферах естественных монополий, в частности в сфере теплоснабжения (в том числе в отношении не являющихся субъектами естественных монополий юридических лиц, индивидуальных предпринимателей, осуществляющих регулируемые виды деятельности в сфере теплоснабжения), электроэнергетики (в том числе в отношении субъектов электроэнергетики, не являющихся субъектами естественных монополий), услуг в транспортных терминалах, портах и аэропортах;

установленных Федеральным законом № 89-ФЗ, которые применяются к проверкам в области регулирования тарифов в области обращения с твердыми коммунальными отходами;

установленных частями 3 – 5 статьи 35 Федерального закона № 416-ФЗ, которые применяются к проверкам в области регулирования тарифов в сфере водоснабжения и водоотведения.

7. Мероприятия по государственному контролю проводятся должностными лицами Службы.

8. Сроки и последовательность административных процедур при осуществлении государственного контроля устанавливаются административным регламентом осуществления государственного контроля, утверждаемым нормативным правовым актом Службы.

9. Должностные лица Службы при осуществлении государственного контроля соблюдают права и обязанности, установленные Федеральным законом № 294-ФЗ, иными нормативными правовыми актами.

10. Решения, действия (бездействие) должностных лиц Службы (кроме руководителя Службы) могут быть обжалованы в административном порядке в соответствии с законодательством Российской Федерации. Заявление об обжаловании указанных решений, действий (бездействия) подается руководителю Службы.

Решения, действия (бездействие) Службы, руководителя Службы, а также должностных лиц Службы, указанных в абзаце первом настоящего пункта, могут быть обжалованы в судебном порядке в соответствии с законодательством Российской Федерации.

Заместитель Председателя Правительства Иркутской области
А.Б. Логашов

ОПРЕДЕЛЕН
постановлением Правительства
Иркутской области
от 27 ноября 2018 года № 869-пп

ПЕРЕЧЕНЬ ДОЛЖНОСТНЫХ ЛИЦ СЛУЖБЫ ПО ТАРИФАМ ИРКУТСКОЙ ОБЛАСТИ, УПОЛНОМОЧЕННЫХ НА ОСУЩЕСТВЛЕНИЕ РЕГИОНАЛЬНОГО ГОСУДАРСТВЕННОГО КОНТРОЛЯ (НАДЗОРА) В ОБЛАСТИ ГОСУДАРСТВЕННОГО РЕГУЛИРОВАНИЯ ЦЕН (ТАРИФОВ) НА ТЕРРИТОРИИ ИРКУТСКОЙ ОБЛАСТИ

1. Первый заместитель руководителя службы по тарифам Иркутской области (далее – Служба).
2. Заместитель руководителя Службы.
3. Начальники управлений Службы, их заместители.
4. Начальники отделов в управлениях Службы, их заместители.
5. Начальники отделов Службы, их заместители.
6. Советники отделов в управлениях Службы.
7. Советники отделов Службы.

Заместитель Председателя Правительства Иркутской области
А.Б. Логашов

ПРАВИТЕЛЬСТВО ИРКУТСКОЙ ОБЛАСТИ

Р А С П О Р Я Ж Е Н И Е

29 ноября 2018 года № 947-рп

Иркутск

Об утверждении списка победителей муниципальных образований Иркутской области для участия в подпрограмме «Молодым семьям – доступное жилье» на 2014 - 2020 годы государственной программы Иркутской области «Доступное жилье» на 2014 - 2020 годы в 2019 году

В соответствии с пунктом 24 Порядка проведения конкурсного отбора муниципальных образований Иркутской области для участия в подпрограмме «Молодым семьям – доступное жилье» на 2014 - 2020 годы государственной программы Иркутской области «Доступное жилье» на 2014 - 2020 годы, установленного постановлением Правительства Иркутской области от 3 апреля 2014 года № 181-пп, на основании протокола заседания Экспертного совета по проведению конкурсного отбора муниципальных образований Иркутской области для участия в подпрограмме «Молодым семьям – доступное жилье» на 2014 - 2020 годы государственной программы Иркутской области «Доступное жилье» на 2014 - 2020 годы в 2019 году от 12 ноября 2018 года, руководствуясь частью 4 статьи 66, статьей 67 Устава Иркутской области:

1. Утвердить список победителей муниципальных образований Иркутской области для участия в подпрограмме «Молодым семьям – доступное жилье» на 2014 - 2020 годы государственной программы Иркутской области «Доступное жилье» на 2014 - 2020 годы в 2019 году (прилагается).

2. Настоящее распоряжение подлежит официальному опубликованию в общественно-политической газете «Областная».

Первый заместитель Губернатора Иркутской области – Председатель Правительства Иркутской области
Р.Н. Болотов

УТВЕРЖДЕН
распоряжением Правительства Иркутской области
от 29 ноября 2018 года № 947-рп

СПИСОК ПОБЕДИТЕЛЕЙ МУНИЦИПАЛЬНЫХ ОБРАЗОВАНИЙ ИРКУТСКОЙ ОБЛАСТИ ДЛЯ УЧАСТИЯ В ПОДПРОГРАММЕ «МОЛОДЫМ СЕМЬЯМ – ДОСТУПНОЕ ЖИЛЬЕ» НА 2014 - 2020 ГОДЫ ГОСУДАРСТВЕННОЙ ПРОГРАММЫ ИРКУТСКОЙ ОБЛАСТИ «ДОСТУПНОЕ ЖИЛЬЕ» НА 2014 - 2020 ГОДЫ В 2019 ГОДУ

1) город Иркутск;
2) муниципальное образование города Братска;
3) Зиминское городское муниципальное образование;
4) муниципальное образование «город Саянск»;
5) муниципальное образование «город Свирск»;
6) муниципальное образование – «город Тулун»;
7) муниципальное образование «город Усолье-Сибирское»;
8) муниципальное образование город Усть-Илимск;
9) муниципальное образование «Ангарский городской округ»;
10) муниципальное образование города Бодайбо и района;
11) муниципальное образование «Братский район»;
12) муниципальное образование «Железногорск-Илимское городское поселение»;
13) Байкальское муниципальное образование;
14) Иркутское районное муниципальное образование Иркутской области;
15) муниципальное образование «Качугский район»;
16) Киренский район;
17) муниципальное образование «Нижнеилимский район»;
18) Нижнеудинское муниципальное образование;
19) Ольхонское районное муниципальное образование;
20) Слюдянское муниципальное образование;
21) Тайшетское муниципальное образование «Тайшетское городское поселение»;
22) муниципальное образование «Тайшетский район»;
23) Усть-Кутское муниципальное образование (городское поселение);
24) муниципальное образование «город Черемхово»;
25) Черемховское районное муниципальное образование;
26) Чунское районное муниципальное образование;
27) муниципальное образование «город Шелехов»;
28) муниципальное образование «Аларский район»;
29) муниципальное образование «Нукутский район»;
30) Осинский муниципальный район;
31) Усольское районное муниципальное образование;
32) муниципальное образование «Эхирит-Булагатский район».

Заместитель Председателя Правительства Иркутской области
В.Ф. Вобликова

СПИСОК

адвокатов, оказывающих гражданам бесплатную юридическую помощь на территории Иркутской области на 2019 год

	Ф.И.О.	Реестр. №	Адвокатское образование	Адрес, телефон
1	Аввакумова Любовь Иннокентьевна	38/4	Транспортный филиал ИОКА	г. Иркутск, ул. Маяковского, д. 12, тел. (3952) 39-82-01, 89501322279
2	Алексеенко Анна Николаевна	38/17	Транспортный филиал ИОКА	г. Иркутск, ул. Маяковского, д. 12, тел. (3952) 39-82-01, 89025699668
3	Асхаев Георгий Матвеевич	38/51	ИОКА Качугский филиал	Иркутская область, п. Качуг, ул. Каландаришвили, д. 42, оф. 3, тел. (39540) 31-3-51
4	Афанасьева Инна Германовна	38/1742	Первая Центральная Коллегия Адвокатов	г. Иркутск, ул. Дзержинского, д. 1, тел. 89148707348
5	Баландин Николай Иннокентьевич	38/63	ИОКА Ольхонский филиал	Иркутская область, п. Еланцы, ул. Батагаева, д. 11
6	Балахничева Анна Викторовна	38/1077	ИОКА Кировский филиал	г. Иркутск, ул. К. Либкнехта, д. 46, тел. 89025782664, (3952) 600-932
7	Белов Виталий Владимирович	38/83	Кировский филиал Иркутской областной коллегии адвокатов	г. Иркутск, ул. К. Либкнехта, д. 46, тел. (3952) 209-726, 209-525
8	Белова Мария Витальевна	38/85	ИОКА Кировский филиал	г. Иркутск, ул. К. Либкнехта, д. 46, тел. 89247077772
9	Белых Эдуард Юрьевич	38/1729	ИОКА Кировский филиал	г. Иркутск, ул. К. Либкнехта, д. 46, тел. 89646518687
10	Бобылева Лариса Викторовна	38/1800	ИОКА Кировский филиал	г. Иркутск, ул. К. Либкнехта, д. 46, тел. 89025400009
11	Богомолова Ираида Николаевна	38/107	ИОКА Падунский филиал № 1	Иркутская область, г. Братск, ул. Наймушина, д. 3
12	Брюханова Александра Николаевна	38/1386	Негосударственная некоммерческая организация «Усольская межрайонная коллегия адвокатов ИО»	Иркутская область, г. Усолье-Сибирское, ул. Толбухина, д. 56, тел. 89501281602
13	Бужова Инна Петровна	38/130	ИОКА Падунский филиал № 2	Иркутская область, г. Братск, ул. Наймушина, д. 1, тел. 89025140458
14	Бутуханова Татьяна Петровна	38/1319	ИОКА Осинский филиал	Иркутская область, пос. Оса, ул. Свердлова, д. 61, тел. 89501355519
15	Быков Павел Николаевич	38/1745	Адвокатский кабинет	г. Иркутск, ул. Дорожная, д. 2, кв. 86, тел. 89149230399
16	Возных Татьяна Юрьевна	38/1322	Адвокатский кабинет	г. Иркутск, ул. Подбельского, д. 19, оф. 31, тел. 89027698704
17	Воробьев Юрий Иванович	38/178	ИОКА Братский районный филиал	Иркутская область, г. Братск, ул. Комсомольская, д. 65А, тел. 89041490459
18	Ворожнина Ирина Анатольевна	38/180	Адвокатский кабинет	г. Иркутск, ул. Профсоюзная, д. 64, оф. 53, тел. 89642189105
19	Ган Марина Сергеевна	38/1305	Первая Центральная Коллегия Адвокатов Иркутской области	г. Иркутск, ул. Дзержинского, д. 1, тел. (3952) 345-518, 243-993
20	Гаученова Екатерина Константиновна	38/1594	Адвокатский кабинет	г. Иркутск, ул. К. Мадьяр, д. 53, оф. 31, тел. (3952) 622-942
21	Годованюк Анатолий Васильевич	38/208	Усть-Кутская КА «Ленгарант»	Иркутская область, г. Усть-Кут, ул. Речников, д. 2а, тел. 89027629936
22	Голышев Сергей Викторович	38/215	Адвокатский кабинет	Иркутская область, г. Тулун, ул. Шахтерская, д. 4, кв. 12, тел. 89021747819
23	Горбач Ольга Владимировна	38/1693	Адвокатский кабинет	Иркутская область, г. Братск, б-р. Космонавтов, д. 15, кв. 126, тел. 89149458245
24	Гришина Татьяна Хазиевна	38/227	Братский районный филиал Иркутской областной коллегии адвокатов	Иркутская область, г. Братск, ул. Комсомольская, д. 65А, тел. (3953) 41-45-82, 89501205256
25	Грищенко Арина Юрьевна	38/1777	Иркутская областная коллегия адвокатов	г. Иркутск, ул. Байкальская, 105А, оф. 801, тел. 89086668556
26	Гутарев Виталий Викторович	38/237	Зиминский филиал Иркутской областной коллегии адвокатов	Иркутская область, г. Зима, ул. Карла Маркса, д. 3, тел. (39514) 3-19-87
27	Дадагов Мусламо Лечеевич	38/1703	ИОКА Кировский филиал	г. Иркутск, ул. К. Либкнехта, д. 46, тел. 89246065800
28	Дранькова Анна Юрьевна	38/1477	Негосударственная некоммерческая организация «Усольская межмуниципальная коллегия адвокатов»	Иркутская область, г. Усолье-Сибирское, ул. Толбухина, д. 56, тел. 89086530270
29	Другова Юлия Владимировна	38/271	Первая Центральная Коллегия Адвокатов Иркутской области	г. Иркутск, ул. Дзержинского, д. 1, тел. (3952) 345-518, 243-993
30	Жарких Александр Владимирович	38/285	ИОКА Кировский филиал	г. Иркутск, ул. К. Либкнехта, д. 46, тел. (3952) 209-525
31	Жигалова Татьяна Владимировна	38/1180	ИОКА Качугский филиал	Иркутская область, п. Жигалово, ул. Левина, д. 1, кв. б. 2 (2 этаж), тел. 89601451360
32	Жилинкова Ольга Леонидовна	38/291	ИОКА Ангарский районный филиал	Иркутская область, г. Ангарск, квартал 278, д. 2, оф. 302
33	Зайцев Андрей Владимирович	38/1687	ИОКА Кировский филиал	г. Иркутск, ул. Карла Либкнехта, д. 46, тел. 89149017091
34	Зверянский Павел Иванович	38/1331	ИОКА Эхирит-Булагатский филиал	Иркутская область, п. Усть-Ордынский, ул. Ленина, 32, тел. 8908539223
35	Зисерман Виктория Михайловна	38/1768	Адвокатский кабинет	Иркутская область, г. Усолье-Сибирское, пос. Белореченский, д. 101, оф. 6, тел. 89526155176
36	Золотарева Галина Юрьевна	38/311	Кировский филиал Иркутской областной коллегии адвокатов	г. Иркутск, ул. Карла Либкнехта, д. 46, тел. (3952) 209-726, 209-525
37	Иванова Ирина Константиновна	38/1228	Транспортный филиал ИОКА	г. Иркутск, ул. Маяковского, д. 12, тел. (3952) 39-82-01, 89086537777
38	Иванова (Московских) Юлия Владимировна	38/1665	Адвокатский кабинет	Иркутская область, Братский р-н, г. Вихоревка, ул. Пионерская, д. 23, кв. 61, тел. 89086494179
39	Иванчиков Юрий Геннадьевич	38/323	ИОКА Городской филиал	г. Иркутск, ул. Баррикад, д. 111, тел. 89148941278
40	Иващенко Наталья Васильевна	38/324	Иркутская областная коллегия адвокатов	г. Иркутск, ул. К. Либкнехта, д. 46, тел. (3952) 40-11-38
41	Кесель Наталья Анатольевна	38/148	Куйбышевская районная коллегия адвокатов г. Иркутска	г. Иркутск, ул. Баррикад, д. 111, тел. (3952) 744-525, 34-98-21
42	Кныпа Ирина Александровна	38/1219	Первая Центральная Коллегия Адвокатов Иркутской области	г. Иркутск, ул. Дзержинского, д. 1, тел. (3952) 345-518, 243-993
43	Ковалевич Алена Васильевна	38/377	Адвокатское бюро «Максимум»	г. Иркутск, ул. Лермонтова, д. 78, оф. 402, тел. 89025772440, 672-440
44	Козыдло Владимир Борисович	38/387	Иркутская коллегия адвокатов «Альянс»	г. Иркутск, б-р Гагарина, д. 68, тел. (3952) 201-213, 242-003
45	Койсин Александр Анатольевич	38/389	ИОКА	г. Иркутск, ул. К. Либкнехта, д. 46, тел. (3952) 606-207
46	Колюшко Карина Анатольевна	38/1524	ИОКА	г. Иркутск, ул. К. Либкнехта, д. 46, тел. 89501009531
47	Конев Спартак Валерьевич	38/399	Железногорский филиал Иркутской областной коллегии адвокатов	Иркутская область, г. Железногорск-Илимский, квартал 7, д. 4, оф. 1, тел. (39566) 2-09-08
48	Костин Артур Викторович	38/1095	ИОКА Усольский межрайонный филиал	тел. 89025790209
49	Крыжановский Сергей Николаевич	38/1717	КА «Лига Сибирских адвокатов»	г. Иркутск, ул. Байкальская, 105А, оф. 802 тел. 89501199898
50	Крылова Евгения Сергеевна	38/441	Адвокатское бюро «Максимум»	г. Иркутск, ул. Лермонтова, д. 78, оф. 402, тел. 89643587691, 578-691
51	Кузнецова Татьяна Викторовна	38/452	ИОКА Экономико-правовой ф-л	г. Иркутск, ул. Красноармейская, д. 13, тел. 89148759005
52	Кузнецов Вадим Николаевич	38/1646	Транспортный филиал ИОКА	г. Иркутск, ул. Маяковского, д. 12, тел. (3952) 39-82-01, 89500834425
53	Кузнецов Виктор Анатольевич	38/1488	ИОКА Экономико-правовой ф-л	г. Иркутск, ул. Красноармейская, д. 13, тел. 89148913029
54	Кулик Владимир Валерьевич	38/457	Филиал №1 Восточно-Сибирской коллегии адвокатов «СибЮрЦентр»	г. Иркутск, ул. Сибирская, д. 22, оф.3, тел. (3952) 701-008
55	Лаврентьев Алексей Сергеевич	38/1595	Адвокатский кабинет	г. Иркутск, ул. 2-ая Железнодорожная, д. 8Б, оф. 33, тел. 89501112901
56	Лаврентьева Татьяна Павловна	38/471	Куйбышевская районная коллегия адвокатов г. Иркутска	г. Иркутск, ул. Баррикад, д. 111, тел. (3952) 339-496, 349-821
57	Магомедова Марина Авенировна	38/498	ИОКА Тайшетский филиал № 1	Иркутская область, г. Тайшет, ул. Суворова, д. 13, тел. 89025793697
58	Максимов Сергей Олегович	38/1827	Иркутская областная коллегия адвокатов	г. Иркутск, ул. Маяковского, д. 12, тел. 89526300165
59	Малышева Ирина Евгеньевна	38/1164	Шелеховский филиал ИОКА	Иркутская область, г. Шелехов, 6-й квартал, д. 25, оф. 3, тел. 89086564983
60	Минкевич Василий Игоревич	38/541	ИОКА Усть-Удинский филиал	Иркутская область, п. Усть-Уда, ул. Ленина, д. 3, тел. 89647454481
61	Михайлов Константин Степанович	38/1347	Адвокатский Кабинет	г. Иркутск, ул. Чехова, д. 19, каб. 410, тел. (3952) 935-946
62	Михалева Галина Дмитриевна	38/549	Первая центральная коллегия адвокатов Иркутской области	г. Иркутск, ул. Дзержинского, д. 1, тел. 89148811753
63	Мостовой Николай Васильевич	38/1345	Иркутская областная коллегия адвокатов	г. Иркутск, ул. К. Либкнехта, д. 46, тел. (3952) 204-104, 204-109
64	Мотылькова (Гуркова) Евгения Юрьевна	38/1698	Негосударственная некоммерческая организация «Усольская межрайонная коллегия адвокатов ИО»	Иркутская область, г. Усолье-Сибирское, ул. Толбухина, д. 56, тел. 89027604140
65	Мурынкин Николай Альбертович	38/563	Кировский филиал Иркутской областной коллегии адвокатов	г. Иркутск, ул. К. Либкнехта, 46, тел. 89025667708
66	Наумова Диана Михайловна	38/1218	Казачинско-Ленинский филиал Иркутской областной коллегии адвокатов	Иркутская область, п. Магистральный, ул. Космонавтов, д. 17, оф. 3, тел. (39562) 30153, 31466
67	Невидимов Георгий Александрович	38/1553	Первая Центральная Коллегия Адвокатов	г. Иркутск, ул. Дзержинского, д. 1, тел. 89501008925
68	Ноговицына Юлия Александровна	38/1197	Кировский филиал Иркутской областной коллегии адвокатов	г. Иркутск, ул. К. Либкнехта, д. 46, тел. (3952) 209-726, 209-525
69	Окладников Максим Владиславович	38/1525	Коллегия адвокатов «Линия защиты»	г. Иркутск, ул. Горького, д. 31, оф. 54, тел. 89140090230
70	Орловская Наталья Григорьевна	38/608	Экономико-правовой филиал ИОКА	г. Иркутск, ул. К. Либкнехта, д. 46, тел. (3952) 204-104, 204-109
71	Орловская Наталья Сергеевна	38/609	ИОКА Кировский филиал	г. Иркутск, ул. К. Либкнехта, д. 46, тел. (3952) 991-871, 89148991871
72	Орловский Владислав Юрьевич	38/959	Адвокатский кабинет	Иркутская область, г. Саянск, м-н Олимпийский, д. 13, кв. 130
73	Орловский Станислав Олегович	38/1139	Кировский филиал Иркутской областной коллегии адвокатов	г. Иркутск, ул. Карла Либкнехта, 46, тел. (3952) 209-726, 209-525
74	Павленко Анна Игоревна	38/1274	Иркутская коллегия адвокатов «Линия защиты»	г. Иркутск, ул. Горького, д. 31, оф. 54, тел. (3952) 23-57-19
75	Павлицкий Сергей Леонидович	38/1206	ИОКА Куйбышевский ф-л	г. Иркутск, ул. Байкальская, 291 оф. 25, тел. 89645475478
76	Паздников Тимур Николаевич	38/617	Железногорский филиал Иркутской областной коллегии адвокатов	Иркутская область, г. Железногорск-Илимский, квартал 7, д. 4, оф. 1, тел. (39566) 2-09-08
77	Перевалова Татьяна Николаевна	38/627	Братский Специальный филиал Иркутской областной коллегии адвокатов	Иркутская область, г. Братск, ул. Депутатская, д. 13, оф. 16, тел. (3953) 455-656, 457-732
78	Пермякова Зоя Васильевна	38/1483	ИОКА Ангарский филиал	Иркутская область, г. Ангарск, квартал 73, д. 1, тел.89025673485
79	Петров Николай Иванович	38/633	ИОКА Катангский филиал	Иркутская область, п. Ербогачён, ул. Транспортная, д. 11, оф. 1
80	Петухов Николай Владимирович	38/634	Первая Центральная Коллегия Адвокатов Иркутской области	г. Иркутск, ул. Дзержинского, д. 1, тел. (3952) 345-518, 243-993
81	Пилеева Ольга Валерьевна	38/1132	Кировский филиал Иркутской областной коллегии адвокатов	г. Иркутск, ул. К. Либкнехта, д. 46, тел. (3952) 209-726, 209-525
82	Попова Наталия Валентиновна	38/660	Адвокатский кабинет	г. Иркутск, ул. К. Либкнехта, д. 46, тел. 89643588311
83	Прошкин Николай Иванович	38/672	Куйбышевская районная коллегия адвокатов г. Иркутска	г. Иркутск, ул. Баррикад, д. 111, тел. (3952) 34-98-21, 89648035048
84	Пустогородская Татьяна Дмитриевна	38/674	Адвокатский кабинет	г. Иркутск, ул. К. Мадьяр, д. 53, оф. 31, тел. (3952) 622-942
85	Раннев Сергей Николаевич	38/684	Коллегия Адвокатов «Легат»	г. Иркутск, ул. Чехова, д. 23 (4 этаж), тел. (3952) 209-531, 252-758
86	Ровковская Ольга Георгиевна	38/1466	Адвокатский кабинет	Иркутская область, г. Братск, ул. Малышева, д. 34, оф. 29, тел. 89149324370
87	Рогозный Вячеслав Юрьевич	38/1065	Адвокатский кабинет	г. Иркутск, ул. Марата, д. 17, тел. (3952) 333-122, 33-52-15
88	Рожкова Анна Валентиновна	38/695	Адвокатский кабинет	Иркутская область, г. Усть-Илимск, ул. Школьная, д. 3, кв. 9, тел. 89021732288
89	Рузиев Илья Сергеевич	38/1679	Центральный филиал ИОКА	г. Иркутск, ул. Франк-Каменецкого, д. 18, тел. 89025600438
90	Рябинина Елена Николаевна	38/1569	КА «Правовая защита»	г. Иркутск, ул. 2-ая Железнодорожная, д. 8, оф. 3, тел. 89021709565
91	Рябинина Лариса Витальевна	38/710	Первый Братский филиал Иркутской областной коллегии адвокатов	Иркутская область, г. Братск, ул. Кирова, д. 3, кв. 44, тел. 89021792640
92	Рябоконь Клавдия Дмитриевна	38/1608	Адвокатский кабинет	г. Иркутск, мкр. Березовый, д. 100, кв. 1
93	Саенко Игорь Владимирович	38/715	Восточно-Сибирская коллегия адвокатов «СибЮрЦентр», филиал №1	г. Иркутск, ул. Марата, д. 38, оф. 15, тел. (3952) 75-73-17
94	Сальников Владимир Юрьевич	38/997	ИОКА Кировский филиал	г. Иркутск, ул. К. Либкнехта, д. 46, тел. 89641120509
95	Свержеская Лариса Валерьевна	38/1489	Адвокатский кабинет	Иркутская область, г. Усолье-Сибирское, ул. Розы Люксембург, д. 11, оф. 89
96	Семенова Наталья Борисовна	38/1363	ИОКА Баяндаевский филиал	Иркутская область, п. Баяндай, ул. Полевая, д. 1, оф.7, тел. 89148977307
97	Сергеева Марина Викторовна	38/973	Транспортный филиал ИОКА	г. Иркутск, ул. Маяковского, д. 12, тел. (3952) 39-82-01, 40-66-17
98	Синицына (Сафонова) Екатерина Александровна	38/972	Иркутская районная коллегия адвокатов	г. Иркутск, ул. Красноярская, д. 53, оф. 43, тел. (3952) 66-80-80
99	Скомаровская (Сизых) Надежда Валентиновна	38/1223	ИОКА «Линия защиты»	г. Иркутск, ул. Горького, д. 31, оф. 54, тел. (3952) 48-43-85
100	Смирнов Олег Валерьевич	38/761	Адвокатский Кабинет	г. Иркутск, ул. Марата, д. 17, тел. (3952) 335-215, 333-122
101	Собянин Александр Геннадьевич	38/768	ИОКА Балаганский филиал	Иркутская область, п. Балаганск, ул. Кольцевая, д. 18, тел. 89501410998
102	Солнцева Юлия Николаевна	38/1369	Транспортный филиал ИОКА	г. Иркутск, ул. Маяковского, д. 12, тел. (3952) 39-82-01, 89501159956
103	Соломатов Владислав Анатольевич	38/974	ИОКА Кировский филиал	г. Иркутск, ул. К. Либкнехта, д. 46, тел.891448882470
104	Сопина Мария Михайловна	38/1397	ИОКА	г. Иркутск, ул. К. Либкнехта, д. 46, тел.89041525066
105	Старостенко Сергей Владимирович	38/778	Адвокатское бюро «Легат»	г. Иркутск, ул. Чехова, д. 23 (4 этаж), тел. (3952) 209-531, 252-758
106	Сычева Татьяна Николаевна	38/1794	Нукутский филиал ИОКА	Иркутская область, п. Новонукутский, ул. Ленина, д. 22
107	Удачин Сергей Николаевич	38/824	Адвокатский кабинет	г. Иркутск, ул. Чайковского, д. 18, тел. (3952) 40-23-37
108	Фалеева Ирина Викторовна	38/404	ИОКА Кировский филиал	г. Иркутск, ул. К. Либкнехта, д. 46, тел. (3952) 209-726, 209-525, 89025164867, 89148971632
109	Федорец Надежда Наильевна	38/1749	Адвокатский кабинет	Иркутская область, с. Казачинское, ул. Ленина, д. 10«А», тел. 89642801274
110	Федотова Елена Владимировна	38/1281	Транспортный филиал ИОКА	г. Иркутск, ул. Маяковского, д. 12, тел. (3952) 66-05-96, 89646504104, 398201
111	Филиппова Екатерина Петровна	38/1381	КА Ленинского района г. Иркутска	г. Иркутск, ул. Мира, д. 62, оф. 43 тел. 89647443048
112	Хозеева (Вотякова) Светлана Анатольевна	38/183	665709, г. Братск, ул. Депутатская, д. 13, оф. 16; 8(3953)455-656, 457-732	Иркутская область, г. Братск, бульвар Космонавтов, д. 15, кв. 44, тел. 89501481544

113	Цариева Екатерина Анатольевна	38/1442	Правобережный филиал Иркутской областной коллегии адвокатов	г. Иркутск, ул. 5-ой Армии, д. 28, оф. 2, тел. (3952) 34-03-32
114	Черемных Валерий Валентинович	38/874	Усольский межрайонный филиал Иркутской областной коллегии адвокатов	Иркутская область, г. Усолье-Сибирское, ул. Матросова, д. 1, тел. (39543) 4-84-44, 89246216918
115	Чернова Ольга Сергеевна	38/1681	Адвокатский кабинет	г. Иркутск, ул. Рабочего Штаба, д. 30б, тел. (3952) 61-90-33
116	Черпакова Галина Сергеевна	38/1526	КА «Линия Защиты»	г. Иркутск, ул. Горького, д. 31, оф. 54, тел. 89641058991
117	Чубатюк (Долгополова) Ольга Борисовна	38/1020	Свердловский филиал Иркутской областной коллегии адвокатов	г. Иркутск, ул. Лермонтова, д. 102а, оф. 108, тел. (3952) 41-08-43
118	Чучуй Николай Васильевич	38/889	ИОКА Железногорский филиал	Иркутская область, г. Железногорск, 7-4-1, тел. 89149498351
119	Шаипов Игорь Ромазанович	38/1669	Коллегия адвокатов ИО «Центр правовой помощи»	Иркутская область, г. Усолье-Сибирское, ул. Толбухина, д. 2, тел. (3952) 404-151
120	Шаманская Наталья Михайловна	38/1600	Коллегия адвокатов ИО «Центр правовой помощи»	Иркутская область, г. Усолье-Сибирское, ул. Толбухина, д. 2, тел. (3952) 404-151
121	Шевченко Наталья Михайловна	38/914	ИОКА Братский городской филиал	Иркутская область, г. Братск, ул. Комсомольская, д. 36, оф. 4, тел. 89643558390
122	Шеремеев Андрей Михайлович	38/1731	Транспортный филиал ИОКА	г. Иркутск, ул. Маяковского, д. 12, тел. (3952) 39-82-01, 89086660517
123	Шефер Татьяна Николаевна	38/922	ИОКА Кировский филиал	г. Иркутск, ул. К. Либкнехта, д. 46, тел. (3952) 614-654
124	Шилин Семен Яковлевич	38/1697	Первая центральная коллегия адвокатов	г. Иркутск, ул. Франк-Каменецкого, д. 18, тел. 89021738947
125	Шленская Нина Алексеевна	38/928	ИОКА Черемховский филиал	Иркутская область, г. Черемхово, ул. Некрасова, д. 7, тел. 89501350977
126	Шутова Мария Ивановна	38/938	Первая Центральная Коллегия Адвокатов Иркутской области	г. Иркутск, ул. Дзержинского, д. 1, тел. (3952) 345-518, 243-993
127	Щедрина Марина Юрьевна	38/1492	Куйбышевский филиал ИОКА	г. Иркутск, ул. Карла Либкнехта, д. 46, тел. 89246323890
128	Юшин Владимир Валентинович	38/1378	Первая Центральная Коллегия Адвокатов Иркутской области	г. Иркутск, ул. Дзержинского, д. 1, тел. (3952) 345-518, 243-993
129	Ягомост Максим Михайлович	38/950	Центральный филиал ИОКА	г. Иркутск, ул. Франк-Каменецкого, д. 18, тел. 89025600438
130	Якимов Игорь Николаевич	38/1512	Куйбышевская районная коллегия ад вокатов г. Иркутска	г. Иркутск, ул. Баррикад, д. 111, тел. (3952) 668-709, 34-98-21
131	Якубов Сергей Сергеевич	38/1292	Адвокатский кабинет	Иркутская область, г. Шелехов, 4-ый мкр., д. 92, оф. 38, тел. (3952) 20-87-21
132	Ященко Григорий Николаевич	38/1579	Адвокатский кабинет	Иркутская, область, г. Саянск, мкр. Олимпийский, д. 32, оф. 35, тел. 89086518870

МИНИСТЕРСТВО ЖИЛИЩНОЙ ПОЛИТИКИ, ЭНЕРГЕТИКИ И ТРАНСПОРТА ИРКУТСКОЙ ОБЛАСТИ

Р А С П О Р Я Ж Е Н И Е

29 октября 2018 года **№ 353-мр**

Иркутск

Об утверждении инвестиционной программы ООО «УК «Ушаковская» на территории Иркутской области в сфере теплоснабжения на 2019-2023 годы

В соответствии со статьей 5 Федерального закона от 27 июля 2010 года № 190-ФЗ «О теплоснабжении», Правилами согласования и утверждения инвестиционных программ организаций, осуществляющих регулируемые виды деятельности в сфере теплоснабжения, а также требований к составу и содержанию таких программ (за исключением таких программ, утверждаемых в соответствии с законодательством Российской Федерации об электроэнергетике), утвержденными постановлением Правительства Российской Федерации от 5 мая 2014 года № 410, руководствуясь статьей 21 Устава Иркутской области:

1. Утвердить инвестиционную программу ООО «УК «Ушаковская», осуществляющего регулируемый вид деятельности в сфере теплоснабжения на территории Иркутской области на 2019-2023 годы, с основными характеристиками согласно приложению.

2. Настоящее распоряжение подлежит официальному опубликованию.

Министр жилищной политики, энергетики и транспорта
Иркутской области
А.М. Сулейменов

Приложение
к распоряжению министерства жилищной политики,
энергетики и транспорта Иркутской области
от 29 октября 2018 года № 353-мр

Основные характеристики инвестиционной программы ООО «УК «Ушаковская», осуществляющего регулируемый вид деятельности в сфере теплоснабжения на территории Иркутской области на 2019 - 2023 годы

№ п/п	Наименование мероприятий	Объем подключаемой нагрузки	Расходы на реализацию мероприятий в прогнозных ценах, тыс. руб. (с НДС)						
			Всего	Источник финансирования	в т.ч. по годам				
					2019	2020	2021	2022	2023
1	2	3	4	5	6	7	8	9	10
д. Сосновый Бор									
Группа 1. Строительство, реконструкция или модернизация объекта в целях подключения потребителей									
Группа 1.1. Строительство новых тепловых сетей в целях подключения потребителей									
1.1.1.	Строительство новых тепловых сетей	0,314 Гкал/час	20 980,16	Собственные средства	20 980,16	0	0	0	0
1.1.2.	Увеличение мощности котельной	1,919 Гкал/час	17 605,34	Собственные средства	17 605,34	0	0	0	0
Всего по группе 1.			38 585,50		38 585,50	0	0	0	0
Итого по программе			38 585,50		38 585,50	0	0	0	0

Примечание: в приведенной таблице порядковый номер и наименование групп (подгрупп) изложены в соответствии с приказом Министерства строительства и жилищно-коммунального хозяйства Российской Федерации от 13 августа 2014 года №459/пр «Об утверждении рекомендуемой формы инвестиционной программы организации, осуществляющей регулируемые виды деятельности в сфере теплоснабжения, и методических рекомендаций по ее заполнению».

Заместитель министра жилищной политики, энергетики и транспорта Иркутской области
Е.П. Ветров

АППАРАТ ГУБЕРНАТОРА ИРКУТСКОЙ ОБЛАСТИ И ПРАВИТЕЛЬСТВА ИРКУТСКОЙ ОБЛАСТИ

П Р И К А З

27 ноября 2018 года **№ 53-пра**

Иркутск

Об утверждении порядка организации семинаров для государственных и муниципальных служащих в сфере межэтнических отношений

В целях реализации государственной программы Иркутской области «Реализация государственной национальной политики в Иркутской области» на 2014-2020 годы, утвержденной постановлением Правительства Иркутской области от 30 декабря 2013 года № 628-пп, руководствуясь статьей 21 Устава Иркутской области:

П Р И К А З Ы В А Ю:

1. Утвердить порядок организации семинаров для государственных и муниципальных служащих в сфере межэтнических отношений (прилагается).

2. Настоящий приказ подлежит официальному опубликованию в общественно-политической газете «Областная», а также на «Официальном интернет-портале правовой информации» (www.pravo.gov.ru).

Заместитель Губернатора Иркутской области - руководитель аппарата Губернатора Иркутской области и Правительства Иркутской области
Д.В. Чернышов

УТВЕРЖДЕН
приказом аппарата Губернатора
Иркутской области и Правительства
Иркутской области
от 27 ноября 2018 года № 53-пра

ПОРЯДОК ОРГАНИЗАЦИИ СЕМИНАРОВ ДЛЯ ГОСУДАРСТВЕННЫХ И МУНИЦИПАЛЬНЫХ СЛУЖАЩИХ В СФЕРЕ МЕЖЭТНИЧЕСКИХ ОТНОШЕНИЙ

Глава 1. ОБЩИЕ ПОЛОЖЕНИЯ

1. Настоящий Порядок определяет цель, организатора, участников, сроки, место и иные условия организации семинаров для государственных и муниципальных служащих в сфере межэтнических отношений (далее – Семинары).

2. Семинары проводятся с целью обеспечения взаимодействия государственных и муниципальных служащих Иркутской области по вопросам реализации Стратегии государственной национальной политики Российской Федерации на период до 2025 года, утвержденной Указом Президента Российской Федерации от 19 декабря 2012 года № 1666 (далее - Стратегия) и иных принятых на федеральном уровне стратегических документов и программ в сфере межэтнических отношений.

3. Основными задачами Семинаров являются:

1) организация дополнительных форм обучения для государственных и муниципальных служащих Иркутской области, в том числе практическим основам медиации по урегулированию конфликтных ситуаций в сфере этноконфессиональных отношений;

2) обеспечение методического сопровождения деятельности органов местного самоуправления муниципальных образований Иркутской области по реализации приоритетных направлений Стратегии;

3) совершенствование форм и методов работы органов местного самоуправления муниципальных образований Иркутской области и иных муниципальных органов муниципальных образований Иркутской области по вопросам межэтнических отношений;

4) координация деятельности органов местного самоуправления муниципальных образований Иркутской области по решению вопросов местного значения, связанных с разработкой и реализацией мер (созданием условий для создания мер), направленных на укрепление межнационального и межконфессионального согласия, поддержку языков и культуры народов, проживающих на территории Иркутской области, профилактику межнациональных (межэтнических) конфликтов в муниципальных образованиях Иркутской области;

5) предоставление участникам Семинаров, указанным в пункте 8 настоящего Порядка, возможности непосредственной коммуникации, установлению деловых контактов по вопросам межэтнических отношений.

Глава 2. ОРГАНИЗАТОР СЕМИНАРОВ

4. Организатором Семинаров является управление Губернатора Иркутской области и Правительства Иркутской области по связям с общественностью и национальным отношениям (далее – организатор).

5. Для организации Семинаров могут привлекаться иные организации и физические лица, в том числе зарегистрированные в качестве индивидуальных предпринимателей, в соответствии с Федеральным законом от 5 апреля 2013 года № 44-ФЗ «О контрактной системе в сфере закупок товаров, работ, услуг для обеспечения государственных и муниципальных нужд» (далее – Федеральный закон № 44-ФЗ).

Глава 3. СРОКИ И МЕСТО ПРОВЕДЕНИЯ СЕМИНАРОВ

6. Семинары проводятся в сроки, установленные распоряжением аппарата Губернатора Иркутской области и Правительства Иркутской области, изданным не позднее чем за 10 календарных дней до даты проведения Семинаров.

7. Место проведения Семинаров определяется по итогам закупки услуг по организации Семинаров в соответствии с Федеральным законом № 44-ФЗ не позднее чем за 10 календарных дней до даты проведения Семинаров.

Глава 4. УЧАСТНИКИ СЕМИНАРОВ

8. Участниками Семинаров являются государственные и муниципальные служащие Иркутской области, обеспечивающие реализацию на территории Иркутской области Стратегии и иных принятых на федеральном уровне стратегических документов и программ в сфере межэтнических отношений.

9. Для участия в Семинарах в адрес организатора направляются заявки на участие в Семинарах не позднее чем за пять календарных дней до даты проведения Семинаров с указанием количества и контактной информации участников Семинаров.

Глава 5. ОРГАНИЗАЦИЯ ПРОВЕДЕНИЯ СЕМИНАРОВ

10. Семинары проводятся в соответствии с программой Семинаров, разработанной и утвержденной организатором не позднее чем за пять календарных дней до даты проведения Семинаров.

11. В рамках организации Семинаров организатором в установленном порядке обеспечиваются:

1) направление не позднее двух календарных дней со дня издания распоряжения, указанного в пункте 6 настоящего Порядка, участникам Семинаров, указанным в пункте 8 настоящего Порядка, приглашений на участие в Семинарах;

2) предоставление помещений для организации и проведения Семинаров;

3) предоставление участникам Семинаров раздаточных материалов;

4) организация пленарного заседания, круглых столов, тренингов, семинаров-совещаний и иных мероприятий в соответствии с программой Семинаров;

5) доставка участников Семинаров от места сбора в г. Иркутске до места проведения Семинаров и обратно;

6) оказание иных услуг, необходимых для организации Семинаров.

12. Организатор вправе в качестве экспертов привлекать представителей органов государственной власти, политических и общественных деятелей, а также иных лиц. Состав экспертов определяет организатор Семинаров с учетом предложений муниципальных образований Иркутской области.

13. Материально-техническое обеспечение Семинаров осуществляется за счет средств, предусмотренных государственной программой Иркутской области «Реализация государственной национальной политики в Иркутской области» на 2014-2020 годы, утвержденной постановлением Правительства Иркутской области от 30 декабря 2013 года № 628-пп.

Начальник управления Губернатора Иркутской области и Правительства Иркутской области по связям
с общественностью и национальным отношениям

ПРАВИТЕЛЬСТВО ИРКУТСКОЙ ОБЛАСТИ

РАСПОРЯЖЕНИЕ

29 ноября 2018 года **№ 948-рп**

Иркутск

Об утверждении Плана мероприятий («дорожной карты») по содействию в реализации отдельными категориями граждан, проживающих на территории Иркутской области, права на получение денежной компенсации расходов на оплату твердого топлива (дров), приобретенного в областном государственном автономном учреждении «Лесхоз Иркутской области», на 2019 год

В целях содействия в реализации отдельными категориями граждан, проживающих на территории Иркутской области, права на получение денежной компенсации расходов на оплату твердого топлива (дров), руководствуясь частью 4 статьи 66, статьей 67 Устава Иркутской области:

1. Утвердить План мероприятий («дорожную карту») по содействию в реализации отдельными категориями граждан, проживающих на территории Иркутской области, права на получение денежной компенсации расходов на оплату твердого топлива (дров), приобретенного в областном государственном автономном учреждении «Лесхоз Иркутской области», на 2019 год (далее – План) (прилагается).

2. Определить координатором реализации Плана министерство социального развития, опеки и попечительства Иркутской области.

3. Руководителям исполнительных органов государственной власти Иркутской области, ответственных за реализацию Плана, обеспечить реализацию соответствующих мероприятий Плана в установленные сроки.

4. Контроль за исполнением настоящего распоряжения возложить на заместителя Председателя Правительства Иркутской области Вобликову В.Ф.

5. Настоящее распоряжение подлежит официальному опубликованию в общественно-политической газете «Областная».

Первый заместитель Губернатора Иркутской области – Председатель Правительства Иркутской области
Р.Н. Болотов

УТВЕРЖДЕН
распоряжением Правительства Иркутской области
от 29 ноября 2018 года № 948-рп

**ПЛАН МЕРОПРИЯТИЙ («ДОРОЖНАЯ КАРТА»)
ПО СОДЕЙСТВИЮ В РЕАЛИЗАЦИИ ОТДЕЛЬНЫМИ КАТЕГОРИЯМИ ГРАЖДАН, ПРОЖИВАЮЩИХ НА ТЕРРИТОРИИ ИРКУТСКОЙ ОБЛАСТИ, ПРАВА НА ПОЛУЧЕНИЕ ДЕНЕЖНОЙ КОМПЕНСАЦИИ РАСХОДОВ НА ОПЛАТУ ТВЕРДОГО ТОПЛИВА (ДРОВ), ПРИОБРЕТЕННОГО В ОБЛАСТНОМ ГОСУДАРСТВЕННОМ АВТОНОМНОМ УЧРЕЖДЕНИИ «ЛЕСХОЗ ИРКУТСКОЙ ОБЛАСТИ», НА 2019 ГОД**

№ п/п	Наименование мероприятий	Ожидаемый результат	Сроки реализации	Ответственные исполнители
1.	Обеспечение установления предельных цен на твердое топливо (дрова), реализуемое гражданам областным государственным автономным учреждением «Лесхоз Иркутской области» (далее – ОГАУ «Лесхоз Иркутской области»), и направления копий правовых актов службы по тарифам Иркутской области, устанавливающих указанные предельные цены (далее – правовые акты службы по тарифам Иркутской области), в министерство социального развития, опеки и попечительства Иркутской области	Правовые акты службы по тарифам Иркутской области	Январь – июнь 2019 года	Служба по тарифам Иркутской области во взаимодействии с министерством лесного комплекса Иркутской области
2.	Организация пунктов продажи твердого топлива (дров) в муниципальных образованиях Иркутской области, в том числе гражданам, проживающим в отдаленных или труднодоступных местностях	Обеспечение доступности для населения приобретения твердого топлива (дров) в ОГАУ «Лесхоз Иркутской области»	Январь – октябрь 2019 года	Министерство лесного комплекса Иркутской области, ОГАУ «Лесхоз Иркутской области»
3.	Организация информирования граждан о возможности приобретения твердого топлива (дров), в том числе в ОГАУ «Лесхоз Иркутской области», по установленной предельной цене: через средства массовой информации (газеты, телеканалы, сайты в информационно-телекоммуникационной сети «Интернет»); через общественные организации (советы, общества, профсоюзы и т.п.); при непосредственном обращении в областные государственные казенные учреждения «Управление социальной защиты населения» (далее – учреждения)	Получение гражданами информации о возможности приобретения твердого топлива (дров) в ОГАУ «Лесхоз Иркутской области»	Январь – декабрь 2019 года	Министерство социального развития опеки и попечительства Иркутской области, министерство лесного комплекса Иркутской области, учреждения, ОГАУ «Лесхоз Иркутской области»
4.	Разработка и утверждение формы реестра получателей мер социальной поддержки по оплате твердого топлива (дров)	Форма реестра получателей мер социальной поддержки по оплате твердого топлива (дров)	Июнь – июль 2019 года	Министерство социального развития, опеки и попечительства Иркутской области во взаимодействии с министерством лесного комплекса Иркутской области
5.	Внесение изменений в приказ министерства социального развития, опеки и попечительства Иркутской области от 25 сентября 2017 года № 53-129/17-мпр «Об утверждении Порядка заключения соглашений о взаимодействии в целях предоставления отдельным категориям граждан мер социальной поддержки по оплате жилого помещения и коммунальных услуг между государственными учреждениями Иркутской области, подведомственными министерству социального развития, опеки и попечительства Иркутской области, и юридическими лицами, индивидуальными предпринимателями, осуществляющими управление многоквартирными домами, оказывающими услуги и (или) выполняющими работы по содержанию и ремонту общего имущества в многоквартирных домах и (или) предоставляющими коммунальные услуги, либо осуществляющими расчет платы за жилое помещение и коммунальные услуги» (далее соответственно – соглашение о взаимодействии, приказ № 53-129/17-мпр)	Приказ министерства социального развития, опеки и попечительства Иркутской области о внесении изменений в приказ № 53-129/17-мпр	Июнь – сентябрь 2019 года	Министерство социального развития, опеки и попечительства Иркутской области
6.	Заключение соглашений о взаимодействии между учреждениями и ОГАУ «Лесхоз Иркутской области» в целях предоставления отдельным категориям граждан мер социальной поддержки по оплате твердого топлива (дров)	Соглашения о взаимодействии между учреждениями и ОГАУ «Лесхоз Иркутской области»	Октябрь – декабрь 2019 года	Министерство социального развития, опеки и попечительства Иркутской области, учреждения, ОГАУ «Лесхоз Иркутской области»
7.	Обмен реестрами получателей мер социальной поддержки по оплате твердого топлива (дров) между учреждениями и ОГАУ «Лесхоз Иркутской области» с целью проведения тестирования расчета денежной компенсации расходов на оплату твердого топлива (дров) в государственной автоматизированной информационной системе «Электронный социальный регистр населения Иркутской области» (далее – ЭСРН)	Проведение тестирования расчета денежной компенсации расходов по оплате твердого топлива (дров) в ЭСРН	Октябрь – декабрь 2019 года	Учреждения, ОГАУ «Лесхоз Иркутской области», министерство социального развития, опеки и попечительства Иркутской области

Заместитель Председателя Правительства Иркутской области
В.Ф. Вобликова

ПРАВИТЕЛЬСТВО ИРКУТСКОЙ ОБЛАСТИ

ПОСТАНОВЛЕНИЕ

27 ноября 2018 года **№ 868-пп**

Иркутск

О региональном государственном контроле (надзоре) за соблюдением требований законодательства об энергосбережении и о повышении энергетической эффективности на территории Иркутской области, в части соблюдения организациями, осуществляющими регулируемые виды деятельности, требований о принятии программ в области энергосбережения и повышения энергетической эффективности и требований к этим программам в случае, если цены (тарифы) на товары, услуги таких организаций регулируются службой по тарифам Иркутской области

В соответствии с Федеральным законом от 26 декабря 2008 года № 294-ФЗ «О защите прав юридических лиц и индивидуальных предпринимателей при осуществлении государственного контроля (надзора) и муниципального контроля», статьями 7, 28 Федерального закона от 23 ноября 2009 года № 261-ФЗ «Об энергосбережении и о повышении энергетической эффективности и о внесении изменений в отдельные законодательные акты Российской Федерации», руководствуясь частью 4 статьи 66, статьей 67 Устава Иркутской области, Правительство Иркутской области

П О С Т А Н О В Л Я Е Т:

1. Установить Порядок организации и осуществления регионального государственного контроля (надзора) за соблюдением требований законодательства об энергосбережении и о повышении энергетической эффективности на территории Иркутской области, в части соблюдения организациями, осуществляющими регулируемые виды деятельности, требований о принятии программ в области энергосбережения и повышения энергетической эффективности и требований к этим программам в случае, если цены (тарифы) на товары, услуги таких организаций регулируются службой по тарифам Иркутской области (прилагается).

2. Настоящее постановление подлежит официальному опубликованию в общественно-политической газете «Областная», а также на «Официальном интернет-портале правовой информации» (www.pravo.gov.ru).

3. Настоящее постановление вступает в силу через десять календарных дней после дня его официального опубликования.

Первый заместитель Губернатора Иркутской области – Председатель Правительства Иркутской области
Р.Н. Болотов

УСТАНОВЛЕН
постановлением Правительства
Иркутской области
от 27 ноября 2018 года № 868-пп

**ПОРЯДОК
ОРГАНИЗАЦИИ И ОСУЩЕСТВЛЕНИЯ РЕГИОНАЛЬНОГО ГОСУДАРСТВЕННОГО КОНТРОЛЯ (НАДЗОРА) ЗА СОБЛЮДЕНИЕМ ТРЕБОВАНИЙ ЗАКОНОДАТЕЛЬСТВА ОБ ЭНЕРГОСБЕРЕЖЕНИИ И О ПОВЫШЕНИИ ЭНЕРГЕТИЧЕСКОЙ ЭФФЕКТИВНОСТИ НА ТЕРРИТОРИИ ИРКУТСКОЙ ОБЛАСТИ, В ЧАСТИ СОБЛЮДЕНИЯ ОРГАНИЗАЦИЯМИ, ОСУЩЕСТВЛЯЮЩИМИ РЕГУЛИРУЕМЫЕ ВИДЫ ДЕЯТЕЛЬНОСТИ, ТРЕБОВАНИЙ О ПРИНЯТИИ ПРОГРАММ В ОБЛАСТИ ЭНЕРГОСБЕРЕЖЕНИЯ И ПОВЫШЕНИЯ ЭНЕРГЕТИЧЕСКОЙ ЭФФЕКТИВНОСТИ И ТРЕБОВАНИЙ К ЭТИМ ПРОГРАММАМ В СЛУЧАЕ, ЕСЛИ ЦЕНЫ (ТАРИФЫ) НА ТОВАРЫ, УСЛУГИ ТАКИХ ОРГАНИЗАЦИЙ РЕГУЛИРУЮТСЯ СЛУЖБОЙ ПО ТАРИФАМ ИРКУТСКОЙ ОБЛАСТИ**

1. Настоящий Порядок разработан в соответствии с Федеральным законом от 26 декабря 2008 года № 294-ФЗ «О защите прав юридических лиц и индивидуальных предпринимателей при осуществлении государственного контроля (надзора) и муниципального контроля», Федеральным законом от 23 ноября 2009 года № 261-ФЗ «Об энергосбережении и о повышении энергетической эффективности и о внесении изменений в отдельные законодательные акты Российской Федерации» и устанавливает порядок организации и осуществления регионального государственного контроля (надзора) за соблюдением требований законодательства об энергосбережении и о повышении энергетической эффективности на территории Иркутской области, в части соблюдения организациями, осуществляющими регулируемые виды деятельности, требований о принятии программ в области энергосбережения и повышения энергетической эффективности и требований к этим программам в случае, если цены (тарифы) на товары, услуги таких организаций регулируются службой по тарифам Иркутской области (далее соответственно - государственный контроль, Федеральный закон № 294-ФЗ, Федеральный закон № 261-ФЗ).

2. Государственный контроль осуществляется службой по тарифам Иркутской области (далее - Служба).

3. К отношениям, связанным с осуществлением государственного контроля, применяются положения:

1) Федерального закона № 294-ФЗ;

2) Федерального закона № 261-ФЗ;

3) Положения о службе по тарифам Иркутской области, утвержденного постановлением Правительства Иркутской области от 7 июня 2012 года № 303-пп.

4. Государственный контроль осуществляется посредством:

1) организации и проведения проверок юридических лиц и индивидуальных предпринимателей;

2) организации и проведения мероприятий по профилактике нарушений требований, установленных Федеральным законом № 294-ФЗ, другими федеральными законами и принимаемыми в соответствии с ними иными нормативными правовыми актами Российской Федерации, законами и иными нормативными правовыми актами субъектов Российской Федерации (далее - обязательные требования);

3) организации и проведения мероприятий по контролю, осуществляемых без взаимодействия с юридическими лицами, индивидуальными предпринимателями;

4) принятия предусмотренных законодательством Российской Федерации мер по пресечению и (или) устранению последствий выявленных нарушений;

5) систематического наблюдения за исполнением обязательных требований, анализа и прогнозирования состояния исполнения обязательных требований при осуществлении деятельности юридическими лицами, индивидуальными предпринимателями.

5. Государственный контроль осуществляется должностными лицами Службы, уполномоченными на осуществление государственного контроля, перечень которых определен приложением к настоящему Порядку (далее - должностные лица Службы).

6. Сроки и последовательность административных процедур при осуществлении государственного контроля устанавливаются административным регламентом осуществления государственного контроля, утверждаемым нормативным правовым актом Службы.

7. Должностные лица Службы при осуществлении государственного контроля соблюдают права и обязанности, установленные Федеральным законом № 294-ФЗ, иными нормативными правовыми актами.

8. Решения, действия (бездействие) должностных лиц Службы (кроме руководителя Службы) могут быть обжалованы в административном порядке в соответствии с законодательством Российской Федерации. Заявление об обжаловании указанных решений, действий (бездействия) подается руководителю Службы.

Решения, действия (бездействие) Службы, руководителя Службы, а также должностных лиц Службы, указанных в абзаце первом настоящего пункта, могут быть обжалованы в судебном порядке в соответствии с законодательством Российской Федерации.

Заместитель Председателя Правительства Иркутской области
А.Б. Логашов

Приложение
к Порядку организации и осуществления регионального государственного контроля (надзора) за соблюдением требований законодательства об энергосбережении и о повышении энергетической эффективности на территории Иркутской области, в части соблюдения организациями, осуществляющими регулируемые виды деятельности, требований о принятии программ в области энергосбережения и повышения энергетической эффективности и требований к этим программам в случае, если цены (тарифы) на товары, услуги таких организаций регулируются службой по тарифам Иркутской области

**ПЕРЕЧЕНЬ
ДОЛЖНОСТНЫХ ЛИЦ СЛУЖБЫ ПО ТАРИФАМ ИРКУТСКОЙ ОБЛАСТИ, УПОЛНОМОЧЕННЫХ НА ОСУЩЕСТВЛЕНИЕ РЕГИОНАЛЬНОГО ГОСУДАРСТВЕННОГО КОНТРОЛЯ (НАДЗОРА) ЗА СОБЛЮДЕНИЕМ ТРЕБОВАНИЙ ЗАКОНОДАТЕЛЬСТВА ОБ ЭНЕРГОСБЕРЕЖЕНИИ И О ПОВЫШЕНИИ ЭНЕРГЕТИЧЕСКОЙ ЭФФЕКТИВНОСТИ НА ТЕРРИТОРИИ ИРКУТСКОЙ ОБЛАСТИ, В ЧАСТИ СОБЛЮДЕНИЯ ОРГАНИЗАЦИЯМИ, ОСУЩЕСТВЛЯЮЩИМИ РЕГУЛИРУЕМЫЕ ВИДЫ ДЕЯТЕЛЬНОСТИ, ТРЕБОВАНИЙ О ПРИНЯТИИ ПРОГРАММ В ОБЛАСТИ ЭНЕРГОСБЕРЕЖЕНИЯ И ПОВЫШЕНИЯ ЭНЕРГЕТИЧЕСКОЙ ЭФФЕКТИВНОСТИ И ТРЕБОВАНИЙ К ЭТИМ ПРОГРАММАМ В СЛУЧАЕ, ЕСЛИ ЦЕНЫ (ТАРИФЫ) НА ТОВАРЫ, УСЛУГИ ТАКИХ ОРГАНИЗАЦИЙ РЕГУЛИРУЮТСЯ СЛУЖБОЙ ПО ТАРИФАМ ИРКУТСКОЙ ОБЛАСТИ**

1. Первый заместитель руководителя службы по тарифам Иркутской области (далее - Служба).

2. Заместитель руководителя Службы.

3. Начальники управлений Службы, их заместители.

4. Начальники отделов в управлениях Службы, их заместители.

5. Начальники отделов Службы, их заместители.

6. Советники отделов в управлениях Службы.

7. Советники отделов Службы.

Заместитель Председателя Правительства Иркутской области
А.Б. Логашов

ПРАВИТЕЛЬСТВО ИРКУТСКОЙ ОБЛАСТИ

П О С Т А Н О В Л Е Н И Е

23 ноября 2018 года **№ 850-пп**

Иркутск

О предоставлении субсидий из областного бюджета в целях возмещения части затрат, связанных с содействием продвижению продукции, произведенной из пищевых лесных ресурсов и лекарственных растений, на российские и зарубежные рынки

В целях развития и поддержки сельского хозяйства в Иркутской области, в соответствии со статьей 78 Бюджетного кодекса Российской Федерации, руководствуясь частью 4 статьи 66, статьей 67 Устава Иркутской области, Правительство Иркутской области

П О С Т А Н О В Л Я Е Т:

1. Установить, что в Иркутской области за счет средств областного бюджета осуществляется государственная поддержка в целях возмещения части затрат, связанных с содействием продвижению продукции, произведенной из пищевых лесных ресурсов и лекарственных растений, на российские и зарубежные рынки.

2. Утвердить Положение о предоставлении субсидий из областного бюджета в целях возмещения части затрат, связанных с содействием продвижению продукции, произведенной из пищевых лесных ресурсов и лекарственных растений, на российские и зарубежные рынки (прилагается).

3. Настоящее постановление подлежит официальному опубликованию в общественно-политической газете «Областная», а также на «Официальном интернет-портале правовой информации» (www.pravo.gov.ru).

4. Настоящее постановление вступает в силу через десять календарных дней после дня его официального опубликования.

Первый заместитель Губернатора Иркутской области – Председатель Правительства Иркутской области
Р.Н. Болотов

УТВЕРЖДЕНО
постановлением Правительства
Иркутской области
от 23 ноября 2018 года № 850-пп

ПОЛОЖЕНИЕ О ПРЕДОСТАВЛЕНИИ СУБСИДИЙ ИЗ ОБЛАСТНОГО БЮДЖЕТА В ЦЕЛЯХ ВОЗМЕЩЕНИЯ ЧАСТИ ЗАТРАТ, СВЯЗАННЫХ С СОДЕЙСТВИЕМ ПРОДВИЖЕНИЮ ПРОДУКЦИИ, ПРОИЗВЕДЕННОЙ ИЗ ПИЩЕВЫХ ЛЕСНЫХ РЕСУРСОВ И ЛЕКАРСТВЕННЫХ РАСТЕНИЙ, НА РОССИЙСКИЕ И ЗАРУБЕЖНЫЕ РЫНКИ

Глава 1. ОБЩИЕ ПОЛОЖЕНИЯ

1. Настоящее Положение определяет условия и порядок предоставления субсидий из областного бюджета в целях возмещения части затрат, связанных с содействием продвижению продукции, произведенной из пищевых лесных ресурсов и лекарственных растений, на российские и зарубежные рынки (далее – субсидии), категории лиц, имеющих право на получение субсидий, а также порядок возврата субсидий.

2. Для целей настоящего Положения используются следующие основные понятия:

1) пищевые лесные ресурсы – дикорастущие плоды, ягоды, орехи, грибы, семена, березовый сок и подобные лесные ресурсы, заготовка которых осуществляется в соответствии с Лесным кодексом Российской Федерации;

2) лекарственные растения – растения, сырье которых разрешено для производства лекарственных средств, перечисленных в государственном реестре лекарственных средств, сбор которых осуществляется в соответствии с Лесным кодексом Российской Федерации;

3) декларация о соответствии – документ, удостоверяющий соответствие выпускаемой в обращение продукции требованиям технических регламентов;

4) декларирование соответствия – форма подтверждения соответствия продукции требованиям технических регламентов;

5) орган по сертификации – юридическое лицо или индивидуальный предприниматель, аккредитованные в соответствии с законодательством Российской Федерации об аккредитации в национальной системе аккредитации для выполнения работ по сертификации;

6) подтверждение соответствия – документальное удостоверение соответствия продукции требованиям технических регламентов, документам по стандартизации или условиям договоров;

7) сертификация – форма осуществляемого органом по сертификации подтверждения соответствия продукции требованиям технических регламентов, документам по стандартизации или условиям договоров;

8) сертификат соответствия – документ, удостоверяющий соответствие продукции требованиям технических регламентов, документам по стандартизации или условиям договоров.

3. Субсидии предоставляются в целях возмещения части затрат, произведенных в текущем финансовом году и (или) отчетном финансовом году:

1) на подтверждение соответствия (сертификация, декларирование соответствия) продукции, произведенной заявителем, указанным в пункте 6 настоящего Положения, из пищевых лесных ресурсов и лекарственных растений (далее – продукция), к которым относятся:

затраты на оплату работ по сертификации продукции, выполненных органом по сертификации;

затраты на оплату работ по исследованию (испытанию) и измерению продукции, проведенных в аккредитованной испытательной лаборатории (центре);

затраты на оплату работ по выдаче на продукцию сертификата системы менеджмента качества, выполненных органом по сертификации;

затраты на оплату работ по выдаче заключения о соответствии продукции требованиям технического регламента, выполненных органом по сертификации;

2) на участие в региональных, межрегиональных и международных выставочно-ярмарочных мероприятиях, в том числе постоянно действующих (далее – выставка), в целях продвижения продукции на российские и зарубежные рынки, к которым относятся:

затраты на оплату регистрационного взноса за участие в выставке;

затраты на оплату аренды выставочной площади и (или) выставочного оборудования;

затраты на оплату работ (услуг) по изготовлению индивидуальных выставочных стендов, баннеров;

затраты на оплату работ по застройке экспозиции для участия в выставке.

4. Исполнительным органом государственной власти Иркутской области, уполномоченным на предоставление субсидий, является министерство сельского хозяйства Иркутской области (далее – министерство).

5. Субсидии предоставляются в пределах лимитов бюджетных обязательств, доведенных до министерства на соответствующий финансовый год на цели, указанные в пункте 1 настоящего Положения.

6. Право на получение субсидий имеют юридические лица (в том числе организации потребительской кооперации, крестьянские (фермерские) хозяйства) и индивидуальные предприниматели (в том числе крестьянские (фермерские) хозяйства), зарегистрированные на территории Иркутской области и осуществляющие один или несколько видов экономической деятельности по Общероссийскому классификатору видов экономической деятельности (ОКВЭД 2) (далее – заявители):

02.30 сбор и заготовка пищевых лесных ресурсов, недревесных лесных ресурсов и лекарственных растений;

02.30.1 сбор и заготовка пищевых лесных ресурсов;

02.30.11 сбор и заготовка дикорастущих грибов;

02.30.12 сбор и заготовка дикорастущих плодов, ягод;

02.30.13 сбор и заготовка дикорастущих орехов;

02.30.14 сбор лекарственных растений;

10.39 прочие виды переработки и консервирования фруктов и овощей.

Глава 2. УСЛОВИЯ ПРЕДОСТАВЛЕНИЯ СУБСИДИЙ

7. Субсидии предоставляются при соблюдении заявителями следующих условий:

1) отсутствие сведений о нахождении заявителя – юридического лица в процессе реорганизации, ликвидации, банкротства, а также о прекращении деятельности в качестве индивидуального предпринимателя заявителя – индивидуального предпринимателя на дату представления документов, указанных в пунктах 9, 10 настоящего Положения (далее – документы);

2) отсутствие неисполненной обязанности по уплате налогов, сборов, страховых взносов, пеней, штрафов, процентов, подлежащих уплате в соответствии с законодательством Российской Федерации о налогах и сборах, на дату представления документов;

3) отсутствие просроченной задолженности по возврату в областной бюджет субсидий, грантов в форме субсидий, предоставленных в соответствии с иными правовыми актами Иркутской области, на дату представления документов;

4) заявитель не является иностранным и российским юридическим лицом, указанным в пункте 15 статьи 241 Бюджетного кодекса Российской Федерации, на дату представления документов (для юридических лиц);

5) срок деятельности заявителя на дату представления документов составляет не менее 12 месяцев с даты регистрации;

6) произведение заявителем затрат, предусмотренных пунктом 3 настоящего Положения, в текущем финансовом году и (или) отчетном финансовом году;

7) отсутствие факта получения в отчетном финансовом году субсидии на возмещение части затрат, предусмотренных пунктом 3 настоящего Положения, включенных в заявление о предоставлении субсидии в текущем финансовом году;

8) отсутствие факта получения средств из областного бюджета на основании иных нормативных правовых актов на цели, указанные в пункте 1 настоящего Положения, на дату представления документов;

9) наличие письменного согласия заявителя на осуществление министерством и органами государственного финансового контроля в установленном законодательством порядке проверок соблюдения условий, целей и порядка предоставления субсидии;

10) наличие письменного обязательства заявителя включить в договоры (соглашения), заключенные в целях исполнения обязательств по соглашению о предоставлении субсидии (далее – Соглашение), согласие лиц, являющихся поставщиками (подрядчиками, исполнителями) по договорам (соглашениям), заключенным в целях исполнения обязательств по Соглашению (за исключением государственных (муниципальных) унитарных предприятий, хозяйственных товариществ и обществ с участием публично-правовых образований в их уставных (складочных) капиталах, а также коммерческих организаций с участием таких товариществ и обществ в их уставных (складочных) капиталах), на осуществление министерством и органами государственного финансового контроля проверок соблюдения ими условий, целей и порядка предоставления субсидии;

11) наличие у заявителя сертификата соответствия продукции и (или) декларации о соответствии продукции (в целях возмещения части затрат, предусмотренных подпунктом 1 пункта 3 настоящего Положения);

12) участие в выставке в целях продвижения продукции на российские и зарубежные рынки (в целях возмещения части затрат, предусмотренных подпунктом 2 пункта 3 настоящего Положения);

13) осуществление заявителем на дату участия в выставке одного или нескольких видов экономической деятельности, указанных в пункте 6 настоящего Положения (в целях возмещения части затрат, предусмотренных подпунктом 2 пункта 3 настоящего Положения).

8. Соответствие заявителей условиям, установленным подпунктами 1, 3, 4 (за исключением проверок в отношении акционерных обществ), 5, 7, 13 пункта 7 настоящего Положения, проверяется министерством самостоятельно на основании сведений, имеющихся в министерстве, а также информации, размещенной на официальных сайтах Федеральной налоговой службы (www.egrul.nalog.ru) и арбитражных судов (www.arbitr.ru).

Глава 3. ПОРЯДОК ПРЕДОСТАВЛЕНИЯ И ВОЗВРАТА СУБСИДИЙ

9. Для получения субсидии заявитель обязан в срок не позднее 17 декабря текущего года представить лично или через организации почтовой связи в министерство следующие документы:

1) заявление о предоставлении субсидии по форме, утвержденной правовым актом министерства, содержащее:

указание затрат, возмещение части которых планируется осуществить за счет субсидии;

информацию о том, что заявитель соответствует условию предоставления субсидий, установленному подпунктом 8 пункта 7 настоящего Положения;

согласие заявителя на осуществление министерством и органами государственного финансового контроля в установленном законодательством порядке проверок соблюдения условий, целей и порядка предоставления субсидии;

обязательство заявителя включить в договоры (соглашения), заключенные в целях исполнения обязательств по Соглашению, согласие лиц, являющихся поставщиками (подрядчиками, исполнителями) по договорам (соглашениям), заключенным в целях исполнения обязательств по Соглашению (за исключением государственных (муниципальных) унитарных предприятий, хозяйственных товариществ и обществ с участием публично-правовых образований в их уставных (складочных) капиталах, а также коммерческих организаций с участием таких товариществ и обществ в их уставных (складочных) капиталах), на осуществление министерством и органами государственного финансового контроля проверок соблюдения ими условий, целей и порядка предоставления субсидии;

2) копии документов, подтверждающие полномочия лица на подписание Соглашения (в случае подписания Соглашения лицом, не являющимся лицом, имеющим право действовать без доверенности);

3) справку налогового органа об открытых счетах в банках и иных кредитных организациях, действующих на территории Российской Федерации;

4) документы, подтверждающие распределение долей в уставном капитале (для акционерных обществ). Указанные документы представляются с соблюдением требований Федерального закона от 27 июля 2006 года № 152-ФЗ «О персональных данных»;

5) копии документов, подтверждающих произведенные заявителем затраты, предусмотренные пунктом 3 настоящего Положения (договоры, в предусмотренных договором случаях акты приема-передачи, платежные документы, подтверждающие оплату, счета, счета-фактуры). В целях возмещения части затрат, предусмотренных подпунктом 2 пункта 3 настоящего Положения, к документам, составленным на иностранном языке, должны быть приложены их надлежащим образом заверенные переводы на русский язык;

6) копию сертификата соответствия продукции и (или) декларации о соответствии продукции (в целях возмещения части затрат, предусмотренных подпунктом 1 пункта 3 настоящего Положения);

7) отчет об участии в выставке с приложением фотоотчета о выставочной экспозиции заявителя по форме, утвержденной правовым актом министерства (в целях возмещения части затрат, предусмотренных подпунктом 2 пункта 3 настоящего Положения).

10. Для получения субсидии заявитель вправе в срок не позднее 17 декабря текущего года представить лично или через организации почтовой связи в министерство следующие документы, подтверждающие отсутствие неисполненной обязанности по уплате налогов, сборов, страховых взносов, пеней, штрафов, процентов, подлежащих уплате в соответствии с законодательством Российской Федерации о налогах и сборах, на дату представления документов:

1) справку об исполнении налогоплательщиком (плательщиком сбора, плательщиком страховых взносов, налоговым агентом) обязанности по уплате налогов, сборов, страховых взносов, пеней, штрафов, процентов по форме, утвержденной приказом Федеральной налоговой службы от 20 января 2017 года № ММВ-7-8/20@, выданную территориальным органом Федеральной налоговой службы;

2) справку о состоянии расчетов по страховым взносам, пеням и штрафам на обязательное социальное страхование от несчастных случаев на производстве и профессиональных заболеваний, выданную территориальным органом Фонда социального страхования Российской Федерации.

11. В случае если документы, указанные в пункте 10 настоящего Положения, не представлены заявителем по собственной инициативе, министерство запрашивает указанные документы (сведения, содержащиеся в них) в порядке межведомственного информационного взаимодействия в соответствии с законодательством.

12. Копии документов, указанных в подпунктах 2, 5, 6 пункта 9 настоящего Положения, заверяются подписью и печатью заявителя (при наличии печати).

Заявитель несет ответственность в соответствии с законодательством за достоверность представляемых в министерство сведений и документов.

13. Документы регистрируются министерством в день их поступления в журнале регистрации документов, который ведется по форме, утвержденной правовым актом министерства.

14. Министерство в течение пяти рабочих дней со дня представления документов, а в случае направления межведомственных запросов – в течение трех рабочих дней со дня поступления соответствующих документов (сведений, содержащихся в них) рассматривает и осуществляет их проверку, принимает решение о предоставлении субсидий и заключает Соглашение либо принимает решение об отказе в предоставлении субсидий.

Решение об отказе в предоставлении субсидий с указанием причин отказа направляется заявителю через организации почтовой связи заказным письмом с уведомлением в течение трех рабочих дней со дня его принятия.

15. Общее количество заявителей, в отношении которых принимается решение о предоставлении субсидий, определяется министерством исходя из лимитов бюджетных обязательств, доведенных до министерства на соответствующий финансовый год на цели, указанные в пункте 1 настоящего Положения, размеров субсидий, определяемых в соответствии с пунктом 17 настоящего Положения, порядка очередности, предусмотренной журналом регистрации документов.

16. Основаниями для отказа в предоставлении субсидии являются:

1) несоответствие заявителя категории лиц, установленной пунктом 6 настоящего Положения;

2) непредставление (представление не в полном объеме) документов, установленных пунктом 9 настоящего Положения, сведений, содержащихся в них;

3) представление документов, установленных пунктом 9 настоящего Положения, по истечении срока, установленного пунктом 9 настоящего Положения;

4) несоответствие заявителя условиям предоставления субсидий, установленным пунктом 7 настоящего Положения;

5) недостоверность представленной заявителем в министерство информации;

6) отсутствие (недостаточность) лимитов бюджетных обязательств, доведенных до министерства на соответствующий финансовый год на цели, указанные в пункте 1 настоящего Положения.

17. Размер субсидии составляет 70 процентов от произведенных заявителем затрат, предусмотренных пунктом 3 настоящего Положения, но не более 200 тысяч рублей по каждому виду затрат, указанному в абзаце первом подпункта 1, абзаце первом подпункта 2 пункта 3 настоящего Положения, за год, в котором произведены указанные затраты.

В случае если продукция на выставке представлена в составе экспозиции двух и более участников выставки (общая экспозиция) размер субсидии рассчитывается от суммы фактически произведенных заявителем затрат, предусмотренных подпунктом 2 пункта 3 настоящего Положения, учтенной в общей сумме произведенных затрат на оплату общей экспозиции (в целях возмещения части затрат, предусмотренных подпунктом 2 пункта 3 настоящего Положения).

В случае если заявитель произвел затраты, предусмотренные пунктом 3 настоящего Положения, в иностранной валюте, субсидия предоставляется исходя из курса рубля к иностранной валюте, установленного Центральным банком Российской Федерации на дату осуществления указанных затрат (в целях возмещения части затрат, предусмотренных подпунктом 2 пункта 3 настоящего Положения).

18. Предоставление субсидии осуществляется министерством на основании Соглашения по форме, установленной правовым актом министерства в соответствии с типовой формой, установленной правовым актом министерства финансов Иркутской области.

Субсидии предоставляются в порядке очередности, предусмотренной журналом регистрации документов.

19. Перечисление субсидии осуществляется с лицевого счета министерства на расчетный или корреспондентский счет, открытый заявителю в учреждениях Центрального банка Российской Федерации или кредитных организациях, не позднее 10 рабочих дней после принятия министерством решения о предоставлении субсидий.

20. В случае нарушения заявителем условий предоставления субсидий, установленных пунктом 7 настоящего Положения, выявленного по фактам проверок, проведенных министерством, а также органами государственного финансового контроля, министерство в течение 20 рабочих дней со дня утверждения документа, подтверждающего выявление факта данного нарушения, направляет заявителю требование о возврате полученной субсидии. Субсидия подлежит возврату в течение 20 рабочих дней со дня направления министерством указанного требования.

21. Министерство проводит ежегодную оценку эффективности (результативности) предоставления субсидий в соответствии с порядком, установленным министерством.

22. Ежегодный отчет о проведении оценки эффективности (результативности) предоставления субсидий (далее – ежегодный отчет) формируется министерством и направляется в министерство экономического развития Иркутской области, министерство финансов Иркутской области в срок до 30 марта года, следующего за годом предоставления субсидий. Ежегодный отчет подлежит размещению на официальном сайте министерства до 30 марта года, следующего за годом предоставления субсидий.

23. Министерство в срок до 1 марта года, следующего за годом предоставления субсидий, представляет в министерство финансов Иркутской области отчет о предоставленных объемах государственной поддержки.

24. Министерство, а также органы государственного финансового контроля осуществляют в установленном законодательством порядке проверку соблюдения условий, целей и порядка предоставления субсидий.

Первый заместитель министра сельского хозяйства Иркутской области
Н.Г. Жилкина

ПРАВИТЕЛЬСТВО ИРКУТСКОЙ ОБЛАСТИ

П О С Т А Н О В Л Е Н И Е

23 ноября 2018 года № 855-пп

Иркутск

О внесении изменений в постановление Правительства Иркутской области от 23 августа 2013 года № 311-пп

В соответствии с пунктом 7 статьи 78 Бюджетного кодекса Российской Федерации, руководствуясь частью 4 статьи 66, статьей 67 Устава Иркутской области, Правительство Иркутской области

П О С Т А Н О В Л Я Е Т:

1. Внести в постановление Правительства Иркутской области от 23 августа 2013 года № 311-пп «Об утверждении Положения о предоставлении грантов в форме субсидий крестьянским (фермерским) хозяйствам в целях финансового обеспечения (возмещения) затрат на развитие семейных молочных животноводческих ферм (на строительство семейной молочной животноводческой фермы, в том числе ее проектирование, возведение, на приобретение сельскохозяйственной техники, грузовых и специальных автомобилей, технологического оборудования, племенных сельскохозяйственных животных) в случае производства и (или) переработки (в том числе на арендованных основных средствах) сельскохозяйственной продукции, выполнения работ и оказания услуг в области сельского хозяйства» (далее – постановление) следующие изменения:

1) в индивидуализированном заголовке слова «(возмещения)», «в том числе ее проектирование, возведение,» исключить;

2) в пункте 1 слова «(возмещения)», «в том числе ее проектирование, возведение,» исключить;

3) в Положении о предоставлении грантов в форме субсидий крестьянским (фермерским) хозяйствам в целях финансового обеспечения (возмещения) затрат на развитие семейных молочных животноводческих ферм (на строительство семейной молочной животноводческой фермы, в том числе ее проектирование, возведение, на приобретение сельскохозяйственной техники, грузовых и специальных автомобилей, технологического оборудования, племенных сельскохозяйственных животных) в случае производства и (или) переработки (в том числе на арендованных основных средствах) сельскохозяйственной продукции, выполнения работ и оказания услуг в области сельского хозяйства, утвержденном постановлением:

в индивидуализированном заголовке слова «(ВОЗМЕЩЕНИЯ)», «В ТОМ ЧИСЛЕ ЕЕ ПРОЕКТИРОВАНИЕ, ВОЗВЕДЕНИЕ,» исключить;

пункт 1 изложить в следующей редакции:

«1. Настоящее Положение устанавливает условия и порядок предоставления крестьянским (фермерским) хозяйствам грантов в форме субсидий в целях финансового обеспечения затрат на развитие семейных молочных животноводческих ферм (на строительство семейной молочной животноводческой фермы, на приобретение сельскохозяйственной техники, грузовых и специальных автомобилей, технологического оборудования, племенных сельскохозяйственных животных) в случае производства и (или) переработки (в том числе на арендованных основных средствах) сельскохозяйственной продукции, выполнения работ и оказания услуг в области сельского хозяйства (далее соответственно – субсидии, молочные фермы), категории лиц, имеющих право на получение субсидий, а также порядок возврата субсидий (остатка субсидий).»;

в пункте 2:

абзац первый изложить в следующей редакции:

«2. Субсидии предоставляются в целях финансового обеспечения следующих затрат, финансовое обеспечение которых не осуществляется в рамках иных направлений государственной программы Иркутской области «Развитие сельского хозяйства и регулирование рынков сельскохозяйственной продукции, сырья и продовольствия» на 2014 – 2020 годы, утвержденной постановлением Правительства Иркутской области от 9 декабря 2013 года № 568-пп (далее – Программа):»;

в подпункте 2 слова «комплектацию», «сельскохозяйственной продукции» заменить соответственно словами «комплектация», «молока»;

в подпункте 3 слово «комплектацию» заменить словом «комплектация»;

в пункте 5:

подпункт 2 изложить в следующей редакции:

«2) срок деятельности крестьянского (фермерского) хозяйства на дату подачи документов, указанных в пункте 10 настоящего Положения, не менее 24 месяцев с даты регистрации;»;

в подпункте 3 слова «число первого месяца квартала, в котором подаются документы, указанные в пункте 10 настоящего Положения» заменить словами «января года проведения конкурсного отбора»;

подпункт 4 изложить в следующей редакции:

«4) главе крестьянского (фермерского) хозяйства принадлежит (принадлежат) на праве собственности и (или) на праве аренды (субаренды) земельный участок (земельные участки) общей площадью не менее 50 га из земель сельскохозяйственного назначения;»;

подпункт 6 признать утратившим силу;

в подпункте 7 слова «, либо заключило договоры (предварительные договоры) на приобретение кормов» исключить;

подпункт 8 дополнить словами «в течение 24 месяцев с даты заключения с министерством соглашения о предоставлении субсидии (далее – соглашение)»;

подпункты 9, 10 изложить в следующей редакции:

«9) глава крестьянского (фермерского) хозяйства имеет план по созданию и развитию молочной фермы, предусматривающий, что на момент окончания срока его реализации надой молока на одну корову должен составлять не менее 4500 кг, содержащий следующую информацию (далее – План создания):

цель создания молочной фермы;

источники финансирования (средства субсидии, размер которой не может составлять менее 10 млн. рублей, собственные средства, в том числе заемные средства);

количество планируемых к созданию рабочих мест для обслуживающего персонала молочной фермы;

предложения по использованию в крестьянском (фермерском) хозяйстве искусственного осеменения коров;

10) глава крестьянского (фермерского) хозяйства представил план расходов по форме, утвержденной правовым актом министерства, с указанием направлений расходования субсидии, источников финансирования (средств субсидии, размер которой не может составлять менее 10 млн. рублей, собственных средств, в том числе заемных средств) (далее – план расходов);»;

подпункт 11 признать утратившим силу;

подпункты 13, 13^1 изложить в следующей редакции:

«13) крестьянское (фермерское) хозяйство обязуется создать не менее трех рабочих мест для обслуживающего персонала молочной фермы в течение 24 месяцев с даты заключения с министерством соглашения;

13^1) у крестьянского (фермерского) хозяйства отсутствует неисполненная обязанность по уплате налогов, сборов, страховых взносов, пеней, штрафов, процентов, подлежащих уплате в соответствии с законодательством Российской Федерации о налогах и сборах, на первое число первого месяца квартала, в котором опубликовано извещение о проведении конкурсного отбора;»;

в подпункте 16 слова «нахождение, содержание и выпас», «крестьянского (фермерского) хозяйства» заменить соответственно словами «нахождение и содержание», «молочной фермы»;

в подпункте 18 слова «в случаях и сроки, предусмотренные» заменить словами «на главу крестьянского (фермерского) хозяйства в случаях, предусмотренных»;

дополнить подпунктами 20 – 31 следующего содержания:

«20) наличие у крестьянского (фермерского) хозяйства разрешения на строительство молочной фермы;

21) крестьянское (фермерское) хозяйство обязуется представить отчет об оценке рыночной стоимости строительства молочной фермы, составленный в соответствии с законодательством, регулирующим оценочную деятельность (далее – отчет об оценке стоимости строительства молочной фермы), в течение пяти месяцев с даты заключения с министерством соглашения;

22) в случае если сметная стоимость строительства молочной фермы, указанная в проектной документации, превысит рыночную стоимость строительства молочной фермы, указанную в отчете об оценке стоимости строительства молочной фермы, крестьянское (фермерское) хозяйство обязуется внести изменения в план расходов и План создания, в сроки, установленные правовым актом министерства, направив средства в размере разницы между сметной стоимостью строительства молочной фермы, указанной в проектной документации, и рыночной стоимостью строительства молочной фермы, указанной в отчете об оценке стоимости строительства молочной фермы, на цели, предусмотренные подпунктами 2, 3 пункта 2 настоящего Положения;

23) крестьянское (фермерское) хозяйство обязуется зарегистрировать права на построенную с использованием субсидии молочную ферму на главу крестьянского (фермерского) хозяйства и представить в министерство выписку из Единого государственного реестра недвижимости об объекте недвижимости, удостоверяющую государственную регистрацию права собственности на указанную молочную ферму, в течение 28 месяцев с даты заключения с министерством соглашения;

24) крестьянское (фермерское) хозяйство обязуется исполнить план расходов в течение 24 месяцев с даты заключения с министерством соглашения;

25) крестьянское (фермерское) хозяйство обязуется выполнить показатели Плана создания;

26) крестьянское (фермерское) хозяйство обязуется осуществлять деятельность в течение не менее пяти лет после ввода молочной фермы в эксплуатацию;

27) крестьянское (фермерское) хозяйство обязуется представлять в министерство один раз в полгода, а также в течение одного месяца со дня истечения 24 месяцев с даты заключения с министерством соглашения отчет о реализации Плана создания, отчет о целевом использовании субсидии по формам, утвержденным правовым актом министерства, с приложением копий документов, подтверждающих целевое использование субсидии, перечень которых утверждается правовым актом министерства;

28) крестьянское (фермерское) хозяйство обязуется использовать имущество, приобретаемое за счет субсидии, исключительно на развитие молочной фермы;

29) соответствие информации о направлениях расходования субсидии, источниках финансирования (средствах субсидии, размер которой не может составлять менее 10 млн. рублей, собственных средствах, в том числе заемных средствах), характеристиках планируемой к строительству молочной фермы, содержащейся в Плане создания, информации, содержащейся в плане расходов и в проектной документации;

30) крестьянское (фермерское) хозяйство обязуется оплачивать за счет собственных средств не менее 25% затрат по каждому наименованию приобретаемого имущества, выполняемых работ (далее – Приобретения);

31) крестьянское (фермерское) хозяйство не находится в процедуре конкурсного производства.»;

подпункт 2 пункта 6 изложить в следующей редакции:

«2) проведение конкурсного отбора, подведение и утверждение его итогов;»;

пункт 7 признать утратившим силу;

в пункте 8 слова «30 календарных дней до даты проведения конкурсного отбора, не позднее 1 августа текущего финансового года» заменить словами «15 календарных дней до даты проведения конкурсного отбора»;

в пункте 10:

абзацы первый, второй изложить в следующей редакции:

«10. Для участия в конкурсном отборе крестьянское (фермерское) хозяйство (далее – заявитель) в срок подачи заявок на участие в конкурсном отборе, указанный в извещении о проведении конкурсного отбора, представляет в министерство следующие документы:

1) заявка на участие в конкурсном отборе с указанием кадастровых номеров земельных участков, принадлежащих главе крестьянского (фермерского) хозяйства на праве собственности и (или) на праве аренды (субаренды), содержащая согласие заявителя на осуществление министерством, а также органами государственного финансового контроля проверок соблюдения условий, целей и порядка предоставления субсидий в соответствии с законодательством, по форме, утвержденной правовым актом министерства;»;

подпункты 5 – 8 изложить в следующей редакции:

«5) План создания;

6) копия решения наблюдательного совета или общего собрания сельскохозяйственного потребительского кооператива о приеме заявителя в члены сельскохозяйственного потребительского кооператива, осуществляющего деятельность в сфере заготовки кормов (в случае если заявитель не имеет собственной кормовой базы);

7) проектная документация (разделы: «Пояснительная записка», «Архитектурные решения», «Конструктивные и объемно-планировочные решения», «Сведения об инженерном оборудовании, о сетях инженерно-технического обеспечения, перечень инженерно-технических мероприятий, содержание технологических решений», «Смета на строительство»), отвечающая следующим требованиям:

вместимость молочной фермы – не менее 120 скотомест, в том числе не менее 60 мест для дойных коров;

наличие набора животноводческих, производственно-бытовых помещений, предусматривающих:

полный технологический цикл содержания молочного стада и производства молока;

родильное отделение;

систему водопоения;

технологическое оборудование для доения и первичной подработки (охлаждения) и хранения молока;

механизированную уборку навоза;

8) копии отчетов по формам № 1-КФХ и № 2-КФХ, утвержденным приказами Министерства сельского хозяйства Российской Федерации, за весь период деятельности, но не более чем за четыре года, предшествующих году проведения конкурсного отбора;»;

подпункт 10 признать утратившим силу;

в подпункте 11:

абзацы третий – пятый изложить в следующей редакции:

«представить отчет об оценке стоимости строительства молочной фермы в течение пяти месяцев с даты заключения с министерством соглашения;

зарегистрировать права на построенную с использованием субсидии молочную ферму на главу крестьянского (фермерского) хозяйства и представить в министерство выписку из Единого государственного реестра недвижимости об объекте недвижимости, удостоверяющую государственную регистрацию права собственности на указанную молочную ферму, в течение 28 месяцев с даты заключения с министерством соглашения;

оплачивать за счет собственных средств не менее 25% затрат по каждому наименованию Приобретений;»;

абзац седьмой изложить в следующей редакции:

«использовать имущество, приобретаемое за счет субсидии, исключительно на развитие молочной фермы;»;

абзац восьмой признать утратившим силу;

абзацы девятый, десятый изложить в следующей редакции:

«создать не менее трех рабочих мест для обслуживающего персонала молочной фермы в течение 24 месяцев с даты заключения с министерством соглашения;

осуществлять деятельность в течение не менее пяти лет после ввода молочной фермы в эксплуатацию;»;

абзац двенадцатый признать утратившим силу;

абзац тринадцатый изложить в следующей редакции:

«представлять в министерство один раз в полгода, а также в течение одного месяца со дня истечения 24 месяцев с даты заключения с министерством соглашения отчет о реализации Плана создания, отчет о целевом использовании субсидии по формам, утвержденным правовым актом министерства, с приложением копий документов, подтверждающих целевое использование субсидии, перечень которых утверждается правовым актом министерства;»;

в абзаце четырнадцатом слова «нахождение, содержание и выпас», «крестьянского (фермерского) хозяйства» заменить соответственно словами «нахождение и содержание», «молочной фермы»;

в абзаце шестнадцатом слова «в случаях и сроки, предусмотренные» заменить словами «на главу крестьянского (фермерского) хозяйства в случаях, предусмотренных»;

дополнить абзацем восемнадцатым следующего содержания:

«в случае если сметная стоимость строительства молочной фермы, указанная в проектной документации, превысит рыночную стоимость строительства молочной фермы, указанную в отчете об оценке стоимости строительства молочной фермы, внести изменения в план расходов и План создания, в сроки, установленные правовым актом министерства, направив средства в размере разницы между сметной стоимостью строительства молочной фермы, указанной в проектной документации, и рыночной стоимостью строительства молочной фермы, указанной в отчете об оценке стоимости строительства молочной фермы, на цели, предусмотренные подпунктами 2, 3 пункта 2 настоящего Положения;»;

подпункты 12, 13 изложить в следующей редакции:

«12) копии документов, подтверждающих права главы крестьянского (фермерского) хозяйства на земельные участки из земель сельскохозяйственного назначения (в случае если права на земельные участки возникли до дня вступления в силу Федерального закона от 21 июля 1997 года № 122-ФЗ «О государственной регистрации прав на недвижимое имущество и сделок с ним» и глава крестьянского (фермерского) хозяйства не зарегистрировал права на указанные земельные участки в Едином государственном реестре недвижимости);

13) документы, подтверждающие принадлежность главы крестьянского (фермерского) хозяйства к следующим категориям граждан: семьям, имеющим трех и более несовершеннолетних детей, представителям коренных малочисленных народов Российской Федерации, а также лицам, постоянно проживающим в районах Крайнего Севера и приравненных к ним местностях (в случае если глава крестьянского (фермерского) хозяйства относится к указанным категориям граждан);»;

подпункт 15 изложить в следующей редакции:

«15) копия решения наблюдательного совета или общего собрания сельскохозяйственного потребительского кооператива о приеме заявителя в члены сельскохозяйственного потребительского кооператива (в случае если заявитель является членом указанного кооператива);»;

подпункт 17 признать утратившим силу;

в пункте 10^1:

абзац первый изложить в следующей редакции:

«10^1. Заявитель в срок подачи заявок на участие в конкурсном отборе, указанный в извещении о проведении конкурсного отбора, вправе представить в министерство следующие документы:»;

подпункт 1 изложить в следующей редакции:

«1) документы, подтверждающие отсутствие у заявителя неисполненной обязанности по уплате налогов, сборов, страховых взносов, пеней, штрафов, процентов, подлежащих уплате в соответствии с законодательством Российской Федерации о налогах и сборах, на первое число первого месяца квартала, в котором опубликовано извещение о проведении конкурсного отбора:

справка об исполнении налогоплательщиком (плательщиком сбора, плательщиком страховых взносов, налоговым агентом) обязанности по уплате налогов, сборов, страховых взносов, пеней, штрафов, процентов по форме, утвержденной приказом Федеральной налоговой службы от 20 января 2017 года № ММВ-7-8/20@, выданная территориальным органом Федеральной налоговой службы;

справка о состоянии расчетов по страховым взносам, пеням и штрафам на обязательное социальное страхование от несчастных случаев на производстве и профессиональных заболеваний, выданная территориальным органом Фонда социального страхования Российской Федерации;»;

подпункт 3 изложить в следующей редакции:

«3) копии паспортов и (или) свидетельств о регистрации самоходных машин сельскохозяйственного назначения с отметкой о постановке на учет в службе государственного надзора за техническим состоянием самоходных машин и других видов техники Иркутской области (при наличии в собственности у главы крестьянского (фермерского) хозяйства самоходных машин сельскохозяйственного назначения);»;

в подпункте 4 слова «право», «права» заменить соответственно словами «право главы», «права главы»;

в подпункте 5 слово «разрешение» заменить словами «копия разрешения»;

в абзаце седьмом слова «право», «права» заменить соответственно словами «право главы», «права главы»;

в пункте 10^2 слова «подаваемых главой крестьянского (фермерского) хозяйства» заменить словами «подаваемых заявителем»;

в пункте 11:

в абзаце первом слова «10 рабочих дней с даты окончания срока принятия заявки и документов, указанных в пункте 10 настоящего Положения» заменить словами «15 рабочих дней со дня окончания срока подачи заявок на участие в конкурсном отборе, указанного в извещении о проведении конкурсного отбора»;

в абзаце четвертом цифры «4, 10, 13, 15» заменить цифрами «4, 13, 15»;

абзац пятый после слова «срока» дополнить словами «подачи заявок на участие в конкурсном отборе»;

в пункте 12:

в абзаце втором слова «по пятнадцатибалльной системе» исключить;

подпункт 1 изложить в следующей редакции:

«1) срок ведения заявителем производственной деятельности, подтвержденный копиями отчетов по формам № 1-КФХ и № 2-КФХ, утвержденным приказами Министерства сельского хозяйства Российской Федерации, за весь период деятельности, но не более чем за четыре года, предшествующих году проведения конкурсного отбора;»;

подпункт 3 признать утратившим силу;

подпункт 5 изложить в следующей редакции:

«5) членство заявителя в сельскохозяйственном потребительском кооперативе;»;

подпункт 6 признать утратившим силу;

подпункты 7, 8 изложить в следующей редакции:

«7) общая площадь земельного участка (земельных участков) из земель сельскохозяйственного назначения, принадлежащего (принадлежащих) на праве собственности и (или) на праве аренды (субаренды) главе крестьянского (фермерского) хозяйства;

8) заявитель планирует создать молочную ферму на территории сельского поселения или на межселенной территории Иркутской области, где отсутствуют семейные животноводческие фермы, созданные крестьянскими (фермерскими) хозяйствами за счет средств субсидий и (или) грантов в форме субсидий, предоставленных из областного бюджета, в том числе из федерального бюджета, на развитие семейных животноводческих ферм;»;

подпункт 10 изложить в следующей редакции:

«10) принадлежность главы крестьянского (фермерского) хозяйства к следующим категориям граждан: семьям, имеющим трех и более несовершеннолетних детей, представителям коренных малочисленных народов Российской Федерации, а также лицам, постоянно проживающим в районах Крайнего Севера и приравненных к ним местностях (в случае если глава крестьянского (фермерского) хозяйства относится к указанным категориям граждан);»;

подпункт 11 признать утратившим силу;

подпункт 12 изложить в следующей редакции:

«12) наличие в собственности у главы крестьянского (фермерского) хозяйства самоходных машин сельскохозяйственного назначения;»;

подпункт 13 дополнить словами «в течение 24 месяцев с даты заключения с министерством соглашения»;

подпункт 14 изложить в следующей редакции:

«14) количество голов коров у заявителя на 1 января года проведения конкурсного отбора;»;

подпункт 17 изложить в следующей редакции:

«17) посевная площадь, занятая кормовыми сельскохозяйственными культурами;»;

абзац первый пункта 13 изложить в следующей редакции:

«13. Министерство составляет рейтинг участников конкурсного отбора в соответствии с критериями оценок, указанными в пункте 12 настоящего Положения. Решением министерства с учетом рейтинга участников конкурсного отбора победителями конкурсного отбора признаются участники конкурсного отбора, набравшие наибольшее количество баллов.»;

пункт 14 изложить в следующей редакции:

«14. Размер субсидии, предоставляемой заявителю, определяется министерством и соответствует размеру его затрат на развитие молочной фермы, указанному в плане расходов, за вычетом размера собственных средств заявителя. При этом размер субсидии должен составлять не более 75% затрат на развитие одной молочной фермы, указанных в плане расходов, и не менее 10 млн. рублей. Максимальный размер субсидии в расчете на одного заявителя не может превышать 15 млн. рублей.»;

в пункте 18:

абзац третий дополнить словами «, перечисления субсидии»;

абзац четвертый признать утратившим силу;

пункты 18^1 – 18^3 изложить в следующей редакции:

«18^1. Субсидия перечисляется на расчетный счет победителя конкурсного отбора в течение трех месяцев с даты заключения с министерством соглашения.

18^2. Перечисление денежных средств субсидии с расчетного счета победителя конкурсного отбора на расчетный счет юридического лица, индивидуального предпринимателя, с которыми заключен договор, для оплаты Приобретения (далее соответственно – перечисление денежных средств, контрагент) осуществляется на основании разрешения на перечисление денежных средств, которое выдается министерством победителю конкурсного отбора.

Для получения разрешения на перечисление денежных средств победитель конкурсного отбора представляет в министерство заверенную им копию соответствующего договора с указанием наименования контрагента, его места нахождения (адреса), идентификационного номера налогоплательщика, расчетного счета, открытого контрагентом в российской кредитной организации (далее – договор), а также заверенные им копии документов, подтверждающих оплату не менее 25% стоимости Приобретения по договору за счет собственных средств победителя конкурсного отбора.

Если договором предусмотрена оплата стоимости Приобретения частями, то победитель конкурсного отбора для получения разрешения на перечисление денежных средств вправе представить в министерство заверенные им копии документов, подтверждающих оплату не менее 25% соответствующей части стоимости Приобретения за счет собственных средств победителя конкурсного отбора. В указанном случае министерство выдает разрешение на перечисление денежных средств на оплату разницы между размером соответствующей части стоимости Приобретения, предусмотренной договором, и размером оплаченной получателем соответствующей части стоимости Приобретения за счет собственных средств победителя конкурсного отбора.

Копии счетов на оплату стоимости Приобретения представляются победителем конкурсного отбора в министерство для получения разрешения на перечисление денежных средств только в случае, если указанные счета были выставлены контрагентом победителю конкурсного отбора до его обращения в министерство для получения разрешения на перечисление денежных средств.

При совместном упоминании копии документов, предусмотренные абзацами вторым – четвертым настоящего пункта, именуются как «копии документов на оплату».

Победитель конкурсного отбора вправе обратиться в министерство за выдачей разрешения на перечисление денежных средств только после надлежащего исполнения им условий, предусмотренных подпунктами 21, 22 пункта 5 настоящего Положения.

Если победитель конкурсного отбора обратился в министерство за выдачей разрешения на перечисление денежных средств не исполнив либо ненадлежаще исполнив условия, предусмотренные подпунктами 21, 22 пункта 5 настоящего Положения, министерство отказывает победителю конкурсного отбора в приеме копий документов на оплату и не осуществляет их проверку.

Решение об отказе в приеме копий документов на оплату с указанием причин отказа направляется министерством победителю конкурсного отбора в течение трех рабочих дней со дня представления копий документов на оплату.

Копии документов на оплату могут быть представлены победителем конкурсного отбора в министерство в сканированной форме по адресу электронной почты, определенному правовым актом министерства. При этом заверения копий документов на оплату не требуется. В случае представления победителем конкурсного отбора в министерство незаверенных копий документов на оплату в сканированной форме по адресу электронной почты заверенные копии указанных документов подлежат представлению в министерство в сроки, установленные абзацем тринадцатым подпункта 11 пункта 10 настоящего Положения для представления в министерство отчетов.

Министерство в течение пяти рабочих дней со дня представления победителем конкурсного отбора документов на оплату осуществляет их проверку на предмет соответствия указанных в них сведений о Приобретении информации о направлениях расходования субсидии, содержащейся в плане расходов; на предмет соответствия указанных в них самоходных сельскохозяйственных машин, грузового автомобильного транспорта перечню самоходных сельскохозяйственных машин и грузового автомобильного транспорта, утвержденному правовым актом министерства; на предмет соблюдения победителем конкурсного отбора условий, предусмотренных подпунктами 19, 24, 27, 30, 31 пункта 5 настоящего Положения, и выдает победителю конкурсного отбора разрешение на перечисление денежных средств или принимает решение об отказе в перечислении денежных средств.

Основаниями для отказа в перечислении денежных средств являются:

несоответствие указанных в копиях документов на оплату сведений о Приобретении информации о направлениях расходования субсидии, содержащейся в плане расходов;

несоответствие указанных в копиях документов на оплату самоходных сельскохозяйственных машин, грузового автомобильного транспорта перечню самоходных сельскохозяйственных машин и грузового автомобильного транспорта, утвержденному правовым актом министерства;

несоблюдение победителем конкурсного отбора условий, предусмотренных подпунктами 19, 24, 27, 30, 31 пункта 5 настоящего Положения.

Уведомление о принятом министерством решении об отказе в перечислении денежных средств с указанием причин отказа направляется победителю конкурсного отбора в течение трех рабочих дней со дня принятия такого решения.

18^3. Победитель конкурсного отбора вправе внести изменения в план расходов и (или) План создания.

В случае если сметная стоимость строительства молочной фермы, указанная в проектной документации, превысит рыночную стоимость строительства молочной фермы, указанную в отчете об оценке стоимости строительства молочной фермы, победитель конкурсного отбора обязан в сроки, установленные правовым актом министерства, внести изменения в план расходов и План создания, направив средства в размере разницы между сметной стоимостью строительства молочной фермы, указанной в проектной документации, и рыночной стоимостью строительства молочной фермы, указанной в отчете об оценке стоимости строительства молочной фермы, на цели, предусмотренные подпунктами 2, 3 пункта 2 настоящего Положения.

В целях внесения изменений в план расходов и (или) План создания глава крестьянского (фермерского) хозяйства обращается в министерство с заявлением о рассмотрении возможности внесения изменений в план расходов и (или) План создания с указанием таких изменений и приложением обоснований вносимых изменений (далее – документы об изменении плана расходов и (или) Плана создания).

Документы об изменении плана расходов и (или) Плана создания представляются лично или через организации почтовой связи в министерство по мере необходимости и рассматриваются министерством в срок не позднее одного месяца со дня их поступления в министерство.

По результатам рассмотрения документов об изменении плана расходов и (или) Плана создания министерство принимает решение о возможности внесения изменений в план расходов и (или) План создания или об отказе внесения изменений в план расходов и (или) План создания.

Основаниями для отказа во внесении изменений в план расходов и (или) План создания являются:

увеличение суммы затрат за счет средств субсидии;

изменение цели Плана создания;

изменение показателей Плана создания, которые учитывались министерством при оценке заявителей и признании их победителями конкурсного отбора;

нарушение обязательства, предусмотренного абзацем пятым подпункта 11 пункта 10 настоящего Положения.

Уведомление о принятом министерством решении направляется главе крестьянского (фермерского) хозяйства в течение 15 рабочих дней со дня принятия такого решения.

Уведомление о принятом министерством решении об отказе внесения изменений в план расходов и (или) План создания должно содержать указание на основания принятия такого решения.

В течение пяти рабочих дней с момента получения уведомления о принятом решении о возможности внесения изменений в план расходов и (или) План создания глава крестьянского (фермерского) хозяйства обязан представить в министерство план расходов и (или) План создания с внесенными изменениями.»;

пункт 21 изложить в следующей редакции:

«21. В случае установления фактов нецелевого использования субсидии победителем конкурсного отбора, неисполнения (ненадлежащего исполнения) им обязательств, предусмотренных подпунктом 11 пункта 10 настоящего Положения, а также несоответствия сведений, содержащихся в незаверенных копиях документов на оплату, представляемых в соответствии с пунктом 182 настоящего Положения, сведениям, содержащимся в заверенных копиях указанных документов, министерство направляет победителю конкурсного отбора требование о возврате полученной субсидии в течение 10 рабочих дней со дня выявления указанных фактов. Субсидия подлежит возврату на лицевой счет министерства в течение 20 рабочих дней со дня направления соответствующего требования.»;

пункт 24 признать утратившим силу;

в абзаце втором пункта 26 слова «1 мая» заменить словами «30 марта»;

приложения 1, 2 признать утратившими силу.

2. Настоящее постановление подлежит официальному опубликованию в общественно-политической газете «Областная», а также на «Официальном интернет-портале правовой информации» (www.pravo.gov.ru).

3. Настоящее постановление вступает в силу через десять календарных дней после дня его официального опубликования.

Первый заместитель Губернатора Иркутской области – Председатель Правительства Иркутской области
Р.Н. Болотов

ГРАФИК

личного приема граждан на январь 2019 года

Ф.И.О. должностного лица	Должность	Вопросы (кратко по компетенции)	Число, день недели	Время приема	Адрес приема	Запись по телефону
Авдеев Максим Евгеньевич	министр по регулированию контрактной системы в сфере закупок Иркутской области	в соответствии с положением о министерстве по регулированию контрактной системы в сфере закупок Иркутской области	18 января, пятница	10.00-12.00	г. Иркутск, ул. Сухэ-Батора, д. 15	(8-3952) 24-15-55
Димке Ирина Николаевна	заместитель министра по регулированию контрактной системы в сфере закупок Иркутской области	по вопросам организации мониторинга закупок, информационного обеспечения контрактной системы в сфере закупок, методологического сопровождения деятельности заказчиков	30 января, среда	10.00-12.00	г. Иркутск, ул. Сухэ-Батора, д. 15	(8-3952) 24-15-55

АППАРАТ ГУБЕРНАТОРА ИРКУТСКОЙ ОБЛАСТИ И ПРАВИТЕЛЬСТВА ИРКУТСКОЙ ОБЛАСТИ

ПРИКАЗ

27 ноября 2018 года **№ 52-пра**

Иркутск

Об утверждении порядка организации и проведения межрегионального семинара по государственно-конфессиональным отношениям

В целях реализации государственной программы Иркутской области «Реализация государственной национальной политики в Иркутской области» на 2014-2020 годы, утвержденной постановлением Правительства Иркутской области от 30 декабря 2013 года № 628-пп, руководствуясь статьей 21 Устава Иркутской области:

П Р И К А З Ы В А Ю:

1. Утвердить порядок организации и проведения межрегионального семинара по государственно-конфессиональным отношениям (прилагается).

2. Настоящий приказ подлежит официальному опубликованию в общественно-политической газете «Областная», а также на «Официальном интернет-портале правовой информации» (www.pravo.gov.ru).

Заместитель Губернатора Иркутской области - руководитель аппарата Губернатора Иркутской области и Правительства Иркутской области
Д.В. Чернышов

УТВЕРЖДЕН
приказом аппарата Губернатора
Иркутской области и Правительства
Иркутской области
от 27 ноября 2018 года № 52-пра

ПОРЯДОК ОРГАНИЗАЦИИ И ПРОВЕДЕНИЯ МЕЖРЕГИОНАЛЬНОГО СЕМИНАРА ПО ГОСУДАРСТВЕННО-КОНФЕССИОНАЛЬНЫМ ОТНОШЕНИЯМ

Глава 1. ОБЩИЕ ПОЛОЖЕНИЯ

1. Настоящий Порядок определяет цель, организатора, участников, сроки, место и иные условия организации и проведения межрегионального семинара по государственно-конфессиональным отношениям (далее – Семинар).

2. Семинар проводится с целью совершенствования системы профилактических мер антиэкстремистской направленности, предупреждения ксенофобных проявлений в соответствии с принципами, определенными Стратегией государственной национальной политики Российской Федерации на период до 2025 года, утвержденной Указом Президента Российской Федерации от 19 декабря 2012 года № 1666 (далее – Стратегия).

3. Основными задачами Семинара являются:

1) объединение усилий исполнительных органов государственной власти и органов местного самоуправления, институтов гражданского общества Иркутской области и других субъектов Российской Федерации для укрепления единства российского народа, достижения межнационального мира и согласия;

2) вовлечение этнокультурных и общественных объединений, религиозных организаций Иркутской области и других субъектов Российской Федерации в деятельность по развитию межнационального и межконфессионального диалога, противодействию экстремизму, национальной и религиозной нетерпимости;

3) вовлечение институтов гражданского общества Иркутской области и других субъектов Российской Федерации, в том числе молодежных и детских общественных объединений, в проведение мероприятий по профилактике проявлений межнациональной (межэтнической) нетерпимости либо вражды в детской и молодежной среде;

4) обеспечение методического сопровождения деятельности исполнительных органов государственной власти и органов местного самоуправления, национально-культурных и религиозных объединений, студенческого и научного сообщества Иркутской области и других субъектов Российской Федерации по реализации приоритетных направлений Стратегии;

5) создание дискуссионной площадки по вопросам реализации Стратегии и предоставление участникам возможности непосредственной коммуникации, установления деловых контактов.

Глава 2. ОРГАНИЗАТОР ПРОВЕДЕНИЯ СЕМИНАРА

4. Организатором проведения Семинара является управление Губернатора Иркутской области и Правительства Иркутской области по связям с общественностью и национальным отношениям (далее – организатор).

5. Для проведения Семинара могут привлекаться иные организации и физические лица, в том числе зарегистрированные в качестве индивидуальных предпринимателей, в соответствии с Федеральным законом от 5 апреля 2013 года № 44-ФЗ «О контрактной системе в сфере закупок товаров, работ, услуг для обеспечения государственных и муниципальных нужд» (далее – Федеральный закон № 44-ФЗ).

Глава 3. СРОКИ И МЕСТО ПРОВЕДЕНИЯ СЕМИНАРА

6. Семинар проводится с 13 по 15 декабря 2018 года.

7. Место проведения Семинара определяется по итогам закупки услуг по организации и проведению Семинара в соответствии с Федеральным законом № 44-ФЗ не позднее чем за 10 календарных дней до даты проведения Семинара.

Глава 4. УЧАСТНИКИ СЕМИНАРА

8. Участниками Семинара являются представители исполнительных органов государственной власти и органов местного самоуправления, национально-культурных и религиозных объединений, студенческого и научного сообщества Иркутской области и других субъектов Российской Федерации.

9. Организатор в срок до 1 декабря 2018 года направляет приглашения об участии в Семинаре руководителям исполнительных органов государственной власти, национально-культурных и религиозных объединений, научных и образовательных организаций, главам муниципальных образований Иркутской области, иных субъектов Российской Федерации.

10. Для участия в Семинаре лица, указанные в пункте 9 настоящего Порядка, направляют в адрес организатора заявки на участие в Семинаре не позднее чем за пять календарных дней до даты его проведения с указанием количества и контактной информации участников Семинара.

Глава 5. ОРГАНИЗАЦИЯ ПРОВЕДЕНИЯ СЕМИНАРА

11. Семинар проводится в соответствии с программой Семинара, разработанной и утвержденной организатором не позднее чем за пять календарных дней до даты проведения Семинара.

12. В рамках проведения Семинара организатором обеспечиваются:

1) предоставление помещений для организации и проведения мероприятий Семинара;

2) предоставление участникам Семинара раздаточных материалов;

3) организация пленарного заседания, круглых столов, тренингов, семинаров-совещаний и иных мероприятий в соответствии с программой Семинара;

4) доставка участников Семинара от места сбора в г. Иркутске до места проведения мероприятий и обратно;

5) оказание иных услуг, необходимых для организации и проведения Семинара.

13. Организатор вправе в качестве экспертов привлекать представителей органов государственной власти, политических и общественных деятелей Иркутской области и других субъектов Российской Федерации, а также иных лиц. Состав экспертов определяет организатор Семинара с учетом предложений не позднее чем за пять календарных дней до даты проведения Семинара.

14. Материально-техническое обеспечение организации и проведения Семинара осуществляется за счет средств, предусмотренных государственной программой Иркутской области «Реализация государственной национальной политики в Иркутской области» на 2014-2020 годы, утвержденной постановлением Правительства Иркутской области от 30 декабря 2013 года № 628-пп.

15. Отчет об организации и проведении Семинара оформляется организатором в порядке и сроки, предусмотренные государственной программой Иркутской области «Реализация государственной национальной политики в Иркутской области» на 2014-2020 годы, утвержденной постановлением Правительства Иркутской области от 30 декабря 2013 года № 628-пп.

Начальник управления Губернатора Иркутской области и Правительства Иркутской области по связям с общественностью и национальным отношениям
О.А. Куриленкова

ПРАВИТЕЛЬСТВО ИРКУТСКОЙ ОБЛАСТИ

П О С Т А Н О В Л Е Н И Е

29 ноября 2018 года № 878-пп

Иркутск

Об осуществлении исполнительными органами государственной власти Иркутской области от имени Иркутской области функций и полномочий учредителя государственных учреждений Иркутской области

В соответствии с Федеральным законом от 3 августа 2018 года № 307-ФЗ «О внесении изменений в отдельные законодательные акты Российской Федерации в целях совершенствования контроля за соблюдением законодательства Российской Федерации о противодействии коррупции», Федеральным законом от 12 января 1996 года № 7-ФЗ «О некоммерческих организациях», руководствуясь частью 4 статьи 66, статьей 67 Устава Иркутской области, Правительство Иркутской области

П О С Т А Н О В Л Я Е Т:

1. Определить:

1) Порядок осуществления исполнительными органами государственной власти Иркутской области от имени Иркутской области функций и полномочий учредителя государственного бюджетного учреждения Иркутской области (прилагается);

2) Порядок осуществления исполнительными органами государственной власти Иркутской области от имени Иркутской области функций и полномочий учредителя государственного казенного учреждения Иркутской области (прилагается).

2. Настоящее постановление подлежит официальному опубликованию в общественно-политической газете «Областная», а также на «Официальном интернет-портале правовой информации» (www.pravo.gov.ru).

Первый заместитель Губернатора Иркутской области – Председатель Правительства Иркутской области
Р.Н. Болотов

ОПРЕДЕЛЕН
постановлением Правительства
Иркутской области
от 29 ноября 2018 года № 878-пп

ПОРЯДОК
ОСУЩЕСТВЛЕНИЯ ИСПОЛНИТЕЛЬНЫМИ ОРГАНАМИ ГОСУДАРСТВЕННОЙ ВЛАСТИ ИРКУТСКОЙ ОБЛАСТИ ОТ ИМЕНИ ИРКУТСКОЙ ОБЛАСТИ ФУНКЦИЙ И ПОЛНОМОЧИЙ УЧРЕДИТЕЛЯ ГОСУДАРСТВЕННОГО БЮДЖЕТНОГО УЧРЕЖДЕНИЯ ИРКУТСКОЙ ОБЛАСТИ

1. Настоящий Порядок разработан в соответствии с Федеральным законом от 3 августа 2018 года № 307-ФЗ «О внесении изменений в отдельные законодательные акты Российской Федерации в целях совершенствования контроля за соблюдением законодательства Российской Федерации о противодействии коррупции», Федеральным законом от 12 января 1996 года № 7-ФЗ «О некоммерческих организациях» (далее - Федеральный закон № 7-ФЗ) и определяет порядок осуществления исполнительными органами государственной власти Иркутской области от имени Иркутской области функций и полномочий учредителя государственного бюджетного учреждения Иркутской области (далее - бюджетное учреждение).

2. Функции и полномочия учредителя бюджетного учреждения осуществляет исполнительный орган государственной власти Иркутской области, указанный в решении Правительства Иркутской области о создании бюджетного учреждения (в том числе путем изменения типа существующего областного государственного казенного и автономного учреждения) и в уставе бюджетного учреждения (далее - орган, осуществляющий функции и полномочия учредителя).

3. Орган, осуществляющий функции и полномочия учредителя, в установленном порядке:

1) выполняет функции и полномочия учредителя бюджетного учреждения при его создании, реорганизации, изменении типа и ликвидации;

2) утверждает устав бюджетного учреждения, а также вносимые в него изменения по согласованию с министерством имущественных отношений Иркутской области (далее - министерство);

3) назначает на должность руководителя бюджетного учреждения, заключает, изменяет и прекращает с ним трудовой договор в соответствии с трудовым законодательством и иными содержащими нормы трудового права нормативными правовыми актами;

4) формирует и утверждает государственное задание на оказание государственных услуг (выполнение работ) юридическим и физическим лицам (далее - государственное задание) в соответствии с предусмотренными уставом бюджетного учреждения основными видами деятельности;

5) осуществляет финансовое обеспечение выполнения государственного задания;

6) определяет перечень особо ценного движимого имущества, закрепленного за бюджетным учреждением или приобретенного бюджетным учреждением за счет средств, выделенных ему на приобретение такого имущества органом, осуществляющим функции и полномочия учредителя (далее - особо ценное движимое имущество);

7) дает согласие бюджетному учреждению на распоряжение недвижимым имуществом и особо ценным движимым имуществом, закрепленным за бюджетным учреждением или приобретенным бюджетным учреждением за счет средств, выделенных ему органом, осуществляющим функции и полномочия учредителя, на приобретение такого имущества;

8) согласовывает внесение бюджетным учреждением в случаях и в порядке, которые предусмотрены федеральными законами, денежных средств (если иное не установлено условиями их предоставления), иного имущества, за исключением особо ценного движимого имущества, а также недвижимого имущества, в уставный (складочный) капитал хозяйственных обществ или передачи им такого имущества иным образом в качестве их учредителя (участника);

9) согласовывает совершение бюджетным учреждением крупных сделок, соответствующих критериям, установленным в пункте 13 статьи 9.2 Федерального закона № 7-ФЗ;

10) принимает решение об одобрении сделок с участием бюджетного учреждения, в совершении которых имеется заинтересованность, определяемая в соответствии с критериями, установленными статьей 27 Федерального закона № 7-ФЗ;

11) устанавливает порядок определения платы для физических и юридических лиц за выполнение работ, оказание услуг, относящихся к основным видам деятельности бюджетного учреждения, оказываемых им сверх установленного государственного задания, а также в случаях, определенных федеральными законами, в пределах установленного государственного задания;

12) определяет порядок составления и утверждения отчета о результатах деятельности бюджетного учреждения и об использовании закрепленного за ним государственного имущества Иркутской области в соответствии с общими требованиями, установленными законодательством Российской Федерации;

13) определяет порядок составления и утверждения плана финансово-хозяйственной деятельности бюджетного учреждения в соответствии с требованиями, установленными законодательством Российской Федерации;

14) рассматривает и согласовывает предложения бюджетного учреждения о создании и ликвидации филиалов, об открытии и закрытии представительств бюджетного учреждения;

15) осуществляет контроль за деятельностью бюджетного учреждения в соответствии с законодательством Российской Федерации и законодательством Иркутской области;

16) осуществляет иные функции и полномочия учредителя бюджетного учреждения в соответствии с законодательством Российской Федерации и законодательством Иркутской области.

4. Для принятия органом, осуществляющим функции и полномочия учредителя, решения по вопросам, указанным в подпунктах 7, 8, 9, 10 пункта 3 настоящего Порядка, руководитель бюджетного учреждения представляет органу, осуществляющему функции и полномочия учредителя, следующие документы:

1) предложение руководителя бюджетного учреждения о совершении соответствующей сделки бюджетным учреждением;

2) согласование министерства на предложение руководителя бюджетного учреждения по совершению соответствующей сделки с имуществом бюджетного учреждения (за исключением случая внесения бюджетным учреждением денежных средств и имущества, не являющегося недвижимым или особо ценным движимым имуществом, в уставный (складочный) капитал других хозяйственных обществ или передачи им денежных средств и указанного имущества иным образом в качестве их учредителя (участника)) - при решении вопросов, указанных в подпунктах 7, 8 пункта 3 настоящего Порядка.

5. Орган, осуществляющий функции и полномочия учредителя, в течение 15 рабочих дней со дня поступления указанных документов:

1) дает бюджетному учреждению согласие на совершение соответствующих сделок, либо направляет письменный мотивированный отказ в их согласовании при решении вопросов, указанных в подпунктах 7, 8, 9 пункта 3 настоящего Порядка (далее - согласие);

2) принимает решение об одобрении сделок, либо направляет письменный мотивированный отказ в их одобрении при решении вопросов, указанных в подпункте 10 пункта 3 настоящего Порядка (далее - решение).

6. Согласие органа, осуществляющего функции и полномочия учредителя, при решении вопросов, указанных в подпунктах 7, 8 пункта 3 настоящего Порядка, в течение пяти рабочих дней со дня его принятия доводится органом, осуществляющим функции и полномочия учредителя, до сведения министерства в письменной форме.

7. Согласие либо решение, указанные в пункте 5 настоящего Порядка оформляются правовым актом органа, осуществляющего функции полномочия учредителя бюджетного учреждения.

Министр имущественных отношений Иркутской области
В.А. Сухорученко

ОПРЕДЕЛЕН
постановлением Правительства
Иркутской области
от 29 ноября 2018 года № 878-пп

ПОРЯДОК
ОСУЩЕСТВЛЕНИЯ ИСПОЛНИТЕЛЬНЫМИ ОРГАНАМИ ГОСУДАРСТВЕННОЙ ВЛАСТИ ИРКУТСКОЙ ОБЛАСТИ ОТ ИМЕНИ ИРКУТСКОЙ ОБЛАСТИ ФУНКЦИЙ И ПОЛНОМОЧИЙ УЧРЕДИТЕЛЯ ГОСУДАРСТВЕННОГО КАЗЕННОГО УЧРЕЖДЕНИЯ ИРКУТСКОЙ ОБЛАСТИ

1. Настоящий Порядок разработан в соответствии с Федеральным законом от 3 августа 2018 года № 307-ФЗ «О внесении изменений в отдельные законодательные акты Российской Федерации в целях совершенствования контроля за соблюдением законодательства Российской Федерации о противодействии коррупции», Федеральным законом от 12 января 1996 года № 7-ФЗ «О некоммерческих организациях» и определяет порядок осуществления исполнительными органами государственной власти Иркутской области от имени Иркутской области функций и полномочий учредителя государственного казенного учреждения Иркутской области (далее - казенное учреждение).

2. Функции и полномочия учредителя казенного учреждения осуществляет исполнительный орган государственной власти Иркутской области, указанный в решении Правительства Иркутской области о создании казенного учреждения (в том числе путем изменения типа существующего областного государственного бюджетного и автономного учреждения) и в уставе казенного учреждения (далее - орган, осуществляющий функции и полномочия учредителя).

3. Орган, осуществляющий функции и полномочия учредителя, в установленном порядке:

1) выполняет функции и полномочия учредителя казенного учреждения при его создании, реорганизации, изменении типа и ликвидации;

2) утверждает устав казенного учреждения, а также вносимые в него изменения по согласованию с министерством имущественных отношений Иркутской области (далее - министерство);

3) назначает на должность руководителя казенного учреждения, заключает, изменяет и прекращает с ним трудовой договор в соответствии с трудовым законодательством и иными содержащими нормы трудового права нормативными правовыми актами;

4) определяет перечень казенных учреждений, которым устанавливается государственное задание на оказание государственных услуг (выполнение работ) юридическим и физическим лицам (далее - государственное задание);

5) формирует и утверждает в установленном порядке государственное задание для казенного учреждения в соответствии с предусмотренными его уставом основными видами деятельности в случае принятия решения о доведении государственного задания до казенного учреждения;

6) осуществляет финансовое обеспечение деятельности казенного учреждения, в том числе выполнения государственного задания в случае его утверждения;

7) определяет порядок составления и утверждения отчета о результатах деятельности казенного учреждения и об использовании закрепленного за ним государственного имущества Иркутской области в соответствии с общими требованиями, установленными законодательством Российской Федерации;

8) определяет порядок составления, утверждения и ведения бюджетных смет казенных учреждений в соответствии с общими требованиями, установленными законодательством Российской Федерации;

9) согласовывает распоряжение движимым и недвижимым имуществом казенного учреждения;

10) рассматривает и согласовывает предложения казенного учреждения о создании и ликвидации филиалов, об открытии и закрытии представительств казенного учреждения;

11) осуществляет контроль за деятельностью казенного учреждения в соответствии с законодательством Российской Федерации и законодательством Иркутской области;

12) осуществляет иные функции и полномочия учредителя казенного учреждения в соответствии с законодательством Российской Федерации и законодательством Иркутской области.

4. Для принятия органом, осуществляющим функции и полномочия учредителя, решения по вопросу, указанному в подпункте 9 пункта 3 настоящего Порядка, руководитель казенного учреждения представляет органу, осуществляющему функции и полномочия учредителя, следующие документы:

1) предложение руководителя казенного учреждения о совершении соответствующих сделок казенным учреждением;

2) согласование министерства на предложение руководителя казенного учреждения по совершению соответствующих сделок с имуществом казенного учреждения.

Орган, осуществляющий функции и полномочия учредителя, в течение 15 рабочих дней со дня поступления указанных документов дает казенному учреждению согласие на совершение соответствующих сделок, либо направляет письменный мотивированный отказ в их согласовании (далее - согласие).

5. Согласие в течение пяти рабочих дней со дня его принятия доводится органом, осуществляющим функции и полномочия учредителя, до сведения министерства в письменной форме.

6. Согласие оформляется правовым актом органа, осуществляющего функции полномочия учредителя казенного учреждения.

Министр имущественных отношений Иркутской области
В.А. Сухорученко

МИНИСТЕРСТВО СОЦИАЛЬНОГО РАЗВИТИЯ, ОПЕКИ И ПОПЕЧИТЕЛЬСТВА ИРКУТСКОЙ ОБЛАСТИ

ПРИКАЗ

12 ноября 2018 года № 53-410/18-мпр

Иркутск

О внесении изменения в приложение 3 к Порядку заключения соглашений о взаимодействии в целях предоставления отдельным категориям граждан мер социальной поддержки по оплате жилого помещения и коммунальных услуг между государственными учреждениями Иркутской области, подведомственными министерству социального развития, опеки и попечительства Иркутской области, и юридическими лицами, индивидуальными предпринимателями, осуществляющими управление многоквартирными домами, оказывающими услуги и (или) выполняющими работы по содержанию и ремонту общего имущества в многоквартирных домах и (или) предоставляющими коммунальные услуги, либо осуществляющими расчет платы за жилое помещение и коммунальные услуги

Руководствуясь статьей 21 Устава Иркутской области, Положением о министерстве социального развития, опеки и попечительства Иркутской области, утвержденным постановлением Правительства Иркутской области от 18 сентября 2009 года № 261/40-пп,

П Р И К А З Ы В А Ю:

1. Внести в приложение 3 к Порядку заключения соглашений о взаимодействии в целях предоставления отдельным категориям граждан мер социальной поддержки по оплате жилого помещения и коммунальных услуг между государственными учреждениями Иркутской области, подведомственными министерству социального развития, опеки и попечительства Иркутской области, и юридическими лицами, индивидуальными предпринимателями, осуществляющими управление многоквартирными домами, оказывающими услуги и (или) выполняющими работы по содержанию и ремонту общего имущества в многоквартирных домах и (или) предоставляющими коммунальные услуги, либо осуществляющими расчет платы за жилое помещение и коммунальные услуги, утвержденному приказом министерства социального развития, опеки и попечительства Иркутской области от 25 сентября 2017 года № 53-129/17-мпр, изменение, изложив его в новой редакции (прилагается).

2. Настоящий приказ подлежит официальному опубликованию в общественно-политической газете «Областная», а также на «Официальном интернет-портале правовой информации» (www.pravo.gov.ru).

3. Настоящий приказ вступает в силу через десять календарных дней после дня его официального опубликования.

Министр социального развития, опеки и попечительства Иркутской области В.А. Родионов

Приложение
к приказу министерства социального развития,
опеки и попечительства Иркутской области
от 12 ноября 2018 года № 53-410/18-мпр

«Приложение 3
к приказу министерства социального развития,
опеки и попечительства Иркутской области
от 25 сентября 2017 года № 53-129/17-мпр

РЕЕСТР ЛИЦЕВЫХ СЧЕТОВ ПОЛУЧАТЕЛЕЙ МЕР СОЦИАЛЬНОЙ ПОДДЕРЖКИ ПО ОПЛАТЕ ЗА ОБРАЩЕНИЕ С ТВЕРДЫМИ КОММУНАЛЬНЫМИ ОТХОДАМИ

Номер лицевого счета	Наименование населенного пункта	Наименование улицы	Номер дома	Номер корпуса	Номер квартиры	Количество граждан, зарегистрированных по адресу	Количество граждан, на которых осуществляется начисление платы за обращение с твердыми коммунальными отходами /фактически проживающих	Размер платы за обращение с твердыми коммунальными отходами	Тариф за обращение с твердыми коммунальными отходами	Норматив накопления твердых коммунальных отходов	Количество месяцев, за которые имеется задолженность по оплате за обращение с твердыми коммунальными отходами
1	2	3	4	5	6	7	8	9	10	11	12

».

Министр социального развития, опеки и попечительства Иркутской области В.А. Родионов

ПРАВИТЕЛЬСТВО ИРКУТСКОЙ ОБЛАСТИ

РАСПОРЯЖЕНИЕ

23 ноября 2018 года **№ 935-рп**

Иркутск

Об итогах областного конкурса в сфере науки и техники 2018 года

В соответствии с пунктом 24 Положения об областном конкурсе в сфере науки и техники, утвержденного постановлением администрации Иркутской области от 20 мая 2008 года № 121-па, с учетом протокола заседания конкурсной комиссии по проведению областного конкурса в сфере науки и техники от 15 ноября 2018 года, руководствуясь частью 4 статьи 66, статьей 67 Устава Иркутской области:

1. Присвоить звание «Лауреат областного конкурса в сфере науки и техники 2018 года» в номинации «За значительный вклад в развитие науки и техники и решение социально-экономических проблем Иркутской области»:

1) за работу «Улучшение результатов хирургического лечения пациентов с дегенеративными заболеваниями поясничного отдела позвоночника в Иркутской области»:

Бывальцеву Вадиму Анатольевичу - заведующему кафедрой нейрохирургии и инновационной медицины федерального государственного образовательного учреждения высшего образования «Иркутский государственный медицинский университет» Министерства здравоохранения Российской Федерации;

Калинину Андрею Андреевичу - доценту кафедры нейрохирургии и инновационной медицины федерального государственного образовательного учреждения высшего образования «Иркутский государственный медицинский университет» Министерства здравоохранения Российской Федерации;

2) за работу «Минимально инвазивная хирургия новорожденных и младенцев»:

Козлову Юрию Андреевичу - профессору кафедры детской хирургии Иркутской государственной медицинской академии последипломного образования - филиала федерального государственного бюджетного образовательного учреждения дополнительного профессионального образования «Российская медицинская академия непрерывного профессионального образования» Министерства здравоохранения Российской Федерации;

3) за работу «Разработка комплекса инновационных способов и методов диагностики, лечения и профилактики профессиональных заболеваний у работающих Иркутской области»:

Лахману Олегу Леонидовичу - директору Федерального государственного бюджетного научного учреждения «Восточно-Сибирский институт медико-экологических исследований»;

Рукавишникову Виктору Степановичу - научному руководителю Федерального государственного бюджетного научного учреждения «Восточно-Сибирский институт медико-экологических исследований»;

Катамановой Елене Владимировне - главному врачу клиники Федерального государственного бюджетного научного учреждения «Восточно-Сибирский институт медико-экологических исследований»;

Кулешовой Марине Владимировне - старшему научному сотруднику лаборатории эколого-гигиенических исследований Федерального государственного бюджетного научного учреждения «Восточно-Сибирский институт медико-экологических исследований»;

Сливницыной Наталье Валерьевне - заведующей неврологическим отделением клиники Федерального государственного бюджетного научного учреждения «Восточно-Сибирский институт медико-экологических исследований»;

4) за работу «Создание импортозамещающей экологически и энергетически эффективной конструкции «сухой» очистки отходящих газов при производстве алюминия»:

Григорьеву Вячеславу Георгиевичу - генеральному директору акционерного общества «Сибирский научно-исследовательский, конструкторский и проектный институт алюминиевой и электродной промышленности»;

Тепикину Сергею Викторовичу - техническому директору акционерного общества «Сибирский научно-исследовательский, конструкторский и проектный институт алюминиевой и электродной промышленности»;

Кузакову Александру Алексеевичу - директору департамента проектирования акционерного общества «Сибирский научно-исследовательский, конструкторский и проектный институт алюминиевой и электродной промышленности»;

Высотскому Дмитрию Владимировичу - начальнику отдела проектирования газоочистных сооружений и производства фтористых солей акционерного общества «Сибирский научно-исследовательский, конструкторский и проектный институт алюминиевой и электродной промышленности»;

Шемету Алексею Дмитриевичу - ведущему инженеру-проектировщику – главному инженеру проекта акционерного общества «Сибирский научно-исследовательский, конструкторский и проектный институт алюминиевой и электродной промышленности»;

5) за работу «Разработка и внедрение новых подходов к оценке технического состояния систем трубопроводного транспорта жилищно-коммунальной и промышленной инфраструктуры Иркутской области»:

Трутаеву Станиславу Юрьевичу - заместителю генерального директора по исследованиям и разработкам акционерного общества «Иркутский научно-исследовательский и конструкторский институт химического и нефтяного машиностроения»;

Быкову Сергею Павловичу - заместителю генерального директора по техническим вопросам и стандартизации акционерного общества «Иркутский научно-исследовательский и конструкторский институт химического и нефтяного машиностроения»;

Иншакову Дмитрию Викторовичу - ведущему научному сотруднику отдела инжиниринга и инновационных разработок акционерного общества «Иркутский научно-исследовательский и конструкторский институт химического и нефтяного машиностроения».

2. Присвоить звание «Лауреат областного конкурса в сфере науки и техники 2018 года» в номинации «За лучшие научные, научно-технические и инновационные разработки молодых ученых (до 35 лет)»:

1) за работу «Получение и применение нанокомпозитов в медико-биологических целях»:

Новикову Михаилу Александровичу - научному сотруднику лаборатории биомоделирования и трансляционной медицины Федерального государственного научного учреждения «Восточно-Сибирский институт медико-экологических исследований»;

Лесничей Марине Владимировне - научному сотруднику лаборатории непредельных гетероатомных соединений Федерального государственного бюджетного учреждения науки Иркутского института химии им. А.Е. Фаворского Сибирского отделения Российской академии наук;

Лозовской Евгении Александровне - научному сотруднику отдела экспериментальной хирургии с виварием Федерального государственного бюджетного научного учреждения «Иркутский научный центр хирургии и травматологии»;

Перфильевой Алле Иннокентьевне - научному сотруднику лаборатории растительно-микробных взаимодействий Федерального государственного бюджетного учреждения науки Сибирский институт физиологии и биохимии растений Сибирского отделения Российской академии наук;

Титову Евгению Алексеевичу - старшему научному сотруднику лаборатории биомоделирования и трансляционной медицины Федерального государственного научного учреждения «Восточно-Сибирский институт медико-экологических исследований»;

2) за работу «Комплекс беспилотных аэрогеологических технологий для замены традиционных наземных геофизических методов поисков месторождений полезных ископаемых»:

Паршину Александру Вадимовичу - старшему научному сотруднику федерального государственного бюджетного учреждения науки Института геохимии им. А.П. Виноградова.

3. Присвоить звание «Лауреат областного конкурса в сфере науки и техники 2018 года» в номинации «За внедрение цифровых технологий»:
за работу «Комплексные цифровые технологии изготовления деталей самолетов МС-21 в последовательности операций «формообразование (правка) – поверхностное упрочнение»:

Пашкову Андрею Евгеньевичу - заведующему кафедрой технологии и оборудования машиностроительных производств федерального государственного образовательного учреждения высшего образования «Иркутский национальный исследовательский технический университет»;

Китову Александру Константиновичу - доценту кафедры конструирования и стандартизации в машиностроении федерального государственного образовательного учреждения высшего образования «Иркутский национальный исследовательский технический университет»;

Макаруку Александру Александровичу - доценту кафедры технологии и оборудования машиностроительных производств федерального государственного образовательного учреждения высшего образования «Иркутский национальный исследовательский технический университет»;

Малащенко Александру Юрьевичу - доценту кафедры авиамашиностроения федерального государственного образовательного учреждения высшего образования «Иркутский национальный исследовательский технический университет»;

Пашкову Александру Андреевичу - младшему научному сотруднику кафедры технологии и оборудования машиностроительных производств федерального государственного образовательного учреждения высшего образования «Иркутский национальный исследовательский технический университет».

4. Настоящее распоряжение подлежит официальному опубликованию в общественно-политической газете «Областная».

Первый заместитель Губернатора Иркутской области – Председатель Правительства Иркутской области
Р.Н. Болотов

ПРАВИТЕЛЬСТВО ИРКУТСКОЙ ОБЛАСТИ

РАСПОРЯЖЕНИЕ

29 ноября 2018 года **№ 944-рп**

Иркутск

О внесении изменения в состав Бюджетной Комиссии при Правительстве Иркутской области по развитию программно-целевого управления

В соответствии с пунктом 6 Положения о Бюджетной Комиссии при Правительстве Иркутской области по развитию программно-целевого управления, утвержденного постановлением Правительства Иркутской области от 29 мая 2013 года № 198-пп, руководствуясь частью 4 статьи 66, статьей 67 Устава Иркутской области:

1. Внести в состав Бюджетной Комиссии при Правительстве Иркутской области по развитию программно-целевого управления, утвержденный распоряжением Правительства Иркутской области от 30 мая 2013 года № 223-рп, изменение, изложив его в новой редакции (прилагается).

2. Настоящее распоряжение подлежит официальному опубликованию в общественно-политической газете «Областная».

Первый заместитель Губернатора Иркутской области – Председатель Правительства Иркутской области
Р.Н. Болотов

Приложение
к распоряжению Правительства Иркутской области
от 29 ноября 2018 года № 944-рп

«УТВЕРЖДЕН
распоряжением Правительства Иркутской области
от 30 мая 2013 года № 223-рп

СОСТАВ
БЮДЖЕТНОЙ КОМИССИИ ПРИ ПРАВИТЕЛЬСТВЕ ИРКУТСКОЙ ОБЛАСТИ ПО РАЗВИТИЮ ПРОГРАММНО-ЦЕЛЕВОГО УПРАВЛЕНИЯ

Болотов Руслан Николаевич	–	первый заместитель Губернатора Иркутской области – Председатель Правительства Иркутской области, председатель Бюджетной Комиссии при Правительстве Иркутской области по развитию программно-целевого управления (далее – Бюджетная Комиссия);
Логашов Антон Борисович	–	заместитель Председателя Правительства Иркутской области, заместитель председателя Бюджетной Комиссии;
Орачевский Евгений Александрович	–	министр экономического развития Иркутской области, секретарь Бюджетной Комиссии.

Члены Бюджетной Комиссии:

Алдаров Кузьма Романович	–	заместитель председателя Законодательного Собрания Иркутской области (по согласованию);
Балашов Евгений Борисович	–	заместитель Председателя Правительства Иркутской области – руководитель представительства Правительства Иркутской области при Правительстве Российской Федерации в г. Москве;
Бояринова Наталия Вениаминовна	–	министр финансов Иркутской области;
Вобликова Валентина Феофановна	–	заместитель Председателя Правительства Иркутской области;
Габов Роман Федорович	–	председатель комитета по законодательству о природопользовании, экологии и сельском хозяйстве Законодательного Собрания Иркутской области (по согласованию);
Гаськов Александр Юрьевич	–	председатель комитета по здравоохранению и социальной защите Законодательного Собрания Иркутской области (по согласованию);
Дикусарова Наталья Игоревна	–	председатель комитета по бюджету, ценообразованию, финансово-экономическому и налоговому законодательству Законодательного Собрания Иркутской области (по согласованию);
Егорова Лариса Игоревна	–	председатель комиссии по Регламенту, депутатской этике, информационной политике и связям с общественными объединениями Законодательного Собрания Иркутской области (по согласованию);
Морохоева Ирина Петровна	–	председатель Контрольно-счетной палаты Иркутской области (по согласованию);
Носенко Ольга Николаевна	–	заместитель председателя Законодательного Собрания Иркутской области (по согласованию);
Побойкин Виктор Леонидович	–	председатель комитета по законодательству о государственном строительстве области и местном самоуправлении Законодательного Собрания Иркутской области (по согласованию);
Прокопьев Анатолий Андриянович	–	заместитель Губернатора Иркутской области – руководитель администрации Усть-Ордынского Бурятского округа;
Сагдеев Тимур Ринатович	–	председатель комиссии по контрольной деятельности Законодательного Собрания Иркутской области (по согласованию);
Свиркина Светлана Дмитриевна	–	министр строительства, дорожного хозяйства Иркутской области;
Синцова Ирина Александровна	–	председатель комитета по социально-культурному законодательству Законодательного Собрания Иркутской области (по согласованию);
Труфанов Николай Степанович	–	председатель комитета по собственности и экономической политике Законодательного Собрания Иркутской области (по согласованию);
Чернышов Дмитрий Викторович	–	заместитель Губернатора Иркутской области – руководитель аппарата Губернатора Иркутской области и Правительства Иркутской области.

Министр экономического развития Иркутской области
Е.А. Орачевский

ПРАВИТЕЛЬСТВО ИРКУТСКОЙ ОБЛАСТИ

П О С Т А Н О В Л Е Н И Е

29 ноября 2018 года **№ 881-пп**

Иркутск

О внесении изменений в приложения 7, 8 к Территориальной программе государственных гарантий бесплатного оказания гражданам медицинской помощи в Иркутской области на 2018 год и на плановый период 2019 и 2020 годов

В соответствии с Федеральным законом от 21 ноября 2011 года № 323-ФЗ «Об основах охраны здоровья граждан в Российской Федерации», Федеральным законом от 29 ноября 2010 года № 326-ФЗ «Об обязательном медицинском страховании в Российской Федерации», руководствуясь частью 4 статьи 66, статьей 67 Устава Иркутской области, Правительство Иркутской области

П О С Т А Н О В Л Я Е Т:

1. Внести в приложения 7, 8 к Территориальной программе государственных гарантий бесплатного оказания гражданам медицинской помощи в Иркутской области на 2018 год и на плановый период 2019 и 2020 годов, утвержденной постановлением Правительства Иркутской области от 28 декабря 2017 года № 882-пп, изменения, изложив их в новой редакции (прилагаются).

2. Настоящее постановление подлежит официальному опубликованию в общественно-политической газете «Областная», а также на «Официальном интернет-портале правовой информации» (www.pravo.gov.ru).

3. Настоящее постановление вступает в силу через десять календарных дней после дня его официального опубликования.

Первый заместитель Губернатора Иркутской области – Председатель Правительства Иркутской области
Р.Н. Болотов

Приложение 1
к постановлению Правительства Иркутской области
от 29 ноября 2018 года № 881-пп

«Приложение 7 к Территориальной программе государственных гарантий бесплатного оказания гражданам медицинской помощи в Иркутской области на 2018 год и на плановый период 2019 и 2020 годов

ПЕРЕЧЕНЬ
ЛЕКАРСТВЕННЫХ ПРЕПАРАТОВ ДЛЯ МЕДИЦИНСКОГО ПРИМЕНЕНИЯ, ОТПУСКАЕМЫХ НАСЕЛЕНИЮ БЕСПЛАТНО В СООТВЕТСТВИИ С ЗАКОНОМ ИРКУТСКОЙ ОБЛАСТИ ОТ 17 ДЕКАБРЯ 2008 ГОДА № 106-ОЗ «О СОЦИАЛЬНОЙ ПОДДЕРЖКЕ ОТДЕЛЬНЫХ ГРУПП НАСЕЛЕНИЯ В ОКАЗАНИИ МЕДИЦИНСКОЙ ПОМОЩИ В ИРКУТСКОЙ ОБЛАСТИ»

1. Для лечения больных туберкулезом и находящихся под диспансерным наблюдением в связи с туберкулезом

Амикацин	порошок для приготовления раствора для внутривенного и внутримышечного введения
Аминосалициловая кислота	таблетки, покрытые кишечнорастворимой оболочкой
Дапсон	таблетки
Изониазид	таблетки, раствор для внутривенного и внутримышечного введения
Изониазид + ломефлоксацин + пиразинамид + этамбутол + пиридоксин	таблетки, покрытые оболочкой
Изониазид + пиразинамид	таблетки
Изониазид + пиразинамид + рифампицин + этамбутол + пиридоксин	таблетки, покрытые оболочкой
Изониазид + этамбутол	таблетки
Канамицин	порошок для приготовления раствора для внутримышечного введения
Левофлоксацин<*>	таблетки, покрытые оболочкой
Линезолид	таблетки, покрытые оболочкой
Ломефлоксацин<*>	таблетки, покрытые оболочкой
Ломефлоксацин + пиразинамид + протионамид + этамбутол + пиридоксин	таблетки, покрытые оболочкой
Моксифлоксацин<*>	таблетки, покрытые оболочкой
Офлоксацин	таблетки, покрытые оболочкой
Пиразинамид	таблетки
Протионамид	таблетки, покрытые оболочкой
Рифабутин	капсулы
Рифампицин	капсулы, таблетки
Спарфлоксацин	таблетки, покрытые оболочкой
Стрептомицин	порошок для приготовления раствора для внутримышечного введения
Теризидон	капсулы
Циклосерин	капсулы
Ципрофлоксацин	таблетки, покрытые оболочкой
Этамбутол	таблетки

2. Для лечения больных инфекциями, передающимися половым путем

Бензатинабензилпенициллин	порошок для приготовления раствора для инъекций
Цефтриаксон	порошок для приготовления раствора для инъекций

3. Для лечения больных вирусными гепатитами B и C

Интерферон альфа-2b	раствор для инъекций
Пэгинтерферон альфа 2a	раствор для подкожного введения
Пэгинтерферон альфа 2b	лиофилизат для приготовления раствора для подкожного введения
Телбивудин	таблетки, покрытые оболочкой
Энтекавир	таблетки

4. Для лечения ВИЧ-инфицированных больных

Абакавир	таблетки, покрытые оболочкой; раствор для приема внутрь
Абакавир + ламивудин	таблетки, покрытые пленочной оболочкой
Азитромицин	таблетки, покрытые оболочкой; капсулы; порошок для приготовления суспензии для приема внутрь
Аллерген бактерий (Туберкулезный рекомбинантный)	раствор для внутрикожного введения
Амикацин	раствор для внутривенного и внутримышечного введения; порошок для приготовления раствора для внутривенного и внутримышечного введения
Амоксициллин+Клавулановая кислота	таблетки, покрытые оболочкой
Атазанавир	капсулы
Ацикловир	таблетки
Валганцикловир<*>	таблетки, покрытые оболочкой
Вориконазол	таблетки, покрытые оболочкой; порошок для приготовления раствора для инфузий
Дарунавир	таблетки, покрытые пленочной оболочкой
Даунорубицин	лиофилизат для приготовления раствора для внутривенного введения; раствор для внутривенного введения
Диданозин	таблетки жевательные или для приготовления суспензии для приема внутрь; капсулы; порошок для приготовления раствора для приема внутрь (для детей)
Железа (III) гидроксид полимальтозат	таблетки жевательные; капли для приема внутрь
Зидовудин	таблетки, покрытые оболочкой; капсулы; раствор для инфузий; раствор для приема внутрь
Иммуноглобулин человека нормальный<*>	раствор для инфузий; раствор для внутримышечного введения
Кларитромицин	таблетки, покрытые оболочкой
Ко-тримоксазол (сульфаметоксазол + триметоприм)	таблетки
Ламивудин	таблетки, покрытые оболочкой; раствор для приема внутрь
Ламивудин + зидовудин	таблетки, покрытые оболочкой
Левофлоксацин<*>	таблетки, покрытые оболочкой; раствор для инфузий
Лопинавир + ритонавир	таблетки, покрытые пленочной оболочкой; раствор для приема внутрь
Метронидазол	таблетки; раствор для инфузий; суппозитории вагинальные
Невирапин	таблетки; суспензия для приема внутрь
Нистатин	таблетки, покрытые оболочкой; суппозитории вагинальные
Пиразинамид	таблетки
Ралтегравир	таблетки, покрытые пленочной оболочкой
Ритонавир	капсулы
Рифабутин	капсулы
Рифампицин	таблетки, покрытые оболочкой; капсулы
Саквинавир	таблетки, покрытые оболочкой
Ставудин	капсулы; порошок для приготовления раствора для приема внутрь
Тенофовир	таблетки, покрытые оболочкой
Флуконазол	таблетки; капсулы
Фолиевая кислота	таблетки
Фосампренавир	таблетки, покрытые оболочкой; суспензия для приема внутрь
Фосфазид	таблетки
Цефуроксим	таблетки, покрытые оболочкой; порошок для приготовления раствора для внутривенного и внутримышечного введения
Ципрофлоксацин	таблетки, покрытые оболочкой; раствор для инфузий
Энфувиртид	лиофилизат для приготовления раствора для подкожного введения
Этравирин	таблетки
Эфавиренз	капсулы; таблетки, покрытые оболочкой
Филграстим	раствор для внутривенного и подкожного введения
Эпоэтин альфа	раствор для внутривенного и подкожного введения, лиофилизат для приготовления раствора для внутривенного и подкожного введения
Эпоэтин бета	раствор для внутривенного и подкожного введения; лиофилизат для приготовления раствора для внутривенного и подкожного введения
Этамбутол	таблетки

5. Для лечения больных онкологическими заболеваниями

Анастрозол	таблетки, покрытые оболочкой
Афатиниб<*>	таблетки, покрытые пленочной оболочкой
Бикалутамид<*>	таблетки, покрытые оболочкой
Бусерелин<*>	лиофилизат для приготовления суспензии для внутримышечного введения пролонгированного действия
Бусульфан	таблетки
Винорелбин<*>	капсулы; концентрат для приготовления раствора для инфузий
Гефитиниб<*>	таблетки, покрытые пленочной оболочкой
Гидроксикарбамид<*>	капсулы
Гозерелин	капсула для подкожного введения пролонгированного действия
Дазатиниб<*>	таблетки, покрытые оболочкой
Золедроновая кислота<*>	порошок для приготовления раствора для инфузий; концентрат для приготовления раствора для инфузий; раствор для инфузий
Интерферон альфа-2a	раствор для инъекций
Интерферон альфа-2b	раствор для инъекций; лиофилизат для приготовления раствора для инъекций
Иматиниб	капсулы
Капецитабин<*>	таблетки, покрытые оболочкой
Лейпрорелин<*>	лиофилизат для приготовления раствора для подкожного введения
Ломустин	капсулы
Меркаптопурин	таблетки
Медроксипрогестерон	суспензия для внутримышечного введения; таблетки
Мелфалан<*>	таблетки, покрытые пленочной оболочкой
Морфин	таблетки пролонгированного действия; раствор для инъекций
Метотрексат	таблетки; таблетки, покрытые оболочкой; таблетки, покрытые пленочной оболочкой; раствор для инъекций; раствор для подкожного введения
Налоксон + оксикодон	таблетки пролонгированного действия, покрытые пленочной оболочкой
Нилотиниб (сверх перечня)	капсулы
Октреотид	лиофилизат для приготовления суспензии для внутримышечного введения пролонгированного действия; микросферы для приготовления суспензии для внутримышечного введения; микросферы для приготовления суспензии для внутримышечного введения пролонгированного действия;
Пропионилфенил - этоксиэтилпиперидин	таблетки защечные
Ритуксимаб<*>	концентрат для приготовления раствора для инфузий
Сорафениб<*>	таблетки, покрытые пленочной оболочкой
Тамоксифен	таблетки; таблетки, покрытые оболочкой
Темозоломид	капсулы
Трастузумаб<*>	раствор для подкожного введения
Третиноин<*>	капсулы
Трамадол	таблетки, капсулы, раствор для инъекций
Тримеперидин	таблетки, раствор для инъекций
Трипторелин<*>	лиофилизат для приготовления раствора для подкожного введения; лиофилизат для приготовления суспензии для внутримышечного введения пролонгированного действия;
Фентанил	трансдермальная терапевтическая система
Флутамид	таблетки; таблетки, покрытые пленочной оболочкой
Хлорамбуцил<*>	таблетки, покрытые оболочкой
Циклофосфомид	таблетки, покрытые оболочкой; таблетки, покрытые сахарной оболочкой
Фулвестрант<*>	раствор для внутримышечного введения
Эверолимус<*>	таблетки; таблетки диспергируемые
Эпоэтин альфа	раствор для внутривенного и подкожного введения; лиофилизат для приготовления раствора для внутривенного и подкожного введения
Эпоэтин бета	раствор для внутривенного и подкожного введения; лиофилизат для приготовления раствора для внутривенного и подкожного введения
Эрлотиниб<*>	таблетки, покрытые пленочной оболочкой
Этопозид<*>	капсулы

6. Для лечения больных сахарным диабетом

Вилдаглиптин	таблетки
Глибенкламид	таблетки
Гликлазид	таблетки; таблетки пролонгированного действия; таблетки с модифицированным высвобождением
Инсулин аспарт	раствор для внутривенного и подкожного введения
Инсулин аспарт двухфазный	суспензия для подкожного введения
Инсулин гларгин	раствор для подкожного введения
Инсулин глулизин	раствор для подкожного введения
Инсулин двухфазный (человеческий генно-инженерный)	суспензия для подкожного введения
Инсулин детемир	раствор для подкожного введения
Инсулин лизпро	раствор для подкожного введения
Инсулин лизпро двухфазный	суспензия для подкожного введения
Инсулин растворимый (человеческий генно-инженерный)	раствор для инъекций
Инсулин-изофан (человеческий генно-инженерный)	суспензия для инъекций; суспензия для подкожного введения
Линаглиптин	таблетки, покрытые пленочной оболочкой
Метформин	таблетки; таблетки, покрытые кишечнорастворимой оболочкой; таблетки, покрытые оболочкой; таблетки, покрытые пленочной оболочкой; таблетки пролонгированного действия; таблетки пролонгированного действия, покрытые оболочкой; таблетки пролонгированного действия, покрытые пленочной оболочкой
Репаглинид	таблетки
Ситаглиптин	таблетки, покрытые оболочкой; таблетки, покрытые пленочной оболочкой
Саксаглиптин	таблетки, покрытые пленочной оболочкой

7. Для лечения больных с психическими расстройствами

Агомелатин	таблетки, покрытые пленочной оболочкой
Амитриптилин	таблетки, покрытые оболочкой
Бензобарбитал	таблетки

Бромдигидрохлорфенил бензодиазепин	таблетки
Вальпроевая кислота	таблетки пролонгированного действия, покрытые оболочкой
Зуклопентиксол<*>	таблетки, покрытые оболочкой
Карбамазепин	сироп; таблетки; таблетки пролонгированного действия; таблетки пролонгированного действия, покрытые оболочкой; таблетки пролонгированного действия, покрытые пленочной оболочкой
Кветиапин	таблетки, покрытые оболочкой; таблетки пролонгированного действия, покрытые оболочкой
Кломипрамин	таблетки, покрытые оболочкой; таблетки, покрытые пленочной оболочкой; таблетки пролонгированного действия, покрытые пленочной оболочкой
Нитразепам	таблетки
Оланзапин	таблетки, покрытые пленочной оболочкой
Палиперидон	суспензия для внутримышечного введения пролонгированного действия
Пароксетин	таблетки, покрытые оболочкой
Пипофезин	таблетки
Рисперидон<*>	таблетки, покрытые оболочкой; таблетки для рассасывания; порошок для приготовления суспензии для внутримышечного введения пролонгированного действия
Сертиндол	таблетки, покрытые оболочкой
Сертралин	таблетки, покрытые оболочкой
Тригексифенидил	таблетки
Флуоксетин	капсулы; таблетки
Флупентиксол	таблетки, покрытые оболочкой

8. Для лечения больных с заболеваниями, сопровождающимися повышенным артериальным давлением

Амлодипин	таблетки
Индапамид	таблетки
Карведилол	таблетки
Лозартан	таблетки
Метопролол	таблетки; таблетки, покрытые оболочкой; таблетки пролонгированного действия, покрытые пленочной оболочкой; таблетки с замедленным высвобождением, покрытые оболочкой
Периндоприл	таблетки, покрытые оболочкой
Эналаприл	таблетки

9. Для лечения больных несахарным диабетом

Десмопрессин	таблетки; спрей назальный; таблетки подъязычные; капли назальные

10. Для лечения больных болезнью Крона, неспецифическим язвенным колитом

Инфликсимаб<*>	лиофилизат для приготовления раствора для инфузий
Циклоспорин	капсулы, раствор для приема внутрь

11. Для лечения больных ревматоидным артритом и другими системными заболеваниями

Абатацепт<*>	раствор для подкожного введения
Адалимумаб<*>	раствор для подкожного введения
Азатиоприн	таблетки
Голимумаб<*>	раствор для подкожного введения
Инфликсимаб	лиофилизат для приготовления раствора для инфузий
Лефлуномид	таблетки, покрытые оболочкой
Ритуксимаб<*>	концентрат для приготовления раствора для инфузий
Тоцилизумаб<*>	концентрат для приготовления раствора для инфузий
Циклоспорин	капсулы, раствор для приема внутрь
Этанерцепт	лиофилизат для приготовления раствора для подкожного введения

12. Для лечения больных муковисцидозом

Дорназа альфа	раствор для ингаляций
Панкреатин	капсулы кишечнорастворимые

13. Для лечения больных рассеянным склерозом

Интерферон бета-1а	лиофилизат для приготовления раствора для инъекций; раствор для инъекций
Интерферон бета-1b	лиофилизат для приготовления раствора для подкожного введения
Глатирамера ацетат	лиофилизат для приготовления раствора для подкожного введения

14. Для лечения граждан, страдающих терминальной хронической почечной недостаточностью, в том числе гражданам после трансплантации органов и (или) тканей

Аллопуринол	таблетки
Альфакальцидол	капли для приема внутрь; капсулы; раствор для приема внутрь (в масле)
Дарбэпоэтин альфа <*>	раствор для инъекций
Железа (III) гидроксида сахарозный комплекс <*>	раствор для внутривенного введения
Кетоаналоги аминокислот	таблетки, покрытые пленочной оболочкой
Метилпреднизолон	таблетки
Метоксиполиэтиленгликоль-эпоэтин бета <*>	раствор для внутривенного и подкожного введения
Микофенолатамофетил	таблетки, покрытые пленочной оболочкой; капсулы
Микофеноловая кислота	таблетки, покрытые кишечнорастворимой оболочкой
Омепразол	капсулы; капсулы кишечнорастворимые; порошок для приготовления суспензии для приема внутрь; таблетки, покрытые пленочной оболочкой
Парикальцитол<*>	капсулы
Раствор для перитонеального диализа	раствор для перитонеального диализа
Такролимус	капсулы
Циклоспорин	капсулы
Эпоэтин альфа	раствор для внутривенного и подкожного введения; лиофилизат для приготовления раствора для внутривенного и подкожного введения
Эпоэтин бета	раствор для внутривенного и подкожного введения; лиофилизат для приготовления раствора для внутривенного и подкожного введения
Эверолимус<*>	таблетки
Фамотидин	таблетки, покрытые оболочкой; таблетки, покрытые пленочной оболочкой

15. Для лечения больных бронхиальной астмой

Беклометазон	аэрозоль для ингаляций дозированный
Будесонид	порошок для ингаляций дозированный, суспензия для ингаляций дозированная
Будесонид+ Формотерол	порошок для ингаляций дозированный; капсулы с порошком для ингаляций набор
Ипратропия бромид	аэрозоль для ингаляций дозированный, раствор для ингаляций
Ипратропия бромид + Фенотерол	аэрозоль для ингаляций дозированный, раствор для ингаляций
Салметерол+ Флутиказон	аэрозоль для ингаляций дозированный
Сальбутамол	аэрозоль для ингаляций дозированный, раствор для ингаляций
Формотерол	порошок для ингаляций дозированный; аэрозоль для ингаляций дозированный; капсулы с порошком для ингаляций набор

16. Для лечения больных глаукомой и старческой катарактой

Ацетазоламид	таблетки
Гипромеллоза	капли глазные
Дорзоламид	капли глазные
Бутиламиногидрокси-пропоксифеноксиметил-метилоксадиазол	капли глазные
Пилокарпин	глазные капли
Тимолол	глазные капли
Тафлупрост	капли глазные

17. Для лечения больных аддисоновой болезнью

Гидрокортизон	таблетки
Преднизолон	таблетки
Флудрокортизон	таблетки

18. Для лечения больных эпилепсией

Вальпроевая кислота	сироп для детей, гранулы пролонгированного действия для приема внутрь, таблетки пролонгированного действия, покрытые оболочкой
Карбамазепин	таблетки пролонгированного действия
Клоназепам	таблетки
Леветирацетам	таблетки, покрытые оболочкой раствор для приема внутрь
Топирамат	капсулы, таблетки, покрытые оболочкой
Окскарбазепин	суспензия для приема внутрь; таблетки, покрытые пленочной оболочкой
Этосуксимид<*>	капсулы
Лакосамид	таблетки, покрытые плёночной оболочкой

19. Для лечения больных, перенесших острый инфаркт миокарда (в течение первых шести месяцев)

Ацетилсалициловая кислота	таблетки, покрытые кишечнорастворимой оболочкой
Изосорбидадинитрат	спрей дозированный подъязычный, таблетки пролонгированного действия
Клопидогрел	таблетки, покрытые оболочкой
Метопролол	таблетки пролонгированного действия, покрытые оболочкой
Эналаприл	таблетки
Периндоприл	таблетки, покрытые оболочкой
Каптоприл	таблетки

20. Для лечения больных жизнеугрожающими и хроническими прогрессирующими редкими (орфанными) заболеваниями, приводящими к сокращению продолжительности жизни граждан или их инвалидности

Агалсидаза альфа	концентрат для приготовления раствора для инфузий
Агалсидаза бета	лиофилизат для приготовления концентрата для приготовления раствора для инфузий
Бозентан	таблетки, покрытые оболочкой
Идурсульфаза	концентрат для приготовления раствора для инфузий
Канакинумаб	лиофилизат для приготовления раствора для подкожного введения
Метотрексат	раствор для инъекций
Ромиплостим	порошок для приготовления раствора для подкожного введения
Трипторелин	лиофилизат для приготовления суспензии для внутримышечного введения пролонгированного действия
Сапроптерин	таблетки диспергируемые
Циклоспорин	капсулы
Экулизумаб	концентрат для приготовления раствора для инфузий
Элтромбопаг	таблетки, покрытые пленочной оболочкой

<*> Лекарственные препараты, назначаемые по решению врачебной комиссии медицинской организации.

Заместитель министра здравоохранения Иркутской области
Е.С. Голенецкая»;

Приложение 2
к постановлению Правительства Иркутской области
от 29 ноября 2018 года № 881-пп

«Приложение 8 к Территориальной программе государственных гарантий бесплатного оказания гражданам медицинской помощи в Иркутской области на 2018 год и на плановый период 2019 и 2020 годов

ПЕРЕЧЕНЬ
ЛЕКАРСТВЕННЫХ ПРЕПАРАТОВ ДЛЯ МЕДИЦИНСКОГО ПРИМЕНЕНИЯ, ОТПУСКАЕМЫХ НАСЕЛЕНИЮ В СООТВЕТСТВИИ С ПЕРЕЧНЕМ ГРУПП НАСЕЛЕНИЯ, ПРИ АМБУЛАТОРНОМ ЛЕЧЕНИИ КОТОРЫХ ЛЕКАРСТВЕННЫЕ ПРЕПАРАТЫ ДЛЯ МЕДИЦИНСКОГО ПРИМЕНЕНИЯ ОТПУСКАЮТСЯ ПО РЕЦЕПТАМ НА ЛЕКАРСТВЕННЫЕ ПРЕПАРАТЫ С 50-ПРОЦЕНТНОЙСКИДКОЙ

1. АНТИХОЛИНЭСТЕРАЗНЫЕ СРЕДСТВА

Международное непатентованное наименование	Формы выпуска
Галантамин	таблетки, покрытые оболочкой
Пиридостигмина бромид	таблетки

2. ОПИОИДНЫЕ АНАЛЬГЕТИКИ И АНАЛЬГЕТИКИ СМЕШАННОГО ДЕЙСТВИЯ

Бупренорфин	раствор для инъекций
Морфин	раствор для инъекций; таблетки пролонгированного действия, покрытые оболочкой
Налоксон + Оксикодон	таблетки пролонгированного действия; покрытые пленочной оболочкой
Пропионилфенил-Этоксиэтилпиперидин	таблетки защечные
Трамадол	капсулы; раствор для инъекций; суппозитории ректальные; таблетки пролонгированного действия, покрытые оболочкой; таблетки
Тримеперидин	раствор для инъекций; таблетки
Фентанил	трансдермальная терапевтическая система

3. НЕНАРКОТИЧЕСКИЕ АНАЛЬГЕТИКИ И НЕСТЕРОИДНЫЕ ПРОТИВОВОСПАЛИТЕЛЬНЫЕ СРЕДСТВА

Ацетилсалициловая кислота	таблетки, таблетки, покрытые кишечнорастворимой пленочной оболочкой
Диклофенак	гель; глазные капли; мазь; суппозитории ректальные; таблетки, покрытые кишечнорастворимой оболочкой; таблетки пролонгированного действия
Ибупрофен	гель для наружного применения; крем для наружного применения; таблетки, покрытые оболочкой; суспензия для приема внутрь
Кетопрофен	капсулы; крем; суппозитории; таблетки ретард; таблетки форте, покрытые оболочкой
Кеторолак	таблетки, покрытые оболочкой
Лорноксикам	таблетки, покрытые пленочной оболочкой
Парацетамол	суппозитории ректальные; таблетки

4. СРЕДСТВА ДЛЯ ЛЕЧЕНИЯ ПОДАГРЫ

Аллопуринол	таблетки

5. ПРОЧИЕ ПРОТИВОВОСПАЛИТЕЛЬНЫЕ СРЕДСТВА

Пеницилламин	таблетки
Сульфасалазин	таблетки

6. СРЕДСТВА ДЛЯ ЛЕЧЕНИЯ АЛЛЕРГИЧЕСКИХ РЕАКЦИЙ

Лоратадин	таблетки
Хлоропирамин	таблетки
Цетиризин	капли для приема внутрь; таблетки, покрытые оболочкой

7. ПРОТИВОСУДОРОЖНЫЕ СРЕДСТВА

Бензобарбитал	таблетки
Вальпроевая кислота	капли для приема внутрь; сироп; таблетки, покрытые кишечнорастворимой оболочкой; таблетки пролонгированного действия, покрытые оболочкой
Карбамазепин	таблетки; таблетки пролонгированного действия; таблетки пролонгированного действия, покрытые оболочкой

Лакосамид	таблетки, покрытые пленочной оболочкой
Клоназепам	таблетки
Окскарбазепин	суспензия для приема внутрь; таблетки, покрытые пленочной оболочкой
Перампанел	таблетки, покрытые пленочной оболочкой
Топирамат	капсулы; таблетки, покрытые оболочкой
Фенобарбитал	таблетки
Фенитоин	таблетки
Этосуксимид	капсулы

8. СРЕДСТВА ДЛЯ ЛЕЧЕНИЯ ПАРКИНСОНИЗМА

Амантадин	таблетки, покрытые оболочкой; таблетки, покрытые пленочной оболочкой
Бипериден	таблетки
Бромокриптин	таблетки
Леводопа + Карбидопа	таблетки
Леводопа + Бенсеразид	капсулы; таблетки диспергируемые; таблетки
Пирибедил	таблетки с контролируемым высвобождением, покрытые оболочкой
Тригексифенидил	таблетки

9. АНКСИОЛИТИКИ

Диазепам	таблетки
Гидроксизин	таблетки, покрытые оболочкой
Нитразепам	таблетки
Бромдигидрохлорфенил бензодиазепин	таблетки

10. АНТИПСИХОТИЧЕСКИЕ СРЕДСТВА

Галоперидол	капли для приема внутрь; таблетки; раствор для внутримышечного введения (масляный)
Зуклопентиксол<*>	таблетки, покрытые оболочкой
Кветиапин	таблетки, покрытые пленочной оболочкой
Левомепромазин	таблетки, покрытые оболочкой
Лоразепам	таблетки, покрытые оболочкой
Оксазепам	таблетки; таблетки, покрытые пленочной оболочкой
Оланзапин	таблетки для рассасывания; таблетки, покрытые пленочной оболочкой
Перициазин	капсулы; раствор для приема внутрь
Перфеназин	таблетки, покрытые оболочкой
Рисперидон	таблетки для рассасывания; таблетки, покрытые оболочкой
Сульпирид	капсулы; таблетки
Тиоридазин	драже; таблетки, покрытые оболочкой
Трифлуоперазин	таблетки, покрытые оболочкой
Флупентиксол	таблетки, покрытые оболочкой
Хлорпромазин	драже

11. АНТИДЕПРЕССАНТЫ И СРЕДСТВА НОРМОТИМИЧЕСКОГО ДЕЙСТВИЯ

Амитриптилин	таблетки, таблетки, покрытые оболочкой
Имипрамин	драже
Кломипрамин	таблетки, покрытые оболочкой
Пароксетин	таблетки, покрытые оболочкой
Пипофезин	таблетки
Ривастигмин	капсулы; трансдермальная терапевтическая система; раствор для приема внутрь
Сертралин	таблетки, покрытые оболочкой
Флуоксетин	капсулы
Фонтурацетам	таблетки; таблетки, покрытые пленочной оболочкой

12. СРЕДСТВА ДЛЯ ЛЕЧЕНИЯ НАРУШЕНИЙ СНА

Зопиклон	таблетки, покрытые оболочкой

13. ПРОЧИЕ СРЕДСТВА, ВЛИЯЮЩИЕ НА ЦЕНТРАЛЬНУЮ НЕРВНУЮ СИСТЕМУ

Баклофен	таблетки
Бетагистин	таблетки
Винпоцетин	таблетки, таблетки, покрытые оболочкой
Инозин + Никотинамид + Рибофлавин + Янтарная кислота	таблетки, покрытые кишечнорастворимой оболочкой
Неостигминаметилсульфат	таблетки
Пирацетам	капсулы; раствор для приема внутрь; таблетки, покрытые оболочкой
Тизанидин	таблетки

14. СРЕДСТВА ДЛЯ ПРОФИЛАКТИКИ И ЛЕЧЕНИЯ ИНФЕКЦИЙ

1) антибиотики

Азитромицин	капсулы; таблетки, покрытые оболочкой
Амоксициллин	капсулы; таблетки, покрытые оболочкой; таблетки
Амоксициллин + Клавулановая кислота	порошок для приготовления суспензии для приема внутрь; таблетки диспергируемые; таблетки, покрытые оболочкой; таблетки
Ампициллин	порошок для приготовления суспензии для приема внутрь; таблетки
Джозамицин	таблетки; таблетки диспергируемые
Доксициклин	капсулы
Кларитромицин	таблетки, покрытые оболочкой
Клиндамицин	капсулы
Натамицин	суппозитории вагинальные
Оксациллин	таблетки
Рифампицин	капли ушные
Рифамицин	капли ушные
Тетрациклин	мазь глазная
Хлорамфеникол	таблетки; таблетки, покрытые оболочкой; таблетки, покрытые пленочной оболочкой
Цефалексин	гранулы для приготовления суспензии для приема внутрь; капсулы; таблетки, покрытые пленочной оболочкой
Цефуроксим	гранулы для приготовления суспензии для приема внутрь;таблетки, покрытые пленочной оболочкой

2) синтетические антибактериальные средства

Ко-тримоксазол	суспензия для приема внутрь; таблетки
Офлоксацин	таблетки, покрытые оболочкой
Ципрофлоксацин	капли глазные; таблетки, покрытые оболочкой

15. ПРОТИВОВИРУСНЫЕ СРЕДСТВА

Ацикловир	таблетки; мазь для наружного применения; мазь глазная
Имидазолилэтанамид пентандиовой кислоты	капсулы
Кагоцел	таблетки
Осельтамивир	капсулы
Рибавирин	капсулы; таблетки
Умифеновир	таблетки, покрытые оболочкой; капсулы

16. ПРОТИВОГРИБКОВЫЕ СРЕДСТВА

Клотримазол	крем для наружного применения
Нистатин	мазь для наружного применения; суппозитории вагинальные; суппозитории ректальные; таблетки, покрытые оболочкой
Флуконазол	капсулы

17. ПРОТИВОПАРАЗИТАРНЫЕ СРЕДСТВА

Мебендазол	таблетки
Метронидазол	таблетки

18. ПРОТИВООПУХОЛЕВЫЕ, ИММУНОДЕПРЕССИВНЫЕ И СОПУТСТВУЮЩИЕ СРЕДСТВА

Азатиоприн	таблетки
Анастрозол	таблетки, покрытые оболочкой
Бусульфан	таблетки
Кальция фолинат	капсулы
Ломустин	капсулы
Медроксипрогестерон	таблетки
Мелфалан	таблетки, покрытые оболочкой
Меркаптопурин	таблетки
Метотрексат	таблетки
Нандролон	раствор для внутримышечного введения (масляный)
Ондансетрон	таблетки, покрытые оболочкой
Тамоксифен	таблетки
Флутамид	таблетки
Хлорамбуцил	таблетки, покрытые оболочкой
Циклоспорин	капсулы; раствор для приема внутрь
Циклофосфамид	таблетки, покрытые оболочкой
Ципротерон	таблетки
Этопозид	капсулы

19. СРЕДСТВА ДЛЯ ЛЕЧЕНИЯ ОСТЕОПОРОЗА

Альфакальцидол	капсулы
Кальцитриол	капсулы
Колекальциферол	капли для приема внутрь

20. СРЕДСТВА, ВЛИЯЮЩИЕ НА КРОВЕТВОРЕНИЕ, СИСТЕМУ СВЕРТЫВАНИЯ

Варфарин	таблетки
Гепарин натрия	раствор для внутривенного и подкожного введения; раствор для инъекций
Железа (III) гидроксид полимальтозат	сироп; таблетки жевательные
Менадиона натрия бисульфит	раствор для внутримышечного введения
Пентоксифиллин	таблетки, покрытые оболочкой
Цианокобаламин	раствор для инъекций
Фолиевая кислота	таблетки
Эпоэтин альфа	раствор для инъекций
Эпоэтин бета	лиофилизат для приготовления раствора для подкожного введения; раствор для инъекций
Этамзилат	таблетки

21. СРЕДСТВА, ВЛИЯЮЩИЕ НА СЕРДЕЧНО-СОСУДИСТУЮ СИСТЕМУ

Амиодарон	таблетки
Амлодипин	таблетки
Атенолол	таблетки
Ацетазоламид	таблетки
Бисопролол	таблетки, покрытые оболочкой
Верапамил	таблетки, покрытые оболочкой; таблетки пролонгированного действия, покрытые оболочкой
Гидрохлоротиазид	таблетки
Дигоксин	таблетки
Изосорбиддинитрат	аэрозоль подъязычный дозированный; таблетки пролонгированного действия; таблетки
Изосорбидмононитрат	капсулы пролонгированного действия; таблетки ретард; таблетки
Индапамид	капсулы; таблетки, покрытые оболочкой; таблетки с модифицированным высвобождением
Каптоприл	таблетки
Карведилол	таблетки
Клонидин	таблетки
Лаппаконитинагидробромид	таблетки
Лизиноприл	таблетки
Метопролол	таблетки, покрытые оболочкой; таблетки
Моксонидин	таблетки, покрытые оболочкой
Нимодипин	таблетки, покрытые пленочной оболочкой
Нитроглицерин	спрей подъязычный дозированный; таблетки подъязычные; таблетки пролонгированного действия; трансдермальная терапевтическая система
Нифедипин	капсулы; таблетки пролонгированного действия, покрытые таблетки оболочкой рапид-ретард, таблетки с модифицированным высвобождением; таблетки
Метилдопа	таблетки
Периндоприл	таблетки
Прокаинамид	таблетки
Пропафенон	таблетки, покрытые пленочной оболочкой
Пропранолол	таблетки
Соталол	таблетки
Спиронолактон	таблетки
Урапидил	капсулы пролонгированного действия
Фенофибрат	капсулы пролонгированного действия; таблетки, покрытые пленочной оболочкой
Фуросемид	таблетки
Эналаприл	таблетки

22. СРЕДСТВА ДЛЯ ЛЕЧЕНИЯ ЗАБОЛЕВАНИЙ ЖЕЛУДОЧНО-КИШЕЧНОГО ТРАКТА

1) средства, используемые для лечения заболеваний, сопровождающихся эрозивно-язвенными процессами в пищеводе, желудке, двенадцатиперстной кишке

Висмута трикалиядицитрат	таблетки, покрытые оболочкой; таблетки
Метоклопрамид	таблетки
Омепразол	капсулы
Ранитидин	таблетки, покрытые оболочкой
Фамотидин	таблетки, покрытые оболочкой

2) спазмолитические средства

Дротаверин	таблетки
Мебеверин	капсулы пролонгированного действия

3) слабительные средства

Бисакодил	суппозитории ректальные; таблетки, покрытые оболочкой
Лактулоза	сироп
Макрогол	порошок для приготовления раствора для приема внутрь
Сеннозиды А и В	таблетки; таблетки, покрытые пленочной оболочкой

4) антидиарейные средства

Лоперамид	капсулы
Месалазин	суппозитории ректальные; таблетки, покрытые кишечнорастворимой оболочкой;
Платифиллин	таблетки
Смектит диоктаэдрический	порошок для приготовления суспензии для приема внутрь

5) панкреатические энзимы

Панкреатин	капсулы; таблетки, покрытые оболочкой

6) средства, используемые для лечения заболеваний печени и желчевыводящих путей

Урсодезоксихолевая кислота	капсулы; таблетки, покрытые пленочной оболочкой
Фосфолипиды + Глицирризиновая кислота	капсулы

23. ГОРМОНЫ И СРЕДСТВА, ВЛИЯЮЩИЕ НА ЭНДОКРИННУЮ СИСТЕМУ

1) гормоны, синтетические субстанции и антигормоны

Бетаметазон	крем; мазь
Гидрокортизон	мазь глазная; мазь для наружного применения; таблетки
Дексаметазон	капли глазные; таблетки
Десмопрессин	таблетки
Левотироксин натрий	таблетки
Метилпреднизолон	таблетки
Преднизолон	капли глазные; таблетки; мазь для наружного применения
Соматропин	лиофилизат для приготовления раствора для инъекций; раствор для подкожного введения
Тестостерон	гель для наружного применения; капсулы; раствор для внутримышечного введения
Тестостерон (смесь эфиров)	раствор для внутримышечного введения (масляный)
Тиамазол	таблетки, покрытые оболочкой; таблетки
Флудрокортизон	таблетки

2) средства для лечения сахарного диабета

Алоглиптин	таблетки, покрытые пленочной оболочкой
Вилдаглиптин	таблетки
Глибенкламид	таблетки
Гликлазид	таблетки с модифицированным высвобождением; таблетки
Инсулин аспарт	раствор для внутривенного и подкожного введения
Инсулин аспарт двухфазный	суспензия для подкожного введения
Инсулин гларгин	раствор для подкожного введения
Инсулин двухфазный (человеческий генно-инженерный)	суспензия для подкожного введения
Инсулин детемир	раствор для подкожного введения
Инсулин лизпро	раствор для инъекций
Инсулин растворимый (человеческий генно-инженерный)	раствор для инъекций
Инсулин-изофан (человеческий генно-инженерный)	суспензия для подкожного введения
Метформин	таблетки, покрытые оболочкой; таблетки
Репаглинид	таблетки

3) гестагены

Дидрогестерон	таблетки, покрытые оболочкой
Норэтистерон	таблетки
Прогестерон	капсулы

24. СРЕДСТВА ДЛЯ ЛЕЧЕНИЯ АДЕНОМЫ ПРОСТАТЫ

Доксазозин	таблетки
Тамсулозин	капсулы с модифицированным высвобождением; таблетки с контролируемым высвобождением, покрытые оболочкой
Финастерид	таблетки, покрытые оболочкой

25. СРЕДСТВА, ВЛИЯЮЩИЕ НА ОРГАНЫ ДЫХАНИЯ

Амброксол	сироп; таблетки
Аминофиллин	таблетки
Ацетилцистеин	таблетки шипучие
Беклометазон	аэрозольный ингалятор, активируемый вдохом (легкое дыхание); спрей назальный
Беклометазон + Формотерол	аэрозоль для ингаляций дозированный
Будесонид	порошок для ингаляций дозированный; суспензия для ингаляций
Будесонид + Формотерол	капсул с порошком для ингаляций набор; порошок для ингаляций дозированный
Гликопиррония бромид	капсулы с порошком для ингаляций
Дифенгидрамин	таблетки
Ипратропия бромид	аэрозоль для ингаляций; раствор для ингаляций
Ипратропия бромид + Фенотерол	аэрозоль для ингаляций дозированный; раствор для ингаляций
Йод + Калия йодид + Глицерол	раствор для местного применения; спрей для местного применения
Ксилометазолин	гель назальный; капли; спрей назальный;
Салметерол + Флутиказон	аэрозоль для ингаляций дозированный; порошок
Сальбутамол	аэрозольный ингалятор, активируемый вдохом (легкое дыхание); раствор для ингаляций; таблетки; таблетки, покрытые оболочкой, пролонгированного действия
Тиотропия бромид	капсулы с порошком для ингаляций
Фенспирид	сироп; таблетки, покрытые пленочной оболочкой;
Формотерол	капсулы с порошком для ингаляций; порошок для ингаляций дозированный
Формотерол + Будесонид	порошок для ингаляций дозированный

26. СРЕДСТВА, ПРИМЕНЯЕМЫЕ В ОФТАЛЬМОЛОГИИ

Бутиламиногидроксипропоксифеноксиметилметилоксадиазол	капли глазные
Гипромеллоза	капли глазные
Пилокарпин	капли глазные
Тавлупрост	капли глазные
Тимолол	капли глазные
Тропикамид	капли глазные

27. ВИТАМИНЫ И МИНЕРАЛЫ

Аскорбиновая кислота	драже; капли для приема внутрь; капсулы пролонгированного действия; таблетки
Калия йодид	таблетки
Калия и магния аспарагинат	таблетки
Кальция глюконат	таблетки
Пиридоксин	раствор для инъекций
Ретинол	драже; капли для приема внутрь и наружного применения; капсулы; мазь для наружного применения;
Тиамин	раствор для внутримышечного введения

28. АНТИСЕПТИКИ И СРЕДСТВА ДЛЯ ДЕЗИНФЕКЦИИ

Хлоргексидин	раствор для наружного применения
Этанол	раствор для наружного применения и приготовления лекарственных форм

29. ПРОЧИЕ СРЕДСТВА

Алфузозин	таблетки пролонгированного действия; таблетки пролонгированного действия, покрытые оболочкой; таблетки с контролируемым высвобождением, покрытые оболочкой
Гексопреналин	таблетки
Деферазирокс	таблетки диспергируемые
Кетоаналоги аминокислот	таблетки, покрытые оболочкой
Солифенацин	таблетки, покрытые пленочной оболочкой
Этилметилгидроксипиридинасукцинат	капсулы; таблетки, покрытые оболочкой

30. ДЕРМАТОЛОГИЧЕСКИЕ ПРЕПАРАТЫ

Диоксометилтетрагидропиримидин + Сульфадиметоксин + Тримекаин + Хлорамфеникол	мазь для наружного применения
Мометазон	крем для наружного применения; мазь для наружного применения; спрей назальный дозированный
Повидон-йод	раствор для местного и наружного применения;
Салициловая кислота	мазь для наружного применения;

31. СРЕДСТВА, ПРИМЕНЯЕМЫЕ ПО РЕШЕНИЮ ВРАЧЕБНОЙ КОМИССИИ, УТВЕРЖДЕННОМУ ГЛАВНЫМ ВРАЧОМ ЛЕЧЕБНО-ПРОФИЛАКТИЧЕСКОГО УЧРЕЖДЕНИЯ

Абатацепт	лиофилизат для приготовления раствора для инфузий; раствор для подкожного введения
Агомелатин	таблетки, покрытые пленочной оболочкой
Адалимумаб	раствор для подкожного введения
Адеметионин	таблетки, покрытые кишечнорастворимой оболочкой
Апремиласт	таблетки, покрытые пленочной оболочкой
Аспарагиназа	лиофилизат для приготовления раствора для внутривенного и внутримышечного введения
Аторвастатин	таблетки, покрытые оболочкой
Афатиниб	таблетки, покрытые пленочной оболочкой
Бевацизумаб	концентрат для приготовления раствора для инфузий
Бикалутамид	таблетки, покрытые оболочкой
Ботулинический токсин	лиофилизированный порошок для приготовления раствора для инъекций
Бусерелин	лиофилизат для приготовления суспензии для внутримышечного введения пролонгированного действия
Валганцикловир	таблетки, покрытые оболочкой
Винорелбин	концентрат для приготовления раствора для инфузий
Вориконазол	порошок для приготовления суспензии для приема внутрь; таблетки, покрытые пленочной оболочкой
Ганцикловир	капсулы; лиофилизат для приготовления раствора для инфузий
Гатифлоксацин	таблетки, покрытые пленочной оболочкой
Голимумаб	раствор для подкожного введения
Гефитиниб	таблетки
Гидроксикарбамид	капсулы
Гозерелин	капсула для подкожного введения
Гонадотропин хорионический	лиофилизат для приготовления раствора для внутримышечного введения
Дабигатранаэтексилат	капсулы
Дакарбазин	лиофилизат для приготовления раствора для внутривенного введения;
Дазатиниб	таблетки, покрытые пленочной оболочкой
Дапаглифлозин	таблетки, покрытые пленочной оболочкой
Дарбэпоэтин альфа	раствор для инъекций
Железа (III) гидроксид сахарозный комплекс	раствор для внутривенного введения
Золедроновая кислота	концентрат для приготовления раствора для инфузий
Зуклопентиксол	раствор для внутримышечного введения (масляный)
Иматиниб	капсулы
Иммуноглобулин человека нормальный (IgG + IgA + IgM)	раствор для внутривенного введения
Индакатерол	капсулы с порошком для ингаляций
Интерферон альфа-2а	лиофилизат для приготовления раствора для инъекций; раствор для инъекций
Интерферон альфа-2b	лиофилизат местного применения; лиофилизированный порошок для приготовления раствора для инъекций; раствор для инъекций
Инфликсимаб	лиофилизированный порошок для приготовления раствора для внутривенного введения
Инсулин деглудек	раствор для подкожного введения
Инсулин деглудек + Инсулин аспарт	раствор для подкожного введения
Инсулин лизпро двухфазный	суспензия для подкожного введения
Кальцитонин	спрей назальный
Капецитабин	таблетки, покрытые оболочкой
Клопидогрел	таблетки, покрытые оболочкой
Комплекс -железа (III) оксигидроксида, сахарозы и крахмала	таблетки жевательные
Кромоглициевая кислота	аэрозоль для ингаляций дозированный; капсулы; спрей назальный дозированный
Левофлоксацин	таблетки, покрытые оболочкой
Лейпрорелин	лиофилизат для приготовления раствора для подкожного введения
Линаглиптин	таблетки, покрытые пленочной оболочкой
Лозартан	таблетки, покрытые оболочкой
Ломефлоксацин	капли глазные; таблетки, покрытые пленочной оболочкой
Метоксиполиэтиленгликоль-эпоэтин бета	раствор для внутривенного и подкожного введения
Моксифлоксацин	таблетки, покрытые оболочкой
Мельдоний	капсулы
Октреотид	микросферы для приготовления суспензии для инъекций; раствор для внутривенного и подкожного введения; раствор для инъекций
Паклитаксел	концентрат для приготовления раствора для инфузий
Палиперидон	суспензия для внутримышечного введения пролонгированного действия; таблетки пролонгированного действия, покрытые оболочкой
Парикальцитол	капсулы
Пимекролимус	крем для наружного применения
Полипептиды коры головного мозга скота	лиофилизат для приготовления раствора для внутримышечного введения
Пэгинтерферон альфа-2а	раствор для инъекций
Пэгинтерферон альфа-2b	лиофилизат для приготовления раствора для подкожного введения
Прамипексол	таблетки; таблетки пролонгированного действия
Ралтитрексид	лиофилизат для приготовления раствора для инфузий
Рибавирин	капсулы
Ривароксабан	таблетки, покрытые пленочной оболочкой
Рисперидон	порошок для приготовления суспензии для внутримышечного введения пролонгированного действия
Ритуксимаб	концентрат для приготовления раствора для инфузий
Саксаглиптин	таблетки, покрытые пленочной оболочкой
Симвастатин	таблетки, покрытые оболочкой
Ситаглиптин	таблетки, покрытые пленочной оболочкой
Сорафениб	таблетки, покрытые пленочной оболочкой
Темозоломид	капсулы
Тиоктовая кислота	таблетки, покрытые оболочкой
Тофацитиниб	таблетки, покрытые пленочной оболочкой
Трастузумаб	лиофилизат для приготовления раствора для инфузий
Третиноин	капсулы
Трипторелин	лиофилизат для приготовления суспензии для внутримышечного введения пролонгированного действия
Финголимод	капсулы
Флуфеназин	раствор для внутримышечного введения (масляный)
Фулвестрант	раствор для внутримышечного введения
Холина альфосцерат	капсулы; раствор для приема внутрь
Церебролизин	раствор для инъекций
Цертолизумабапэгол	раствор для подкожного введения
Цефазолин	порошок для приготовления раствора для внутривенного и внутримышечного введения
Цинакальцет	таблетки, покрытые пленочной оболочкой
Ципротерон	таблетки
Эверолимус	таблетки; таблетки диспергируемые
Эзомепразол	таблетки кишечнорастворимые, покрытые пленочной оболочкой
Эмпаглифлозин	таблетки, покрытые пленочной оболочкой
Эноксапарин натрий	раствор для инъекций
Эрлотиниб	таблетки, покрытые пленочной оболочкой
Этанерцепт	раствор для подкожного введения

Заместитель министра здравоохранения Иркутской области
Е.С. Голенецкая».

МИНИСТЕРСТВО СПОРТА ИРКУТСКОЙ ОБЛАСТИ

П Р И К А З

13 ноября 2018 года № 90-мпр

Иркутск

Об утверждении ведомственной целевой программы «Подготовка спортсменов высокого класса» на 2019-2024 годы

В целях повышения уровня спортивного мастерства, в соответствии с Положением о разработке, утверждении и реализации ведомственных целевых программ Иркутской области, утвержденным постановлением Правительства Иркутской области от 16 июля 2013 года № 261-пп, Положением о министерстве спорта Иркутской области, утвержденным постановлением Правительства Иркутской области от 16 марта 2016 года № 130-пп, руководствуясь статьей 21 Устава Иркутской области,

П Р И К А З Ы В А Ю:

1. Утвердить ведомственную целевую программу «Подготовка спортсменов высокого класса» на 2019-2024 годы (прилагается).

2. Признать утратившими силу:

1) приказ министерства по физической культуре, спорту и молодежной политике Иркутской области от 21 октября 2013 года № 87-мпр «Об утверждении ведомственной целевой программы «Подготовка спортсменов высокого класса» на 2014-2018 годы»;

2) приказ министерства по физической культуре, спорту и молодежной политике Иркутской области от 4 апреля 2014 года № 32-мпр «О внесении изменений в ведомственную целевую Программу «Подготовка спортсменов высокого класса» на 2014-2018 годы»;

3) приказ министерства по физической культуре, спорту и молодежной политике Иркутской области от 4 апреля 2014 года № 33-мпр «О внесении изменений в ведомственную целевую Программу «Подготовка спортсменов высокого класса» на 2014-2018 годы»;

4) приказ министерства по физической культуре, спорту и молодежной политике Иркутской области от 16 апреля 2014 года № 36-мпр «О внесении изменений в ведомственную целевую Программу «Подготовка спортсменов высокого класса» на 2014-2018 годы»;

5) приказ министерства по физической культуре, спорту и молодежной политике Иркутской области от 29 сентября 2014 года № 68-мпр «О внесении изменений в ведомственную целевую Программу «Подготовка спортсменов высокого класса» на 2014-2018 годы»;

6) приказ министерства по физической культуре, спорту и молодежной политике Иркутской области от 23 октября 2014 года № 76-мпр «О внесении изменений в ведомственную целевую Программу «Подготовка спортсменов высокого класса» на 2014-2018 год»;

7) приказ министерства по физической культуре, спорту и молодежной политике Иркутской области от 31 декабря 2014 года № 99-мпр «О внесении изменений в ведомственную целевую Программу «Подготовка спортсменов высокого класса» на 2014-2018 годы»;

8) приказ министерства по физической культуре, спорту и молодежной политике Иркутской области от 10 марта 2015 года № 18-мпр «О внесении изменений в ведомственную целевую Программу «Подготовка спортсменов высокого класса» на 2014-2018 годы»;

9) приказ министерства по физической культуре, спорту и молодежной политике Иркутской области от 15 апреля 2015 года № 29-мпр «О внесении изменений в ведомственную целевую Программу «Подготовка спортсменов высокого класса» на 2014-2018 годы»;

10) приказ министерства по физической культуре, спорту и молодежной политике Иркутской области от 27 мая 2015 года № 57-мпр «О внесении изменений в ведомственную целевую Программу «Подготовка спортсменов высокого класса» на 2014-2018 годы»;

11) приказ министерства по физической культуре, спорту и молодежной политике Иркутской области от 23 октября 2015 года № 104-мпр «О внесении изменений в ведомственную целевую Программу «Подготовка спортсменов высокого класса» на 2014-2018 годы»;

12) приказ министерства по физической культуре, спорту и молодежной политике Иркутской области от 25 ноября 2015 года № 131-мпр «О внесении изменений в ведомственную целевую Программу «Подготовка спортсменов высокого класса» на 2014-2018 годы»;

13) приказ министерства по физической культуре, спорту и молодежной политике Иркутской области от 29 декабря 2015 года № 161-мпр «О внесении изменений в ведомственную целевую Программу «Подготовка спортсменов высокого класса» на 2014-2018 годы»;

14) приказ министерства по физической культуре, спорту и молодежной политике Иркутской области от 30 марта 2016 года № 64-мпр «О внесении изменений в ведомственную целевую Программу «Подготовка спортсменов высокого класса» на 2014-2020 годы»;

15) приказ министерства по физической культуре, спорту и молодежной политике Иркутской области от 13 мая 2016 года № 86-мпр «О внесении изменений в ведомственную целевую Программу «Подготовка спортсменов высокого класса» на 2014-2020 годы»;

16) приказ министерства по физической культуре, спорту и молодежной политике Иркутской области от 31 мая 2016 года № 98-мпр «О внесении изменений в ведомственную целевую Программу «Подготовка спортсменов высокого класса» на 2014-2020 годы»;

17) приказ министерства спорта Иркутской области от 16 августа 2016 года № 12-мпр «О внесении изменений в ведомственную целевую Программу «Подготовка спортсменов высокого класса» на 2014-2020 годы»;

18) приказ министерства спорта Иркутской области от 29 сентября 2016 года № 35-мпр «О внесении изменений в ведомственную целевую Программу «Подготовка спортсменов высокого класса» на 2014-2020 годы»;

19) приказ министерства спорта Иркутской области от 16 ноября 2016 года № 58-мпр «О внесении изменений в ведомственную целевую Программу «Подготовка спортсменов высокого класса» на 2014-2020 годы»;

20) приказ министерства спорта Иркутской области от 12 декабря 2016 года № 73-мпр «О внесении изменений в ведомственную целевую программу «Подготовка спортсменов высокого класса» на 2014-2020 годы»;

21) приказ министерства спорта Иркутской области от 28 февраля 2017 года № 17-мпр «О внесении изменений в приказ министерства по физической культуре, спорту и молодежной политике Иркутской области от 21 октября 2013 года № 87-мпр»;

22) приказ министерства спорта Иркутской области от 6 июня 2017 года № 56-мпр «О внесении изменений в ведомственную целевую программу «Подготовка спортсменов высокого класса» на 2014-2020 годы»;

23) приказ министерства спорта Иркутской области № 65-мпр от 4 августа 2017 года «О внесении изменений в ведомственную целевую программу «Подготовка спортсменов высокого класса» на 2014-2020 годы»;

24) приказ министерства спорта Иркутской области от 9 октября 2017 года № 74-мпр «О внесении изменений в ведомственную целевую программу «Подготовка спортсменов высокого класса» на 2014-2020 годы»;

25) приказ министерства спорта Иркутской области от 3 ноября 2017 года № 87-мпр «О внесении изменений в ведомственную целевую программу «Подготовка спортсменов высокого класса» на 2014-2020 годы»;

26) приказ министерства спорта Иркутской области от 9 ноября 2017 года № 94-мпр «О внесении изменений в ведомственную целевую программу «Подготовка спортсменов высокого класса» на 2014-2020 годы»;

27) приказ министерства спорта Иркутской области от 13 декабря 2017 года № 104-мпр «О внесении изменений в ведомственную целевую программу «Подготовка спортсменов высокого класса» на 2014-2020 годы;

28) приказ министерства спорта Иркутской области от 9 февраля 2018 года № 9-мпр «О внесении изменений в ведомственную целевую программу «Подготовка спортсменов высокого класса» на 2014-2020 годы»;

29) приказ министерства спорта Иркутской области от 30 марта 2018 года № 24-мпр «О внесении изменений в ведомственную целевую программу «Подготовка спортсменов высокого класса» на 2014-2020 годы»;

30) приказ министерства спорта Иркутской области от 25 мая 2018 года №36-мпр «О внесении изменений в ведомственную целевую программу «Подготовка спортсменов высокого класса» на 2014-2020 годы»;

31) приказ министерства спорта Иркутской области от 3 октября 2018 года № 79-мпр «О внесении изменений в ведомственную целевую программу «Подготовка спортсменов высокого класса» на 2014-2020 годы».

3. Настоящий приказ вступает в силу с 1 января 2019 года, но не ранее дня его официального опубликования.

4. Настоящий приказ подлежит официальному опубликованию на «Официальном интернет-портале правовой информации» (www.pravo.gov.ru).

Заместитель министра спорта Иркутской области
П.А. Богатырев

УТВЕРЖДЕНА
приказом министерства спорта
Иркутской области
от 13 ноября 2018 года № 90-мпр

ВЕДОМСТВЕННАЯ ЦЕЛЕВАЯ ПРОГРАММА «ПОДГОТОВКА СПОРТСМЕНОВ ВЫСОКОГО КЛАССА» (НА 2019 - 2024 ГОДЫ)

Иркутск, 2018 год

ПАСПОРТ ВЕДОМСТВЕННОЙ ЦЕЛЕВОЙ ПРОГРАММЫ «ПОДГОТОВКА СПОРТСМЕНОВ ВЫСОКОГО КЛАССА» НА 2019 - 2024 ГОДЫ

(далее – ведомственная целевая программа)

МИНИСТЕРСТВО СПОРТА ИРКУТСКОЙ ОБЛАСТИ

Наименование ведомственной целевой программы	Подготовка спортсменов высокого класса
Дата, номер, наименование правового акта, утвердившего ведомственную целевую программу	
Цель ведомственной целевой программы	Повышение уровня спортивного мастерства
Задачи ведомственной целевой программы	-
Целевые показатели ведомственной целевой программы	1. Количество спортсменов, которым было присвоено звание «Мастер спорта», «Мастер спорта международного класса», «Заслуженный мастер спорта» за отчетный период. 2. Доля призеров официальных российских и международных соревнований от общего числа, принявших участие в составах сборных команд Иркутской области
Сроки реализации ведомственной целевой программы	2019 - 2024 годы
Ресурсное обеспечение ведомственной целевой программы	2019 год – 97 799,5 тыс. рублей; 2020 год – 92 596,1 тыс. рублей; 2021 год – 92 596,1 тыс. рублей; 2022 год – 92 596,1 тыс. рублей; 2023 год – 92 596,1 тыс. рублей; 2024 год – 92 596,1 тыс. рублей
Ожидаемые конечные результаты реализации ведомственной целевой программы	1. Увеличение количества спортсменов, которым было присвоено звание «Мастер спорта», «Мастер спорта международного класса», «Заслуженный мастер спорта» за отчетный период до 108 чел. в 2024 году. 2. Увеличение доли призеров официальных российских и международных соревнований от общего числа, принявших участие в составах сборных команд Иркутской области до 34,0 % в 2024 году

Раздел 1. ХАРАКТЕРИСТИКА ПРОБЛЕМЫ И ОБОСНОВАНИЕ НЕОБХОДИМОСТИ ЕЕ РЕШЕНИЯ НА ВЕДОМСТВЕННОМ УРОВНЕ

Ведомственная целевая программа разработана в целях реализации государственной политики, проводимой Правительством Иркутской области по развитию физической культуры и спорта.

Основной предпосылкой для серьезных перемен в спортивной сфере стало усиленное внимание государства к улучшению качества жизни и благосостоянию россиян, укреплению здоровья, физического развития детей, духовному воспитанию молодежи, к вопросам создания материально-технической базы спорта, к повышенной значимости спорта как инструмента для решения социальных и экономических задач.

Одним из основных направлений Стратегии развития физической культуры и спорта в Российской Федерации на период до 2020 года, утвержденной распоряжением Правительства Российской Федерации от 7 августа 2009 года № 1101-р, является развитие детско-юношеского спорта, системы отбора и подготовки спортивного резерва для повышения конкурентоспособности российского спорта на международной спортивной арене.

В соответствии с требованиями к обеспечению подготовки спортивного резерва для спортивных сборных команд Российской Федерации, утвержденными приказом Министерства спорта Российской Федерации от 30.10.2015 № 999, создано областное государственное бюджетное учреждение «Центр спортивной подготовки сборных команд Иркутской области», предметом деятельности которого является координация деятельности физкультурно-спортивных организаций по подготовке спортивного резерва для спортивных сборных команд Иркутской области. Структура отражена в приложении 1.

В настоящее время ОГБУ «ЦСПСКИО» выполняет следующие государственные работы:

- обеспечение участия спортивных сборных команд в официальных спортивных мероприятиях;
- организация и проведение официальных спортивных мероприятий;
- организация мероприятий по подготовке сборных команд;
- организация и обеспечение подготовки спортивного резерва.

На территории Иркутской области на 31 декабря 2017 года работает 71 организация, осуществляющая спортивную подготовку: 47 детско-юношеских спортивных школ, 4 специализированные детско-юношеские спортивные школы олимпийского резерва, 10 спортивных школ, 5 спортивных школ олимпийского резерва, одно училище олимпийского резерва; один центр спортивной подготовки и три иные организации. Из них: в органах управления в сфере образования - 33 учреждения; в органах управления в сфере физической культуры и спорта - 37 учреждений; и одна организация ведомственной принадлежности. Численность детей и подростков, занимающихся в организациях, осуществляющая спортивную подготовку, составляет 51655 человек.

Имеют спортивные разряды 16457 чел: спортсмены массовых разрядов – 14227 чел.; спортсмены, имеющие первый спортивный разряд – 989 чел.; разряд «Кандидат в мастера спорта России» – 1012 чел.; звание «Мастер спорта России» – 192 чел., звание «Мастер спорта России международного класса» – 32 чел; звание «Заслуженный мастер спорта» – 5 чел.

В период с 1992 - 2017 годы в составе сборных команд Российской Федерации в Олимпийских играх приняли участие 32 спортсмена Приангарья и завоевали 9 олимпийских медалей. В 2014 году в играх XXII Олимпиады в г. Сочи участвовало 5 спортсменов Приангарья, завоеваны 2 золотых медали. В 2016 году на XXXI Олимпийских играх в г. Рио-де-Жанейро участвовало 3 спортсмена Приангарья, завоевана 1 бронзовая медаль.

В 2016 году в состав сборных команд России по различным видам спорта включено 225 спортсмена Иркутской области, в 2017 году - 231 спортсмен.

Сравнительный анализ выступлений ведущих спортсменов Иркутской области на всероссийских и международных соревнованиях в период с 1998 по 2017 годы позволяет с уверенностью говорить о высоком потенциале спортсменов Приангарья и перспективах их участия в зимних XXIV Олимпийских играх 2022 года в г. Пекине и XXXII Олимпийских играх 2020 года в Токио.

Недостаточное количество современных спортивных сооружений для развития на территории Иркутской области базовых олимпийских и паралимпийских видов спорта, определенных Приказом Министерства спорта Российской Федерации от 14 февраля 2014 года № 83 (далее - базовые виды спорта), не позволяет в полной мере тренерам и спортсменам осуществлять качественный и полноценный тренировочный процесс.

В сфере развития спорта высших достижений существует ряд проблем:

недостаточное количество спортивных сооружений мирового уровня для подготовки спортсменов по отдельным видам спорта;

дефицит кадров (тренеров, спортивных врачей, психологов и так далее);

недостаточное количество тренировочных мероприятий;

недостаточные темпы развития современных технологий лечения и реабилитации спортсменов.

Решение обозначенных проблем развития спорта высших достижений позволит создать необходимые условия для достижения спортсменами Иркутской области наивысших спортивных результатов при подготовке к проведению XXIV Олимпийских зимних игр и XIII Паралимпийских зимних игр 2022 года в г. Пекине, и XXXII Олимпийских играх 2020 года в Токио.

Разработка и утверждение ведомственной целевой программы обеспечит гарантированное выполнение комплекса мероприятий, направленного на поддержку, сохранение и развитие спорта высших достижений в Иркутской области.

Раздел 2. ЦЕЛЬ И ЗАДАЧИ ВЕДОМСТВЕННОЙ ЦЕЛЕВОЙ ПРОГРАММЫ, СРОК РЕАЛИЗАЦИИ

Целью ведомственной целевой программы является повышение уровня спортивного мастерства.

Сроки реализации ведомственной целевой программы: 2019 - 2024 годы.

Раздел 3. ЦЕЛЕВЫЕ ПОКАЗАТЕЛИ И ОЖИДАЕМЫЕ КОНЕЧНЫЕ РЕЗУЛЬТАТЫ РЕАЛИЗАЦИИ ВЕДОМСТВЕННОЙ ЦЕЛЕВОЙ ПРОГРАММЫ, ОЦЕНКА РИСКОВ РЕАЛИЗАЦИИ ВЕДОМСТВЕННОЙ ЦЕЛЕВОЙ ПРОГРАММЫ

Целевыми показателями ведомственной целевой программы являются:

1. Количество спортсменов, которым были присвоены звания «Мастер спорта», «Мастер спорта международного класса», «Заслуженный мастер спорта» за отчетный период.

2. Доля призеров официальных российских и международных соревнований от общего числа, принявших участие в составах сборных команд Иркутской области.

Значения целевых показателей ведомственной целевой программы приведены в приложении № 1.

Реализация мероприятий ведомственной целевой программы позволит:

1. Увеличить количество спортсменов, которым было присвоено звание «Мастер спорта», «Мастер спорта международного класса», «Заслуженный мастер спорта» за отчетный период к 2024 году до 108 чел.

2. Увеличить долю призеров официальных российских и международных соревнований от общего числа, принявших участие в составах сборных команд Иркутской области, к 2024 году до 34 %.

Внешние риски:

- изменения федерального и регионального законодательства в сфере физической культуры и спорта, бюджетно-налоговой и финансовой политики Иркутской области;
- рост инфляции, существенно выходящий за пределы прогнозных оценок;
- форс-мажорные обстоятельства, возникшие вследствие факторов непреодолимой силы (катастрофы, стихийные бедствия, военные действия).

К внутренним рискам можно отнести недостаточную межведомственную координацию деятельности, которая может быть устранена путем составления планов работ, контрольных мероприятий.

Раздел 4. ПЕРЕЧЕНЬ И ОПИСАНИЕ ПРОГРАММНЫХ МЕРОПРИЯТИЙ, СРОКИ ИХ РЕАЛИЗАЦИИ

Ведомственная целевая программа реализуется как комплекс организационных, методических, практических мероприятий, обеспечивающих достижение поставленной цели.

Мероприятия ведомственной целевой программы разработаны на основе предварительного анализа состояния сферы физической культуры и массового спорта на территории Иркутской области.

Характер программных мероприятий сводится к обеспечению реализации тактической задачи «Создание условий для занятий физической культурой и спортом населения Иркутской области».

Перечень программных мероприятий с указанием сроков реализации, исполнителей и сумм расходов на их реализацию приведен в приложении № 2 к ведомственной целевой программе.

Раздел 5. МЕТОДИКА ОЦЕНКИ ЭФФЕКТИВНОСТИ РЕАЛИЗАЦИИ ВЕДОМСТВЕННОЙ ЦЕЛЕВОЙ ПРОГРАММЫ

Эффективность реализации ведомственной целевой программы оценивается в соответствии со следующими целевыми показателями, характеризующими достижение цели:

1. Количество спортсменов, которым были присвоены звания «Мастер спорта», «Мастер спорта международного класса», «Заслуженный мастер спорта» за отчетный период (человек).

Абсолютный показатель, определяется согласно фактическим данным.

2. Доля призеров официальных российских и международных соревнований от общего числа, принявших участие в составах сборных команд Иркутской области (Дп) (процент)

Дп = (Спр / Суч) x 100%, где

Спр - количество призеров официальных российских и международных соревнований;

Суч - общее число спортсменов, принявших участие в официальных российских и международных соревнованиях в составах сборных команд Иркутской области.

Оценка эффективности реализации ведомственной целевой программы осуществляется путем соотнесения степени выполнения мероприятий ведомственной целевой программы к уровню ее финансирования по следующей формуле:

$$R = \frac{\frac{1}{N} \times \sum_{n=1}^{N} \frac{Sn_{тек}}{Sn_{план}}}{\frac{F_{тек}}{F_{план}}} (1), \text{ где :}$$

R - интегральный показатель эффективности, %;

N - общее количество программных мероприятий;

S - значение показателя объема мероприятия (текущее, плановое), ед. изм.;

F - сумма финансирования по ведомственной целевой программе, тыс. руб.

Ведомственная целевая программа признается эффективной при значениях R > 0,85.

В случае отклонений фактически достигнутых значений показателей мероприятий объема от плановых осуществляется факторный анализ причин отклонений и разработка мер по их устранению. В случае невозможности устранения негативных факторов, влияющих на эффективность реализации ведомственной целевой программы, обосновывается изменение цели и задач ведомственной целевой программы, перечня мероприятий ведомственной целевой программы, целевых показателей и показателей мероприятий, состава целевых показателей, а также изменение расходов по сравнению с предыдущими периодами.

Раздел 6. ОБОСНОВАНИЕ ПОТРЕБНОСТИ В НЕОБХОДИМЫХ РЕСУРСАХ

Ресурсное обеспечение мероприятий ведомственной целевой программы предполагает финансирование из областного бюджета.

Направления и объемы финансирования мероприятий ведомственной целевой программы приведены в приложении № 3.

Раздел 7. ОПИСАНИЕ СИСТЕМЫ УПРАВЛЕНИЯ РЕАЛИЗАЦИЕЙ ВЕДОМСТВЕННОЙ ЦЕЛЕВОЙ ПРОГРАММЫ

Ведомственная целевая программа разработана и осуществляется на нормативно-правовой основе, которая включает в себя нормы и положения действующего законодательства Российской Федерации и Иркутской области в сфере физической культуры и спорта.

Общее руководство реализацией ведомственной целевой программы осуществляет министерство спорта Иркутской области при соблюдении им следующих условий:

- представления в установленном порядке отчета о выполнении мероприятий ведомственной целевой программы;
- выполнения программных мероприятий за отчетный период;
- целевого использования средств областного бюджета, направленных на реализацию мероприятий ведомственной целевой программы.

Корректировка ведомственной целевой программы осуществляется в установленном порядке по инициативе министерства спорта Иркутской области.

Проверка целевого использования средств областного бюджета, выделяемых на реализацию ведомственной целевой программы, осуществляется в соответствии с действующим законодательством Российской Федерации и Иркутской области.

Министерство спорта Иркутской области осуществляет:

- координацию деятельности исполнителей на основе периодической отчетности для обеспечения их согласованных действий;
- мониторинг выполнения системы программных мероприятий;
- текущую работу по подготовке и реализации мероприятий, обеспечивающих взаимодействие с другими органами исполнительной власти Иркутской области;
- работу по корректировке ведомственной целевой программы на основании результатов работы за год;
- подведение итогов реализации ведомственной целевой программы.

Контроль за ходом реализации, анализ хода реализации и мониторинг ведомственной целевой программы осуществляет министерство спорта Иркутской области.

Заместитель министра Иркутской области
П.А. Богатырев

Приложение 1
к ведомственной целевой программе
«Подготовка спортсменов высокого класса» на 2019-2024 годы

ПЛАНИРУЕМЫЕ ЦЕЛЕВЫЕ ПОКАЗАТЕЛИ ВЕДОМСТВЕННОЙ ЦЕЛЕВОЙ ПРОГРАММЫ

№ п/п	Наименование цели, целевого показателя	Ед. изм.	Значения целевых показателей								Порядок (формула) расчета целевого показателя	Источники данных для расчета целевого показателя	Периодичность расчета целевого показателя
			2017	2018	2019	2020	2021	2022	2023	2024			
1	2	3	4	5	6	7	8	9	10	11	12	13	14
Цель «Повышение уровня спортивного мастерства»													
1	Количество спортсменов, которым были присвоены звания «Мастер спорта», «Мастер спорта международного класса», «Заслуженный мастер спорта» за отчетный период	Человек	106	97	98	99	100	101	106	108		согласно фактическим данным за отчетный период	ежегодно
2	Доля призеров официальных российских и международных соревнований от общего числа, принявших участие в составах сборных команд Иркутской области	процент	33,8	31.3	31.9	31.9	32	32,1	33	34	Дп = (Спр / Суч) x 100%	согласно фактическим данным за отчетный период	ежегодно

Заместитель министра спорта Иркутской области П.А. Богатырев

Приложение 2
к ведомственной целевой программе
«Подготовка спортсменов высокого класса» на 2019-2024 годы

СИСТЕМА МЕРОПРИЯТИЙ ВЕДОМСТВЕННОЙ ЦЕЛЕВОЙ ПРОГРАММЫ

№ п/п	Наименование цели, задачи, мероприятия	Ответственный за реализацию мероприятия	Срок реализации мероприятия		Источник финансирования / Наименование показателя мероприятия	Ед. изм.	Расходы на мероприятие / Значения показателей мероприятия					
			с (месяц/год)	по (месяц/год)			2019 год	2020 год	2021 год	2022 год	2023 год	2024 год
	Цель «Повышение уровня спортивного мастерства»											
1.1	Мероприятие «Обеспечение участия спортивных сборных команд в официальных спортивных мероприятиях»	министерство спорта Иркутской области	01.2019	12.2024	бюджет субъекта Российской Федерации	тыс. руб.	24 224,1	24 224,1	24 224,1	24 224,1	24 224,1	24 224,1
					Показатель объема «Количество международных, всероссийских, межрегиональных мероприятий»	Штука	124	124	124	124	124	124
					Показатель качества «Доля участников, занявших призовые места на межрегиональных, всероссийских и международных соревнованиях от общего количества участников, направленных на межрегиональные, всероссийские и международные соревнования»	Процент	25	25,5	26,0	26,5	27	27,5
1.2	Мероприятие «Организация мероприятий по подготовке спортивных сборных команд»	министерство спорта Иркутской области	01.2019	12.2024	бюджет субъекта Российской Федерации	тыс. руб.	22 348,4	22 348,4	22 348,4	22 348,4	22 348,4	22 348,4
					Показатель объема «Количество мероприятий»	Штука	22	22	22	22	22	22
					Показатель качества «Отклонение достигнутых результатов от запланированных планом тренировочных мероприятий»	Процент	5	5	5	5	5	5
1.3	Мероприятие «Предоставление социальных выплат спортсменам – участникам чемпионатов, первенств, кубков мира и Европы, Олимпийских, Паралимпийских и Сурдлимпийских игр, Всемирных специальных олимпийских игр, входящим в состав спортивных сборных команд Российской Федерации и проживающим на территории Иркутской области, и их тренерам за счет средств областного бюджета в целях ежемесячного денежного содержания в размере, на условиях и в порядке, определенных Правительством Иркутской области»	министерство спорта Иркутской области	01.2019	12.2024	бюджет субъекта Российской Федерации	тыс. руб.	19 932,0	19 932,0	19 932,0	19 932,0	19 932,0	19 932,0
					Показатель объема «Количество получателей»	Человек	112	112	112	112	112	112
					Показатель качества «Доля использованных субсидий получателями»	Процент	100	100	100	100	100	100
1.4	Мероприятие «Предоставление социальных выплат спортсменам - членам спортивных сборных команд Российской Федерации, занявшим призовые места на Олимпийских, Паралимпийских и Сурдлимпийских играх, Всемирных специальных олимпийских играх, чемпионатах, первенствах, кубках мира и Европы, чемпионатах России по видам спорта, признанным Международным олимпийским комитетом, и их тренерам, проживающим на территории Иркутской области, в целях поощрения за счет средств областного бюджета, в размере, на условиях и в порядке, определенных Правительством Иркутской области»	министерство спорта Иркутской области	01.2019	12.2024	бюджет субъекта Российской Федерации	тыс. руб.	7 200,0	2 494,0	2 494,0	2 494,0	2 494,0	2 494,0
					Показатель объема «Количество получателей»	Человек	122	122	122	122	122	122
					Показатель качества «Доля использованных субсидий получателями»	Процент	100	100	100	100	100	100
1.5	Мероприятие «Предоставление спортсменам - участникам чемпионатов, первенств, кубков мира и Европы, Олимпийских, Паралимпийских и Сурдлимпийских игр, Всемирных специальных олимпийских игр, входящим в состав спортивных сборных команд Российской Федерации, и их тренерам, нуждающимся в жилых помещениях, жилого помещения в соответствии с жилищным законодательством либо социальной выплаты для софинансирования приобретения или строительства жилых помещений за счет средств областного бюджета в порядке и на условиях, установленных Правительством Иркутской области»	министерство спорта Иркутской области	01.2019	12.2024	бюджет субъекта Российской Федерации	тыс. руб.	4 345,7	3 928,3	3 928,3	3 928,3	3 928,3	3 928,3
					Показатель объема «Количество получателей субсидий»	Человек	4	4	4	4	4	4
					Показатель качества «Доля использованных субсидий получателями»	Процент	100	100	100	100	100	100
1.6	Мероприятие «Организация и проведение официальных спортивных мероприятий, в т.ч. выплаты спортивным судьям»	министерство спорта Иркутской области	01.2019	12.2024	бюджет субъекта Российской Федерации	тыс. руб.	9 252,9	9 252,9	9 252,9	9 252,9	9 252,9	9 252,9
					Показатель объема «Количество проведенных мероприятий за отчетный период согласно Положениям о проведении соревнований за счет средств областного бюджета»	Штука	217	217	217	217	217	217
					Показатель качества «Количество спортсменов, принявших участие в проведенных мероприятиях, согласно отчетов о проведении соревнований за счет средств областного бюджета»	Человек	16500	16500	16500	16500	16500	16500
1.7	Мероприятие «Обеспечение деятельности учреждения, осуществляющего подготовку спортивных сборных команд»	министерство спорта Иркутской области	01.2019	12.2024	бюджет субъекта Российской Федерации	тыс. руб.	10496,4	10416,4	10416,4	10416,4	10416,4	10416,4
					Показатель объема «Количество учреждений, осуществляющих подготовку спортивных сборных команд»	Единица	1	1	1	1	1	1
					Показатель качества «Доля заработной платы, выплаченной в установленный срок»	Процент	100	100	100	100	100	100
	ИТОГО объем финансирования в целом по программе				бюджет субъекта Российской Федерации	тыс. руб.	97 799,5	92 596,1	92 596,1	92 596,1	92 596,1	92 596,1

Заместитель министра спорта Иркутской области П.А. Богатырев

Приложение 3
к ведомственной целевой Программе
«Подготовка спортсменов высокого класса» на 2014-2020 годы

НАПРАВЛЕНИЯ И ОБЪЕМЫ ФИНАНСИРОВАНИЯ ВЕДОМСТВЕННОЙ ЦЕЛЕВОЙ ПРОГРАММЫ

№	Наименование цели, задачи, мероприятия	Источник финансирования	КВСР	Рз	Пр	КЦСР	КВР	Общий объем финансирования, тыс. руб.	Объем финансирования, тыс. руб.					
									2019 год	2020 год	2021 год	2022 год	2023 год	2024 год
1	2	3	4	5	6	7	8	9	10	11	12	13	14	15
	Цель «Повышение уровня спортивного мастерства»	x	x	x	x	x	x	560 780,0	97 799,5	92 596,1	92 596,1	92 596,1	92 596,1	92 596,1
1.1	Обеспечение участия спортивных сборных команд в официальных спортивных мероприятиях	бюджет субъекта Российской Федерации	801	11	03	54.2.01.29999	6.0.0	145 344,6	24 224,1	24 224,1	24 224,1	24 224,1	24 224,1	24 224,1

1.2	Организация мероприятий по подготовке спортивных сборных команд	бюджет субъекта Российской Федерации	801	11	03	54.2.01.29999	6.0.0	134 090,4	22 348,4	22 348,4	22 348,4	22 348,4	22 348,4	22 348,4
1.3	Предоставление социальных выплат спортсменам – участникам чемпионатов, первенств, кубков мира и Европы, Олимпийских, Паралимпийских и Сурдлимпийских игр, Всемирных специальных олимпийских игр, входящим в состав спортивных сборных команд Российской Федерации и проживающим на территории Иркутской области, и их тренерам за счет средств областного бюджета в целях ежемесячного денежного содержания в размере, на условиях и в порядке, определенных Правительством Иркутской области	бюджет субъекта Российской Федерации	801	11	03	54.2.01.29999	3.0.0	119 592,0	19 932,0	19 932,0	19 932,0	19 932,0	19 932,0	19 932,0
1.4	Предоставление социальных выплат спортсменам - членам спортивных сборных команд Российской Федерации, занявшим призовые места на Олимпийских, Паралимпийских и Сурдлимпийских играх, Всемирных специальных олимпийских играх, чемпионатах, первенствах, кубках мира и Европы, чемпионатах России по видам спорта, признанным Международным олимпийским комитетом, и их тренерам, проживающим на территории Иркутской области, в целях поощрения за счет средств областного бюджета, в размере, на условиях и в порядке, определенных Правительством Иркутской области	бюджет субъекта Российской Федерации	801	11	03	54.2.01.29999	3.0.0	19 670,0	7 200,0	2 494,0	2 494,0	2 494,0	2 494,0	2 494,0
1.5	Предоставление спортсменам - участникам чемпионатов, первенств, кубков мира и Европы, Олимпийских, Паралимпийских и Сурдлимпийских игр, Всемирных специальных олимпийских игр, входящим в состав спортивных сборных команд Российской Федерации, и их тренерам, нуждающимся в жилых помещениях, жилого помещения в соответствии с жилищным законодательством либо социальной выплаты для софинансирования приобретения или строительства жилых помещений за счет средств областного бюджета в порядке и на условиях, установленных Правительством Иркутской области	бюджет субъекта Российской Федерации	801	10	03	54.2.01.29999	3.0.0	23 987,2	4 345,7	3 928,3	3 928,3	3 928,3	3 928,3	3 928,3
1.6	Организация и проведение официальных спортивных мероприятий, в т.ч. выплаты спортивным судьям	бюджет субъекта Российской Федерации	801	11	03	54.2.01.29999	6.0.0	55 517,4	9 252,9	9 252,9	9 252,9	9 252,9	9 252,9	9 252,9
1.6	Обеспечение деятельности учреждения, осуществляющего подготовку спортивных сборных команд	бюджет субъекта Российской Федерации	801	11	03	54.2.01.29999	6.0.0	62 578,4	10 496,4	10416,4	10416,4	10416,4	10416,4	10416,4

Заместитель министра спорта Иркутской области П.А. Богатырев

СЛУЖБА ПО ОХРАНЕ ОБЪЕКТОВ КУЛЬТУРНОГО НАСЛЕДИЯ ИРКУТСКОЙ ОБЛАСТИ

П Р И К А З

12 ноября 2018 г. **№ 343-спр**

Иркутск

Об утверждении границ территории и режима использования объекта культурного наследия регионального значения

В соответствии со ст. 3.1 Федерального закона от 25июня 2002 года № 73-ФЗ «Об объектах культурного наследия (памятниках истории и культуры) народов Российской Федерации», руководствуясь статьей 21 Устава Иркутской области, Положением о службе по охране объектов культурного наследия Иркутской области, утвержденным постановлением Правительства Иркутской области от 9 марта 2010 года № 31-пп,

П Р И К А З Ы В А Ю:

1. Утвердить границы территории объекта культурного наследия регионального значения «Могила Н.С. Романова. Н.С. Романов - летописец Иркутска, крупный сибирский библиограф», 1871-1942 гг. (вид объекта культурного наследия - памятник), расположенного по адресу: г. Иркутск, Лисихинское кладбище, согласно приложениям №1, №2, №3.

2. Утвердить режим использования территории объекта культурного наследия регионального значениясогласно приложению №4.

3. Настоящий приказ подлежит официальному опубликованию в общественно-политической газете «Областная», а также на «Официальном интернет-портале правовой информации» (www.pravo.gov.ru).

4. Настоящий приказ вступает в силу через десять календарных дней после дня его официального опубликования.

В.з.д. руководителя службы по охране объектов культурного наследия Иркутской области
А.А. Фоменко

Приложение № 1
к приказу службы по охране объектов
культурного наследия Иркутской области
№ 343-спр от 12 ноября 2018 г.

Карта границ территории объекта культурного наследия регионального значения

Наименование и датировка объекта: «Могила Н.С. Романова. Н.С. Романов - летописец Иркутска, крупный сибирский библиограф», 1871-1942 гг.

Адрес: г. Иркутск, Лисихинское кладбище.

М 1:500

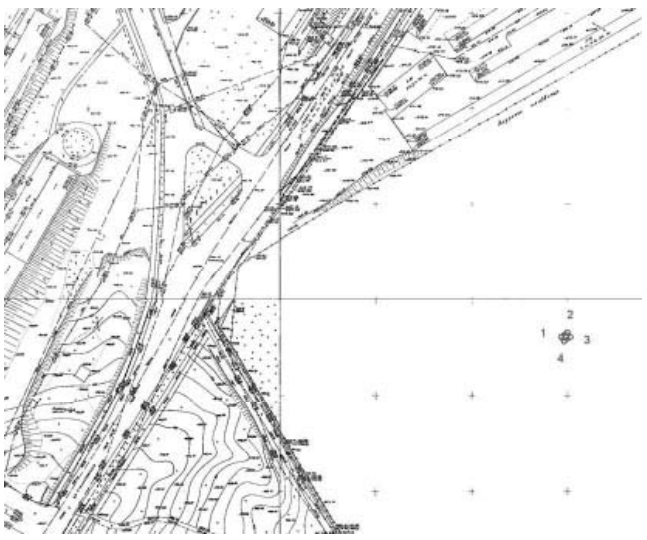

Условные обозначения:

- Границы территории объекта культурного наследия
- 1 - Поворотная точка границы объекта
- Объект культурного наследия

В.з.д. руководителя службы по охране объектов культурного наследия Иркутской области
А.А. Фоменко

Приложение № 2
к приказу службы по охране объектов
культурного наследия Иркутской области
№ 343-спр от 12 ноября 2018 г.

Описание границ территории объекта культурного наследия регионального значения

Наименование и датировка объекта: «Могила Н.С. Романова. Н.С. Романов - летописец Иркутска, крупный сибирский библиограф», 1871-1942 гг.

Адрес: г. Иркутск, Лисихинское кладбище.

Юго-западная граница - от точки 1 до поворотной точки 4.
общая протяженность – 3,01 м.

Юго-восточная граница - от точки 4 до поворотной точки 3.
общая протяженность – 4,14 м.

Северо-восточная граница - от точки 2 до поворотной точки 3.
общая протяженность – 3,01 м.

Северо-западная граница - от точки 1 до поворотной точки 2.
общая протяженность – 4,15 м.

В.з.д. руководителя службы по охране объектов культурного наследия Иркутской области
А.А. Фоменко

Приложение № 3
к приказу службы по охране объектов
культурного наследия Иркутской области
№ 343-спр от 12 ноября 2018 г.

Перечень координат поворотных (характерных) точек границ территории объекта культурного наследия регионального значения

Наименование и датировка объекта: «Могила Н.С. Романова. Н.С. Романов - летописец Иркутска, крупный сибирский библиограф», 1871-1942 гг.

Адрес: г. Иркутск, Лисихинское кладбище.

Система координат – МСК-38, зона 3

№ п/п	X	Y	Длина линии, м	Дирекционный угол
1	382006.44	3338682.33		
2	382008.86	3338685.69	04.14	054° 14’ 13”
3	382006.42	3338687.45	03.01	144° 11’ 47”
4	382004.00	3338684.09	04.14	234° 14’ 13”
1	382006.44	3338682.33	03.01	324° 11’ 47”

Площадь - 12 кв.м.

Система координат г. Иркутска

№ п/п	X	Y	Длина линии, м	Дирекционный угол
1	18980.40	34896.48		
2	18982.73	34899.91	04.15	055° 48’ 42”
3	18980.24	34901.60	03.01	145° 50’ 04”
4	18977.91	34898.18	04.14	235° 44’ 02”
1	18980.40	34896.48	03.02	325° 40’ 38”

Площадь – 12 кв.м.

Система координат геодезическая WGS–84

№ п/п	Широта	Долгота
1	052° 15’ 34.7969”	104° 19’ 56.6457”
2	052° 15’ 34.8732”	104° 19’ 56.8251”
3	052° 15’ 34.7933”	104° 19’ 56.9155”
4	052° 15’ 34.7169”	104° 19’ 56.7361”

В.з.д. руководителя службы по охране объектов культурного наследия Иркутской области
А.А. Фоменко

Приложение № 4
к приказу службы по охране объектов
культурного наследия Иркутской области
№ 343-спр от 12 ноября 2018 г.

Режим использования территории объекта культурного наследия регионального значения

Наименование и датировка объекта: «Могила Н.С. Романова. Н.С. Романов - летописец Иркутска, крупный сибирский библиограф», 1871-1942 гг.

Адрес: г. Иркутск, Лисихинское кладбище.

- на территории объекта культурного наследия запрещаются строительство объектов капитального строительства и увеличение объемно-пространственных характеристик существующих на территории памятника или ансамбля объектов капитального строительства; проведение земляных, строительных, мелиоративных и иных работ, за исключением работ по сохранению объекта культурного наследия или его отдельных элементов, сохранению историко-градостроительной или природной среды объекта культурного наследия;

- на территории объекта культурного наследия разрешается ведение хозяйственной деятельности, не противоречащей требованиям обеспечения сохранности объекта культурного наследия и позволяющей обеспечить функционирование объекта культурного наследия в современных условиях.

В.з.д. руководителя службы по охране объектов культурного наследия Иркутской области
А.А. Фоменко

МИНИСТЕРСТВО СОЦИАЛЬНОГО РАЗВИТИЯ, ОПЕКИ И ПОПЕЧИТЕЛЬСТВА ИРКУТСКОЙ ОБЛАСТИ
ПРИКАЗ

12 ноября 2018 года № 53-408/18-мпр
Иркутск

Об утверждении формы соглашения о взаимодействии в целях организации направления средств (части средств) областного материнского (семейного) капитала на оплату присмотра и ухода за детьми, посещающими дошкольные образовательные организации, между дошкольной образовательной организацией и государственным учреждением Иркутской области, подведомственным министерству социального развития, опеки и попечительства Иркутской области

В соответствии с пунктом 7^3 Правил направления средств (части средств) областного материнского (семейного) капитала на получение образования ребенком (детьми), утвержденных постановлением Правительства Иркутской области от 26 декабря 2011 года № 419-пп, руководствуясь статьей 21 Устава Иркутской области, Положением о министерстве социального развития, опеки и попечительства Иркутской области, утвержденным постановлением Правительства Иркутской области от 18 сентября 2009 года № 261/40-пп,

П Р И К А З Ы В А Ю:

1. Утвердить прилагаемую форму соглашения о взаимодействии в целях организации направления средств (части средств) областного материнского (семейного) капитала на оплату присмотра и ухода за детьми, посещающими дошкольные образовательные организации, между дошкольной образовательной организацией и государственным учреждением Иркутской области, подведомственным министерству социального развития, опеки и попечительства Иркутской области.

2. Настоящий приказ подлежит официальному опубликованию в общественно-политической газете «Областная», а также на «Официальном интернет-портале правовой информации» (www.pravo.gov.ru).

3. Настоящий приказ вступает в силу через десять календарных дней после дня его официального опубликования.

Министр социального развития, опеки и попечительства
Иркутской области
В.А. Родионов

УТВЕРЖДЕНА
приказом министерства
социального развития, опеки и
попечительства Иркутской области
от 12 ноября 2018 года № 53-408/18-мпр

ФОРМА
СОГЛАШЕНИЯ О ВЗАИМОДЕЙСТВИИ В ЦЕЛЯХ ОРГАНИЗАЦИИ НАПРАВЛЕНИЯ СРЕДСТВ (ЧАСТИ СРЕДСТВ) ОБЛАСТНОГО МАТЕРИНСКОГО (СЕМЕЙНОГО) КАПИТАЛА НА ОПЛАТУ ПРИСМОТРА И УХОДА ЗА ДЕТЬМИ, ПОСЕЩАЮЩИМИ ДОШКОЛЬНЫЕ ОБРАЗОВАТЕЛЬНЫЕ ОРГАНИЗАЦИИ, МЕЖДУ ДОШКОЛЬНОЙ ОБРАЗОВАТЕЛЬНОЙ ОРГАНИЗАЦИЕЙ И ГОСУДАРСТВЕННЫМ УЧРЕЖДЕНИЕМ ИРКУТСКОЙ ОБЛАСТИ, ПОДВЕДОМСТВЕННЫМ МИНИСТЕРСТВУ СОЦИАЛЬНОГО РАЗВИТИЯ, ОПЕКИ И ПОПЕЧИТЕЛЬСТВА ИРКУТСКОЙ ОБЛАСТИ

«___»_____ 20___ года № _____

Областное государственное казенное учреждение «Управление социальной защиты населения _____», именуемое в дальнейшем «Учреждение», в лице _____ _____, действующей(его) на основании _____, с одной стороны, и _____, именуемое в дальнейшем «Организация», в лице _____, действующей(его) на основании _____ _____, с другой стороны, именуемые в дальнейшем «Стороны» на основании пункта 7^3 Правил направления средств (части средств) областного материнского (семейного) капитала на получение образования ребенком (детьми), утвержденных постановлением Правительства Иркутской области от 26 декабря 2011 года № 419-пп (далее – Правила), заключили настоящее Соглашение о следующем:

1. ПРЕДМЕТ СОГЛАШЕНИЯ

1.1. Предметом настоящего Соглашения является взаимодействие между Учреждением и Организацией в целях организации направления средств (части средств) областного материнского (семейного) капитала на оплату присмотра и ухода за детьми в дошкольных образовательных организациях в соответствии с Законом Иркутской области от 3 ноября 2011 года № 101-ОЗ «О дополнительной мере социальной поддержки семей, имеющих детей, в Иркутской области».

2. ОБЯЗАННОСТИ СТОРОН

2.1. Организация обязуется:

2.1.1. Пройти регистрацию на информационном ресурсе министерства социального развития, опеки и попечительства Иркутской области (далее – Министерство).

Направить присланное с информационного ресурса Министерства заполненное и заверенное печатью Организации заявление с подписью руководителя либо уполномоченного лица в Министерство;

2.1.2. Ежемесячно в срок не позднее 10 числа текущего месяца, передавать в Учреждение данные о начисленной плате за присмотр и уход за детьми в дошкольной образовательной организации, по сетям общего доступа с использованием протокола HTTPS с шифрованием TLS с использованием алгоритмов ГОСТ Р 34.10/11-2012 посредством информационного ресурса Oktapod https://services.irksobes.ru/oktapod/ (далее – информационный ресурс Oktapod), с периодичностью оплаты, указанной в договоре заключенном между родителем, законным представителем, получившим сертификат на областной материнский (семейный) капитал и Организацией;

2.1.3. Возвратить неиспользованные средства (часть средств) областного материнского (семейного) капитала в срок не позднее 10 (десяти) банковских дней со дня получения соответствующего требования от Учреждения;

2.1.4. Предоставлять информацию о выбытии детей из Организации;

2.1.5. Соблюдать конфиденциальность в отношении информации, полученной от Учреждения и использовать ее исключительно для целей настоящего Соглашения.

2.2. Учреждение обязуется:

2.2.1. Информировать Организацию о гражданах, имеющих право на дополнительную меру социальной поддержки в виде оплаты присмотра и ухода за детьми в дошкольной образовательной организации посредством информационного ресурса Oktapod;

2.2.2. Обрабатывать информацию о начисленной плате за присмотр и уход за детьми в Организации;

2.2.3. Соблюдать конфиденциальность в отношении информации, полученной от Организации и использовать ее исключительно для целей настоящего Соглашения;

2.2.4. Осуществлять оплату присмотра и ухода за детьми в дошкольной образовательной организации с 1 числа месяца, в котором поступило заявление о распоряжении средствами (частью средств) областного материнского (семейного) капитала до окончания посещения ребенком Организации либо расходования средств (части средств) сертификата на областной материнский (семейный) капитал;

2.2.5. Прекращать, приостанавливать и возобновлять перечисление средств (части средств) областного материнского (семейного) капитала на оплату присмотра и ухода за детьми в дошкольной образовательной организации в случаях, предусмотренных пунктом 8 Правил;

2.2.6. Предоставлять отчет Организации о перечисленных средствах из средств (части средств) областного материнского (семейного) капитала согласно приложению к настоящему Соглашению.

2.3. Учреждение вправе:

2.3.1. Запрашивать информацию о выбытии детей из Организации;

2.3.2. Проводить сверку данных предоставляемой Организацией информации по форме и в сроки, согласованные с Организацией.

3. ОТВЕТСТВЕННОСТЬ СТОРОН

3.1. Учреждение и Организация несут ответственность за достоверность и полноту предоставляемой информации.

3.2. За неисполнение или ненадлежащее исполнение своих обязательств по настоящему Соглашению стороны несут ответственность в соответствии с действующим законодательством.

3.3. В случае принятия решения о реорганизации или ликвидации, а также в случае передачи своих полномочий в иную организацию, соответствующая Сторона обязана в течение 5 (пяти) рабочих дней с момента принятия такого решения письменно уведомить об этом другую Сторону.

3.4. В случае изменения наименования, адресов или иных реквизитов, Стороны обязаны в течение 5 (пяти) рабочих дней с момента вступления такого изменения письменно известить об этом другую Сторону.

3.5. При обработке персональных данных, получаемых Сторонами в связи с исполнением обязательств, предусмотренных настоящим Соглашением, Стороны обязаны соблюдать принципы и правила обработки персональных данных, предусмотренные Федеральным законом от 27 июля 2006 года № 152-ФЗ «О персональных данных» (далее – Закон № 152-ФЗ), в том числе меры по обеспечению безопасности обрабатываемых персональных данных, установленные статьей 19 Закона № 152-ФЗ.

4. СРОК ДЕЙСТВИЯ СОГЛАШЕНИЯ

4.1. Настоящее Соглашение вступает в силу с момента его подписания Сторонами и действует до 31 декабря 2019 года.

Если ни одна из Сторон до даты окончания действия настоящего Соглашения не заявила о его расторжении, действие Соглашения считается продленным на последующий год на тех же условиях.

4.2. Изменение условий настоящего Соглашения и дополнения к нему (за исключением пункта 3.3 настоящего Соглашения) в течение всего срока действия Соглашения осуществляется посредством заключения Сторонами дополнительных соглашений, являющихся неотъемлемой частью Соглашения.

5. ЗАКЛЮЧИТЕЛЬНЫЕ ПОЛОЖЕНИЯ

5.1. Настоящее Соглашение составлено в двух экземплярах, имеющих равную юридическую силу, по одному для каждой из Сторон.

5.2. В целях исполнения условий настоящего Соглашения Стороны назначают распорядительным документом ответственных исполнителей по предоставлению и приему информации.

5.3. Стороны осуществляют постоянное взаимодействие на основе проведения взаимных консультаций по вопросам, входящим в предмет настоящего Соглашения.

5.4. Приложение к настоящему Соглашению является его неотъемлемой частью.

5.5. Отношения, не урегулированные настоящим Соглашением, регулируются действующим законодательством Российской Федерации.

6. ЮРИДИЧЕСКИЕ АДРЕСА И ПОДПИСИ СТОРОН

Областное государственное казенное учреждение «Управление социальной защиты населения _____ _____ _____

ПРАВИТЕЛЬСТВО ИРКУТСКОЙ ОБЛАСТИ

П О С Т А Н О В Л Е Н И Е

29 ноября 2018 года № 882-пп

Иркутск

О предоставлении из областного бюджета грантов в форме субсидий некоммерческим организациям, осуществляющим образовательную деятельность по образовательным программам высшего образования, не являющимся казенными учреждениями, включая бюджетные или автономные учреждения, в отношении которых исполнительные органы государственной власти Иркутской области не осуществляют функции и полномочия учредителя

В соответствии с пунктом 4 статьи 78.1 Бюджетного кодекса Российской Федерации, руководствуясь частью 4 статьи 66, статьей 67 Устава Иркутской области, Правительство Иркутской области

П О С Т А Н О В Л Я Е Т:

1. Установить, что в Иркутской области за счет средств областного бюджета осуществляется государственная поддержка некоммерческих организаций, осуществляющих образовательную деятельность по образовательным программам высшего образования, не являющихся казенными учреждениями, включая бюджетные или автономные учреждения, в отношении которых исполнительные органы государственной власти Иркутской области не осуществляют функции и полномочия учредителя, путем предоставления грантов в форме субсидий.

2. Установить Порядок предоставления из областного бюджета грантов в форме субсидий некоммерческим организациям, осуществляющим образовательную деятельность по образовательным программам высшего образования, не являющимся казенными учреждениями, включая бюджетные или автономные учреждения, в отношении которых исполнительные органы государственной власти Иркутской области не осуществляют функции и полномочия учредителя (прилагается).

3. Настоящее постановление подлежит официальному опубликованию в общественно-политической газете «Областная», а также на «Официальном интернет-портале правовой информации» (www.pravo.gov.ru).

4. Настоящее постановление вступает в силу через десять календарных дней после дня его официального опубликования.

Первый заместитель Губернатора Иркутской области – Председатель Правительства Иркутской области
Р.Н. Болотов

УСТАНОВЛЕН
постановлением Правительства Иркутской области
от 29 ноября 2018 года № 882-пп

ПОРЯДОК
ПРЕДОСТАВЛЕНИЯ ИЗ ОБЛАСТНОГО БЮДЖЕТА ГРАНТОВ В ФОРМЕ СУБСИДИЙ НЕКОММЕРЧЕСКИМ ОРГАНИЗАЦИЯМ, ОСУЩЕСТВЛЯЮЩИМ ОБРАЗОВАТЕЛЬНУЮ ДЕЯТЕЛЬНОСТЬ ПО ОБРАЗОВАТЕЛЬНЫМ ПРОГРАММАМ ВЫСШЕГО ОБРАЗОВАНИЯ, НЕ ЯВЛЯЮЩИМСЯ КАЗЕННЫМИ УЧРЕЖДЕНИЯМИ, ВКЛЮЧАЯ БЮДЖЕТНЫЕ ИЛИ АВТОНОМНЫЕ УЧРЕЖДЕНИЯ, В ОТНОШЕНИИ КОТОРЫХ ИСПОЛНИТЕЛЬНЫЕ ОРГАНЫ ГОСУДАРСТВЕННОЙ ВЛАСТИ ИРКУТСКОЙ ОБЛАСТИ НЕ ОСУЩЕСТВЛЯЮТ ФУНКЦИИ И ПОЛНОМОЧИЯ УЧРЕДИТЕЛЯ

1. Настоящий Порядок устанавливает условия и порядок предоставления из областного бюджета грантов в форме субсидий некоммерческим организациям, осуществляющим образовательную деятельность по образовательным программам высшего образования, не являющимся казенными учреждениями, включая бюджетные или автономные учреждения, в отношении которых исполнительные органы государственной власти Иркутской области не осуществляют функции и полномочия учредителя (далее соответственно – организации, гранты), а также порядок возврата грантов.

2. Исполнительным органом государственной власти Иркутской области, уполномоченным на предоставление грантов, является министерство экономического развития Иркутской области (далее – уполномоченный орган).

3. Гранты предоставляются в соответствии со сводной бюджетной росписью областного бюджета в пределах лимитов бюджетных обязательств, доведенных в установленном порядке уполномоченному органу.

4. Гранты предоставляются при одновременном соблюдении организацией следующих условий:

1) регистрация организации в качестве юридического лица в установленном законодательством порядке и осуществление деятельности на территории Иркутской области;

2) наличие лицензии на осуществление образовательной деятельности по образовательным программам высшего образования;

3) наличие государственной аккредитации образовательной деятельности по образовательным программам высшего образования;

4) отсутствие неисполненной обязанности по уплате налогов, сборов, страховых взносов, пеней, штрафов, процентов, подлежащих уплате в соответствии с законодательством Российской Федерации о налогах и сборах, на первое число месяца, в котором организация представляет документы, указанные в пунктах 9, 10 настоящего Порядка (далее – документы);

5) ненахождение в процессе реорганизации, ликвидации, банкротства на первое число месяца, в котором организация представляет документы;

6) включение в перечень образовательных организаций высшего образования, признанных университетскими центрами инновационного, технологического и социального развития регионов в рамках приоритетного проекта «Вузы как центры пространства создания инноваций», утвержденный правовым актом Министерства образования и науки Российской Федерации;

7) наличие программы по трансформации организации в университетский центр, разработанной в рамках приоритетного проекта «Вузы как центры пространства создания инноваций», мероприятия которой предусматривают достижение следующих значений показателей результативности (далее соответственно – Программа, мероприятия Программы, показатели результативности):

создание не менее 14 основных образовательных программ на английском языке и онлайн-курсов в 2018 году, не менее 20 – в 2019 году;

разработка и реализация не менее 29 технологических проектов в 2018 году, не менее 100 – в 2019 году;

обучение не менее 250 человек в 2018 году, не менее 400 – в 2019 году;

создание не менее 50 проектных команд в 2018 году, не менее 100 – в 2019 году;

оказание финансовой поддержки не менее 70 исследователям, реализующим проекты в интересах отраслей промышленности Иркутской области, в 2018 году, не менее 250 – в 2019 году;

оказание услуг технологического парка не менее 200 предприятиям, осуществляющим деятельность на территории Иркутской области (далее – предприятия), в 2018 году, не менее 300 – в 2019 году;

создание в 2018 году не менее шести корпоративных акселераторов с привлечением к участию предприятий;

8) достижение на первое число месяца, в котором организация представляет документы, не менее 90% от значения каждого показателя результативности, предусмотренного на соответствующий год подпунктом 7 пункта 4 настоящего Порядка;

9) наличие технологического парка;

10) наличие письменного согласия на осуществление уполномоченным органом и органами государственного финансового контроля в установленном законодательством порядке проверок соблюдения условий, целей и порядка предоставления грантов (далее – согласие).

5. Проверка соблюдения организацией условий, установленных подпунктами 5, 6 пункта 4 настоящего Порядка, осуществляется уполномоченным органом самостоятельно.

6. Гранты предоставляются в целях возмещения затрат организации на реализацию мероприятий Программы: затрат на оплату товаров, работ, услуг, в том числе арендную плату, услуги связи, командировочные расходы.

7. Гранты предоставляются организациям по результатам конкурсного отбора.

Извещение о проведении конкурсного отбора (далее – извещение) подлежит размещению на официальном сайте уполномоченного органа в информационно-телекоммуникационной сети «Интернет» (далее – официальный сайт) не менее чем за 10 рабочих дней до даты проведения конкурсного отбора.

8. Извещение должно содержать следующие сведения:

1) предмет конкурсного отбора;

2) дата проведения конкурсного отбора;

3) порядок, место и срок представления документов;

4) срок объявления результатов конкурсного отбора;

5) контактная информация.

9. Для участия в конкурсном отборе организация в срок, установленный в извещении, обязана представить лично или через организации почтовой связи в уполномоченный орган следующие документы:

1) заявку на получение гранта, содержащую письменное согласие, по форме согласно приложению 1 к настоящему Порядку (далее – заявка);

2) копии учредительных документов (за исключением типового устава, утвержденного уполномоченным государственным органом);

3) копию Программы;

4) копии документов, подтверждающих реализацию мероприятий Программы;

5) копии документов, подтверждающих достижение на первое число месяца, в котором организация представляет документы, не менее 90% от значения каждого показателя результативности, предусмотренного на соответствующий год подпунктом 7 пункта 4 настоящего Порядка;

6) смету затрат на реализацию каждого мероприятия Программы по форме согласно приложению 2 к настоящему Порядку;

7) копии документов, подтверждающих понесенные затраты на реализацию мероприятий Программы;

8) копии документов, подтверждающих наличие технологического парка.

10. Для участия в конкурсном отборе организация в срок, установленный в извещении, вправе представить лично или через организации почтовой связи в уполномоченный орган следующие документы:

1) выписку из Единого государственного реестра юридических лиц, выданную на первое число месяца, в котором организация представляет документы;

2) копию лицензии на осуществление образовательной деятельности по образовательным программам высшего образования;

3) копию свидетельства о государственной аккредитации образовательной деятельности по образовательным программам высшего образования;

4) документы, подтверждающие отсутствие неисполненной обязанности по уплате налогов, сборов, страховых взносов, пеней, штрафов, процентов, подлежащих уплате в соответствии с законодательством Российской Федерации о налогах и сборах, на первое число месяца, в котором организация представляет документы.

11. В случае если документы, указанные в пункте 10 настоящего Порядка, не представлены организацией по собственной инициативе, уполномоченный орган в течение трех рабочих дней со дня истечения срока представления документов, установленного в извещении, запрашивает указанные документы (сведения, содержащиеся в них) в порядке межведомственного информационного взаимодействия в соответствии с законодательством.

12. Заявки регистрируются уполномоченным органом в день поступления в уполномоченный орган в журнале регистрации заявок с указанием номера регистрационной записи, даты и времени представления.

Копии документов, представленные организацией, должны быть заверены руководителем организации.

13. Уполномоченный орган в течение пяти рабочих дней со дня истечения срока представления документов, установленного в извещении, а в случае направления межведомственных запросов – в течение трех рабочих дней со дня поступления соответствующих документов (сведений, содержащихся в них):

1) рассматривает представленные документы;

2) проверяет соблюдение организациями условий, установленных пунктом 4 настоящего Порядка;

3) составляет рейтинг заявок (далее – рейтинг) в соответствии с критериями оценки, установленными пунктом 15 настоящего Порядка.

14. Рейтинг представляет собой перечень заявок с присвоением порядковых номеров мест по мере уменьшения интегрального показателя рейтинга заявок (R), который рассчитывается по следующей формуле:

$$R = K1 \times 0,3 + K2 \times 0,3 + K3 \times 0,3 + K4 \times 0,2 ,$$

где:

K1, K2, K3, K4 – значения критериев оценки, определенные в соответствии с пунктом 15 настоящего Порядка.

Заявке с наибольшим значением интегрального показателя рейтинга заявок (R) присваивается первое место в рейтинге.

В случае если несколько заявок имеют равные значения интегрального показателя рейтинга заявок (R), первое место в рейтинге присваивается заявке, имеющей наибольшее значение по критерию оценки K1. В случае если указанные заявки имеют равные значения по критерию оценки K1, первое место в рейтинге присваивается заявке, имеющей более раннюю дату регистрации.

15. Критериями оценки являются:

Наименование критерия оценки	Значение критерия оценки	
K1 «Количество реализованных технологических проектов»	Реализовано от 96% до 100% (включительно) от количества технологических проектов, предусмотренного Программой на соответствующий год	5
	Реализовано от 91% до 95% (включительно) от количества технологических проектов, предусмотренного Программой на соответствующий год	3
	Реализовано 90% от количества технологических проектов, предусмотренного Программой на соответствующий год	0
K2 «Количество исследователей, реализующих проекты в интересах отраслей промышленности Иркутской области, которым оказана финансовая поддержка»	Оказана финансовая поддержка от 96% до 100% (включительно) от количества исследователей, реализующих проекты в интересах отраслей промышленности Иркутской области, предусмотренного Программой на соответствующий год	5
	Оказана финансовая поддержка от 91% до 95% (включительно) от количества исследователей, реализующих проекты в интересах отраслей промышленности Иркутской области, предусмотренного Программой на соответствующий год	3
	Оказана финансовая поддержка 90% от количества исследователей, реализующих проекты в интересах отраслей промышленности Иркутской области, предусмотренного Программой на соответствующий год	0
K3 «Количество предприятий, воспользовавшихся услугами технологического парка»	Воспользовались услугами технологического парка от 96% до 100% (включительно) от количества предприятий, предусмотренного Программой на соответствующий год	5
	Воспользовались услугами технологического парка от 91% до 95% (включительно) от количества предприятий, предусмотренного Программой на соответствующий год	3
	Воспользовались услугами технологического парка 90% от количества предприятий, предусмотренного Программой на соответствующий год	0
K4 «Результативность Программы»	Программа содержит основные, вариативные, текущие, прогнозируемые показатели результативности	5
	Программа не содержит либо основные, либо вариативные, либо текущие, либо прогнозируемые показатели результативности	3

16. Уполномоченный орган в течение трех рабочих дней со дня составления рейтинга принимает решение о предоставлении гранта или об отказе в предоставлении гранта в форме правового акта уполномоченного органа и размещает его на официальном сайте.

Решение о предоставлении гранта принимается в отношении организации, заявке которой присвоено первое место в рейтинге и значение интегрального показателя рейтинга заявок (R) которой составляет не менее 3,3.

17. Основаниями для отказа в предоставлении гранта являются:

1) несоответствие организации категории, установленной пунктом 1 настоящего Порядка;

2) несоблюдение организацией условий, установленных пунктом 4 настоящего Порядка;

3) представление документов, указанных в пункте 9 настоящего Порядка, в нарушение срока представления документов, установленного в извещении;

4) непредставление или представление не в полном объеме документов, указанных в пункте 9 настоящего Порядка;

5) присвоение заявке организации второго и последующих мест в рейтинге;

6) значение интегрального показателя рейтинга заявок (R) заявки организации составляет менее 3,3.

18. Грант предоставляется в размере понесенных затрат на реализацию мероприятий Программы.

19. Уполномоченный орган в течение пяти рабочих дней со дня размещения решения о предоставлении гранта или об отказе в предоставлении гранта на официальном сайте заключает соглашение о предоставлении гранта с организацией, в отношении которой принято решение о предоставлении гранта (далее соответственно – соглашение, получатель), по форме, утвержденной уполномоченным органом.

20. Предоставление гранта осуществляется путем перечисления денежных средств с лицевого счета уполномоченного органа на расчетный счет получателя в течение 10 рабочих дней со дня заключения соглашения.

21. Уполномоченный орган и органы государственного финансового контроля осуществляют в установленном законодательством порядке проверку соблюдения условий, целей и порядка предоставления грантов.

22. В случае установления факта несоблюдения условий, установленных пунктом 4 настоящего Порядка, выявленного по фактам проверок, проведенных уполномоченным органом и (или) органами государственного финансового контроля, уполномоченный орган направляет получателю требование о возврате полученной субсидии в течение 15 рабочих дней со дня установления указанного факта. Грант подлежит возврату на лицевой счет уполномоченного органа в течение 20 рабочих дней со дня направления соответствующего требования.

Заместитель Председателя Правительства Иркутской области
А.Б. Логашов

Приложение 1
к Порядку предоставления из областного бюджета грантов в форме субсидий некоммерческим организациям, осуществляющим образовательную деятельность по образовательным программам высшего образования, не являющимся казенными учреждениями, включая бюджетные или автономные учреждения, в отношении которых исполнительные органы государственной власти Иркутской области не осуществляют функции и полномочия учредителя

ЗАЯВКА
НА ПОЛУЧЕНИЕ ГРАНТА В ФОРМЕ СУБСИДИИ

Прошу предоставить в _____ году из областного бюджета грант в форме субсидии некоммерческой организации, осуществляющей образовательную деятельность по образовательным программам высшего образования, не являющейся казенным учреждением, включая бюджетное или автономное учреждение, в отношении которого исполнительные органы государственной власти Иркутской области не осуществляют функции и полномочия учредителя (далее соответственно – грант, организация), в целях возмещения затрат организации на реализацию мероприятий программы по трансформации организации в университетский центр, разработанной в рамках приоритетного проекта «Вузы как центры пространства создания инноваций» (далее – программа), в размере _____ рублей.

Сообщаю следующую необходимую информацию:

1. Полное и сокращенное наименование организации, организационно-правовая форма (на основании сведений о внесении записи в Единый государственный реестр юридических лиц) _____.

2. Регистрационные данные:

дата, место и орган регистрации (на основании свидетельства о государственной регистрации юридического лица) _____,

ОГРН _____,

ИНН _____,

КПП _____,

ОКВЭД _____.

3. Контактные данные:

место нахождения _____,

юридический адрес _____,

адрес для направления почтовой корреспонденции _____
_____,

контактный телефон _____,

Web-сайт _____.

4. Банковские реквизиты:

наименование обслуживающего банка _____,

расчетный счет _____,

корреспондентский счет _____,

код БИК, ИНН/КПП банка _____.

5. Контактные данные руководителя организации и лица, ответственного за реализацию программы:

Ф.И.О. руководителя организации _____,

контактный телефон _____,

e-mail _____,

Ф.И.О. лица, ответственного за реализацию программы _____
_____,

контактный телефон _____,

e-mail _____.

Настоящей заявкой гарантирую достоверность представленных сведений, а также выражаю согласие на осуществление министерством экономического развития Иркутской области и органами государственного финансового контроля в установленном законодательством порядке проверок соблюдения условий, целей и порядка предоставления грантов.

Приложение: _____
(указать перечень прилагаемых документов)

_____ _____ _____
(наименование должности руководителя организации) (подпись) (Ф.И.О.)

«__» _____ 20__ г. М.П.

Приложение 2
к Порядку предоставления из областного бюджета грантов в форме субсидий некоммерческим организациям, осуществляющим образовательную деятельность по образовательным программам высшего образования, не являющимся казенными учреждениями, включая бюджетные или автономные учреждения, в отношении которых исполнительные органы государственной власти Иркутской области не осуществляют функции и полномочия учредителя

СМЕТА ЗАТРАТ НА РЕАЛИЗАЦИЮ
мероприятия «_____»
(наименование мероприятия)
программы по трансформации организации в университетский центр, разработанной в рамках приоритетного проекта «Вузы как центры пространства создания инноваций»
«_____»
(наименование программы)

№ п/п	Наименование затрат	Единица измерения	Цена за единицу	Кол-во	Сумма	Наименование документа, подтверждающего затраты
1						
2						
3						

_____ _____ _____
(наименование должности руководителя организации) (подпись) (Ф.И.О.)

«__» _____ 20__ г. М.П.

ПРАВИТЕЛЬСТВО ИРКУТСКОЙ ОБЛАСТИ

П О С Т А Н О В Л Е Н И Е

27 ноября 2018 года № 871-пп
Иркутск

О внесении изменения в пункт 8 Положения об администрации Усть-Ордынского Бурятского округа

В соответствии со статьей 4 Закона Иркутской области от 18 ноября 2009 года № 82/48-оз «О Правительстве Иркутской области», руководствуясь частью 4 статьи 66, статьей 67 Устава Иркутской области, Правительство Иркутской области

П О С Т А Н О В Л Я Е Т:

1. Внести в пункт 8 Положения об администрации Усть-Ордынского Бурятского округа, утвержденного постановлением Правительства Иркутской области от 31 марта 2011 года № 86-пп, изменение, дополнив его абзацем вторым следующего содержания:

«Администрация округа в целях осуществления функций, предусмотренных подпунктами 23, 24 пункта 7 настоящего Положения, учреждает печатные средства массовой информации в соответствии с требованиями Закона Российской Федерации от 27 декабря 1991 года № 2124-1 «О средствах массовой информации».».

2. Настоящее постановление подлежит официальному опубликованию в общественно-политической газете «Областная», а также на «Официальном интернет-портале правовой информации» (www.pravo.gov.ru).

3. Настоящее постановление вступает в силу через десять календарных дней после дня его официального опубликования.

Первый заместитель Губернатора Иркутской области – Председатель Правительства Иркутской области
Р.Н. Болотов

ПРАВИТЕЛЬСТВО ИРКУТСКОЙ ОБЛАСТИ

П О С Т А Н О В Л Е Н И Е

29 ноября 2018 года № 874-пп
Иркутск

О внесении изменений в Порядок формирования и расходования фонда оплаты труда работников государственных учреждений Иркутской области, функции и полномочия учредителя которых осуществляет аппарат Губернатора Иркутской области и Правительства Иркутской области

В соответствии со статьей 9 Закона Иркутской области от 27 декабря 2016 года № 131-ОЗ «Об оплате труда работников государственных учреждений Иркутской области», руководствуясь частью 4 статьи 66, статьей 67 Устава Иркутской области, Правительство Иркутской области

П О С Т А Н О В Л Я Е Т:

1. Внести в Порядок формирования и расходования фонда оплаты труда работников государственных учреждений Иркутской области, функции и полномочия учредителя которых осуществляет аппарат Губернатора Иркутской области и Правительства Иркутской области, утвержденный постановлением Правительства Иркутской области от 21 ноября 2017 года № 758-пп, следующие изменения:

1) пункт 1 после слов «(далее – Информационно-технический центр Иркутской области),» дополнить словами «областного государственного казенного учреждения «Ресурсный центр по поддержке некоммерческих организаций Иркутской области» (далее – Ресурсный центр Иркутской области),»;

2) в пункте 6:

абзац шестой дополнить словами «, в Ресурсном центре Иркутской области в размере 0,1 оклада (должностного оклада)»;

абзац девятый дополнить словами «, в Ресурсном центре Иркутской области в размере 5,32 окладов (должностных окладов)».

2. Настоящее постановление подлежит официальному опубликованию в общественно-политической газете «Областная», а также на «Официальном интернет-портале правовой информации» (www.pravo.gov.ru).

3. Настоящее постановление вступает в силу с 1 января 2019 года, но не ранее чем через десять календарных дней после дня его официального опубликования.

Первый заместитель Губернатора Иркутской области – Председатель Правительства Иркутской области
Р.Н. Болотов

СЛУЖБА ГОСУДАРСТВЕННОГО ЖИЛИЩНОГО НАДЗОРА ИРКУТСКОЙ ОБЛАСТИ

П Р И К А З

19.11.2018 № 29-спр
Иркутск

Об определении должностей государственной гражданской службы Иркутской области, при замещении которых государственные гражданские служащие службы государственного жилищного надзора Иркутской области обязаны представлять сведения о своих доходах, об имуществе и обязательствах имущественного характера, а также сведения о доходах, об имуществе и обязательствах имущественного характера своих супруги (супруга) и несовершеннолетних детей

В соответствии с указом Губернатора Иркутской области от 26 декабря 2013 года № 491-уг «О перечне должностей государственной гражданской службы Иркутской области», Положением о службе государственного жилищного надзора Иркутской области, утвержденным постановлением Правительства Иркутской области от 26 ноября 2014 года № 594-пп «О реорганизации службы государственного жилищного и строительного надзора Иркутской области», руководствуясь статьей 21 Устава Иркутской области:

ПРИКАЗЫВАЮ:

1. Определить перечень должностей государственной гражданской службы Иркутской области, при замещении которых государственные гражданские служащие службы государственного жилищного надзора Иркутской области обязаны представлять сведения о своих доходах, об имуществе и обязательствах имущественного характера, а также сведения о доходах, об имуществе и обязательствах имущественного характера своих супруги (супруга) и несовершеннолетних детей (прилагается).

2. Установить, что сведения о своих расходах, а также расходах своих супруги (супруга) и несовершеннолетних детей по каждой сделке по приобретению земельного участка, другого объекта недвижимости, транспортного средства, ценных бумаг, если сумма превышает общий доход государственного служащего службы государственного жилищного надзора Иркутской области и его супруги (супруга) за три последних года, предшествующих совершению сделки, и об источниках получения средств за счет которых совершена сделка, представляют государственные гражданские служащие службы государственного жилищного надзора Иркутской области службы государственного жилищного надзора Иркутской области, замещающие должности государственной гражданской службы Иркутской области, замещение которых влечет за собой обязанность представлять сведения о доходах, об имуществе и обязательствах имущественного характера своих супруги (супруга) и несовершеннолетних детей.

3. Признать утратившим силу приказ службы государственного жилищного надзора Иркутской области от 28 октября 2015 года «О перечне должностей государственной гражданской службы в службе государственного жилищного надзора Иркутской области, замещение которых связано с коррупцией».

4. Признать утратившим силу приказ службы государственного жилищного надзора Иркутской области от 21 марта 2016 года «О внесении изменений в приказ службы государственного жилищного надзора Иркутской области от 28 октября 2015 года «О перечне должностей государственной гражданской службы в службе государственного жилищного надзора Иркутской области, замещение которых связано с коррупцией».

5. Настоящий приказ подлежит официальному опубликованию в общественно-политической газете «Областная», а также на «Официальном интернет-портале правовой информации» (www.pravo.gov.ru).

Руководитель службы А.Ю. Проценко

Определен
приказом службы государственного жилищного надзора
Иркутской области
от 19.11.2018 года № 29-спр

Перечень должностей государственной гражданской службы Иркутской области при замещении которых государственные гражданские служащие службы государственного жилищного надзора Иркутской области, обязаны представлять сведения о своих доходах, об имуществе и обязательствах имущественного характера, а также сведения о доходах, об имуществе и обязательствах имущественного характера своих супруги (супруга) и несовершеннолетних детей

Наименование должности
Руководитель службы
Заместитель руководителя службы
Помощник руководителя службы
Отдел финансового планирования, бухгалтерского учета и отчетности
Начальник отдела – главный бухгалтер
Советник
Ведущий консультант
Отдел государственной гражданской службы и кадров
Начальник отдела
Советник
Ведущий консультант
Отдел контроля, аналитики и документационного обеспечения
Начальник отдела
Советник
Ведущий консультант
Отдел правовой работы
Начальник отдела
Советник
Ведущий консультант
Отдел судебной защиты
Начальник отдела
Советник
Ведущий консультант
Отдел правого анализа жилищного законодательства и методологии
Начальник отдела
Советник
Ведущий консультант
Отдел лицензирования
Начальник отдела
Советник
Ведущий консультант
Центральный отдел по надзору за содержанием и эксплуатацией жилищного фонда
Начальник отдела
Заместитель начальника отдела
Советник
Ведущий консультант
Территориальный отдел по надзору за содержанием и эксплуатацией жилищного фонда
Начальник отдела
Заместитель начальника отдела
Советник
Ведущий консультант
Отдел по надзору за капитальным ремонтом многоквартирных домов
Начальник отдела
Советник
Ведущий консультант
Отдел по надзору за формированием платы за жилищно-коммунальные услуги
Начальник отдела
Заместитель начальника отдела
Советник

Руководитель службы А.Ю. Проценко

ПРАВИТЕЛЬСТВО ИРКУТСКОЙ ОБЛАСТИ

П О С Т А Н О В Л Е Н И Е

29 ноября 2018 года № 879-пп
Иркутск

О внесении изменений в пункт 7 Положения о министерстве образования Иркутской области

В соответствии с Федеральным законом от 3 августа 2018 года № 337-ФЗ «О внесении изменений в отдельные законодательные акты Российской Федерации в части совершенствования целевого обучения», постановлением Правительства Российской Федерации от 1 октября 2018 года № 1168 «О внесении изменений в некоторые акты Правительства Российской Федерации», руководствуясь частью 4 статьи 66, статьей 67 Устава Иркутской области, Правительство Иркутской области

П О С Т А Н О В Л Я Е Т:

1. Внести в пункт 7 Положения о министерстве образования Иркутской области, утвержденного постановлением Правительства Иркутской области от 29 декабря 2009 года № 391/170-пп, следующие изменения:

1) в подпункте 25^2 слова «Министерство образования и науки Российской Федерации» заменить словами «Министерство науки и высшего образования Российской Федерации»;

2) в подпункте 25^4 слова «, принятыми на обучение не на условиях целевого приема;» исключить;

3) в подпункте 25^5 слова «Министерство образования и науки Российской Федерации» заменить словами «Министерство науки и высшего образования Российской Федерации»;

4) в подпункте 45^1 слова «Министерства образования и науки Российской Федерации» заменить словами «Министерства науки и высшего образования Российской Федерации»;

5) дополнить подпунктом 31^6 следующего содержания:

«31^6) порядок выплаты штрафа за неисполнение исполнительным органом государственной власти Иркутской области, являющимся заказчиком целевого обучения по образовательным программам высшего образования, обязательства по трудоустройству гражданина, принятого на целевое обучение по образовательным программам высшего образования в соответствии с частью 1 статьи 71.1 Федерального закона от 29 декабря 2012 года № 273-ФЗ «Об образовании в Российской Федерации», и гражданином обязательства по осуществлению трудовой деятельности в течение трех лет, порядок и основания освобождения сторон договора о целевом обучении от выплаты указанного штрафа, порядок определения его размера и направления на финансовое обеспечение образовательной деятельности по образовательным программам высшего образования, осуществляемой за счет средств областного бюджета;».

2. Настоящее постановление подлежит официальному опубликованию в общественно-политической газете «Областная», а также на «Официальном интернет-портале правовой информации» (www.pravo.gov.ru).

3. Настоящее постановление вступает в силу через десять календарных дней после дня его официального опубликования.

Первый заместитель Губернатора Иркутской области – Председатель Правительства Иркутской области
Р.Н. Болотов

ПРАВИТЕЛЬСТВО ИРКУТСКОЙ ОБЛАСТИ

П О С Т А Н О В Л Е Н И Е

27 ноября 2018 года № 872-пп
Иркутск

О внесении изменений в Положение об отдельных вопросах защиты жилищных прав детей-сирот и детей, оставшихся без попечения родителей, в Иркутской области

В соответствии с пунктом 2 статьи 1 Федерального закона от 29 июля 2018 года № 267-ФЗ «О внесении изменений в отдельные законодательные акты Российской Федерации в части обеспечения жилыми помещениями детей-сирот и детей, оставшихся без попечения родителей, лиц из числа детей-сирот и детей, оставшихся без попечения родителей», руководствуясь частью 4 статьи 66, статьей 67 Устава Иркутской области, Правительство Иркутской области

П О С Т А Н О В Л Я Е Т:

1. Внести в Положение об отдельных вопросах защиты жилищных прав детей-сирот и детей, оставшихся без попечения родителей, в Иркутской области, утвержденное постановлением Правительства Иркутской области от 31 января 2014 года № 40-пп, следующие изменения:

1) подпункт 1 пункта 1 изложить в следующей редакции:

«1) вопросы осуществления в Иркутской области контроля за использованием и сохранностью жилых помещений, нанимателями или членами семей нанимателей по договорам социального найма либо собственниками которых являются дети-сироты и дети, оставшиеся без попечения родителей, за обеспечением надлежащего санитарного и технического состояния жилых помещений, а также осуществления контроля за распоряжением ими;»;

2) пункты 2, 3 изложить в следующей редакции:

«2. Исполнительные органы государственной власти Иркутской области осуществляют контроль за использованием и сохранностью жилых помещений, нанимателями или членами семей нанимателей по договорам социального найма либо собственниками которых являются дети-сироты и дети, оставшиеся без попечения родителей, за обеспечением надлежащего санитарного и технического состояния жилых помещений, а также осуществляют контроль за распоряжением ими в соответствии с их компетенцией и настоящим Положением.

3. Территориальные подразделения (управления) министерства социального развития, опеки и попечительства Иркутской области (далее – уполномоченный орган) осуществляют контроль за использованием и сохранностью жилых помещений, нанимателями или членами семей нанимателей по договорам социального найма либо собственниками которых являются дети-сироты и дети, оставшиеся без попечения родителей, за обеспечением надлежащего санитарного и технического состояния жилых помещений и за распоряжением ими, а также решают вопросы по сохранению права собственности либо права пользования жилыми помещениями, в отношении которых дети-сироты и дети, оставшиеся без попечения родителей, являются собственниками либо нанимателями (членами семьи нанимателя) по договорам социального найма жилых помещений.»;

3) абзац первый пункта 10 изложить в следующей редакции:

«10. В целях осуществления контроля за использованием и сохранностью жилых помещений, нанимателями или членами семей нанимателей по договорам социального найма либо собственниками которых являются несовершеннолетние (далее – жилое помещение), за обеспечением надлежащего санитарного и технического состояния жилых помещений, а также осуществления контроля за распоряжением ими, уполномоченный орган обязан:».

2. Настоящее постановление подлежит официальному опубликованию в общественно-политической газете «Областная», а также на «Официальном интернет-портале правовой информации» (www.pravo.gov.ru).

3. Настоящее постановление вступает в силу с 1 января 2019 года, но не ранее чем через десять календарных дней после дня его официального опубликования.

Первый заместитель Губернатора Иркутской области – Председатель Правительства Иркутской области
Р.Н. Болотов

СЛУЖБА ПО ОХРАНЕ ОБЪЕКТОВ КУЛЬТУРНОГО НАСЛЕДИЯ ИРКУТСКОЙ ОБЛАСТИ

П Р И К А З

20 ноября 2018 г. **№ 347-спр**

Иркутск

Об утверждении границ территории и режима использования объекта культурного наследия регионального значения

В соответствии со ст. 3.1 Федерального закона от 25июня 2002 года № 73-ФЗ «Об объектах культурного наследия (памятниках истории и культуры) народов Российской Федерации», руководствуясь статьей 21 Устава Иркутской области, Положением о службе по охране объектов культурного наследия Иркутской области, утвержденным постановлением Правительства Иркутской области от 9 марта 2010 года № 31-пп,

П Р И К А З Ы В А Ю:

1. Утвердить границы территории объекта культурного наследия регионального значения «Дом купца Винникова», I пол. XIX в.», (вид объекта культурного наследия - памятник), расположенного по адресу: г. Иркутск, ул. Российская, 23, согласно приложениям №1, №2, №3.

2. Утвердить режим использования территории объекта культурного наследия регионального значения согласно приложению №4.

3. Настоящий приказ подлежит официальному опубликованию в общественно-политической газете «Областная», а также на «Официальном интернет-портале правовой информации» (www.pravo.gov.ru).

4. Настоящий приказ вступает в силу через десять календарных дней после дня его официального опубликования.

В.з.д руководителя службы по охране объектов культурного наследия Иркутской области
А.А. Фоменко

Приложение № 1
к приказу службы по охране объектов
культурного наследия Иркутской области
№ 347-спр от 20 ноября 2018 г.

Карта границ территории объекта культурного наследия регионального значения

Наименование объекта: «Дом купца Винникова», I пол. XIXв.».
Адрес: г. Иркутск, ул. Российская, 23.
М 1:500

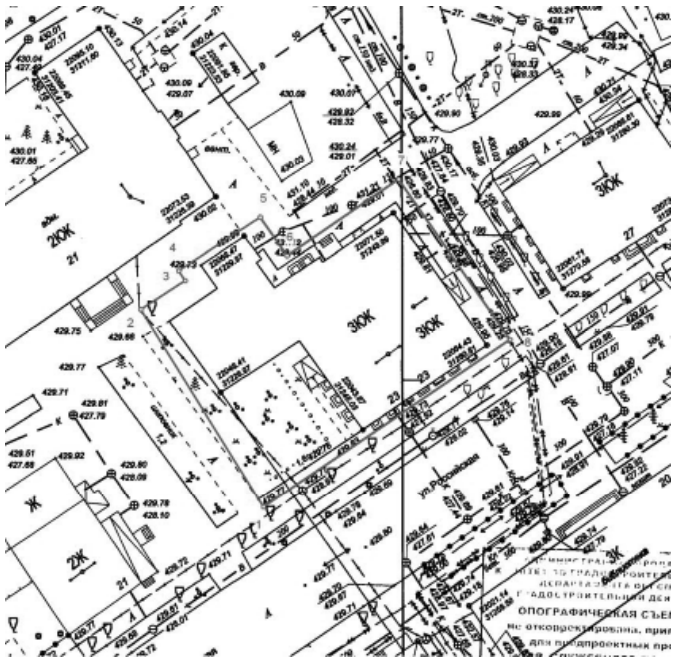

Условные обозначения:

- Границы территории объекта культурного наследия
- 1 - Поворотная точка границы объекта
- Объект культурного наследия

В.з.д руководителя службы по охране объектов культурного наследия Иркутской области
А.А. Фоменко

Приложение № 2
к приказу службы по охране объектов
культурного наследия Иркутской области
№ 347-спр от 20 ноября 2018 г.

Описание границ территории объекта культурного наследия регионального значения

Наименование объекта: «Дом купца Винникова», I пол. XIXв.».
Адрес: г. Иркутск, ул. Российская, 23.

Юго-восточная граница - от точки 1 до поворотной точки 8.
Общая протяженность – 38,02 м.

Юго-западная граница - от поворотной точки 1 до поворотной точки 2.
Общая протяженность – 29,71 м.

Северо-западная граница - от поворотной точки 2 до поворотной точки 3, от поворотной точки 3 до поворотной точки 4, от поворотной точки 4 до поворотной точки 5, от поворотной точки 5 до поворотной точки 6, от поворотной точки 6 до поворотной точки 7, (по задней меже участка).
Общая протяженность – 43,89 м.

Северо-восточная граница - от поворотной точки 7 до поворотной точки 8.
Общая протяженность – 24,92 м.

В.з.д руководителя службы по охране объектов культурного наследия Иркутской области
А.А. Фоменко

Приложение № 3
к приказу службы по охране объектов
культурного наследия Иркутской области
№ 347-спр от 20 ноября 2018 г.

Перечень координат поворотных (характерных) точек границ территории объекта культурного наследия регионального значения

Наименование объекта: «Дом купца Винникова», I пол. XIXв.».
Адрес: г. Иркутск, ул. Российская, 23.

Система координат – МСК-38, зона 3

№ п/п	X	Y	Длина линии, м	Дирекционный угол
1	384959.18	3334936.72		
			29.71	326° 49' 24"
2	384984.05	3334920.46		
			06.70	055° 16' 01"
3	384987.87	3334925.97		
			01.53	326° 43' 30"
4	384989.15	3334925.13		
			12.41	055° 12' 30"
5	384996.23	3334935.32		
			05.98	143° 50' 19"
6	384991.40	3334938.85		
			17.27	053° 48' 24"
7	385001.60	3334952.79		
			24.92	143° 47' 48"
8	384981.49	3334967.51		
			38.02	234° 04' 24"
1	384959.18	3334936.72		

Площадь - 1038 кв.м.
Система координат г. Иркутска

№ п/п	X	Y	Длина линии, м	Дирекционный угол
1	22033.75	31232.39		
			29.71	328° 22' 29"
2	22059.05	31216.81		
			06.70	056° 48' 27"
3	22062.72	31222.42		
			01.53	328° 23' 32"
4	22064.02	31221.62		
			12.41	056° 46' 15"
5	22070.82	31232.00		
			05.98	145° 21' 11"
6	22065.90	31235.40		
			17.27	055° 22' 49"
7	22075.71	31249.61		
			24.92	145° 20' 49"
8	22055.21	31263.78		
			38.02	235° 38' 28"
1	22033.75	31232.39		

Площадь – 1038 кв.м.
Система координат геодезическая WGS–84

№ п/п	Широта	Долгота
1	052° 17' 12.4311"	104° 16' 41.8825"
2	052° 17' 13.2446"	104° 16' 41.0474"
3	052° 17' 13.3651"	104° 16' 41.3415"
4	052° 17' 13.4070"	104° 16' 41.2983"
5	052° 17' 13.6303"	104° 16' 41.8422"
6	052° 17' 13.4721"	104° 16' 42.0240"
7	052° 17' 13.7943"	104° 16' 42.7685"
8	052° 17' 13.1356"	104° 16' 43.5267"

В.з.д руководителя службы по охране объектов культурного наследия Иркутской области
А.А. Фоменко

Приложение № 4
к приказу службы по охране объектов
культурного наследия Иркутской области
№ 347-спр от 20 ноября 2018 г.

Режим использования территории объекта культурного наследия регионального значения

Наименование объекта: «Дом купца Винникова», I пол. XIXв.».
Адрес: г. Иркутск, ул. Российская, 23.

- на территории объекта культурного наследия запрещаются строительство объектов капитального строительства и увеличение объемно-пространственных характеристик существующих на территории памятника или ансамбля объектов капитального строительства; проведение земляных, строительных, мелиоративных и иных работ, за исключением работ по сохранению объекта культурного наследия или его отдельных элементов, сохранению историко-градостроительной или природной среды объекта культурного наследия;

- на территории объекта культурного наследия разрешается ведение хозяйственной деятельности, не противоречащей требованиям обеспечения сохранности объекта культурного наследия и позволяющей обеспечить функционирование объекта культурного наследия в современных условиях.

В.з.д руководителя службы по охране объектов культурного наследия Иркутской области
А.А. Фоменко

СЛУЖБА ПО ОХРАНЕ ОБЪЕКТОВ КУЛЬТУРНОГО НАСЛЕДИЯ ИРКУТСКОЙ ОБЛАСТИ

ПРИКАЗ

8 ноября 2018 г. **№ 322-спр**

Иркутск

Об утверждении границ территории объекта археологического наследия

В соответствии с пунктом 5 статьи 3.1 Федерального закона от 25 июня 2002 года № 73-ФЗ «Об объектах культурного наследия (памятниках истории и культуры) народов Российской Федерации», частью 2 статьи 10(1) закона Иркутской области от 23 июля 2008 года № 57-оз «Об объектах культурного наследия (памятниках истории и культуры) народов Российской Федерации в Иркутской области», руководствуясь статьей 21 Устава Иркутской области, подпунктом 4 пункта 7, пунктом 10 Положения о службе по охране объектов культурного наследия Иркутской области, утвержденного постановлением Правительства Иркутской области от 9 марта 2010 года № 31-пп,

П Р И К А З Ы В А Ю:

1. Утвердить границы территории объекта археологического наследия - «Басово 1» (стоянка), расположенного в Усть-Кутском районе Иркутской области, согласно приложениям 1, 2.

2. Режим использования территории объекта археологического наследия установлен статьей 5.1 Федерального закона «Об объектах культурного наследия (памятниках истории и культуры) народов Российской Федерации» от 25 июня 2002 года № 73-ФЗ.

3. Настоящий приказ подлежит официальному опубликованию в общественно-политической газете «Областная», а также на «Официальном интернет-портале правовой информации» (www.pravo.gov.ru) за исключением приложений 1, 2 в соответствии с приказом Министерства культуры Российской Федерации от 01 сентября 2015 года №2328.

4. Настоящий приказ вступает в силу через десять календарных дней после дня его официального опубликования.

Временно замещающий должность руководителя службы по охране объектов
культурного наследия Иркутской области
А.А. Фоменко

СЛУЖБА ПО ОХРАНЕ ОБЪЕКТОВ КУЛЬТУРНОГО НАСЛЕДИЯ ИРКУТСКОЙ ОБЛАСТИ

ПРИКАЗ

8 ноября 2018 г. **№ 323-спр**

Иркутск

Об утверждении границ территории объекта археологического наследия

В соответствии с пунктом 5 статьи 3.1 Федерального закона от 25 июня 2002 года № 73-ФЗ «Об объектах культурного наследия (памятниках истории и культуры) народов Российской Федерации», частью 2 статьи 10(1) закона Иркутской области от 23 июля 2008 года № 57-оз «Об объектах культурного наследия (памятниках истории и культуры) народов Российской Федерации в Иркутской области», руководствуясь статьей 21 Устава Иркутской области, подпунктом 4 пункта 7, пунктом 10 Положения о службе по охране объектов культурного наследия Иркутской области, утвержденного постановлением Правительства Иркутской области от 9 марта 2010 года № 31-пп,

П Р И К А З Ы В А Ю:

1. Утвердить границы территории объекта археологического наследия - «Басово 2» (стоянка), расположенного в Усть-Кутском районе Иркутской области, согласно приложениям 1, 2.

2. Режим использования территории объекта археологического наследия установлен статьей 5.1 Федерального закона «Об объектах культурного наследия (памятниках истории и культуры) народов Российской Федерации» от 25 июня 2002 года № 73-ФЗ.

3. Настоящий приказ подлежит официальному опубликованию в общественно-политической газете «Областная», а также на «Официальном интернет-портале правовой информации» (www.pravo.gov.ru) за исключением приложений 1, 2 в соответствии с приказом Министерства культуры Российской Федерации от 01 сентября 2015 года №2328.

4. Настоящий приказ вступает в силу через десять календарных дней после дня его официального опубликования.

Временно замещающий должность руководителя службы по охране объектов
культурного наследия Иркутской области
А.А. Фоменко

СЛУЖБА ПО ОХРАНЕ ОБЪЕКТОВ КУЛЬТУРНОГО НАСЛЕДИЯ ИРКУТСКОЙ ОБЛАСТИ

П Р И К А З

20 ноября 2018 г. **№ 348-спр**

Иркутск

Об утверждении границ территории и режима использования объекта культурного наследия регионального значения

В соответствии со ст. 3.1 Федерального закона от 25июня 2002 года № 73-ФЗ «Об объектах культурного наследия (памятниках истории и культуры) народов Российской Федерации», руководствуясь статьей 21 Устава Иркутской области, Положением о службе по охране объектов культурного наследия Иркутской области, утвержденным постановлением Правительства Иркутской области от 9 марта 2010 года № 31-пп,

П Р И К А З Ы В А Ю:

1. Утвердить границы территориивыявленного объекта культурного наследия «Дом жилой с лавкой» нач. XX в. (вид объекта культурного наследия – памятник), расположенного по адресу: Иркутская область,г. Иркутск, ул. Декабристов, 15, лит. А, А1/уг. Ремесленной ул., согласно приложениям №1, №2, №3.

2. Утвердить режим использования территории объекта культурного наследия регионального значения согласно приложению №4.

3. Настоящий приказ подлежит официальному опубликованию в общественно-политической газете «Областная», а также на «Официальном интернет-портале правовой информации» (www.pravo.gov.ru).

4. Настоящий приказ вступает в силу через десять календарных дней после дня его официального опубликования.

В.з.д руководителя службы по охране объектов культурного наследия Иркутской области
А.А. Фоменко

Приложение № 1
к приказу службы по охране объектов
культурного наследия Иркутской области
№ 348-спр от 20 ноября 2018 г.

Карта границ территории выявленного объекта культурного наследия

Наименование и датировка объекта: «Дом жилой с лавкой», нач. XX в.
Адрес: Иркутская область, г. Иркутск, ул. Декабристов, 15, лит. А, А1/уг. ул. Ремесленной

М 1:500

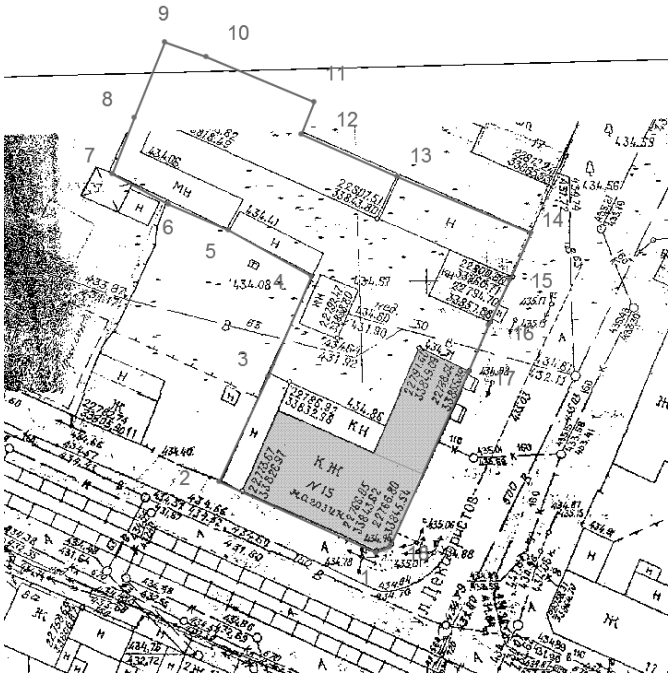

Условные обозначения:

- граница территории объекта культурного наследия
- 1 - обозначение характерной точки границы территории объекта культурного наследия
- объект культурного наследия регионального значения

В.з.д руководителя службы по охране объектов культурного наследия Иркутской области
А.А. Фоменко

Приложение № 2
к приказу службы по охране объектов
культурного наследия Иркутской области
№ 348-спр от 20 ноября 2018 г.

Описание границ территории выявленного объекта культурного наследия

Наименование и датировка объекта:«Дом жилой с лавкой», нач. XX в.
Адрес: Иркутская область,г. Иркутск, ул. Декабристов, 15, лит. А, А1/уг. Ремесленной ул.

Юго-западная граница – проходит от поворотной точки 1 до поворотной точки 2, от угловой точки 4 до поворотной точки 7, через точки 5, 6.

Северо-западная граница – проходит от поворотной точки 2 до угловой точки 4, через точку 3, от поворотной точки 7 до поворотной точки 9, через точку 8.

Северо-восточная граница – проходит от поворотной точки 9, через поворотную точку 10 до поворотной точки 11, от угловой точки 12 до поворотной точки 14, через точку 13.

Юго-восточная граница – проходит от поворотной точки 11, через до угловой точки 12, от поворотной точки 14 до поворотной точки 18, через точки 15, 16, 17.

Южная граница - проходит от поворотной точки 18 до поворотной точки 1.

В.з.д руководителя службы по охране объектов культурного наследия Иркутской области
А.А. Фоменко

Приложение № 3
к приказу службы по охране объектов
культурного наследия Иркутской области
№ 348-спр от 20 ноября 2018 г.

Перечень координат поворотных (характерных) точек границ территории выявленного объекта культурного наследия

Наименование и датировка объекта:«Дом жилой с лавкой», нач. XX в.
Адрес: Иркутская область, г. Иркутск, ул. Декабристов, 15, лит. А, А1/уг. Ремесленной ул.

Система координат – МСК-38, зона 3

№ п/п	X	Y	Длина линии, м	Дирекционный угол
1	385761.91	3337527.13	21.60	293° 01' 41"
2	385770.36	3337507.25	14.51	023° 20' 56"
3	385783.68	3337513.00	13.78	021° 56' 53"
4	385796.46	3337518.15	11.97	297° 34' 17"
5	385802.00	3337507.54	08.26	291° 54' 16"
6	385805.08	3337499.88	07.93	296° 26' 09"
7	385808.61	3337492.78	07.65	019° 14' 26"
8	385815.83	3337495.30	10.26	020° 50' 13"
9	385825.42	3337498.95	05.55	108° 22' 11"
10	385823.67	3337504.22	14.71	111° 12' 29"
11	385818.35	3337517.93	04.40	201° 19' 04"
12	385814.25	3337516.33	13.23	111° 47' 36"
13	385809.34	3337528.61	18.18	111° 19' 38"
14	385802.73	3337545.54	06.51	202° 40' 02"
15	385796.72	3337543.03	06.35	203° 41' 48"
16	385790.91	3337540.48	06.40	201° 16' 09"
17	385784.95	3337538.16	24.09	202° 40' 49"
18	385762.72	3337528.87	01.92	245° 02' 14"
1	385761.91	3337527.13		

Площадь – 1520 кв.м.
Система координат г. Иркутска

№ п/п	X	Y	Длина линии, м	Дирекционный угол
1	22765.85	33843.66	21.60	294° 34' 17"
2	22774.83	33824.02	14.52	024° 53' 17"
3	22788.00	33830.13	13.77	023° 29' 37"
4	22800.63	33835.62	11.97	299° 09' 25"
5	22806.46	33825.17	08.26	293° 23' 56"
6	22809.74	33817.59	07.93	298° 03' 04"
7	22813.47	33810.59	07.65	020° 45' 28"
8	22820.62	33813.30	10.26	022° 27' 55"
9	22830.10	33817.22	05.55	109° 54' 14"
10	22828.21	33822.44	14.71	112° 45' 49"
11	22822.52	33836.00	04.41	202° 50' 24"
12	22818.46	33834.29	13.22	113° 20' 47"
13	22813.22	33846.43	18.17	112° 53' 47"
14	22806.15	33863.17	06.50	204° 14' 23"
15	22800.22	33860.50	06.35	205° 16' 23"
16	22794.48	33857.79	06.40	202° 47' 56"
17	22788.58	33855.31	24.09	204° 14' 07"
18	22766.61	33845.42	01.92	246° 38' 40"
1	22765.85	33843.66		

Площадь – 1520 кв.м.
Система координат геодезическая WGS–84

№ п/п	Широта	Долгота
1	52° 17' 36.9333"	104° 18' 59.2600"
2	52° 17' 37.2181"	104° 18' 58.2192"
3	52° 17' 37.6456"	104° 18' 58.5350"
4	52° 17' 38.0560"	104° 18' 58.8186"
5	52° 17' 38.2413"	104° 18' 58.2641"
6	52° 17' 38.3453"	104° 18' 57.8629"
7	52° 17' 38.4635"	104° 18' 57.4916"
8	52° 17' 38.6956"	104° 18' 57.6313"
9	52° 17' 39.0037"	104° 18' 57.8328"
10	52° 17' 38.9441"	104° 18' 58.1092"
11	52° 17' 38.7642"	104° 18' 58.8274"
12	52° 17' 38.6325"	104° 18' 58.7392"
13	52° 17' 38.4666"	104° 18' 59.3824"
14	52° 17' 38.2431"	104° 19' 00.2693"
15	52° 17' 38.0502"	104° 19' 00.1313"
16	52° 17' 37.8637"	104° 18' 59.9913"
17	52° 17' 37.6723"	104° 18' 59.8634"
18	52° 17' 36.9585"	104° 18' 59.3525"
1	52° 17' 36.9333"	104° 18' 59.2600"

В.з.д руководителя службы по охране объектов культурного наследия Иркутской области
А.А. Фоменко

Приложение № 4
к приказу службы по охране объектов
культурного наследия Иркутской области
№ 348-спр от 20 ноября 2018 г.

Режим использования территории выявленного объекта культурного наследия

Наименование и датировка объекта:«Дом жилой с лавкой», нач. XX в.
Адрес: Иркутская область,г. Иркутск, ул. Декабристов, 15, лит. А, А1/уг. Ремесленной ул.

- на территории объекта культурного наследия запрещаются строительство объектов капитального строительства и увеличение объемно-пространственных характеристик существующих на территории памятника или ансамбля объектов капитального строительства; проведение земляных, строительных, мелиоративных и иных работ, за исключением работ по сохранению объекта культурного наследия или его отдельных элементов, сохранению историко-градостроительной или природной среды объекта культурного наследия;
- на территории объекта культурного наследия разрешается ведение хозяйственной деятельности, не противоречащей требованиям обеспечения сохранности объекта культурного наследия и позволяющей обеспечить функционирование объекта культурного наследия в современных условиях.

В.з.д руководителя службы по охране объектов культурного наследия Иркутской области
А.А. Фоменко

ПРАВИТЕЛЬСТВО ИРКУТСКОЙ ОБЛАСТИ

П О С Т А Н О В Л Е Н И Е

29 ноября 2018 года **№ 880-пп**

Иркутск

О внесении изменений в Порядок ведения перечня видов регионального государственного контроля (надзора) и исполнительных органов государственной власти Иркутской области, уполномоченных на их осуществление

В соответствии с Федеральным законом от 26 декабря 2008 года № 294-ФЗ «О защите прав юридических лиц и индивидуальных предпринимателей при осуществлении государственного контроля (надзора) и муниципального контроля», руководствуясь частью 4 статьи 66, статьей 67 Устава Иркутской области, Правительство Иркутской области

П О С Т А Н О В Л Я Е Т:

1. Внести в Порядок ведения перечня видов регионального государственного контроля (надзора) и исполнительных органов государственной власти Иркутской области, уполномоченных на их осуществление, установленный постановлением Правительства Иркутской области от 28 декабря 2016 года № 842-пп, следующие изменения:

1) в пункте 3 слова «утверждается министерством» заменить словами «утверждается правовым актом министерства»;

2) дополнить пунктом 9^1 следующего содержания:

«9^1. В целях осуществления контроля за достоверностью сведений, содержащихся в Перечне, министерство имеет право запросить у исполнительного органа государственной власти Иркутской области, уполномоченного на осуществление регионального государственного контроля (надзора), необходимую информацию, которую исполнительный орган государственной власти Иркутской области должен представить в министерство в срок, указанный в соответствующем запросе.».

2. Настоящее постановление подлежит официальному опубликованию в общественно-политической газете «Областная», а также на «Официальном интернет-портале правовой информации» (www.pravo.gov.ru).

Первый заместитель Губернатора Иркутской области – Председатель Правительства Иркутской области
Р.Н. Болотов

СЛУЖБА ПО ОХРАНЕ ОБЪЕКТОВ КУЛЬТУРНОГО НАСЛЕДИЯ ИРКУТСКОЙ ОБЛАСТИ

П Р И К А З

20 ноября 2018 г. **№ 349-спр**

Иркутск

Об утверждении границ территории и режима использования объекта культурного наследия регионального значения

В соответствии со ст. 3.1 Федерального закона от 25июня 2002 года № 73-ФЗ «Об объектах культурного наследия (памятниках истории и культуры) народов Российской Федерации», руководствуясь статьей 21 Устава Иркутской области, Положением о службе по охране объектов культурного наследия Иркутской области, утвержденным постановлением Правительства Иркутской области от 9 марта 2010 года № 31-пп,

П Р И К А З Ы В А Ю:

1. Утвердить границы территории объекта культурного наследия регионального значения «Дом и службы Бичаханова», 1907 г. (вид объекта культурного наследия - ансамбль), расположенного по адресу: Иркутская область, г. Иркутск, ул. С. Разина, 11, согласно приложениям №1, №2, №3.

2. Утвердить режим использования территории объекта культурного наследия регионального значения согласно приложению №4.

3. Настоящий приказ подлежит официальному опубликованию в общественно-политической газете «Областная», а также на «Официальном интернет-портале правовой информации» (www.pravo.gov.ru).

4. Настоящий приказ вступает в силу через десять календарных дней после дня его официального опубликования.

В.з.д руководителя службы по охране объектов культурного наследия Иркутской области
А.А. Фоменко

Приложение № 1
к приказу службы по охране объектов
культурного наследия Иркутской области
№ 349-спр от 20 ноября 2018 г.

Карта границ территории объекта культурного наследия регионального значения

Наименование и датировка объекта: «Дом и службы Бичаханова», 1907 г.
Адрес: Иркутская область, г. Иркутск, ул. С. Разина, 11.
М 1:500

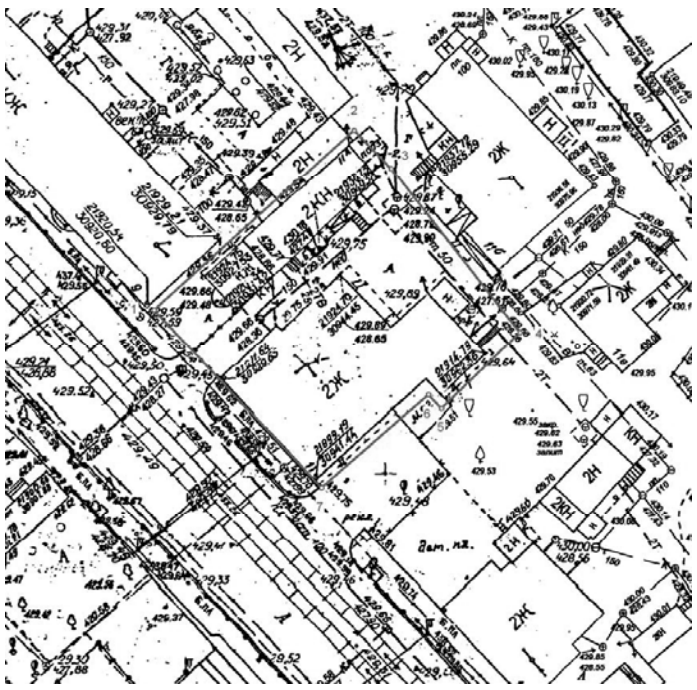

Условные обозначения:

——— - Границы территории объекта культурного наследия
• 1 - Поворотная точка границы объекта
▭ - Объект культурного наследия

В.з.д руководителя службы по охране объектов культурного наследия Иркутской области
А.А. Фоменко

Приложение № 2
к приказу службы по охране объектов
культурного наследия Иркутской области
№ 349-спр от 20 ноября 2018 г.

Описание границ территории объекта культурного наследия регионального значения

Наименование и датировка объекта: «Дом и службы Бичаханова», 1907 г.
Адрес: Иркутская область, г. Иркутск, ул. С. Разина, 11.

Юго-западная граница - от точки 1 до поворотной точки 7.
Общая протяженность – 30,16 м.

Юго-восточная граница - от поворотной точки 7 до поворотной точки 6, от поворотной точки 6 до поворотной точки 5, от поворотной точки 5 до поворотной точки 4, (параллельно торцевому юго-восточному фасаду здания).
Общая протяженность – 33,35 м.

Северо-западная граница- от поворотной точки 1 до поворотной точки 2.
Общая протяженность – 33,35 м.

Северо-восточная граница - от поворотной точки 2 до поворотной точки 4, через промежуточную точку 3.
Общая протяженность – 32,48 м.

В.з.д руководителя службы по охране объектов культурного наследия Иркутской области
А.А. Фоменко

Приложение № 3
к приказу службы по охране объектов
культурного наследия Иркутской области
№ 349-спр от 20 ноября 2018 г.

Перечень координат поворотных (характерных) точек границ территории объекта культурного наследия регионального значения

Наименование и датировка объекта: «Дом и службы Бичаханова», 1907 г.
Адрес: Иркутская область, г. Иркутск, ул. С. Разина, 11.

Система координат – МСК-38, зона 3

№ п/п	X	Y	Длина линии, м	Дирекционный угол
1	384837.26	3334628.94		
2	384860.30	3334653.05	33.35	046° 18’ 00”
3	384855.67	3334657.75	06.60	134° 34’ 12”
4	384835.72	3334674.24	25.88	140° 25’ 26”
5	384826.06	3334664.81	13.50	224° 18’ 35”
6	384827.71	3334663.12	02.36	314° 18’ 49”
7	384815.89	3334650.23	17.49	227° 28’ 46”
1	384837.26	3334628.94	30.16	315° 06’ 26”

Площадь - 1019 кв.м.
Система координат г. Иркутска

№ п/п	X	Y	Длина линии, м	Дирекционный угол
1	21920.23	30921.41		
2	21942.60	30946.14	33.35	047° 52’ 06”
3	21937.85	30950.71	06.59	136° 06’ 23”
4	21917.46	30966.65	25.88	141° 58’ 59”
5	21908.06	30956.96	13.50	225° 52’ 13”
6	21909.75	30955.32	02.36	315° 51’ 36”
7	21898.28	30942.11	17.50	229° 01’ 58”
1	21920.23	30921.41	30.17	316° 40’ 43”

Площадь – 1019 кв.м.
Система координат геодезическая WGS–84

№ п/п	Широта	Долгота
1	052° 17’ 08.6584”	104° 16’ 25.5387”
2	052° 17’ 09.3903”	104° 16’ 26.8312”
3	052° 17’ 09.2379”	104° 16’ 27.0749”
4	052° 17’ 08.5835”	104° 16’ 27.9266”
5	052° 17’ 08.2762”	104° 16’ 27.4205”
6	052° 17’ 08.3305”	104° 16’ 27.3329”
7	052° 17’ 07.9554”	104° 16’ 26.6423”

В.з.д руководителя службы по охране объектов культурного наследия Иркутской области
А.А. Фоменко

Приложение № 4
к приказу службы по охране объектов
культурного наследия Иркутской области
№ 349-спр от 20 ноября 2018 г.

Режим использования территории объекта культурного наследия регионального значения

Наименование и датировка объекта: «Дом и службы Бичаханова», 1907 г.
Адрес: Иркутская область, г. Иркутск, ул. С. Разина, 11.

- на территории объекта культурного наследия запрещаются строительство объектов капитального строительства и увеличение объемно-пространственных характеристик существующих на территории памятника или ансамбля объектов капитального строительства; проведение земляных, строительных, мелиоративных и иных работ, за исключением работ по сохранению объекта культурного наследия или его отдельных элементов, сохранению историко-градостроительной или природной среды объекта культурного наследия;

- на территории объекта культурного наследия разрешается ведение хозяйственной деятельности, не противоречащей требованиям обеспечения сохранности объекта культурного наследия и позволяющей обеспечить функционирование объекта культурного наследия в современных условиях.

В.з.д руководителя службы по охране объектов культурного наследия Иркутской области
А.А. Фоменко

СЛУЖБА ПО ОХРАНЕ ОБЪЕКТОВ КУЛЬТУРНОГО НАСЛЕДИЯ ИРКУТСКОЙ ОБЛАСТИ

ПРИКАЗ

8 ноября 2018 г. **№ 324-спр**

Иркутск

Об утверждении границ территории объекта археологического наследия

В соответствии с пунктом 5 статьи 3.1 Федерального закона от 25 июня 2002 года № 73-ФЗ «Об объектах культурного наследия (памятниках истории и культуры) народов Российской Федерации», частью 2 статьи 10(1) закона Иркутской области от 23 июля 2008 года № 57-оз «Об объектах культурного наследия (памятниках истории и культуры) народов Российской Федерации в Иркутской области», руководствуясь статьей 21 Устава Иркутской области, подпунктом 4 пункта 7, пунктом 10 Положения о службе по охране объектов культурного наследия Иркутской области, утвержденного постановлением Правительства Иркутской области от 9 марта 2010 года № 31-пп,

П Р И К А З Ы В А Ю:

1. Утвердить границы территории объекта археологического наследия - «Тог 17» (погребально-ритуальный комплекс), расположенного в Ольхонском районе Иркутской области, согласно приложениям 1, 2.

2. Режим использования территории объекта археологического наследия установлен статьей 5.1 Федерального закона «Об объектах культурного наследия (памятниках истории и культуры) народов Российской Федерации» от 25 июня 2002 года № 73-ФЗ.

3. Настоящий приказ подлежит официальному опубликованию в общественно-политической газете «Областная», а также на «Официальном интернет-портале правовой информации» (www.pravo.gov.ru) за исключением приложений 1, 2 в соответствии с приказом Министерства культуры Российской Федерации от 01 сентября 2015 года №2328.

4. Настоящий приказ вступает в силу через десять календарных дней после дня его официального опубликования.

Временно замещающий должность руководителя службы по охране объектов культурного наследия Иркутской области
А.А. Фоменко

СЛУЖБА ПО ОХРАНЕ ОБЪЕКТОВ КУЛЬТУРНОГО НАСЛЕДИЯ ИРКУТСКОЙ ОБЛАСТИ

ПРИКАЗ

8 ноября 2018 г. **№ 325-спр**

Иркутск

Об утверждении границ территории объекта археологического наследия

В соответствии с пунктом 5 статьи 3.1 Федерального закона от 25 июня 2002 года № 73-ФЗ «Об объектах культурного наследия (памятниках истории и культуры) народов Российской Федерации», частью 2 статьи 10(1) закона Иркутской области от 23 июля 2008 года № 57-оз «Об объектах культурного наследия (памятниках истории и культуры) народов Российской Федерации в Иркутской области», руководствуясь статьей 21 Устава Иркутской области, подпунктом 4 пункта 7, пунктом 10 Положения о службе по охране объектов культурного наследия Иркутской области, утвержденного постановлением Правительства Иркутской области от 9 марта 2010 года № 31-пп,

П Р И К А З Ы В А Ю:

1. Утвердить границы территории объекта археологического наследия - «Исыган-Бус 2» (могильник), расположенного в Ольхонском районе Иркутской области, согласно приложениям 1, 2.

2. Режим использования территории объекта археологического наследия установлен статьей 5.1 Федерального закона «Об объектах культурного наследия (памятниках истории и культуры) народов Российской Федерации» от 25 июня 2002 года № 73-ФЗ.

3. Настоящий приказ подлежит официальному опубликованию в общественно-политической газете «Областная», а также на «Официальном интернет-портале правовой информации» (www.pravo.gov.ru) за исключением приложений 1, 2 в соответствии с приказом Министерства культуры Российской Федерации от 01 сентября 2015 года №2328.

4. Настоящий приказ вступает в силу через десять календарных дней после дня его официального опубликования.

Временно замещающий должность руководителя службы по охране объектов культурного наследия Иркутской области
А.А. Фоменко

СЛУЖБА ПО ОХРАНЕ ОБЪЕКТОВ КУЛЬТУРНОГО НАСЛЕДИЯ ИРКУТСКОЙ ОБЛАСТИ

П Р И К А З

20 ноября 2018 г. **№ 350-спр**

Иркутск

Об утверждении границ территории и режима использования объекта культурного наследия регионального значения

В соответствии со ст. 3.1 Федерального закона от 25июня 2002 года № 73-ФЗ «Об объектах культурного наследия (памятниках истории и культуры) народов Российской Федерации», руководствуясь статьей 21 Устава Иркутской области, Положением о службе по охране объектов культурного наследия Иркутской области, утвержденным постановлением Правительства Иркутской области от 9 марта 2010 года № 31-пп,

П Р И К А З Ы В А Ю:

1. Утвердить границы территории объекта культурного наследия регионального значения «Глазная клиника (бывш. Базановский приют)», 1884 г. (вид объекта культурного наследия - памятник) расположенного по адресу: Иркутская область, г. Иркутск, ул. Свердлова, 14 согласно приложениям №1, №2, №3.

2. Утвердить режим использования территории объекта культурного наследия регионального значения согласно приложению №4.

3. Настоящий приказ подлежит официальному опубликованию в общественно-политической газете «Областная», а также на «Официальном интернет-портале правовой информации» (www.pravo.gov.ru).

4. Настоящий приказ вступает в силу через десять календарных дней после дня его официального опубликования.

В.з.д руководителя службы по охране объектов культурного наследия Иркутской области
А.А. Фоменко

Приложение № 1
к приказу службы по охране объектов
культурного наследия Иркутской области
№ 350-спр от 20 ноября 2018 г.

Карта границ территории объекта культурного наследия регионального значения

Наименование и датировка объекта: «Глазная клиника (бывш. Базановский приют)», 1884 г.
Адрес: Иркутская область, г. Иркутск, ул. Свердлова, 14.
М 1:500

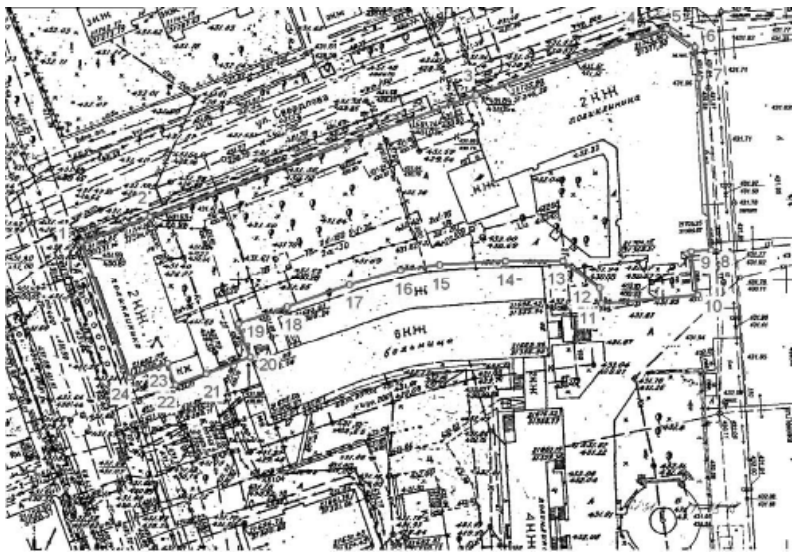

Условные обозначения:

- Границы территории объекта культурного наследия
- 1 - Поворотная точка границы объекта
- Объект культурного наследия

В.з.д руководителя службы по охране объектов культурного наследия Иркутской области
А.А. Фоменко

Приложение № 2
к приказу службы по охране объектов
культурного наследия Иркутской области
№ 350-спр от 20 ноября 2018 г.

Описание границ территории объекта культурного наследия регионального значения

Наименование и датировка объекта: «Глазная клиника (бывш. Базановский приют)», 1884 г.
Адрес: Иркутская область, г. Иркутск, ул. Свердлова, 14.

Юго-восточная граница - от точки 24 до поворотной точки 23, от поворотной точки 23 до поворотной точки 22, от поворотной точки 22 до поворотной точки 20, через промежуточную точку 21, от поворотной точки 20 до поворотной точки 19, от поворотной точки 19 до поворотной точки 16, через промежуточные точки 17 и 18, от поворотной точки 16 до поворотной точки 15, от поворотной точки 15 до поворотной точки 14, от поворотной точки 14 до поворотной точки 13, от поворотной точки 13 до поворотной точки 12, от поворотной точки 12 до поворотной точки 11, от поворотной точки 11 до поворотной точки 10.
Общая протяженность – 122,09 м.

Юго-западная граница - от поворотной точки 1 до поворотной точки 24, (по красной линии застройки улицы Марата).
Общая протяженность – 26,12 м.

Северо-западная граница - от поворотной точки 1 до поворотной точки 5, через промежуточные точки 2 и 3 (по красной линии застройки улицы Свердлова).
Общая протяженность – 113,38 м.

Северо-восточная граница - от поворотной точки 5 до поворотной точки 6, от поворотной точки 6 до поворотной точки 8, через промежуточную точку 7; далее от поворотной точки 8 до поворотной точки 9, от поворотной точки 9 до поворотной точки 10.
Общая протяженность – 54,89 м.

В.з.д руководителя службы по охране объектов культурного наследия Иркутской области
А.А. Фоменко

Приложение № 3
к приказу службы по охране объектов
культурного наследия Иркутской области
№ 350-спр от 20 ноября 2018 г.

Перечень координат поворотных (характерных) точек границ территории объекта культурного наследия регионального значения

Наименование и датировка объекта: «Глазная клиника (бывш. Базановский приют)», 1884 г.
Адрес: Иркутская область, г. Иркутск, ул. Свердлова, 14.

Система координат – МСК-38, зона 3

№ п/п	X	Y	Длина линии, м	Дирекционный угол
1	384633.32	3334984.57		
			13.26	067° 53' 07"
2	384638.31	3334996.85		
			63.42	067° 52' 17"
3	384662.20	3335055.60		
			31.28	068° 43' 32"
4	384673.55	3335084.75		
			05.56	073° 17' 27"
5	384675.15	3335090.08		
			06.04	121° 14' 25"
6	384672.02	3335095.24		
			05.64	170° 37' 15"
7	384666.45	3335096.16		
			31.47	174° 28' 27"
8	384635.13	3335099.19		
			03.70	263° 57' 01"
9	384634.74	3335095.51		
			08.04	169° 27' 33"
10	384626.84	3335096.98		
			17.67	263° 08' 25"
11	384624.73	3335079.44		
			02.92	351° 55' 31"
12	384627.62	3335079.03		
			08.26	304° 44' 51"
13	384632.33	3335072.24		
			10.40	268° 20' 51"
14	384632.03	3335061.84		
			12.06	265° 08' 58"
15	384631.01	3335049.82		
			07.21	260° 29' 54"
16	384629.82	3335042.71		
			09.67	252° 43' 38"
17	384626.95	3335033.48		
			11.98	248° 46' 00"
18	384622.61	3335022.31		
			09.45	248° 43' 39"
19	384619.18	3335013.50		
			06.36	158° 18' 56"
20	384613.27	3335015.85		
			08.58	247° 31' 44"
21	384609.99	3335007.92		
			06.03	248° 29' 54"
22	384607.78	3335002.31		
			04.15	338° 30' 22"
23	384611.64	3335000.79		
			07.35	248° 27' 32"
24	384608.94	3334993.95		
			26.12	338° 57' 22"
1	384633.32	3334984.57		

Площадь - 3575 кв.м.
Система координат г. Иркутска

№ п/п	X	Y	Длина линии, м	Дирекционный угол
1	21706.70	31271.38		
			13.26	069° 25' 07"
2	21711.36	31283.79		
			63.42	069° 26' 00"
3	21733.64	31343.17		
			31.28	070° 16' 02"
4	21744.20	31372.61		
			05.56	074° 53' 21"
5	21745.65	31377.98		
			06.04	122° 46' 09"
6	21742.38	31383.06		
			05.64	172° 09' 25"
7	21736.79	31383.83		
			31.47	176° 01' 38"
8	21705.40	31386.01		
			03.70	265° 30' 22"
9	21705.11	31382.32		
			08.04	171° 03' 11"
10	21697.17	31383.57		
			17.66	264° 42' 20"
11	21695.54	31365.98		
			02.92	353° 30' 29"
12	21698.44	31365.65		
			08.26	306° 17' 14"
13	21703.33	31358.99		
			10.41	269° 56' 41"
14	21703.32	31348.58		
			12.06	266° 40' 21"
15	21702.62	31336.54		
			07.21	262° 06' 21"
16	21701.63	31329.40		
			09.66	254° 15' 58"
17	21699.01	31320.10		
			11.99	250° 18' 38"
18	21694.97	31308.81		
			09.45	250° 16' 51"
19	21691.78	31299.91		
			06.36	159° 51' 18"
20	21685.81	31302.10		
			08.58	249° 05' 31"
21	21682.75	31294.09		
			06.03	250° 01' 59"
22	21680.69	31288.42		
			04.15	339° 59' 35"
23	21684.59	31287.00		
			07.35	250° 02' 12"
24	21682.08	31280.09		
			26.12	340° 31' 02"
1	21706.70	31271.38		

Площадь – 3575 кв.м.
Система координат геодезическая WGS–84

№ п/п	Широта	Долгота
1	052° 17' 01.8644"	104° 16' 44.1107"
2	052° 17' 02.0190"	104° 16' 44.7629"
3	052° 17' 02.7590"	104° 16' 47.8831"
4	052° 17' 03.1099"	104° 16' 49.4308"
5	052° 17' 03.1587"	104° 16' 49.7134"
6	052° 17' 03.0546"	104° 16' 49.9827"
7	052° 17' 02.8739"	104° 16' 50.0262"
8	052° 17' 01.8592"	104° 16' 50.1575"
9	052° 17' 01.8486"	104° 16' 49.9631"
10	052° 17' 01.5923"	104° 16' 50.0334"
11	052° 17' 01.5338"	104° 16' 49.1065"
12	052° 17' 01.6275"	104° 16' 49.0875"
13	052° 17' 01.7836"	104° 16' 48.7336"
14	052° 17' 01.7797"	104° 16' 48.1848"
15	052° 17' 01.7534"	104° 16' 47.5500"
16	052° 17' 01.7189"	104° 16' 47.1739"
17	052° 17' 01.6312"	104° 16' 46.6845"
18	052° 17' 01.4970"	104° 16' 46.0915"
19	052° 17' 01.3910"	104° 16' 45.6237"
20	052° 17' 01.1985"	104° 16' 45.7423"
21	052° 17' 01.0968"	104° 16' 45.3211"
22	052° 17' 01.0285"	104° 16' 45.0232"
23	052° 17' 01.1542"	104° 16' 44.9465"
24	052° 17' 01.0706"	104° 16' 44.5833"

В.з.д руководителя службы по охране объектов культурного наследия Иркутской области
А.А. Фоменко

Приложение № 4
к приказу службы по охране объектов
культурного наследия Иркутской области
№ 350-спр от 20 ноября 2018 г.

Режим использования территории объекта культурного наследия регионального значения

Наименование и датировка объекта: «Глазная клиника (бывш. Базановский приют)», 1884 г.
Адрес: Иркутская область, г. Иркутск, ул. Свердлова, 14.

- на территории объекта культурного наследия запрещаются строительство объектов капитального строительства и увеличение объемно-пространственных характеристик существующих на территории памятника или ансамбля объектов капитального строительства; проведение земляных, строительных, мелиоративных и иных работ, за исключением работ по сохранению объекта культурного наследия или его отдельных элементов, сохранению историко-градостроительной или природной среды объекта культурного наследия;
- на территории объекта культурного наследия разрешается ведение хозяйственной деятельности, не противоречащей требованиям обеспечения сохранности объекта культурного наследия и позволяющей обеспечить функционирование объекта культурного наследия в современных условиях.

В.з.д руководителя службы по охране объектов культурного наследия Иркутской области
А.А. Фоменко

ИЗВЕЩЕНИЕ
о согласовании границ земельных участков

Кадастровым инженером ООО «ИНГЕО», Симоновой Татьяной Евгеньевной, квалификационный аттестат № 38–15–794, почтовый адрес и адрес электронной почты, по которым осуществляется связь с кадастровым инженером: город Шелехов, микрорайон 4-й, дом 26, кв. 41, tansim007@mail.ru, контактный телефон 8–952–62–07–102 в отношении земельного участка с кадастровым № 38:06:143728:61, расположенного по адресу: Иркутская область, Иркутский район, садоводческое товарищество «Прибой», 83, выполняются кадастровые работы по уточнению местоположения границы земельного участка. Заказчиком кадастровых работ является Шкуропат Александр Юрьевич. Собрание заинтересованных лиц по поводу согласования местоположения границ состоится по адресу: г. Иркутск, ул. Степана Разина, д. 27, офис 802-804 (30 дней со дня опубликования извещения в 10.00).

С проектом межевого плана земельного участка можно ознакомиться по адресу: г. Иркутск, ул. Степана Разина, д. 27, офис 802-804. Возражения по проекту межевого плана и требования о проведения согласования местоположения границ земельных участков на местности принимаются (с 07.12.2018 г. до даты проведения собрания) по адресу: г. Иркутск, ул. Степана Разина, д. 27, офис 802-804.

При проведении согласования местоположения границ при себе необходимо иметь документ, удостоверяющий личность, а также документы о правах на земельный участок (часть 12 статьи 39, часть 2 статьи 40 Федерального закона от 24 июля 2007 г. № 221-ФЗ «О кадастровой деятельности»).

ИЗВЕЩЕНИЕ
о проведении открытого аукциона по продаже имущества

Закрытое акционерное общество «Первый Специализированный Депозитарий» (далее – Специализированный депозитарий или ЗАО «ПРСД») в соответствии с п. 2 ст. 448 Гражданского кодекса Российской Федерации извещает о проведении открытого аукциона по продаже имущества, составляющего Закрытый паевой инвестиционный фонд недвижимости «Байкал Стар»:

1. Права требования (Дебиторская задолженность) к Обществу с ограниченной ответственностью «Центр» (ОГРН 1123850003221), возникшие на основании Договора № 239/ЮЛ/БС купли-продажи нежилого помещения от 27.10.2017 г. на сумму 1 000 000 (один миллион) рублей 00 копеек (далее – Лот 1).

2. Начальная цена Лота 1 составляет 1 000 000 (один миллион) рублей 00 копеек.

3. Аукцион проводится с повышением цены. Шаг аукциона на повышение определяется при подаче заявок.

4. Аукционная документация предоставляется по адресу: Москва, ул. Восьмого марта 4-я, дом 6а, 10 этаж, офис ЗАО «ПРСД», с 21 ноября 2018 г. Аукционная документация размещена на сайте http://www.frsd.ru/, в Журнале «Бюллетень Оперативной Информации «Московские Торги» (официальное издание Мэра и Правительства Москвы) от 26.11.2018 года, а также на единой электронной торговой площадке по адресу: http://www.roseltorg.ru.

5. Аукцион состоится 25 декабря 2018 г. в 12 часов 00 минут.

6. Прием заявок для участия в аукционе производится с 21 ноября 2018 г. по 10.30 мин. 25 декабря 2018 г. на единой электронной торговой площадке по адресу: http://www.roseltorg.ru.

7. Каждый участник аукциона вносит денежную сумму в обеспечение подачи заявки на участие в аукционе в размере 5 000 (пять тысяч) рублей в срок до 24 декабря 2018 г. включительно на расчетный счет, распоряжение которым осуществляет ЗАО «ПРСД», действующее в качестве доверительного управляющего Закрытым паевым инвестиционным фондом недвижимости «Байкал Стар», по следующим реквизитам: р/с № 40701810108030000068 в Филиале Банка ВТБ (ПАО) в г. Красноярске, корр. счет № 30101810200000000777, БИК 040407777. Если указанное лицо не станет победителем торгов, указанная сумма подлежит возврату. При заключении договора с лицом, выигравшим аукцион, сумма внесенного им обеспечительного платежа засчитывается в счет исполнения обязательств по заключенному договору.

8. Порядок проведения аукциона.

8.1. Порядок проведения аукциона определяется регламентом электронной площадки по адресу: http://www.roseltorg.ru.

9. Договор подлежит заключению в течение 10 (десяти) рабочих дней с момента подведения итогов аукциона.

ЗАО «ПРСД» обладает лицензией, предоставленной Федеральной службой по финансовым рынкам России, на осуществление деятельности в качестве специализированного депозитария инвестиционных фондов, паевых инвестиционных фондов и негосударственных пенсионных фондов № 22-000-1-00001 от 08.08.1996 г., а также лицензией профессионального участника рынка ценных бумаг на право осуществления депозитарной деятельности № 177-05995-000100 от 25.04.2002 г.

Контактная информация: ЗАО «ПРСД», e-mail: auction@frsd.ru, тел. +7 (495) 223-66-07.

Генеральный директор ЗАО «ПРСД» Г.Н. Панкратова

ИЗВЕЩЕНИЕ
о месте и порядке ознакомления с проектом межевания земельных участков, выделяемых в счет доли в праве общей собственности на земельный участок из земель сельскохозяйственного назначения

Заказчик работ: Мунхоев Николай Георгиевич, почтовый адрес: Иркутская область, Качугский район, д. Малые Голы, ул. Школьная, д. 22; телефон 89500536367.

Сведения о кадастровом инженере – Антонов Александр Викторович, 664001, г. Иркутск, ул. Рабочего Штаба, д. 3/1, адрес электронной почты: rumb84@mail.ru, тел. 8-950-125-19-47, № квалификационного аттестата 38-14-663.

Кадастровый номер исходного земельного участка: 38:08:000000:39, расположенный по адресу: Иркутская область, Качугский район.

С проектом межевания земельного участка можно ознакомиться в течение тридцати дней со дня данного извещения по адресу: г. Иркутск, ул. Рабочего Штаба, д. 3/1, понедельник-пятница с 9.00 до 17.00.

Возражения относительно размера и местоположения границ образуемых земельных участков направлять в течение тридцати дней по адресу: 664001, г. Иркутск, ул. Рабочего Штаба, д. 3/1.

ИНФОРМАЦИОННОЕ СООБЩЕНИЕ

Межрегиональное территориальное управление Федерального агентства по управлению государственным имуществом в Иркутской области, Республике Бурятия и Забайкальском крае сообщает о проведении аукционов по продаже заложенного арестованного имущества:

10 января 2018 г. в 10 часов местного времени:

Лот № 15 – квартира общей площадью 44,1 кв. м по адресу: Иркутская обл., г. Ангарск, 1 кв-л, д. 5, кв. 11. Правообладатель: Курганян Н.С. Обременение: арест, ипотека. Начальная цена 1 024 245,24 руб.

Лот № 16 – жилой дом (кадастровый № 38:06:141701:381) общей площадью 166,6 кв. м, с земельным участком (кадастровый № 38:06:141701:368) общей площадью 750 кв. м, категория земель: земли населенных пунктов, для ведения личного подсобного хозяйства по адресу: Иркутская обл., Иркутский р-н, п. Первомайский. Правообладатели: Егоров Е.А., Егорова Т.С. Обременение: арест, ипотека. Начальная цена 3 651 600 руб.

Лот № 17 – квартира общей площадью 43,3 кв. м по адресу: Иркутская обл., г. Нижнеудинск, ул. Масловского, д. 9, кв. 43. Правообладатель: Сарайкин А.И. Обременение: арест, ипотека. Начальная цена 831 200 руб.

Лот № 18 – квартира общей площадью 67,2 кв. м по адресу: Иркутская обл., г. Братск, ж/р Центральный, ул. Комсомольская, д. 70, кв. 272. Правообладатели: Козьякова (Бойчук) Л.А., Козьяков А.В. Обременение: арест, ипотека. Начальная цена 1 099 200 руб.

Лот № 19 – жилой дом общей площадью 59,5 кв. м, с земельным участком общей площадью 893 кв. м, категория земель: под существующую индивидуальную жилую застройку, по адресу: Иркутская обл., г. Тайшет, ул. Чапаева, 36. Правообладатель: Бойко Н.А. Обременение: арест, ипотека. Начальная цена 1 374 300 руб.

Задаток в размере 5% от начальной цены лота должен поступить на счет Межрегионального территориального управления одним платежом до 27декабря 2018 г. включительно. Окончательный срок приема заявок 27 декабря 2018 г. 16-00.

Аукционы проводятся открытыми как по составу участников, так и по форме подачи предложений. Аукцион состоится при наличии не менее двух участников. Аукцион начинается с объявления начальной цены имущества, каждая последующая цена увеличивается на шаг аукциона, который остается неизменным на весь период аукциона. Участники заявляют о готовности купить имущество по заявленной цене поднятием карточки. При отсутствии предложений на повышение цены имущества аукционист троекратно повторяет предложенную цену. Если после троекратного объявления заявленной цены ни один из участников не поднял карточку с предложением заявленной цены, аукцион завершается. Победителем аукциона признается участник, предложивший наиболее высокую цену за объект продажи, и названный аукционистом последним. Шаг аукциона устанавливается не более 5% от начальной цены каждого лота.

В день проведения торгов с Победителем подписывается Протокол о результатах торгов.

Для участия в аукционе необходимо внести задаток путем перечисления денежных средств по следующим реквизитам: Получатель: УФК по Иркутской области (МТУ Росимущества в Иркутской области, Республике Бурятия и Забайкальском крае, л/с 05341А53640) Отделение Иркутск г. Иркутск ИНН/КПП 3808214087/380801001 р/счет 40302810200001000001, БИК 042520001 и подать заявку. К заявке прилагается следующий пакет документов: платежный документ, подтверждающий перечисление задатка, на основании заключенного с Межрегиональным территориальным управлением договора о задатке; нотариально заверенные копии учредительных документов и копия свидетельства о регистрации, бухгалтерский баланс на последнюю отчетную дату, протокол о назначении исполнительного органа, решение уполномоченного органа об участии в торгах (для юридических лиц); копия паспорта (для физических лиц); доверенность на лицо, уполномоченное действовать от имени заявителя при подаче заявки на участие в торгах представителем заявителя; опись документов (в двух экземплярах); иные необходимые документы. Договор о задатке заключается до момента перечисления Претендентом задатка.

Договор купли-продажи имущества заключается с победителем торгов в течение пяти дней с момента внесения покупной цены победителем торгов. В соответствии с действующим законодательством договоры купли-продажи доли (долей) в общей долевой собственности на арестованный объект недвижимого имущества, в том числе при реализации имущества целиком (а не долей в нем), принадлежащего нескольким должникам, подлежат нотариальному удостоверению. Расходы по нотариальному удостоверению сделки и оформление права собственности осуществляются покупателем самостоятельно и за свой счет.

Аукционы проводятся в указанный в информационном сообщении день и час по адресу: г. Иркутск, ул. Российская, 17, каб. 429.

Ознакомиться с правоустанавливающими и иными документами на реализуемое имущество, образцами договора о задатке, протокола о результатах торгов, порядком проведения торгов, проектом договора купли-продажи имущества и подать заявку на участие в торгах можно по адресу организатора аукциона: г. Иркутск, ул. Российская, 17, кабинет 422, с понедельника по четверг по рабочим дням с 09:00 до 13:00 и с 14:00 до 16:00.

Телефон для справок 8(3952) 33-54-74.

ОБЪЯВЛЕНИЯ ОБ УТЕРЕ ДОКУМЕНТОВ

Паспорт (код 380-015), выданный 09.07.2008 года ГУ МВД России по Иркутской области на имя Жукова Александра Яковлевича, считать недействительным.

Диплом машиниста экскаватора (регистрационный номер 545), выданный 10 июля 1981 года средним профессионально-техническим училищем № 13 г. Черемхово на имя Жукова Александра Яковлевича, считать недействительным.

Утерянное пенсионное удостоверение А № 330425, выданное в 1994 году Свердловским райвоенкоматом г. Иркутска на имя Баублиса Виктораса Ионо, считать недействительным.

Диплом (А № 369073), выданный в 1996 году Государственным образовательным учреждением «Профессиональный лицей № 33» г. Железногорска Иркутской области на имя Костина Михаила Александровича, считать недействительным.

Утерянный аттестат (серия А № 493576) о среднем образовании, выданный19.06.1996 г. Могоеновской средней школой на имя Распутина Петра Петровича, считать недействительным.

Утерянный аттестат о среднем образовании, выданный в 1991 г. МОУ «Усть-Ордынская СОШ № 2» имени И.В. Балдынова на имя Хабуева Евгения Анатольевича, считать недействительным.

Утерянный аттестат (38 АА № 0046064) о среднем (полном) общем образовании, выданный в 2008 году МОУ Атагайской СОШ на имя Ширяева Даниила Юрьевича, считать недействительным.

Утерянный аттестат № 03824002858140 об основном общем образовании, выданный 28.06.2018 г. МБОУ г. Иркутска СОШ № 66 на имя Аббасзаде Арзуханим Фахраддин кызы, считать недействительным.

Газета зарегистрирована управлением федеральной службы по надзору в сфере связи, информационных технологий и массовых коммуникаций по Иркутской области. Регистрационное свидетельство ПИ № ТУ 38-00167 от 17 сентября 2009 г.

Рукописи, рисунки и фотографии не рецензируются и не возвращаются. Мнение авторов может не совпадать с мнением редакции. Материалы на таком фоне в разделе «Официальная информация» и в рубрике «Корпоративное управление» публикуются на платной основе. Перепечатка и любое использование материалов возможны только с письменного разрешения редакции.

Редакция и издатель: ОГАУ «Редакция газеты «Областная»

Юридический и фактический адрес: 664025 г. Иркутск, ул. Российская, 12

Почтовый адрес: 664011 г. Иркутск, а/я 177

Телефон для справок: ОГАУ «Редакция газеты «Областная» (3952)-200-628, 200-638, факс 200-674 e-mail: og@ogirk.ru, reklama@ogirk.ru

Подписные индексы: П7531 – пн, ср, пт П7537 – ср П7538 – ср (для пенсионеров) Распространяется бесплатно и по подписке

Учредители: Правительство Иркутской области Законодательное Собрание Иркутской области

Главный редактор Люстрицкий Д.Г.

Редакторская группа: Хлебникова О.А., Кулыгина Ю.О.

Издательская группа: Полякова О.А., Афонченко А.В.

Газета подписана в печать: 05.12.2018 г. в 21.00

Следующий номер газеты выйдет 10.12.2018 г.

Отпечатано в Отделе по оказанию полиграфических услуг ОГАУ «Редакция газеты «Областная», 669001 п. Усть-Ордынский, ул. Буденного, д. 5

Тираж 1290 экз.

Заказ

ogirk.ru

12+