ОБЩЕСТВЕННО-ПОЛИТИЧЕСКАЯ ГАЗЕТА
Областная
7 МАЯ 2018 ПОНЕДЕЛЬНИК № 47 (1804)
WWW.OGIRK.RU
ОФИЦИАЛЬНАЯ ИНФОРМАЦИЯ

МИНИСТЕРСТВО ЛЕСНОГО КОМПЛЕКСА ИРКУТСКОЙ ОБЛАСТИ

П Р И К А З

19 апреля 2018 года Иркутск № 29-мпр

Об утверждении Кодекса этики и служебного поведения государственных гражданских служащих министерства лесного комплекса Иркутской области и его территориальных управлений

В соответствии с Федеральным законом от 27 июля 2004 года № 79-ФЗ «О государственной гражданской службе Российской Федерации», Федеральным законом от 25 декабря 2008 года № 273-ФЗ «О противодействии коррупции», Указом Президента Российской Федерации от 12 августа 2002 года № 885 «Об утверждении общих принципов служебного поведения государственных служащих», Типовым кодексом этики и служебного поведения государственных служащих Российской Федерации и муниципальных служащих, одобренным решением президиума Совета при Президенте Российской Федерации по противодействию коррупции от 23 декабря 2010 года (протокол № 21), руководствуясь статьей 21 Устава Иркутской области, Положением о министерстве лесного комплекса Иркутской области, утвержденным постановлением Правительства Иркутской области от 31 марта 2016 года № 178-пп,

П Р И К А З Ы В А Ю:

1. Утвердить Кодекс этики и служебного поведения государственных гражданских служащих министерства лесного комплекса Иркутской области и его территориальных управлений (прилагается).

2. Настоящий приказ подлежит официальному опубликованию в общественно-политической газете «Областная», а также на «Официальном интернет-портале правовой информации» (www.pravo.gov.ru).

3. Настоящий приказ вступает в силу через десять календарных дней после дня его официального опубликования.

Министр лесного комплекса Иркутской области
С.В. Шеверда

Утвержден
приказом министерства лесного
комплекса Иркутской области
от 19 апреля 2018 года № 29-мпр

КОДЕКС ЭТИКИ И СЛУЖЕБНОГО ПОВЕДЕНИЯ ГОСУДАРСТВЕННЫХ ГРАЖДАНСКИХ СЛУЖАЩИХ МИНИСТЕРСТВА ЛЕСНОГО КОМПЛЕКСА ИРКУТСКОЙ ОБЛАСТИ И ЕГО ТЕРРИТОРИАЛЬНЫХ УПРАВЛЕНИЙ

Глава 1. ОБЩИЕ ПОЛОЖЕНИЯ

1. Кодекс этики и служебного поведения государственных гражданских служащих Иркутской области в министерстве лесного комплекса Иркутской области (далее - Кодекс) разработан в соответствии с Конституцией Российской Федерации, Федеральным законом от 27 июля 2004 года № 79-ФЗ «О государственной гражданской службе Российской Федерации», Федеральным законом от 25 декабря 2008 года № 273-ФЗ «О противодействии коррупции», Федеральным законом от 23 февраля 2013 года № 15-ФЗ «Об охране здоровья граждан от воздействия окружающего табачного дыма и последствий потребления табака», Указом Президента Российской Федерации от 12 августа 2002 года № 885 «Об утверждении общих принципов служебного поведения государственных служащих», Типовым кодексом этики и служебного поведения государственных служащих Российской Федерации и муниципальных служащих, одобренным решением президиума Совета при Президенте Российской Федерации по противодействию коррупции от 23 декабря 2010 года (протокол № 21), и основан на общепризнанных нравственных принципах и нормах российского общества и государства.

2. Кодекс представляет собой свод общих принципов профессиональной служебной этики и основных правил служебного поведения, которыми должны руководствоваться государственные гражданские служащие министерства лесного комплекса Иркутской области (далее - министерство) и его территориальных управлений (далее – областные гражданские служащие).

3. Гражданин Российской Федерации, поступающий на государственную гражданскую службу Иркутской области в министерство и его территориальные управления, обязан ознакомиться с положениями Кодекса и соблюдать их в процессе своей служебной деятельности.

4. Каждый областной гражданский служащий должен принимать все необходимые меры для соблюдения положений Кодекса, а каждый гражданин Российской Федерации вправе ожидать от областного гражданского служащего поведения в отношениях с ним в соответствии с положениями Кодекса.

5. Целью Кодекса является установление этических норм и правил служебного поведения областных гражданских служащих для достойного выполнения ими своей профессиональной деятельности, а также содействие укреплению авторитета областных гражданских служащих, доверия граждан к органам государственной власти Иркутской области и обеспечение единых норм поведения областных гражданских служащих.

6. Кодекс призван повысить эффективность выполнения областными гражданскими служащими своих должностных обязанностей.

7. Кодекс служит основой для формирования должной морали в сфере государственной гражданской службы, уважительного отношения к государственной гражданской службе в общественном сознании, а также выступает как институт общественного сознания и нравственности областных гражданских служащих, их самоконтроля.

8. Знание и соблюдение областными гражданскими служащими положений Кодекса является одним из критериев оценки качества их профессиональной деятельности и служебного поведения.

Глава 2. ОСНОВНЫЕ ПРИНЦИПЫ И ПРАВИЛА СЛУЖЕБНОГО ПОВЕДЕНИЯ ОБЛАСТНЫХ ГРАЖДАНСКИХ СЛУЖАЩИХ

9. Основные принципы служебного поведения областных гражданских служащих являются основой поведения граждан Российской Федерации в связи с нахождением их на государственной гражданской службе.

10. Областные гражданские служащие, сознавая ответственность перед государством, обществом и гражданами, призваны и обязаны:

1) исполнять должностные обязанности добросовестно и на высоком профессиональном уровне в целях обеспечения эффективной работы министерства и его территориальных управлений;

2) исходить из того, что признание, соблюдение и защита прав и свобод человека и гражданина определяют основной смысл и содержание деятельности как министерства и его территориальных управлений, так и областных гражданских служащих;

3) осуществлять свою деятельность в пределах полномочий министерства и его территориальных управлений;

4) не оказывать предпочтения каким-либо профессиональным или социальным группам и организациям, быть независимыми от влияния отдельных граждан, профессиональных или социальных групп и организаций;

5) исключать действия, связанные с влиянием каких-либо личных, имущественных (финансовых) и иных интересов, препятствующих добросовестному исполнению ими должностных обязанностей;

6) уведомлять представителя нанимателя, органы прокуратуры или другие органы государственной власти обо всех случаях обращения к областному гражданскому служащему каких-либо лиц в целях склонения к совершению коррупционных правонарушений;

7) соблюдать установленные законодательством ограничения и запреты, исполнять обязанности, связанные с прохождением государственной гражданской службы;

8) соблюдать беспристрастность, исключающую возможность влияния на их служебную деятельность решений политических партий и общественных объединений;

9) соблюдать нормы служебной, профессиональной этики и правила делового поведения;

10) проявлять корректность и внимательность в обращении с гражданами и должностными лицами;

11) проявлять терпимость и уважение к обычаям и традициям народов России и других государств, учитывать культурные и иные особенности различных этнических, социальных групп и конфессий, способствовать межнациональному и межконфессиональному согласию;

12) воздерживаться от поведения, которое могло бы вызвать сомнение в добросовестном исполнении областным гражданским служащим должностных обязанностей, а также избегать конфликтных ситуаций, способных нанести ущерб его репутации или авторитету министерства и его территориальных управлений;

13) принимать предусмотренные законодательством Российской Федерации меры по недопущению возникновения конфликта интересов и урегулированию возникших случаев конфликта интересов;

14) не использовать служебное положение для оказания влияния на деятельность государственных органов, органов местного самоуправления, организаций, должностных лиц, государственных (муниципальных) служащих и граждан при решении вопросов личного характера;

15) воздерживаться от публичных высказываний, суждений и оценок в отношении деятельности министерства и его территориальных управлений, его руководителя, если это не входит в должностные обязанности областного гражданского служащего;

16) соблюдать правила публичных выступлений и предоставления служебной информации;

17) уважительно относиться к деятельности представителей средств массовой информации по информированию общества о работе министерства и его территориальных управлений, а также оказывать содействие в получении достоверной информации в установленном законодательством порядке;

18) воздерживаться в публичных выступлениях, в том числе в средствах массовой информации, от обозначения стоимости в иностранной валюте (условных денежных единицах) на территории Российской Федерации товаров, работ, услуг и иных объектов гражданских прав, сумм сделок между резидентами Российской Федерации, показателей бюджетов всех уровней бюджетной системы Российской Федерации, размеров государственных и муниципальных заимствований, государственного и муниципального долга, за исключением случаев, когда это необходимо для точной передачи сведений либо предусмотрено законодательством Российской Федерации, международными договорами Российской Федерации, обычаями;

19) постоянно стремиться к обеспечению как можно более эффективного распоряжения ресурсами, находящимися в сфере его ответственности.

11. Областные гражданские служащие обязаны соблюдать Конституцию Российской Федерации, федеральные конституционные и федеральные законы, иные нормативные правовые акты Российской Федерации.

12. Областные гражданские служащие в своей деятельности не должны допускать нарушение законов и иных нормативных правовых актов, исходя из политической, экономической целесообразности либо по иным мотивам.

13. Областные гражданские служащие обязаны противодействовать проявлениям коррупции и предпринимать меры по ее профилактике в порядке, установленном законодательством Российской Федерации.

14. Областные гражданские служащие при исполнении ими должностных обязанностей не должны допускать личную заинтересованность, которая приводит или может привести к конфликту интересов.

При назначении на должность государственной гражданской службы Иркутской области и исполнении должностных обязанностей областной гражданский служащий обязан заявить о наличии или возможности наличия у него личной заинтересованности, которая влияет или может повлиять на надлежащее исполнение им должностных обязанностей.

15. Областной гражданский служащий обязан представлять сведения о доходах, расходах, об имуществе и обязательствах имущественного характера на себя и членов своей семьи в соответствии с законодательством Российской Федерации.

16. Областной гражданский служащий обязан представлять сведения о размещении в информационно-телекоммуникационной сети «Интернет» общедоступной информации, а также данные, позволяющие идентифицировать областного гражданского служащего, в соответствии с законодательством Российской Федерации.

17. Областному гражданскому служащему запрещается получать в связи с исполнением им должностных обязанностей вознаграждения от физических и юридических лиц (подарки, денежное вознаграждение, ссуды, услуги материального характера, плату за развлечения, отдых, за пользование транспортом и иные вознаграждения). Подарки, полученные областным гражданским служащим в связи с протокольными мероприятиями, со служебными командировками и с другими официальными мероприятиями, признаются собственностью Иркутской области и передаются областным гражданским служащим по акту в министерство, за исключением случаев, установленных законодательством Российской Федерации. После регистрации в министерстве сданных подарков областной гражданский служащий может приобрести их за счет личных средств.

18. Областной гражданский служащий может обрабатывать и передавать служебную информацию при соблюдении действующих в министерстве и его территориальных управлениях норм и требований, принятых в соответствии с законодательством Российской Федерации.

19. Областной гражданский служащий обязан принимать соответствующие меры по обеспечению безопасности и конфиденциальности информации, за несанкционированное разглашение которой он несет ответственность или (и) которая стала известна ему в связи с исполнением им должностных обязанностей.

20. Областной гражданский служащий, наделенный организационно-распорядительными полномочиями по отношению к другим областным гражданским служащим, должен быть для них образцом профессионализма, безупречной репутации, способствовать формированию в министерстве благоприятного для эффективной работы морально-психологического климата.

21. Областной гражданский служащий, наделенный организационно-распорядительными полномочиями по отношению к другим областным гражданским служащим, обязан:

1) принимать меры по предотвращению и урегулированию конфликта интересов;

2) принимать меры по предупреждению коррупции;

3) не допускать случаев принуждения областных гражданских служащих к участию в деятельности политических партий и общественных объединений.

22. Областной гражданский служащий, наделенный организационно-распорядительными полномочиями по отношению к другим областным гражданским служащим, должен принимать меры к тому, чтобы подчиненные ему областные гражданские служащие не допускали коррупционного поведения, своим личным поведением подавать пример честности, беспристрастности и справедливости.

23. Областной гражданский служащий, наделенный организационно-распорядительными полномочиями по отношению к другим областным гражданским служащим, несет ответственность в соответствии с законодательством Российской Федерации за действия или бездействие подчиненных ему сотрудников, нарушающих принципы этики и правила служебного поведения, если он не принял меры по недопущению таких действий или бездействия.

Глава 3. ЭТИЧЕСКИЕ ПРАВИЛА СЛУЖЕБНОГО ПОВЕДЕНИЯ ОБЛАСТНЫХ ГРАЖДАНСКИХ СЛУЖАЩИХ

24. В служебном поведении областному гражданскому служащему необходимо исходить из конституционных положений о том, что человек, его права и свободы являются высшей ценностью, и каждый гражданин имеет право на неприкосновенность частной жизни, личную и семейную тайну, защиту чести, достоинства, своего доброго имени.

25. В служебном поведении областной гражданский служащий воздерживается от:

1) любого вида высказываний и действий дискриминационного характера по признакам пола, возраста, расы, национальности, языка, гражданства, социального, имущественного или семейного положения, политических или религиозных предпочтений, а также высказываний, связанных с указанием на физические недостатки и состояние здоровья;

2) грубости, проявлений пренебрежительного тона, заносчивости, предвзятых замечаний, предъявления неправомерных, незаслуженных обвинений;

3) угроз, оскорбительных выражений или реплик, действий, препятствующих нормальному общению или провоцирующих противоправное поведение;

4) курения в служебных помещениях, занимаемых структурными подразделениями министерства, в коридорах и на лестничных клетках.

26. Областные гражданские служащие призваны способствовать своим служебным поведением установлению в коллективе деловых взаимоотношений и конструктивного сотрудничества друг с другом.

Областные гражданские служащие должны быть вежливыми, доброжелательными, корректными, внимательными и проявлять терпимость в общении с гражданами и коллегами.

27. Внешний вид областного гражданского служащего при исполнении им должностных обязанностей в зависимости от условий службы и формата служебного мероприятия должен способствовать уважительному отношению граждан к министерству и его территориальным управлениям, соответствовать общепринятому деловому стилю, который отличают официальность, сдержанность, традиционность, аккуратность.

Глава 4. ОТВЕТСТВЕННОСТЬ ЗА НАРУШЕНИЕ ПОЛОЖЕНИЙ КОДЕКСА

28. Нарушение областным гражданским служащим положений Кодекса подлежит моральному осуждению на заседании комиссии по соблюдению требований к служебному поведению государственных гражданских служащих Иркутской области и урегулированию конфликта интересов в министерстве, а в случаях, предусмотренных федеральными законами, нарушение положений Кодекса влечет применение к областному гражданскому служащему мер юридической ответственности.

Соблюдение областными гражданскими служащими положений Кодекса учитывается при проведении аттестаций, формировании кадрового резерва для выдвижения на вышестоящие должности, при принятии решения о поощрении, а также при наложении дисциплинарных взысканий.

Министр лесного комплекса Иркутской области
С.В. Шеверда

СЛУЖБА ПО ОХРАНЕ ОБЪЕКТОВ КУЛЬТУРНОГО НАСЛЕДИЯ ИРКУТСКОЙ ОБЛАСТИ

ПРИКАЗ

18 апреля 2018 года Иркутск № 107-спр

О внесении изменения в приказ службы по охране объектов культурного наследия Иркутской области от 16 ноября 2015 года № 39-спр

В целях принятия мер по контролю за своевременностью внесения актуальных изменений в перечни, принятие которых предусмотрено пунктом 2 Указа Президента Российской Федерации от 8 марта 2015 года № 120 «О некоторых вопросах противодействия коррупции», в соответствии с частью 1 статьи 7.1 Федерального закона от 25 декабря 2008 года № 273-ФЗ «О противодействии коррупции», статьей 19.2 Закона Иркутской области от 4 апреля 2008года № 2-оз «Об отдельных вопросах государственной гражданской службы Иркутской области», указом Губернатора Иркутской области от 5 июня 2015 года № 133-уг «О перечне должностей государственной гражданской службы Иркутской области, при замещении которых запрещается открывать и иметь счета (вклады), хранить наличные денежные средства и ценности в иностранных банках, расположенных за пределами территории Российской Федерации, владеть и (или) пользоваться иностранными финансовыми инструментами», руководствуясь статьей 21 Устава Иркутской области, Положением о службе по охране объектов культурного наследия Иркутской области, утвержденным постановлением Правительства Иркутской области от 9 марта 2010 года № 31-пп,

П Р И К А З Ы В А Ю:

1. В приказ службы по охране объектов культурного наследия Иркутской области от 16 ноября 2015 года № 39-спр внести следующее изменение:

1.1. Перечень должностей государственной гражданской службы Иркутской области, при замещении которых запрещается открывать и иметь счета (вклады), хранить наличные денежные средства и ценности в иностранных банках, расположенных за пределами территории Российской Федерации, владеть и (или) пользоваться иностранными финансовыми инструментами изложить в новой редакции (прилагается).

2. Настоящий приказ подлежит официальному опубликованию в общественно-политической газете «Областная».

3. Настоящий приказ вступает в силу с момента его официального опубликования.

Руководитель службыпо охране объектов
культурного наследия Иркутской области
Е.М. Корниенко

Утвержден
приказом службы по охране объектов
культурного наследия Иркутской области
от 16 ноября 2015 года № 39-спр

ПЕРЕЧЕНЬ ДОЛЖНОСТЕЙ ГОСУДАРСТВЕННОЙ ГРАЖДАНСКОЙ СЛУЖБЫ ИРКУТСКОЙ ОБЛАСТИ, ПРИ ЗАМЕЩЕНИИ КОТОРЫХ ЗАПРЕЩАЕТСЯ ОТКРЫВАТЬ И ИМЕТЬ СЧЕТА (ВКЛАДЫ), ХРАНИТЬ НАЛИЧНЫЕ ДЕНЕЖНЫЕ СРЕДСТВА И ЦЕННОСТИ В ИНОСТРАННЫХ БАНКАХ, РАСПОЛОЖЕННЫХ ЗА ПРЕДЕЛАМИ ТЕРРИТОРИИРОССИЙСКОЙ ФЕДЕРАЦИИ, ВЛАДЕТЬ И (ИЛИ) ПОЛЬЗОВАТЬСЯИНОСТРАННЫМИ ФИНАНСОВЫМИ ИНСТРУМЕНТАМИ

1. Руководитель службы по охране объектов культурного наследия Иркутской области.

2. Первый заместитель руководителя службы по охране объектов культурного наследия Иркутской области.

3. Заместитель руководителя службы - начальник отдела правовой работы и осуществления государственного надзора службы по охране объектов культурного наследия Иркутской области.

СЛУЖБА АРХИТЕКТУРЫ ИРКУТСКОЙ ОБЛАСТИ

РАСПОРЯЖЕНИЕ

26 марта 2018 год **№ 15-ср**

Иркутск

Об утверждении проекта планировки территории и проекта межевания территории, предназначенной для размещения линейного объекта регионального (межмуниципального) значения «Строительство автомобильной дороги «Тайшет – Шиткина – Шелаево» на участке от с. Шелаево до р.п. Новобирюсинский» («Строительство автомобильной дороги Тайшет – Шиткино – Шелаево на участке км 141+547 – км 159+600 в Тайшетском районе Иркутской области»)

В соответствии со статьями 7, 42, 43, 45 Градостроительного кодекса Российской Федерации, статьей 16 Закона Иркутской области от 23 июля 2008 года № 59-оз «О градостроительной деятельности в Иркутской области», руководствуясь постановлением администрации Иркутской области от 31 октября 2007 года № 261-па «О Службе архитектуры Иркутской области»:

1. Утвердить проект планировки территории и проект межевания территории, предназначенной для размещения линейного объекта регионального (межмуниципального) значения «Строительство автомобильной дороги «Тайшет – Шиткина – Шелаево» на участке от с. Шелаево до р.п. Новобирюсинский» («Строительство автомобильной дороги Тайшет – Шиткино – Шелаево на участке км 141+547 – км 159+600 в Тайшетском районе Иркутской области») (прилагается).

2. Отделу территориального планирования и планировки территории службы архитектуры Иркутской области (Собенникова Е.А.) в течение семи дней со дня принятия настоящего распоряжения направить документацию по планировке территории, указанную в пункте 1 настоящего распоряжения, главе поселения, главе городского округа, применительно к территориям которых осуществлялась подготовка указанной документации

3. Настоящее распоряжение подлежит официальному опубликованию и размещению на официальном сайте службы архитектуры Иркутской областив информационно-телекоммуникационной сети «Интернет».

Заместитель руководителя службы архитектуры Иркутской области
И.А. Кондратьева

УТВЕРЖДЕН
распоряжением службы архитектуры
Иркутской области
от 26 марта 2018 года № 15-ср

ПРОЕКТ ПЛАНИРОВКИ ТЕРРИТОРИИ И ПРОЕКТ МЕЖЕВАНИЯ ТЕРРИТОРИИ, ПРЕДНАЗНАЧЕННОЙ ДЛЯ РАЗМЕЩЕНИЯ ЛИНЕЙНОГО ОБЪЕКТА РЕГИОНАЛЬНОГО (МЕЖМУНИЦИПАЛЬНОГО) ЗНАЧЕНИЯ «СТРОИТЕЛЬСТВО АВТОМОБИЛЬНОЙ ДОРОГИ «ТАЙШЕТ – ШИТКИНА – ШЕЛАЕВО» НА УЧАСТКЕ ОТ С. ШЕЛАЕВО ДО Р.П. НОВОБИРЮСИНСКИЙ» («СТРОИТЕЛЬСТВО АВТОМОБИЛЬНОЙ ДОРОГИ ТАЙШЕТ – ШИТКИНО – ШЕЛАЕВО НА УЧАСТКЕ КМ 141+547 – КМ 159+600 В ТАЙШЕТСКОМ РАЙОНЕ ИРКУТСКОЙ ОБЛАСТИ»)

ПРОЕКТ ПЛАНИРОВКИ И ПРОЕКТ МЕЖЕВАНИЯ ТЕРРИТОРИИ, ПРЕДНАЗНАЧЕННОЙ ДЛЯ РАЗМЕЩЕНИЯ ЛИНЕЙНОГО ОБЪЕКТА МЕЖМУНИЦИПАЛЬНОГО ЗНАЧЕНИЯ «СТРОИТЕЛЬСТВО АВТОМОБИЛЬНОЙ ДОРОГИ «ТАЙШЕТ – ШИТКИНА - ШЕЛАЕВО» НА УЧАСТКЕ ОТ С. ШЕЛАЕВО ДО Р.П. НОВОБИРЮСИНСКИЙ» («СТРОИТЕЛЬСТВО АВТОМОБИЛЬНОЙ ДОРОГИ ТАЙШЕТ – ШИТКИНО – ШЕЛАЕВО НА УЧАСТКЕ КМ 141+547 – КМ 159+600 В ТАЙШЕТСКОМ РАЙОНЕ ИРКУТСКОЙ ОБЛАСТИ»)

Генеральный директор
ООО «СибПроектНИИ» С.О. Дубовик

Главный инженер проекта А.Л. Карманов

Генеральный директор АО МК «ИНДОР» Л.И. Суслова

СОСТАВ
документации по планировке территории линейного объекта межмуниципального значения:

Номер и название тома	Наименование разделов
ТОМ 1. Основная (утверждаемая) часть проекта планировки территории	Положения о размещении линейного объекта капитального строительства межмуниципального значения
	Чертеж планировки территории. Красные линии. Граница зоны планируемого размещения линейного объекта капитального строительства межмуниципального значения
	Чертеж красных линий
ТОМ 2. Материалы по обоснованию проекта планировки территории	Пояснительная записка
	Схема расположения элемента планировочной структуры
	Схема использования территории в период подготовки проекта планировки территории
	Схема организации улично-дорожной сети и движения транспорта на соответствующей территории
	Схема границ зон с особыми условиями использования территорий
	Схема вертикальной планировки и инженерной подготовки территории
ТОМ 3. Проект межевания территории	Пояснительная записка
	Чертеж межевания территории
	План занимаемых земель

ОГЛАВЛЕНИЕ

Положения о размещении линейного объекта капитального строительства межмуниципального значения
ВВЕДЕНИЕ
Раздел 1. Сведения о существующем положении линейного объекта капитального строительства и его параметров
Раздел 2. Планируемые к установлению технико-экономические показатели линейного объекта капитального строительства межмуниципального значения
Раздел 3. Описание принципиальных проектных решений, обеспечивающих надежность линейного объекта межмуниципального значения
Раздел 4. Красные линии, утверждаемые в составе документации по планировке территории линейного объекта капитального строительства межмуниципального значения. Каталоги координат красных линий

ГРАФИЧЕСКАЯ ЧАСТЬ
ЧЕРТЕЖ ПЛАНИРОВКИ ТЕРРИТОРИИ. КРАСНЫЕ ЛИНИИ. ГРАНИЦА ЗОНЫ ПЛАНИРУЕМОГО РАЗМЕЩЕНИЯ ЛИНЕЙНОГО ОБЪЕКТА КАПИТАЛЬНОГО СТРОИТЕЛЬСТВА МЕЖМУНИЦИПАЛЬНОГО ЗНАЧЕНИЯ
ЧЕРТЕЖ КРАСНЫХ ЛИНИЙ

Положения о размещении линейного объекта капитального строительства межмуниципального значения

ВВЕДЕНИЕ

Документация по планировке территории линейного объекта межмуниципального значения – автомобильной дороги Тайшет – Шиткино – Шелаево на участке км 141+547 – км 159+600 в Тайшетском районе Иркутской области подготовлена на основании:

– Распоряжения Министерства строительства, дорожного хозяйства Иркутской области от 21 декабря 2016 года № 260-мр «О подготовке документации по планировке территории»;

– Схемы территориального планирования Иркутской области, утвержденной Постановлением Правительства Иркутской области от 02.11.2012 № 607-пп (в ред. от 26.06.2016);

– Государственная программа Иркутской области «Развитие сельского хозяйства и регулирование рынков сельскохозяйственной продукции, сырья и продовольствия на 2014-2020 годы (утв. Постановлением Правительства Иркутской области от 09.12.2013г. №568-пп).

Подготовка документации по планировке территории осуществляется в целях:

– устойчивого развития территории;

– установления границ земельных участков, на которых размещены конструктивные элементы автомобильной дороги, дорожные сооружения и на которых расположены объекты дорожного сервиса;

– выделения элемента планировочной структуры, установления (определения) границ зоны планируемого размещения автомобильной дороги общего пользования межмуниципального значения, границ зон планируемого размещения объектов дорожного сервиса;

– установления красных линий.

Исходные данные для подготовки документации по планировки территории объекта:

– Схема территориального планирования муниципального образования «Тайшетский район» Иркутской области, утвержденной решением думы Тайшетского района от 25.06.2013 № 190;

– Генеральный план Шелаевского муниципального образования Тайшетского района Иркутской области, утвержденным решением Думы Шелаевского муниципального образования от 14.11.2013 № 39 (в ред. 30.05.2014);

– Генеральный план Мирнинского муниципального образования Тайшетского района Иркутской области, утвержденным решением Думы Мирнинского муниципального образования от 15.11.2013 № 29;

– Техническое задание на выполнение работ по разработке проекта планировки и проекта межевания территории, выданное ОГКУ «Дирекция автодорог»;

– Техническое задание на разработку проектной документации «Строительство автомобильной дороги Тайшет – Шиткино – Шелаево на участке км 141+547 – км 159+600 в Тайшетском районе Иркутской области» (приложение 2 к договору субподряда от 14 декабря 2016г. № 1);

– Материалы инженерно-геодезических, инженерно-геологических, инженерно-гидрологических изысканий, выполненных ООО «СибПроектНии» декабре 2016г. – феврале 2017г.

Документация по планировке территории линейного объекта межмуниципального значения – автомобильной дороги Тайшет – Шиткино – Шелаево на участке км 141+547 – км 159+600 в Тайшетском районе Иркутской области соответствует требованиям действующего законодательства Российской Федерации, нормативным правовым актам Иркутской области, а именно:

– Градостроительному кодексу Российской Федерации;

– Земельному кодексу Российской Федерации;

– Лесному кодексу Российской Федерации;

– Водному кодексу Российской Федерации;

– Федеральному закону от 08.11.2007 № 257-ФЗ (ред. от 07.02.2017) «Об автомобильных дорогах и дорожной деятельности Российской Федерации и о внесении изменений в отдельные законодательные акты Российской Федерации»;

– Федеральному закону от 24.07.2007 № 221-ФЗ (ред. от 03.07.2016) «О государственном кадастре недвижимости»;

– Федеральному закону от 13.07.2015 № 218-ФЗ (ред. от 29.07.2017) «О государственной регистрации недвижимости»;

– Постановлению Правительства РФ от 02.09.2009 № 717 (в ред. Постановления Правительства РФ от 11.03.2011 № 153) «О нормах отвода земель для размещения автомобильных дорог и (или) объектов дорожного сервиса»;

– Постановлению Правительства РФ от 12.05.2017 № 564 «Об утверждении Положения о составе проекта планировки территорий, предусматривающих размещение одного или нескольких линейных объектов»;

– Приказ Минстроя РФ от 24.04.2017 № 742/пр «О порядке установления и отображения красных линий, обозначающих границы территорий, занятых линейными объектами и предназначенных для размещения линейных объектов»;

– Закону Иркутской области от 23.07.2008 № 59-оз (ред. от 30.03.2017) «О градостроительной деятельности в Иркутской области»;

– Государственным регламентам, нормам, правилам, стандартам, а также исходным данным, техническим условиям и требованиям, выданным органом государственного надзора и заинтересованными организациями при согласовании места размещения объекта строительства.

Раздел 1. Сведения о существующем положении линейного объекта капитального строительства и его параметров

В административно-территориальном отношении автомобильная дорога Тайшет – Шиткино – Шелаево на участке км 141+547 – км 159+600 проходит в границах Шелаевского муниципального образования и Мирнинского муниципального образования Тайшетского района Иркутской области.

Рассматриваемый участок км 141+547 - км 159+600 является участком строящейся автомобильной дороги Тайшет – Шиткино – Шелаево, которая по административному значению соответствует главным дорогам общего пользования межмуниципального значения Иркутской области.

Близлежащими к району изысканий населенными пунктами являются: с. Мирный – расположен к востоку от трассы в 0,5км, д. Пойма – расположен в 2км на северо-восток от трассы и с. Шелаево в конце трассы.

Изыскиваемый участок под строительство автомобильной дороги проходит по густо залесенной пересеченной местности. С начала трассы (ПК0+00) до ПК58 трасса проложена по старому существующему земляному полотну автодороги, которое было не достроено и брошено. В настоящее время по ней осуществляется проезд до деревни Пойма только в зимнее время года или сухим летом, весной дорога становится непроезжей. На ПК8+03 расположена железобетонная труба диаметром 0.70м, труба в плохом состоянии.

Ширина земляного полотна поверху в среднем составляет 5,50-9,5м, высота насыпи в среднем составляет 0.50-1.00м.

Далее трасса имеет абсолютно новое направление, но на ПК146 заходит на существующую автодорогу Мирный - Шелаево. Ширина земляного полотна поверху в среднем составляет 7-7.50м, высота насыпи в среднем – 1.00м. Искусственные сооружения отсутствуют.

При прохождении трассы по новому направлению имеют место пересечения с двумя постоянно действующими водотоками – рекой Пойма и протокой Каменка.

С западной стороны от трассы проходит железнодорожная магистраль направлением Нижняя Пойма – Богучаны.

Покрытие на изыскиваемом участке, проходящем по существующему земляному полотну автодороги, гравийное, в очень плохом состоянии.

Дорожные и километровые знаки на всем участке изысканий отсутствуют.

Водоотвод по трассе

Пропуск воды через дорогу на участке с начала трассы до ПК58 осуществляется через перепускную трубу, а также по имеющимся остаткам кюветам вдоль существующей автодороги. Кюветы не укреплены, не уплотнены, размыты.

Съезды и примыкания

На данном участке имеются съезды в лес, поля, в населенные пункты, съезды в улицу, к домам. Покрытие на съездах гравийное либо совсем отсутствует (полевая дорога). На ПК129+15 трасса пересекает железнодорожную ветку. Угол пересечения с трассой составляет 60°.

Пересечения с инженерными коммуникациями

На изыскиваемом участке трассы имеются пересечения с подземным кабелем, принадлежащим Ростелекому, пересечения с несколькими ВЛ 10кВ, одна из которых идет вдоль трассы с ПК73.

Вывод

Автомобильная дорога «Тайшет-Шиткино-Шелаево», которая должна обеспечивать транспортное сообщение от г. Тайшета до села Шелаево Тайшетского района, не функционирует после 144 км, участок дороги до села Шелаево отсутствует.

Круглогодичное автотранспортное сообщение между административным центром – г. Тайшет и населенным пунктом с. Шелаево, а также другими населенными пунктами северной части Тайшетского муниципального района не обеспечено.

Проезд по существующему грунтовому участку автомобильной дороги осуществляется в основном в зимний период и в сухое время летом, весной и осенью из-за дождей и распутицы, проезд становится, практически, невозможен и осуществляется только на определенных участках дороги.

В период весенне-осенней распутицы жители Шелаевского, Мирнинского, Тамтачетского, Полинчетского, Новобирюсинского муниципальных образований добираются до Тайшета исключительно железнодорожным транспортом, что, нарушает права сельских жителей на беспрепятственное круглогодичное перемещение к районному центру, и в первую очередь, к медицинским и административным учреждениям.

Сложившаяся нерациональная транспортная схема повышает транспортные расходы, что оказывает влияние на себестоимость перевозимых грузов.

Начало трассы - ПК0+00.00 назначено на пересечении автодороги, идущей в д. Пея через паромную переправу и автодороги в д. Пойма. Конец трассы - ПК178+26,00 - назначен на оси существующей автодороги, на перекрестке напротив Шелаевского Дома Культуры.

В соответствии с заданием на проектирование и на основании п.4.3 СП 34.13330.2012 «Автомобильные дороги» по данным интенсивности движения проектируемый участок автомобильной дороги Тайшет-Шиткино-Шелаево км 141+547 – км 159+600 отнесен к автомобильной дороге IV категории, подъезды к п. Мирный и к ж.д.ст. Черманчет к V категории.

Начало трассы - ПК0+00.00 – соответствует проектному и существующему км 139+395м автодороги Тайшет-Шиткино-Шелаево.

Конец трассы - ПК178+26,00 - соответствует проектному км 157+221,00м автодороги Тайшет-Шиткино-Шелаево.

Длина плана трассы составила 17,826 км.

Длина Подъезда к ж.д.ст. Черманчет – 0,75688км.

Длина Подъезда к п. Мирный - 0,788 км

Раздел 2. Планируемые к установлению технико-экономические показатели линейного объекта капитального строительства межмуниципального значения

В соответствии с техническим заданием и перспективной интенсивностью движения, приведенной к легковому автомобилю на двадцатилетний расчётный период на основании пункта 4.3 табл. 4.1 СП 34.13330.2012 «Автомобильные дороги» проектируемый участок автомобильной дороги Тайшет – Шиткино - Шелаево отнесен к IV технической категории, подъезды к п. Мирный и к ж.д.ст. Черманчет к V категории.

Исходя из сложности обеспечения завоза строительными материалами, значительного объема работ, поставки на объект трудовых и материальных ресурсов проектируемый участок предусматривается строить тремя этапами.

1. Этап ПК 114 – ПК 178+26;
2. Этап ПК 57 – ПК 114;
3. Этап ПК 0 – ПК 57.

Наименование показателей	Ед.изм	Параметры					
		Основная дорога				Подъезд к ж.д.ст. Черманчет	Подъезд к с. Мирный
		ПК114+000-ПК178+26	ПК57+00-ПК114+00	ПК0+00-ПК57+00	ИТОГО осн. дорога		
ЭТАПЫ		1 этап	2 этап	3 этап		1 этап	2 этап
Категория дороги		IV (четвертая)			IV (четвертая)	V (пятая)	V (пятая)
Вид строительства		Строительство			Строительство	Строительство	
Интенсивность движения приведенная к легковому автомобилю на 2037 год	авт/сут	680			680	50	160
Протяжение	км	6.426	5.7	5.7	17.826	0.75688	0.788
Расчетная скорость движения	км/час	80	80	80	80	60	60
-в пределах населенного пункта	км/час	60	-	-	60		
Число полос движения	шт	2	2	2	2	1	1
Ширина земляного полотна	м	10	10	10	10	8	8
Ширина проезжей части	м	3.0х2	3.0х2	3.0х2	3.0х2	4.5	4.5

Наименование показателей	Ед.изм	Параметры					
		Основная дорога				Подъезд к ж.д.ст. Черманчет	Подъезд к с. Мирный
		ПК114+000-ПК178+26	ПК57+00-ПК114+00	ПК0+00-ПК57+00	ИТОГО осн. дорога		
ЭТАПЫ		1 этап	2 этап	3 этап		1 этап	2 этап
Ширина обочин	м	2.0х2	2.0х2	2.0х2	2.0х2	1.75х2	1.75х2
Поперечный уклон проезжей части	‰	30	30	30	30	30	30
Поперечный уклон обочин	‰	50	50	50	50	50	50
Максимальный продольный уклон	‰	24	10	15	24	30	30
Минимальный радиус в плане	м	310	310	320	310	700	150
Количество углов поворота	шт	16	16	16	16	3	3
Длина прямых вставок	м	13343.3	13343.3	13343.3	13343.3	200.49	457.78
Длина кривых	м	4482.7	4482.7	4482.7	4482.7	556.39	312.22
Минимальный радиус вертикальной:							
выпуклой кривой	м	5000	28561	11069	5000	18475	78187
вогнутой кривой	м	7090	15596	2842	2842	1497	2081
Наименьшее расстояние видимости	м	150	185	225	150	370	1000
Наибольшая высота насыпи	м	4.99	9.43	4.85	9.43	2.16	2.16
Наибольшая глубина выемки	м	0	0	0	0	0	0
Земляное полотно							
Профильный объем: насыпи	м3	146443	261222	157453	565118	3375	3052
Профильный объем: выемки	м3	8329	1039	12401	21769	1551	4378
Дорожная одежда							
Тип дорожной одежды		переходный			переходный	переходный	переходный
Расчетные нагрузки на дорожную одежду		А10			А10	А6	А6
Площадь дорожной одежды	м2	31548.59	55531.96	57000	144080.55	5765.31	5568.21
Площадь тротуаров	м2	1530					1434
Искусственные сооружения							
Расчетные нагрузки на искусственные сооружения		А14, Н14			А14, Н14	А14, Н14	А14, Н14
Трубы							
Круглая металлическая гофрированная труба d=1.5м	шт/пм	4/85.45	2/41.15	7/154.98	13/281.58	1/15.85	1/21.10
Круглая металлическая гофрированная труба d=2м	шт/пм	1/20.05	2/47.45	-	3/67.50	-	-

Наименование показателей	Ед.изм	Параметры					
		Основная дорога				Подъезд к ж.д.ст. Черманчет	Подъезд к с. Мирный
		ПК114+000-ПК178+26	ПК57+00-ПК114+00	ПК0+00-ПК57+00	ИТОГО осн. дорога		
ЭТАПЫ		1 этап	2 этап	3 этап		1 этап	2 этап
Мосты, в том числе:							
через р. Черманчет	пм	18.705			18.705		
через р. Пойма	пм		145.157		145.157		
через пр. Каменка	пм		90.855		90.855		
через р. Талая	пм		15.705		15.705		
Пересечения и примыканий							
Примыкания по типу 4-Б-2	шт	7	-	1	8	1	3
Пересечения по типу 4-Б-1	шт	2	-	2	4	-	2
Выезды во дворы	шт	34			34	1	3
Водопропускные трубы отверстием d=1.02м	шт/пм	-	-	-	-	1/17.3	-
Автобусные остановки							
Количество автобусных остановок (с одной стороны от дороги)	шт	3			3		
Автопавильоны	шт	2			2		
Обустройство (в том числе на примыканиях и пересечениях)							
Металлическое барьерное ограждение: У-2	м	2248	5116	1570	8934	-	204
Дорожные знаки	шт	27	15	20	62	-	31
Сигнальные столбики пластиковые	шт	78	24	245	347	59	-
Протяженность линии освещения	км	0.97			0.97	1.762	
Переустройство коммуникаций6							
-переустройство кабеля связи	км	2311	653	1107	4071	-	114
-переустройство ВЛ 0.4кВ	км	156	54	-	210	-	-
-переустройство ВЛ 10кВ	км	4158	2705	-	6863	-	-
Полоса отвода, в том числе:							
-постоянный отвод	га	77.2182			77.2182	1.7906	2.2077
-временный отвод	га	86.5944			86.5944	-	-

Раздел 3. Описание принципиальных проектных решений, обеспечивающих надежность линейного объекта межмуниципального значения

3.1. План трассы

Основные технические показатели плана трассы по основной дороге:

1. Протяжение – 17,826км;
2. Количество углов поворота – 16 шт;
3. Длина прямых вставок – 13 343,3м;
4. Длина кривых – 4 482,7 м;
5. Минимальный радиус кривой в плане – 310 м;
6. Максимальный радиус кривой в плане – 2 100м.

Показатели плана соответствуют требованиям СП 34.13330.2012 для дорог IV категории.

Согласно Техническому заданию Заказчика данной проектной документацией предусматривается строительство «Подъезда к ж.д.ст. Черманчет» и «Подъезда к д. Пойма». При рассмотрении основных технических решений строительство «Подъезда к д. Пойма» исключено. (Письмо ОГКУ «Дирекция по строительству и эксплуатации автомобильных дорог Иркутской области» №2092/01-02/07 от 13.06.2017г.)

Основные технические показатели плана трассы Подъезда к ж.д ст. Черманчет

Начало Подъезда к ж.д.ст. Черманчет – ПК0ч+00 соответствует ПК115+55,00 основной трассы.

Конец Подъезда к ж.д.ст. Черманчет – ПК7ч+56,88.

1. Протяжение – 0,75688 км;
2. Количество углов поворота – 3 шт;
3. Длина прямых вставок – 200,49 м;
4. Длина кривых – 556,39 м;
5. Минимальный радиус кривой в плане – 700 м;
6. Максимальный радиус кривой в плане – 2 100м.

Показатели плана соответствуют требованиям СП 34.13330.2012 для дорог V категории.

Основные технические показатели плана трассы Подъезда к с**. Мирный**

Начало Подъезда к с. Мирный – ПК0м+00 соответствует ПК115+55,00 основной трассы.

Конец Подъезда к с. Мирный – ПК7м+88.00

1. Протяжение – 0,788 км;
2. Количество углов поворота – 3 шт;
3. Длина прямых вставок – 475,78 м;
4. Длина кривых – 312,22 м;
5. Минимальный радиус кривой в плане – 150 м;
6. Максимальный радиус кривой в плане – 5000 м.

Показатели плана соответствуют требованиям СП 34.13330.2012 для дорог V категории.

3.2. Продольный профиль

Проектная линия продольного профиля запроектирована с применением программы «RОBUR» версии 7.5 с учётом гидрологических и геологических условий, условий рельефа и ситуации, как плавная кривая в увязке с кривой в плане.

Элементы продольного профиля приняты в соответствии с требованиями СП 34.13330.2012 «Автомобильные дороги» из условия обеспечения расчетной скорости движения и обеспечения безопасности движения, а также зрительного восприятия дороги. Проектная линия продольного профиля запроектирована по оси проезжей части по верху покрытия.

Согласно п.7.3 и Приложения Б СП 34.13330.2012 район строительства относится к I дорожно-климатической зоне.

Тип местности по характеру и степени увлажнения – 1, 2, 3.

Руководящие отметки проектной линии продольного профиля определены из следующих условий:

- снегонезаносимости всего участка дороги;
- обеспечения устойчивости и прочности верхней части земляного полотна и дорожной одежды на участках с необеспеченным поверхностным водоотводом;
- обеспечения высоты насыпи над расчетным уровнем высокой воды;
- минимального возвышения бровки земляного полотна над верхом звена водопропускных труб:
- минимальных рабочих отметок и уклонов проезжей части мостов.

В начале трассы проектная отметка соответствует отметке существующей дороги «Подъезд к паромной переправе в д. Пея». В конце трассы проектная отметка соответствует отметке существующей дороги, на перекрестке напротив Шелаевского Дома Культуры.

3.3. Земляное полотно

Основная дорога Тайшет – Шиткино - Шелаево

На проектируемом участке выполнено инженерно-геологическое обследование в объеме, необходимом и достаточном для принятия технических решений по строительству участка автомобильной дороги.

Поперечные профили земляного полотна запроектированы применительно к типовым материалам для проектирования «Земляное полотно автомобильных дорог общего пользования» серия 503-0-48.87.

Ширина земляного полотна принята в соответствии с требованиями СП 34.13330.2012 п.4.4 табл. 4 для дорог IV категории и равна 10 м. Ширина проезжей части равна 3.0м, обочин – 2.0м. Уклон проезжей части – 30%о, обочин – 50%о, уклон верха земляного полотна - 30%о.

На основании требований СП 34.13330.2012 п.5.33 для обеспечения удобства и безопасности движения с расчетной скоростью на кривых в плане с радиусом 2000 м и менее предусмотрен односкатный поперечный профиль-вираж. Отгон виража осуществляется в пределах переходных кривых.

Поперечный уклон проезжей части на виражах назначен в зависимости от радиуса кривых в плане по табл.5.17 п. 5.33 СП 34.13330.2012 для районов с частым гололедом. Максимальный поперечный уклон на вираже равен 40%о.

При радиусах кривых менее 1000м предусмотрено уширение проезжей части с внутренней стороны кривой. Уширение проезжей части предусмотрено за счет обочины. Минимальная ширина обочины 1м, на участках установки ограждения – 2м.

Крутизна откосов насыпей назначена, исходя из условий обеспечения устойчивости откосов, незаносимости дороги снегом, обеспечения требований безопасности движения, а также с учетом вписания проектируемой дороги в ландшафт местности. Насыпи высотой до 3 м устраиваются с откосами 1:3, высотой более 2 м устраиваются с откосами 1:1.5, на участках подтопления и участках со слабым основанием 1:2.

На затопляемых пойменных участках в соответствии с п.7.43 СП 34.13330.2012 проектом предусмотрено устройство берм шириной 4м из суглинистого грунта. Через 20м в бермах устраиваются дренажные прорези из песка шириной 3.0м.

Перед отсыпкой насыпи на участках совмещения с существующей дорогой, предусмотрено рыхление существующей насыпи

На участках дороги, где в основании залегают слабые грунты, для повышения несущей способности основания, обеспечения равномерной осадки и сокращения сроков консолидации основания предусмотрено армирование насыпи с применением геосинтетических материалов с прочностью при растяжении не менее 30кН/м и учтен дополнительный объем земляных работ на строительную осадку.

На участке ПК 122+50-ПК125+50 предусмотрено выторфовывание на глубину 0.60м, на участке ПК145+00-ПК147+00 – замена грунта на глубину 1,0м.

Для возведения земляного полотна используются грунты выемки и грунты с ПГСМ 1 и ПГСМ 2.

Для обеспечения прочности, устойчивости, морозоустойчивости и сохранности дорожной одежды верхний слой земляного полотна предусмотрен из дренирующего грунта ПГСМ 1 и ПГСМ2.

Для обеспечения организованного отвода поверхностных вод от земляного полотна, устойчивости и прочности земляного полотна и нормальной его работы в период эксплуатации проектом предусмотрено устройство водопропускных труб, нарезка кюветов и сбросов. Поверхностные воды отводятся в сторону от земляного полотна в пониженные формы рельефа.

Укрепление кюветов предусматривается в зависимости от гидрологических и грунтовых условий применительно к типовому проекту 503-09-7.84. Укрепление кюветов, сбросов производится засевом трав по слою растительного грунта, щебневанием дна.

Для предохранения земляного полотна от воздействия поверхностных вод, в целях защиты его от эрозийных деформаций укрепление откосов насыпей предусмотрено засевом трав с подсыпкой растительного грунта. Откосы присыпных берм на затопляемых пойменных участках укрепляются посевом трав по слою почвенно-растительного грунта с тройной нормой высева семян.

Подъезд к с**. Мирный и Подъезд к** ж.д**. ст.** Черманчет

Конструкция земляного полотна определена в соответствии с требованиями СНиП 2.05.02–85* для основной дороги V категории. Ширина земляного полотна равна 8,0м, проезжей части 4.5м, обочин 1.75м.

Крутизна откосов насыпей высотой до 2 метров принята 1:3, крутизна откосов насыпей высотой от 2м до 6м принята 1:1,5. Внешние откосы выемок в обычных грунтах предусмотрены крутизной 1:1.5.

Для возведения земляного полотна используются грунты выемок и ПГСМ 1.

Для предохранения земляного полотна от воздействия дождевых и талых вод предусмотрено укрепление откосов насыпей и выемок засевом трав по слою растительного грунта.

Для обеспечения водоотвода, устойчивости и прочности земляного полотна и нормальной его работы в период эксплуатации проектом предусмотрена организация поверхностного водоотвода устройство кюветов и сбросов.

Укрепление кюветов, сбросов производится засевом трав.

3.4. Дорожная одежда

Конструкция дорожной одежды запроектирована, исходя из транспортно–эксплуатационных требований, категории дороги, с учетом конструкции и состояния существующей дорожной одежды, интенсивности движения и состава транспортных средств и требований, предъявляемых к одежде в отношении прочности, долговечности, морозоустойчивости. Также при разработке конструкции дорожной одежды принимается во внимание наличие строительных материалов. Расчет дорожной одежды произведен на 5 летний срок службы согласно приложению № 3 к Приказу Минтранса России от 1 ноября 2007 г. № 157.

Расчет конструкции новой дорожной одежды выполнен согласно ОДН 218.046-01 «Проектирование нежестких дорожных одежд» в соответствии с СП 34.13330.2012 «Автомобильные дороги».

Расчётная нагрузка принята по ГОСТ Р 52784-2007 «Нормативные нагрузки, расчётные схемы нагружения и габариты приближения» - А10.

С учетом использования местных строительных материалов, грунта отсыпки насыпи в проекте предусмотрена следующая конструкции дорожной одежды переходного типа:

На 1 и 2 этапах при отсыпке насыпи из грунта ПГСМ 1 – суглинка тяжелого пылеватого:

- Однослойное покрытие из щебеночно-песчаной смеси С-2 по ГОСТ 25607-2009 толщиной 0,15м на основании из щебеночно-песчаной смеси С-5 по ГОСТ 25607-2009 толщиной 0,16м на геоматериале (прочность на разрыв 33кН) по верхнему слою земляного полотна из галечникового грунта с песчаным заполнителем до 30% толщиной 57 см.

Грунт земляного полотна суглинок тяжелый пылеватый.

На 3 этапе при отсыпке насыпи из грунта ПГСМ 2 - супеси песчанистой твердой:

- Однослойное покрытие из щебеночно-песчаной смеси С-2 по ГОСТ 25607-2009 толщиной 0,15м на основании из щебеночно-песчаной смеси С-5 по ГОСТ 25607-2009 толщиной 0,20м при устройстве верхнего слоя земляного полотна толщиной 65см из галечникового грунта с песчаным заполнителем. Грунт земляного полотна супесь твердая.

На подъездах к ж.д.ст. Черманчет и к с. Мирный предусмотрена конструкция дорожной одежды аналогично принятой по основной дороге на 1 и 2 этапах:

- Однослойное покрытие из щебеночно-песчаной смеси С-2 по ГОСТ 25607-2009 толщиной 0,15м на основании из щебеночно-песчаной смеси С-5 по ГОСТ 25607-2009 толщиной 0,16м на геоматериале (прочность на разрыв 33кН) по верхнему слою земляного полотна из галечникового грунта с песчаным заполнителем до 30% толщиной 57 см.

Грунт земляного полотна суглинок тяжелый пылеватый.

При прохождении основной трассы в границах населенного пункта с. Шелаево и подъезда в п. Мирном проектом предусмотрено устройство тротуаров.

Дорожная одежда на тротуарах устраивается следующей конструкции:

-покрытие из монолитного цементобетона В25 W6 F300 армированного металлической сеткой размером ячейки 100х100 толщиной 5см на основании из песка средней крупности толщиной 15см.

Для отделения проезжей части от зеленой зоны и тротуаров от обочин предусмотрено устройство бетонных бортовых камней марки БР 100.30.18 и БР100.20.8, согласно ГОСТ 32961-2014 «Камни бортовые. Технические условия» и ГОСТ 6665-91 «Камни бетонные и железобетонные бортовые. Технические условия»

3.5. Искусственные сооружения

На проектируемом участке трасса пересекает водотоки: р. Пойма, пр. Каменка, р. Талая, р. Черманчет.

На существующей дороге расположены следующие водопропускные сооружения:

- железобетонная труба d=0,7м - 1 шт. на ПК 8+03;
- деревянный мост через лог, расположенный слева в 7м от проектной оси ПК74+88;
- деревянный мост через р. Талая на ПК95+57;
- деревянный мост через р. Черманчет, расположенный справа в 10м от проектной оси ПК144+87.

Деревянные мостовые переходы и существующая труба находятся в неудовлетворительном состоянии проектом предусмотрено их переустройство.

Для обеспечения организованного отвода поверхностных вод от земляного полотна, устойчивости и прочности земляного полотна и нормальной его работы в период эксплуатации в пониженных местах проектом предусмотрено устройство водопропускных труб.

Проектной документацией по основной дороге предусмотрено строительство 20 искусственных сооружений (мостов - 4 шт, малых искусственных сооружений – 16 шт) в том числе:

- железобетонный мост – 4 шт / 270,422 п.м;
- металлическая гофрированная труба отв. 1,5м – 13 шт. / 281,58 п.м.;
- металлическая гофрированная труба отв. 2,0м – 3 шт. / 67,5 п.м.

На Подъезде к ж.д**. ст.** Черманчет предусмотрено строительство:

- металлической гофрированной трубы отв. 1,5м – 1 шт. / 15,85 п.м.

На Подъезде к п. Мирный предусмотрено строительство**:**

- металлической гофрированной трубы отв. 1,5м – 1 шт. / 21,10 п.м.

МОСТЫ

Через р. Черманчет ПК 144+87

В плане мост расположен по хорде кривой радиусом 2100 метров, в профиле на уклоне 5%о. Статическая схема моста балочная разрезная 1х18 м. Полная длина сооружения составляет L=18,705 м. Ширина моста - 10,5 м, габарит проезжей части Г- 8,0 м, тротуары и служебные проходы на мосту не устраиваются. В связи с расположением моста на кривой R=2100, уширение проезжей части на мосту не требуется. Ширина полос безопасности по 1,0 метру.

Возвышение низа пролетных строений определено с учетом подмостового подпора, технического запаса над расчетным уровнем воды, условий снегонезаносимости, а также проверено возможность возникновения наледных явлений.

Расчет отверстия моста выполнен по методике расчета отверстий малых мостов с укрепленными руслами. Отверстие моста 7,7 м, при схеме моста 1х18 м, определено исходя из расчетной скорости потока 3.14 м/с при укреплении дна водотока матрасами Рено, толщиной 23 см. Глубина воды перед мостом 1.62 м (от ср. отметки дна русла). Коэффициент общего размыва равен 1.

Через р. Талая ПК 95+57

В плане мост расположен по хорде кривой радиусом 400 метров, в профиле на уклоне 5‰. Статическая схема моста балочная разрезная 1х15 м. Полная длина сооружения составляет L=15,705 м. Ширина моста - 12,09 м, габарит проезжей части Г- 9,6 м, тротуары и служебные проходы на мосту не устраиваются. В связи с расположением моста на кривой, на мосту предусмотрено уширение проезжей части на 0,8 метра. Минимальная ширина полосы безопасности 1,0 метра.

Возвышение низа пролетных строений определено с учетом подмостового подпора, технического запаса над расчетным уровнем воды, условий снегонезаносимости, а также проверено возможность возникновения наледных явлений.

Расчет отверстия моста выполнен по методике расчета отверстий малых мостов с укрепленными руслами. Отверстие моста 4,59 м, при схеме моста 1х15 м, определено исходя из расчетной скорости потока 3.26 м/с при укреплении дна водотока матрасами Рено, толщиной 23 см. Глубина воды перед мостом 1.75 м (от ср. отметки дна русла). Коэффициент общего размыва равен 1.

Через пр. Каменка ПК 69+95

В плане мост расположен на прямом участке трассы, в профиле - на уклоне 5‰. Статическая схема моста балочная разрезная 3х24,0+1х18,0 м. Полная длина сооружения составляет L=90,855 м. Ширина моста - 10,926 м, габарит проезжей части Г- 8,0 м, служебные проходы 2х0,75 м. Ширина полосы безопасности 2х1,0 м.

Возвышение низа пролетных строений определено с учетом подмостового подпора, высоты волны, наличия карчехода и ледохода, подпора от р. Бирюсы и технического запаса над расчетным уровнем воды.

Расчет группового отверстия выполнен с учетом русловых деформаций р. Пойма и протоки Каменка, как для мостов, расположенных в одной речной долине и сообщающихся в расчетный паводок. Отверстие моста 72,70 м, при схеме моста 3х24+18 м, определено исходя из расчетной скорости потока 2.02 м/с. Собственный предмостовой подпор составляет 0,11 м. Коэффициент общего размыва равен 1,35.

Через р. Пойма ПК 64+13

В плане мост расположен на прямом участке трассы, в профиле - на уклоне 5‰. Статическая схема моста балочная разрезная 6х24,0м. Полная длина сооружения составляет L=145,157 м. Ширина моста - 10,926 м, габарит проезжей части Г- 8,0 м, служебные проходы 2х0,75 м. Ширина полосы безопасности 2х1,0 м.

Возвышение низа пролетных строений определено с учетом подмостового подпора, высоты волны, наличия карчехода и ледохода, подпора от р. Бирюсы и технического запаса над расчетным уровнем воды.

Расчет группового отверстия выполнен с учетом русловых деформаций р. Пойма и протоки Каменка, как для мостов, расположенных в одной речной долине и сообщающихся в расчетный паводок. Отверстие моста 131 м, при схеме моста 6х24 м, определено исходя из расчетной скорости потока 2.02 м/с. Собственный предмостовой подпор составляет 0,31 м. Коэффициент общего размыва равен 1,47.

Малые искусственные сооружения

Металлические гофрированные трубы запроектированы по ОДМ 218.2.001-2009 «Рекомендации по проектированию и строительству водопропускных сооружений из металлических гофрированных структур на автомобильных дорогах общего пользования с учетом региональных условий», утвержденных распоряжением Росавтодора № 257-р от 21.07.2009 г., и применительно к типовому проекту серии 3.501.3-185.03 «Конструкции из гофрированного металла с гофром 150х50мм для железных и автомобильных дорог».

Марка стали согласно СП 35.13330.2011 и ОДМ 218.2.001-2009 должна быть 09Г2Д по ГОСТ 17066-94 и ГОСТ 19281-89.

По расчету на устойчивость формы поперечного сечения, не превышения допускаемых напряжений в металле, с учетом статической и динамической нагрузки, температурных градиентов, высоты насыпи и в соответствии с п.8.122 СП 35.13330.2011 толщина листа на трубах принята 4мм.

Основное и дополнительное защитное покрытие устраивается в соответствии с п.п. 5.3.1-5.3.8 ОДМ 218.2.001-2009. От механических повреждений антикоррозийного покрытия при засыпке грунтом предусмотрено обертывание МГТ геотекстилем марки Д200.

Для защиты антикоррозийного покрытия МГТ замкнутого контура от истирания взвесями, содержащимися в водном потоке, предусмотрено устройство защитного лотка с углом охвата 120° из монолитного бетона марки В25, F300, W6 армированного сеткой.

Для предотвращения фильтрации воды под трубу проектом предусмотрено устройство противофильтрационного экрана из цементо-грунтовой смеси.

Для обеспечения безопасности сооружений из металлических гофрированных труб, работающих совместно с грунтом засыпки (система «МГТ-грунтовая обойма»), согласно п.5.5.1, п.5.5.2 ОДМ 218.2.001-2009 материал грунтовой засыпки должен соответствовать следующим требованиям:

- не содержать обломков размером более 50 мм

- не содержать более 10% частиц размером менее 0.01 мм, в том числе более 2% глинистых частиц размером менее 0.005 мм.

Степень уплотнения грунта засыпки должна быть не ниже 0,95 максимальной стандартной плотности.

В соответствии с п.6.6.1.3 ОДМ 218.2.001-2009 для исключения недопустимых величин давления от пучения грунтов насыпи на МГТ грунтовая призма выполняется из дренирующих грунтов с коэффициентом фильтрации не менее 1,0 м/сут.

На трубах, где в основании залегают слабые грунты, производится замена грунта галечниковым грунтом.

Для предотвращения размывов у труб предусмотрено укрепление входного и выходного оголовков матрасами «Рено» по слою из геотекстиля.

3.6. Пересечения и примыкания

Количество и местоположение пересечений и примыканий определилось на основе существующей транспортной сети.

Проектной документацией предусмотрено обустройство и устройство 8 примыканий, 5 пересечений и 34 въезда во двор в п. Шелаево.

3.7. Здания и сооружения автотранспортной службы

На проектируемом участке из зданий и сооружений дорожной и автотранспортной службы проектом предусмотрено устройство 3-х автобусных остановок с автопавильонами у съездов к «Подъезду к ж.д.ст. Черманчет», «Подъезду к п. Мирный» и в с. Шелаево.

Проектом при устройстве автобусных остановок предусмотрено устройство:

- заездного кармана (длина участков въезда и выезда равна 15 м)

- остановочной площадки (длиной 20 м);

- посадочных площадок (приподнятых на 0,2м над поверхностью остановочных площадок, шириной 2 м);

- установка 2-х автопавильонов.

Для выхода пешеходов с автобусных остановок проектом предусмотрены тротуары. Ширина тротуаров -1,80 м.

Автобусные остановки запроектированы согласно ОСТ 218.1.002-2003 и применительно к типовым проектным решениями 503-05-8.84 «Автобусные остановки и площадки для стоянки автомобилей и их оборудование».

Мероприятия по обеспечению доступа инвалидов.

В соответствии с СП 59.13330.2016 Согласно ОДМ 218.2.007-2011 «Методические рекомендации по проектированию мероприятий по обеспечению доступа инвалидов к объектам дорожного хозяйства» проектом предусмотрены условия беспрепятственного доступа инвалидов и удобного передвижения маломобильных групп населения.

В местах сопряжения тротуара с проезжей частью (в местах пешеходных переходов) предусмотрено устройство пандусов для съезда инвалидов и маломобильных групп населения.

3.8. Переустройство коммуникаций

В зоне строительства автомобильной дороги расположены следующие коммуникации:

- кабель связи ПАО «Ростелеком»;

- ВЛ 10кВ ОАО «ИЭСК» «Западные электрические сети» и МУП «Тайшетский район»;

- ВЛ 0.4кВ МУП «Тайшетский район»;

В проекте предусмотрено:

- вынос ВЛ-0,4кВ из зоны строительства дороги и устройство переходов через дорогу, демонтаж существующих ВЛ, попадающих в зону переустройства. Длина переустраиваемого участка – 210 п.м.;

- вынос ВЛ-10кВ и устройство переходов через железную и автомобильную дорогу, демонтаж существующих ВЛ, попадающих в зону переустройства. Длина переустраиваемого участка – 6863 п.м.;

- вынос кабеля связи из зоны строительства автомобильной дороги, устройство переходов через автодорогу и существующую железную дорогу, защита существующего кабеля связи железобетонными плитами с устройством резервного канала. Длина переустраиваемого участка – 4185 п.м.

3.9. Обустройство дороги, организация и безопасность движения

Для организации и безопасности движения, ориентации водителей и пассажиров в пути проектом предусмотрен комплекс мероприятий согласно требованиям ГОСТ Р 52290-2004, ГОСТ Р 52289-2004 и СП34.13330.2012.

В проекте предусмотрена установка:

- пластиковых сигнальных столбиков С1;

- дорожных знаков на металлических стойках;

- металлического барьерного ограждения.

Направляющие устройства в проекте представлены сигнальными столбиками. Сигнальные столбики устанавливаются в соответствии с п.8.2 ГОСТ Р 52289-2004 и запроектированы согласно ГОСТ Р 50970-2011 «Технические средства организации дорожного движения. Столбики сигнальные дорожные. Общие технические требования. Правила применения».

Дорожные знаки устанавливаются на металлических стойках на присыпных бермах у откосов земляного полотна. Установка знаков принята в соответствии с ГОСТ Р 52289-2004 «Технические средства организации дорожного движения». Расстояние установки знака от бровки земляного полотна до края знака 0,5м.

Дорожные знаки устанавливаются на железобетонных фундаментах.

Металлическое барьерное ограждение запроектировано применительно к типовым конструкциям, изделиям и узлам зданий и сооружений серии 3.503.1-89 «Ограждения на автомобильных дорогах» Выпуск I и ГОСТ 26804-2012.

Барьерное ограждение устанавливается на расстоянии не менее 0,5 м от бровки земляного полотна.

Светоотражатели устанавливаются по всей длине через 4,0м.

Искусственное освещение

На участках дороги, проходящих в пределах населенных пунктов, проектом предусмотрено наружное освещение:

- по ул. Школьная на участке от станции Черманчет до ул. Советская в с. Мирный. Протяженность сети наружного освещения – 1762 м.;

- по ул. Советская на участке от дома №23 до дома №46 (ПК168+98,5 - ПК178+62,7) в с. Шелаево. Протяженность сети наружного освещения – 970 м.;

Раздел 4. Красные линии, утверждаемые в составе документации по планировке территории линейного объекта капитального строительства межмуниципального значения. Каталоги координат красных линий

Красные линии — линии, которые обозначают существующие, планируемые (изменяемые, вновь образуемые) границы территорий общего пользования, границы земельных участков, на которых расположены линии электропередачи, линии связи (в том числе линейно-кабельные сооружения), трубопроводы, автомобильные дороги, железнодорожные линии и другие подобные сооружения (линейные объекты).

В данной документации по планировке территории линейного объекта красные линии соответствуют границе зоны транспортной инфраструктуры под размещение линейного объекта капитального строительства регионального значения. Линии отступа расположены на расстоянии не менее 5 м от красных линий.

Устанавливаемые красные линии соответствуют РДС 30-201-98 «Инструкция о порядке проектирования и установления красных линий в городах и других поселениях Российской Федерации», принятой 06.04.1998 Постановлением Госстроя РФ № 18-30 и Приказу Минстроя России от 24.04.2017 № 742/пр «О порядке установления и отображения красных линий, обозначающих границы территорий, занятых линейными объектами и предназначенных для размещения линейных объектов».

Так как на проектируемой территории отсутствуют действующие красные линии, на чертеже проекта планировки территории отображены границы расчета.

Каталоги координат красных линий. Система координат МСК 38

Красная линия № 1, длина 128.24 м

N	X	Y	Длина	Дирекционный угол		
1	901143.15	1290745.65	45.15	211°	56’	51.14”
2	901104.84	1290721.76	5.67	195°	20’	05.48”
3	901099.37	1290720.26	2.34	204°	48’	33.87”
4	901097.25	1290719.28	0.31	204°	54’	17.17”
5	901096.97	1290719.15	17.53	204°	51’	18.07”
6	901081.06	129071 1.78	1.89	207°	06’	29.24”
7	901079.38	1290710.92	23.20	204°	41’	13.83”
8	901058.30	1290701.23	1.45	202°	40’	50.01”
9	901056.96	1290700.67	16.77	204°	18’	09.14”
10	901041.68	1290693.77	13.94	116°	05’	13.70”
11	901035.55	1290706.29	114.57	020°	05’	32.94”

Красная линия № 2, длина 707.00 м

N	X	Y	Длина	Дирекционный угол		
12	901014.85	1290699.14	15.70	287°	00’	12.35”
13	901019.44	1290684.13	11.92	198°	05’	07.12”
14	901008.11	1290680.43	5.00	195°	10’	29.24”
15	901003.28	1290679.12	30.49	194°	37’	43.61”
16	900973.78	1290671.42	2.59	107°	44’	10.52”
17	900972.99	1290673.89	9.92	198°	41’	26.05”
18	900963.59	1290670.71	2.42	287°	32’	14.78”
19	900964.32	1290668.40	14.20	198°	13’	05.04”
20	900950.83	1290663.96	2.61	108°	34’	26.46”
21	900950.00	1290666.43	16.07	197°	15’	45.32”
22	900934.65	1290661.66	3.65	191°	22’	17.31”
23	900931.07	1290660.94	6.77	197°	31’	32.05”
24	900924.61	1290658.90	1.98	285°	13’	47.04”
25	900925.13	1290656.99	11.58	196°	58’	44.36”
26	900914.06	1290653.61	2.07	105°	59’	00.30”
27	900913.49	1290655.60	5.87	196°	25’	41.16”
28	900907.86	1290653.94	23.58	193°	45’	54.43”
29	900884.96	1290648.33	4.81	282°	44’	08.17”
30	900886.02	1290643.64	13.45	195°	20’	54.69”
31	900873.05	1290640.08	4.98	196°	26’	05.84”
32	900868.27	1290638.67	9.95	197°	10’	44.05”
33	900858.76	1290635.73	4.98	192°	10’	01.38”
34	900853.89	1290634.68	8.68	199°	13’	39.99”
35	900845.69	1290631.82	15.41	197°	55’	03.05”
36	900831.03	1290627.08	14.11	196°	33’	33.03”
37	900817.51	1290623.06	15.66	197°	43’	45.63”
38	900802.59	1290618.29	6.56	198°	07’	51.32”
39	900796.36	1290616.25	59.05	198°	09’	20.62”
40	900740.25	1290597.85	10.21	198°	27’	09.73”
41	900730.57	1290594.62	31.81	197°	32’	46.90”
42	900700.24	1290585.03	12.07	197°	45’	32.92”
43	900688.75	1290581.35	8.19	201°	55’	52.58”
44	900681.15	1290578.29	27.02	200°	25’	37.14”
45	900655.83	1290568.86	20.80	194°	35’	26.68”
46	900635.70	1290563.62	5.01	198°	02’	12.54”
47	900630.94	1290562.07	16.85	198°	20’	17.33”
48	900614.95	1290556.77	9.60	197°	35’	07.75”
49	900605.80	1290553.87	5.02	197°	51’	27.65”
50	900601.02	1290552.33	13.89	194°	58’	35.70”
51	900587.60	1290548.74	16.41	191°	19’	00.41”
52	900571.51	1290545.52	5.51	197°	52’	31.81”
53	900566.27	1290543.83	7.49	199°	00’	56.27”
54	900559.19	1290541.39	10.99	198°	14’	13.74”
55	900548.75	1290537.95	6.95	198°	47’	59.59”
56	900542.17	1290535.71	11.00	197°	33’	43.77”
57	900531.68	1290532.39	31.95	198°	15’	32.92”
58	900501.34	1290522.38	9.74	197°	49’	15.20”
59	900492.07	1290519.40	27.79	198°	00’	16.75”
60	900465.64	1290510.81	11.00	197°	08’	00.13”
61	900455.13	1290507.57	35.19	197°	08’	14.79”
62	900421.50	1290497.20	14.76	120°	46’	14.39”
63	900413.95	1290509.88	33.70	103°	59’	42.03”
64	900405.80	1290542.58	628.85	014°	24’	57.99”

Красная линия № 3, длина 280.66 м

N	X	Y	Длина	Дирекционный угол		
65	900392.77	1290540.02	45.29	282°	57’	44.57”
66	900402.93	1290495.88	14.55	252°	16’	29.39”
67	900398.50	1290482.02	102.46	199°	05’	02.18”
68	900301.67	1290448.52	41.87	195°	50’	31.25”
69	900261.39	1290437.09	21.02	189°	26’	55.95”
70	900240.66	1290433.64	12.62	170°	08’	31.11”
71	900228.23	1290435.80	42.85	113°	35’	30.71”
72	900211.08	1290475.07	192.95	019°	40’	14.89”

Красная линия № 4, длина 648.49 м

N	X	Y	Длина	Дирекционный угол		
73	900193.70	1290467.30	41.41	291°	18’	38.45”
74	900208.75	1290428.72	14.16	251°	17’	46.68”
75	900204.21	1290415.31	89.78	203°	29’	12.70”
76	900121.87	1290379.53	99.31	202°	11’	52.12”
77	900029.92	1290342.01	99.40	199°	39’	09.58”
78	899936.31	1290308.58	99.87	198°	48’	31.20”
79	899841.77	1290276.38	99.97	198°	48’	03.74”
80	899747.13	1290244.16	16.41	198°	48’	37.57”
81	899731.60	1290238.87	22.68	136°	57’	54.31”
82	899715.02	1290254.35	65.50	110°	48’	02.66”
83	899691.76	1290315.58	524.37	016°	49’	06.04”

Красная линия № 5, длина 1919.42 м

N	X	Y	Длина	Дирекционный угол		
84	899663.71	1290304.93	64.47	290°	48’	28.04”
85	899686.61	1290244.67	22.06	263°	49’	54.91”
86	899684.24	1290222.74	33.56	198°	48’	26.82”
87	899652.47	1290211.92	100.01	198°	48’	03.33”
88	899557.80	1290179.69	80.00	198°	48’	22.96”
89	899482.07	1290153.90	11.17	172°	13’	57.09”
90	899471.00	1290155.41	20.01	198°	48’	22.43”
91	899452.06	1290148.96	11.18	225°	23’	55.09”
92	899444.21	1290141.00	80.00	198°	47’	58.55”
93	899368.48	1290115.22	100.00	198°	48’	29.50”
94	899273.82	1290082.98	100.00	198°	48’	09.97”
95	899179.16	1290050.75	100.01	198°	48’	22.85”
96	899084.49	1290018.51	100.00	198°	48’	09.97”
97	898989.83	1289986.28	80.00	198°	48’	22.96”
98	898914.10	1289960.49	11.17	172°	13’	57.09”
99	898903.03	1289962.00	20.01	198°	48’	22.43”
100	898884.09	1289955.55	11.17	225°	21’	45.46”
101	898876.24	1289947.60	80.00	198°	48’	22.96”
102	898800.51	1289921.81	100.00	198°	48’	29.50”
103	898705.85	1289889.57	100.01	198°	48’	03.33”
104	898611.18	1289857.34	100.00	198°	48’	29.50”
105	898516.52	1289825.10	100.00	198°	48’	09.97”
106	898421.86	1289792.87	100.00	198°	48’	29.50”
107	898327.20	1289760.63	100.00	198°	48’	09.97”
108	898232.54	1289728.40	50.01	198°	48’	16.20”
109	898185.20	1289712.28	50.00	198°	48’	29.50”
110	898137.87	1289696.16	31.62	198°	48’	06.16”
111	898107.94	1289685.97	50.00	198°	48’	29.50”
112	898060.61	1289669.85	22.21	134°	34’	49.65”
113	898045.02	1289685.67	28.15	098°	44’	46.18”
114	898040.74	1289713.49	62.64	093°	20’	59.31”
115	898037.08	1289776.02	1710.46	018°	00’	44.26”

Красная линия № 6, длина 3590.82 м

N	X	Y	Длина	Дирекционный угол		
116	898007.13	1289774.27	64.41	273°	21’	19.77”
117	898010.90	1289709.97	34.37	279°	26’	45.16”
118	898016.54	1289676.07	22.53	261°	37’	44.16”
119	898013.26	1289653.78	49.71	198°	42’	16.90”
120	897966.18	1289637.84	11.05	171°	49’	59.66”
121	897955.24	1289639.41	22.22	197°	05’	22.05”
122	897934.00	1289632.88	14.23	197°	02’	47.27”
123	897920.40	1289628.71	11.18	223°	39’	33.68”
124	897912.31	1289620.99	60.84	197°	04’	15.17”
125	897854.15	1289603.13	49.74	194°	51’	58.01”
126	897806.08	1289590.37	49.51	193°	25’	07.55”
127	897757.92	1289578.88	49.54	192°	05’	00.41”
128	897709.48	1289568.51	49.52	190°	44’	33.44”
129	897660.83	1289559.28	49.54	189°	24’	39.53”
130	897611.96	1289551.18	49.49	188°	05’	03.34”
131	897562.96	1289544.22	99.67	186°	32’	40.58”
132	897463.94	1289532.86	99.94	186°	12’	35.16”
133	897364.59	1289522.05	100.00	186°	12’	42.28”
134	897265.18	1289511.23	100.01	186°	12’	40.05”
135	897165.76	1289500.41	100.00	186°	12’	42.28”
136	897066.35	1289489.59	100.00	186°	12’	42.28”
137	896966.94	1289478.77	100.00	186°	12’	42.28”
138	896867.53	1289467.95	100.01	186°	12’	40.05”
139	896768.11	1289457.13	99.64	186°	10’	55.46”
140	896669.05	1289446.40	28.35	184°	52’	33.89”

141	896640.80	1289443.99	11.05	156°	01'	56.09"
142	896630.70	1289448.48	19.95	181°	12'	21.78"
143	896610.75	1289448.06	11.08	206°	07'	32.69"
144	896600.80	1289443.18	27.28	175°	42'	39.05"
145	896573.60	1289445.22	23.47	170°	38'	02.35"
146	896550.44	1289449.04	23.15	166°	13'	40.54"
147	896527.96	1289454.55	23.62	161°	44'	29.35"
148	896505.53	1289461.95	23.45	157°	16'	22.83"
149	896483.90	1289471.01	23.49	152°	48'	46.88"
150	896463.01	1289481.74	23.46	148°	28'	15.18"
151	896443.01	1289494.01	23.96	144°	46'	15.29"
152	896423.44	1289507.83	24.28	142°	11'	43.44"
153	896404.26	1289522.71	99.71	140°	36'	57.56"
154	896327.19	1289585.98	91.34	140°	31'	51.45"
155	896256.68	1289644.04	108.65	140°	32'	19.66"
156	896172.80	1289713.09	100.00	140°	32'	05.37"
157	896095.60	1289776.65	29.99	140°	32'	47.84"
158	896072.44	1289795.71	11.18	113°	57'	07.51"
159	896067.90	1289805.93	20.01	140°	33'	26.82"
160	896052.45	1289818.64	11.17	167°	04'	14.60"
161	896041.56	1289821.14	8.58	140°	34'	44.66"
162	896034.93	1289826.59	75.05	140°	32'	11.59"
163	895976.99	1289874.29	46.33	140°	32'	05.42"
164	895941.22	1289903.74	44.21	140°	18'	50.07"
165	895907.20	1289931.97	55.41	140°	18'	58.46"
166	895864.56	1289967.35	33.50	138°	22'	35.05"
167	895839.52	1289989.60	65.69	138°	23'	17.49"
168	895790.41	1290033.22	99.04	135°	40'	59.45"
169	895719.55	1290102.41	99.04	132°	57'	29.67"
170	895652.06	1290174.89	78.90	130°	12'	49.53"
171	895601.12	1290235.14	11.12	103°	28'	25.25"
172	895598.53	1290245.95	20.01	129°	24'	08.07"
173	895585.83	1290261.41	11.11	155°	12'	37.65"
174	895575.74	1290266.07	80.01	128°	30'	51.88"
175	895525.92	1290328.67	45.01	128°	30'	52.89"
176	895497.89	1290363.89	11.23	102°	01'	50.15"
177	895495.55	1290374.87	31.49	128°	30'	02.35"
178	895475.95	1290399.51	11.43	154°	26'	38.28"
179	895465.64	1290404.44	30.63	128°	30'	17.92"
180	895446.57	1290428.41	36.75	083°	03'	38.27"
181	895451.01	1290464.89	16.36	066°	53'	52.68"
182	895457.43	1290479.94	13.06	066°	52'	13.94"
183	895462.56	1290491.95	25.76	065°	42'	11.87"
184	895473.16	1290515.43	23.19	064°	15'	49.19"
185	895483.23	1290536.32	8.47	057°	00'	16.22"
186	895487.84	1290543.42	11.64	018°	59'	42.46"
187	895498.85	1290547.21	20.06	049°	42'	41.91"
188	895511.82	1290562.51	11.58	080°	36'	10.00"
189	895513.71	1290573.93	21.14	043°	29'	09.64"
190	895529.05	1290588.48	56.64	039°	41'	29.70"
191	895572.63	1290624.65	10.92	039°	41'	04.54"
192	895581.03	1290631.62	6.41	039°	44'	54.12"
193	895585.96	1290635.72	8.83	080°	40'	35.07"
194	895587.39	1290644.43	143.28	038°	59'	49.42"
195	895698.74	1290734.59	56.91	038°	43'	21.73"
196	895743.14	1290770.19	8.71	306°	58'	30.45"
197	895748.38	1290763.23	7.61	306°	59'	25.19"
198	895752.96	1290757.15	2459.13	336°	26'	29.32"

Красная линия № 7, длина 190.80 м

N	X	Y	Длина	Дирекционный угол		
199	895766.21	1290764.24	11.71	117°	25'	07.83"
200	895760.82	1290774.63	2.90	112°	18'	56.12"
201	895759.72	1290777.31	9.50	119°	51'	25.48"
202	895754.99	1290785.55	15.02	036°	54'	28.96"
203	895767.00	1290794.57	34.37	039°	23'	29.25"
204	895793.56	1290816.38	4.15	039°	01'	36.51"
205	895796.78	1290818.99	11.60	036°	16'	01.63"
206	895806.13	1290825.85	84.29	036°	27'	58.12"
207	895873.92	1290875.95	11.76	036°	31'	43.88"
208	895883.37	1290882.95	5.51	016°	59'	17.02"
209	895888.64	1290884.56	171.66	224°	30'	07.18"

Красная линия № 8, длина 133.33 м

N	X	Y	Длина	Дирекционный угол		
210	895903.39	1290894.53	11.94	118°	01'	28.20"
211	895897.78	1290905.07	21.80	030°	38'	05.13"
212	895916.54	1290916.18	14.46	050°	28'	24.77"
213	895925.74	1290927.33	11.87	029°	11'	59.87"
214	895936.10	1290933.12	2.30	027°	40'	38.82"
215	895938.14	1290934.19	10.00	025°	27'	48.04"
216	895947.17	1290938.49	2.97	018°	51'	43.44"
217	895949.98	1290939.45	16.85	024°	26'	07.84"
218	895965.32	1290946.42	2.68	019°	22'	50.82"
219	895967.85	1290947.31	5.42	023°	01'	05.51"
220	895972.84	1290949.43	33.04	309°	17'	17.47"
221	895993.76	1290923.86	95.01	197°	58'	51.88"

Красная линия № 9, длина 44.14 м

N	X	Y	Длина	Дирекционный угол		
222	896007.84	1290935.24	22.67	128°	29'	52.64"
223	895993.73	1290952.98	5.70	073°	16'	53.41"
224	895995.37	1290958.44	15.77	021°	25'	24.89"
225	896010.05	1290964.2	29.04	265°	38'	09.94"

Красная линия № 10, длина 53.28 м

N	X	Y	Длина	Дирекционный угол		
226	896002.66	1290983.31	28.33	203°	08'	05.47"
227	895976.61	1290972.18	3.40	186°	14'	49.74"
228	895973.23	1290971.81	4.56	133°	40'	04.01"
229	895970.08	1290975.11	16.99	123°	32'	59.19"
230	895960.69	1290989.27	42.39	351°	55'	03.66"

Красная линия № 11, длина 201.01 м

N	X	Y	Длина	Дирекционный угол		
231	895948.59	1290980.45	19.65	299°	56'	37.54"
232	895958.40	1290963.42	0.25	191°	46'	05.84"
233	895958.16	1290963.37	11.70	214°	35'	12.22"
234	895948.53	1290956.73	37.14	208°	57'	09.79"
235	895916.03	1290938.75	27.74	208°	57'	29.89"
236	895891.76	1290925.32	56.16	218°	47'	02.69"
237	895847.98	1290890.14	16.58	134°	49'	44.29"
238	895836.29	1290901.90	31.79	117°	08'	14.44"
239	895821.79	1290930.19	136.40	021°	37'	19.20"

Красная линия № 12, длина 210.04 м

N	X	Y	Длина	Дирекционный угол		
240	895804.04	1290919.68	56.63	299°	35'	21.32"
241	895832.00	1290870.44	98.37	218°	49'	50.96"
242	895755.37	1290808.76	19.15	161°	14'	01.92"
243	895737.24	1290814.92	26.90	117°	38'	29.34"
244	895724.76	1290838.75	113.29	045°	35'	24.24"

Красная линия № 13, длина 183.03 м

N	X	Y	Длина	Дирекционный угол		
245	895710.01	1290830.93	44.24	296°	10'	57.99"
246	895729.53	1290791.23	100.38	222°	32'	28.69"
247	895655.57	1290723.36	18.88	209°	49'	26.13"
248	895639.19	1290713.97	19.53	117°	38'	27.69"
249	895630.13	1290731.27	127.72	051°	17'	13.01"

Красная линия № 14, длина 143.50 м

N	X	Y	Длина	Дирекционный угол		
250	895614.70	1290718.64	12.08	294°	04'	58.33"
251	895619.63	1290707.61	9.54	260°	53'	35.23"
252	895618.12	1290698.19	38.84	219°	17'	03.18"
253	895588.06	1290673.60	41.64	220°	23'	00.27"
254	895556.34	1290646.62	6.08	220°	23'	48.66"
255	895551.71	1290642.68	5.07	220°	21'	21.31"
256	895547.85	1290639.40	11.65	155°	52'	39.64"
257	895537.22	1290644.16	18.61	129°	15'	56.09"
258	895525.44	1290658.57	107.59	033°	56'	22.84"

Красная линия № 15, длина 4736.68 м

N	X	Y	Длина	Дирекционный угол		
259	895513.05	1290648.43	18.66	309°	18'	08.53"
260	895524.87	1290633.99	11.66	282°	44'	12.22"
261	895527.44	1290622.62	21.17	216°	59'	39.78"
262	895510.53	1290609.88	25.85	222°	53'	00.76"
263	895491.59	1290592.29	11.58	200°	00'	00.06"
264	895480.71	1290588.33	20.05	230°	53'	22.24"
265	895468.06	1290572.77	11.65	261°	36'	19.72"
266	895466.36	1290561.25	13.18	238°	44'	44.00"
267	895459.52	1290549.98	25.87	243°	30'	15.44"
268	895447.98	1290526.83	24.59	242°	40'	27.78"
269	895436.69	1290504.98	20.53	242°	39'	40.44"
270	895427.26	1290486.74	21.22	220°	10'	56.80"
271	895411.05	1290473.05	115.49	128°	30'	11.88"
272	895339.15	1290563.43	100.00	128°	30'	27.67"
273	895276.89	1290641.68	100.01	128°	30'	14.83"
274	895214.63	1290719.94	100.00	128°	30'	27.67"
275	895152.37	1290798.19	100.01	128°	30'	14.83"
276	895090.11	1290876.45	80.00	128°	29'	55.47"
277	895040.31	1290939.06	11.17	101°	59'	01.44"
278	895037.99	1290949.99	20.01	128°	29'	07.34"
279	895025.54	1290965.65	11.18	155°	05'	06.98"
280	895015.40	1290970.36	43.37	128°	30'	10.81"
281	894988.40	1291004.30	36.62	128°	30'	12.37"
282	894965.60	1291032.96	104.56	128°	30'	26.91"
283	894900.50	1291114.78	95.44	128°	30'	15.04"
284	894841.08	1291189.47	100.01	128°	30'	14.83"
285	894778.82	1291267.73	100.00	128°	30'	27.67"
286	894716.56	1291345.98	100.01	128°	30'	14.83"
287	894654.30	1291424.24	99.87	129°	12'	19.62"
288	894591.17	1291501.63	99.90	129°	12'	54.56"
289	894528.01	1291579.03	78.66	127°	20'	20.35"
290	894480.30	1291641.57	12.99	101°	40'	54.92"
291	894477.67	1291654.29	20.00	128°	30'	11.53"
292	894465.22	1291669.94	11.18	155°	05'	06.98"
293	894455.08	1291674.65	80.01	128°	30'	15.65"
294	894405.27	1291737.26	100.00	128°	30'	27.67"
295	894343.01	1291815.51	100.01	128°	30'	14.83"
296	894280.75	1291893.77	24.83	128°	30'	30.43"
297	894265.29	1291913.20	24.52	127°	34'	32.58"
298	894250.34	1291932.63	11.78	126°	05'	30.24"
299	894243.40	1291942.15	32.94	124°	32'	55.81"
300	894224.72	1291969.28	16.12	121°	19'	24.29"
301	894216.34	1291983.05	10.94	091°	50'	02.75"
302	894215.99	1291993.98	33.51	115°	42'	02.96"
303	894201.46	1292024.17	11.22	142°	40'	50.06"
304	894192.54	1292030.97	5.64	113°	44'	44.78"
305	894190.27	1292036.13	24.35	111°	24'	45.14"
306	894181.38	1292058.80	24.63	109°	59'	13.49"
307	894172.96	1292081.95	24.82	109°	21'	42.97"
308	894164.73	1292105.37	24.78	108°	55'	55.72"
309	894156.69	1292128.81	24.60	108°	05'	45.96"
310	894149.05	1292152.19	24.38	106°	38'	10.38"
311	894142.07	1292175.55	24.03	104°	32'	00.96"
312	894136.04	1292198.81	24.06	101°	32'	02.92"
313	894131.23	1292222.38	24.03	098°	47'	03.22"
314	894127.56	1292246.13	24.04	095°	59'	34.04"
315	894125.05	1292270.04	24.11	093°	14'	01.97"
316	894123.69	1292294.11	23.91	090°	27'	19.04"
317	894123.50	1292318.02	24.04	087°	42'	40.66"
318	894124.46	1292342.04	24.04	084°	57'	54.82"
319	894126.57	1292365.99	24.08	082°	10'	21.69"
320	894129.85	1292389.85	23.83	079°	24'	24.97"
321	894134.23	1292413.27	24.02	076°	16'	13.54"
322	894139.93	1292436.60	24.04	073°	29'	41.25"
323	894146.76	1292459.65	24.00	070°	44'	05.05"
324	894154.68	1292482.31	24.15	068°	03'	59.08"
325	894163.70	1292504.71	24.08	065°	43'	24.36"
326	894173.60	1292526.66	76.57	062°	48'	56.99"
327	894208.58	1292594.77	22.80	062°	48'	20.15"
328	894219.00	1292615.05	99.89	062°	10'	40.36"
329	894265.62	1292703.39	100.00	062°	10'	45.41"
330	894312.29	1292791.83	100.00	062°	10'	45.41"
331	894358.96	1292880.27	100.01	062°	10'	55.04"
332	894405.63	1292968.72	50.00	062°	10'	27.17"
333	894428.97	1293012.94	33.69	062°	11'	15.36"
334	894444.69	1293042.74	13.31	062°	10'	59.91"
335	894450.90	1293054.51	11.17	035°	42'	38.15"
336	894459.97	1293061.03	20.01	062°	20'	00.56"
337	894469.26	1293078.75	11.19	088°	55'	29.53"
338	894469.47	1293089.94	13.50	062°	20'	03.61"
339	894475.74	1293101.90	51.24	064°	58'	12.98"
340	894497.42	1293148.33	26.52	069°	34'	58.99"
341	894506.67	1293173.18	26.16	073°	32'	46.29"
342	894514.08	1293198.27	26.55	077°	37'	24.08"
343	894519.77	1293224.20	26.46	081°	40'	37.07"
344	894523.60	1293250.38	26.43	085°	46'	09.15"
345	894525.55	1293276.74	26.19	089°	50'	48.70"
346	894525.62	1293302.93	26.62	093°	55'	12.05"
347	894523.80	1293329.49	26.49	098°	16'	15.00"
348	894519.99	1293355.70	26.37	102°	16'	53.00"
349	894514.38	1293381.47	26.05	106°	01'	15.31"
350	894507.19	1293406.51	25.77	108°	41'	42.34"
351	894498.93	1293430.92	25.39	110°	18'	18.39"
352	894490.12	1293454.73	100.11	110°	55'	20.85"
353	894454.37	1293548.24	100.01	110°	56'	22.60"
354	894418.63	1293641.64	100.01	110°	56'	15.23"
355	894382.89	1293735.05	99.91	110°	56'	31.16"
356	894347.18	1293828.36	90.91	110°	28'	27.01"
357	894315.38	1293913.53	11.03	082°	51'	43.53"
358	894316.75	1293924.47	19.92	106°	45'	05.77"
359	894311.01	1293943.54	10.99	131°	05'	16.08"
360	894303.79	1293951.82	15.73	103°	22'	56.54"
361	894300.15	1293967.12	23.20	098°	28'	32.96"
362	894296.73	1293990.07	23.31	094°	02'	05.37"
363	894295.09	1294013.32	99.68	088°	39'	17.34"
364	894297.43	1294112.97	99.01	087°	39'	41.45"
365	894301.47	1294211.90	50.00	087°	39'	01.12"
366	894303.52	1294261.86	72.65	087°	39'	25.44"
367	894306.49	1294334.45	26.92	065°	51'	44.98"
368	894317.50	1294359.02	48.95	087°	39'	30.23"
369	894319.50	1294407.93	3944.41	287°	36'	48.17"

Красная линия № 16, длина 556.69 м

N	X	Y	Длина	Дирекционный угол		
370	894320.86	1294441.21	57.89	087°	39'	13.00"
371	894323.23	1294499.05	25.50	098°	58'	42.48"
372	894319.25	1294524.24	87.18	087°	39'	11.45"
373	894322.82	1294611.35	100.00	087°	39'	21.73"
374	894326.91	1294711.27	100.00	087°	39'	42.33"
375	894330.99	1294811.19	49.99	087°	38'	59.43"
376	894333.04	1294861.14	28.49	058°	59'	16.66"
377	894347.72	1294885.56	107.63	087°	41'	39.42"
378	894352.05	1294993.10	552.77	266°	45'	55.36"

Красная линия № 17, длина 913.84 м

N	X	Y	Длина	Дирекционный угол		
379	894354.58	1295055.75	79.71	087°	41'	30.71"
380	894357.79	1295135.39	27.77	112°	53'	22.94"
381	894346.99	1295160.97	52.68	091°	11'	08.02"
382	894345.90	1295213.64	27.25	096°	11'	38.06"
383	894342.96	1295240.73	26.74	100°	45'	18.83"
384	894337.97	1295267.00	26.41	103°	57'	26.34"
385	894331.60	1295292.63	26.04	106°	30'	26.95"
386	894324.20	1295317.60	100.43	109°	24'	26.78"
387	894290.83	1295412.32	33.10	108°	23'	08.46"
388	894280.39	1295443.73	66.93	108°	23'	10.39"
389	894259.28	1295507.24	109.16	108°	23'	30.45"
390	894224.84	1295610.82	90.85	108°	22'	59.14"
391	894196.19	1295697.03	60.98	108°	23'	36.05"
392	894176.95	1295754.89	35.60	074°	12'	25.66"
393	894186.64	1295789.15	55.18	022°	07'	17.30"
394	894237.76	1295809.93	23.30	017°	38'	29.77"
395	894259.96	1295816.99	24.24	013°	40'	30.12"
396	894283.51	1295822.72	23.88	009°	47'	23.08"
397	894307.04	1295826.78	23.62	009°	06'	40.89"
398	894330.36	1295830.52	775.15	271°	47'	25.92"

Красная линия № 18, длина 2800.23 м

N	X	Y	Длина	Дирекционный угол		
399	894328.78	1295861.19	26.15	181°	28'	05.66"
400	894302.64	1295860.52	26.43	189°	48'	16.24"

401	894276.60	1295856.02	26.57	193°	40’	12.63”
402	894250.78	1295849.74	25.52	197°	37’	57.43”
403	894226.46	1295842.01	54.57	202°	09’	57.55”
404	894175.92	1295821.42	33.40	145°	10’	56.09”
405	894148.50	1295840.49	13.25	108°	23’	38.10”
406	894144.32	1295853.06	44.49	108°	22’	55.22”
407	894130.29	1295895.28	21.10	108°	24’	02.16”
408	894123.63	1295915.30	11.18	081°	49’	35.13”
409	894125.22	1295926.37	13.99	108°	22’	12.75”
410	894120.81	1295939.65	6.01	108°	26’	05.82”
411	894118.91	1295945.35	11.18	134°	57’	49.54”
412	894111.01	1295953.26	30.06	108°	22’	50.55”
413	894101.53	1295981.79	100.76	108°	45’	05.17”
414	894069.14	1296077.20	52.99	113°	25’	48.06”
415	894048.07	1296125.82	53.29	123°	24’	35.04”
416	894018.73	1296170.30	52.00	131°	28’	34.15”
417	893984.29	1296209.26	57.50	131°	06’	02.25”
418	893946.49	1296252.59	57.17	131°	42’	09.45”
419	893908.46	1296295.27	35.82	131°	42’	23.77”
420	893884.63	1296322.01	51.98	131°	35’	02.79”
421	893850.13	1296360.89	12.48	094°	52’	27.30”
422	893849.07	1296373.32	20.00	131°	34’	26.60”
423	893835.80	1296388.28	12.47	168°	14’	54.88”
424	893823.59	1296390.82	108.00	131°	35’	03.10”
425	893751.91	1296471.60	100.01	131°	34’	43.77”
426	893685.54	1296546.41	99.99	131°	34’	42.03”
427	893619.18	1296621.21	52.65	131°	34’	52.03”
428	893584.24	1296660.59	47.35	131°	35’	03.49”
429	893552.81	1296696.01	90.00	131°	34’	19.96”
430	893493.09	1296763.34	11.19	104°	58’	03.72”
431	893490.20	1296774.15	19.87	130°	03’	37.02”
432	893477.41	1296789.36	11.19	156°	40’	00.77”
433	893467.14	1296793.79	68.63	130°	04’	56.72”
434	893422.95	1296846.30	28.81	125°	22’	41.37”
435	893406.27	1296869.79	69.60	125°	24’	09.87”
436	893365.95	1296926.52	99.21	121°	12’	40.93”
437	893314.54	1297011.37	25.22	120°	55’	01.24”
438	893301.58	1297033.01	25.75	122°	27’	21.00”
439	893287.76	1297054.74	26.01	125°	11’	12.83”
440	893272.77	1297076.00	26.54	128°	38’	10.34”
441	893256.20	1297096.73	26.52	133°	50’	20.27”
442	893237.83	1297115.86	25.98	137°	11’	58.56”
443	893218.77	1297133.51	25.72	139°	50’	26.91”
444	893199.11	1297150.10	25.33	141°	17’	01.17”
445	893179.35	1297165.94	100.07	141°	41’	29.85”
446	893100.83	1297227.97	100.00	141°	41’	30.66”
447	893022.36	1297289.96	100.00	141°	41’	30.66”
448	892943.89	1297351.95	65.42	141°	41’	30.28”
449	892892.56	1297392.50	25.99	141°	42’	05.91”
450	892872.16	1297408.61	108.59	141°	41’	37.35”
451	892786.95	1297475.92	100.00	141°	41’	30.66”
452	892708.48	1297537.91	29.26	141°	41’	19.70”
453	892685.52	1297556.05	70.74	141°	41’	35.19”
454	892630.01	1297599.90	100.00	141°	41’	30.66”
455	892551.54	1297661.89	72.36	141°	41’	42.42”
456	892494.76	1297706.74	27.67	141°	41’	33.82”
457	892473.05	1297723.89	14.85	099°	20’	30.41”
458	892470.64	1297738.54	21.38	057°	33’	05.11”
459	892482.11	1297756.58	2646.26	314°	15’	14.67”

Красная линия № 19, длина 3041.39 м

N	X	Y	Длина	Дирекционный угол		
460	892456.790	1297772.680	18.307	237°	33’	36.05”
461	892446.970	1297757.230	13.124	187°	52’	59.30”
462	892433.970	1297755.430	1022.034	141°	38’	35.56”
463	891632.530	1298389.660	450.068	141°	32’	51.92”
464	891280.070	1298669.540	49.465	132°	33’	01.06”
465	891246.620	1298705.980	535.590	125°	51’	15.91”
466	890932.910	1299140.080	45.167	119°	39’	30.04”
467	890910.560	1299179.330	34.002	124°	33’	50.64”
468	890891.270	1299207.330	45.358	126°	40’	22.23”
469	890864.180	1299243.710	62.625	128°	24’	45.42”
470	890825.270	1299292.780	100.367	128°	47’	59.21”
471	890762.380	1299371.000	50.037	128°	48’	36.09”
472	890731.020	1299409.990	53.850	128°	47’	45.83”
473	890697.280	1299451.960	55.464	141°	03’	34.11”
474	890654.140	1299486.820	50.524	151°	21’	18.53”
475	890609.800	1299511.040	50.877	152°	52’	15.14”
476	890564.520	1299534.240	100.091	155°	44’	13.27”
477	890473.270	1299575.370	238.126	152°	52’	19.80”
478	890261.340	1299683.950	66.313	071°	43’	44.35”
479	890282.130	1299746.920	2937.136	317°	45’	56.25”

Красная линия № 20, длина 151.06 м

N	X	Y	Длина	Дирекционный угол		
480	890250.850	1299754.150	56.257	252°	11’	11.95”
481	890233.640	1299700.590	94.808	149°	03’	47.49”
482	890152.320	1299749.330	98.648	002°	48’	02.25”

Красная линия № 21, длина 188.33 м

N	X	Y	Длина	Дирекционный угол		
483	890133.170	1299713.430	105.022	329°	20’	58.85”
484	890223.520	1299659.890	20.198	255°	06’	38.20”
485	890218.330	1299640.370	70.023	257°	49’	53.48”
486	890203.570	1299571.920	158.055	116°	26’	59.81”

Красная линия № 22, длина 3079.67 м

N	X	Y	Длина	Дирекционный угол		
487	890223.78	1299565.44	62.75	072°	10’	58.71”
488	890242.98	1299625.18	21.16	043°	57’	57.71”
489	890258.21	1299639.87	409.72	332°	59’	43.07”
490	890623.26	1299453.83	50.07	322°	38’	41.66”
491	890663.06	1299423.45	255.81	308°	42’	27.83”
492	890823.03	1299223.83	670.53	305°	51’	38.54”
493	891215.84	1298680.40	53.79	312°	33’	31.93”
494	891252.22	1298640.78	454.01	321°	31’	38.74”
495	891607.67	1298358.32	290.36	321°	38’	33.02”
496	891835.36	1298178.13	9.85	231°	38’	24.43”
497	891829.25	1298170.41	24.00	321°	40’	59.55”
498	891848.08	1298155.53	9.83	051°	41’	43.38”
499	891854.17	1298163.24	612.92	321°	38’	36.30”
500	892334.80	1297782.89	10.39	231°	29’	11.74”
501	892328.33	1297774.76	24.01	321°	32’	42.69”
502	892347.13	1297759.83	10.43	051°	34’	49.66”
503	892353.61	1297768.00	73.77	321°	38’	36.33”
504	892411.46	1297722.22	15.37	278°	31’	50.76”
505	892413.74	1297707.02	20.90	235°	21’	06.01”
506	892401.86	1297689.83	2874.36	139°	16’	02.18”

Красная линия № 23, длина 3501.24 м

N	X	Y	Длина	Дирекционный угол		
507	892426.54	1297672.78	18.98	055°	20’	48.69”
508	892437.33	1297688.39	13.71	008°	30’	51.25”
509	892450.89	1297690.42	18.23	321°	41’	01.91”
510	892465.19	1297679.12	78.44	321°	41’	37.84”
511	892526.74	1297630.50	66.99	321°	41’	53.44”
512	892579.31	1297588.98	33.01	321°	40’	44.43”
513	892605.21	1297568.51	100.00	321°	41’	30.66”
514	892683.68	1297506.52	100.00	321°	41’	46.84”
515	892762.15	1297444.54	51.25	321°	41’	15.60”
516	892802.36	1297412.77	26.31	246°	54’	15.68”
517	892792.04	1297388.57	20.49	334°	04’	21.55”
518	892810.47	1297379.61	21.36	062°	08’	20.38”
519	892820.45	1297398.49	29.32	321°	40’	33.35”
520	892843.45	1297380.31	63.39	321°	41’	40.30”
521	892893.19	1297341.02	33.01	321°	41’	33.46”
522	892919.09	1297320.56	8.49	231°	41’	55.25”
523	892913.83	1297313.90	24.00	321°	40’	59.55”
524	892932.66	1297299.02	8.50	051°	41’	15.22”
525	892937.93	1297305.69	75.99	321°	41’	23.65”
526	892997.56	1297258.58	100.00	321°	41’	30.66”
527	893076.03	1297196.59	99.93	321°	41’	18.67”
528	893154.44	1297134.64	24.69	321°	16’	55.89”
529	893173.70	1297119.20	24.30	319°	50’	28.26”
530	893192.27	1297103.53	23.88	317°	12’	23.44”
531	893209.79	1297087.31	23.54	313°	49’	46.04”
532	893226.09	1297070.33	23.51	308°	38’	40.50”
533	893240.77	1297051.97	23.86	305°	10’	08.81”
534	893254.51	1297032.47	24.27	302°	27’	56.74”
535	893267.54	1297011.99	24.79	300°	55’	55.34”
536	893280.28	1296990.73	100.77	301°	12’	48.21”
537	893332.50	1296904.55	108.17	305°	40’	52.15”
538	893395.59	1296816.69	64.63	310°	05’	09.31”
539	893437.21	1296767.24	11.31	283°	48’	54.09”
540	893439.91	1296756.26	19.61	310°	05’	50.56”
541	893452.54	1296741.26	11.53	337°	14’	19.23”
542	893463.17	1296736.80	90.00	311°	34’	19.96”
543	893522.89	1296669.47	18.45	311°	34’	17.87”
544	893535.13	1296655.67	62.49	311°	34’	29.68”
545	893576.60	1296608.92	19.07	311°	35’	54.98”
546	893589.26	1296594.66	99.99	311°	34’	42.03”
547	893655.62	1296519.86	100.00	311°	34’	57.46”
548	893721.99	1296445.06	108.00	311°	34’	36.14”
549	893793.66	1296364.27	11.18	285°	01’	49.55”
550	893796.56	1296353.47	20.00	311°	34’	26.60”
551	893809.83	1296338.51	11.18	338°	09’	37.92”
552	893820.21	1296334.35	52.03	311°	34’	46.50”
553	893854.74	1296295.43	11.14	311°	41’	20.61”
554	893862.15	1296287.11	53.00	311°	42’	12.83”
555	893897.41	1296247.54	35.75	311°	42’	43.41”
556	893921.20	1296220.85	49.62	311°	01’	14.99”
557	893953.77	1296183.41	48.14	305°	47’	12.22”
558	893981.92	1296144.36	46.58	297°	35’	57.40”
559	894003.50	1296103.08	47.15	293°	25’	19.21”
560	894022.24	1296059.82	99.22	288°	44’	49.92”
561	894054.13	1295965.86	29.90	288°	24’	16.74”
562	894063.57	1295937.49	13.13	220°	48’	00.26”
563	894053.63	1295928.91	30.00	288°	22’	50.14”
564	894063.09	1295900.44	13.13	356°	01’	34.66”
565	894076.19	1295899.53	30.01	288°	22’	28.47”
566	894085.65	1295871.05	29.57	288°	23’	31.41”
567	894094.98	1295842.99	70.44	288°	23’	19.13”
568	894117.20	1295776.15	99.99	288°	23’	09.69”
569	894148.74	1295681.26	68.38	288°	23’	14.12”
570	894170.31	1295616.37	131.62	288°	23’	17.32”
571	894211.83	1295491.47	55.42	288°	23’	09.27”
572	894229.31	1295438.88	44.56	288°	23’	39.42”
573	894243.37	1295396.60	99.59	287°	06’	37.23”
574	894272.67	1295301.42	23.99	286°	30’	58.45”
575	894279.49	1295278.42	23.69	283°	58’	18.20”
576	894285.21	1295255.43	23.06	280°	44’	57.92”

Красная линия № 23, длина 3501.24 м

N	X	Y	Длина	Дирекционный угол		
577	894289.51	1295232.78	22.77	276°	10’	34.54”
578	894291.96	1295210.14	47.26	271°	14’	12.01”
579	894292.98	1295162.89	30.85	231°	25’	17.03”
580	894273.74	1295138.77	130.69	267°	41’	35.77”
581	894268.48	1295008.19	3239.26	124°	39’	17.21”

Красная линия № 24, длина 539.41 м

N	X	Y	Длина	Дирекционный угол		
582	894266.95	1294970.93	81.99	267°	42’	50.90»
583	894263.68	1294889.01	32.30	306°	55’	10.46»
584	894283.08	1294863.19	50.00	267°	39’	01.12»
585	894281.03	1294813.23	99.99	267°	39’	41.49»
586	894276.95	1294713.32	100.00	267°	39’	21.73»
587	894272.86	1294613.40	87.20	267°	39’	37.02»
588	894269.30	1294526.27	26.93	245°	50’	35.08»
589	894258.28	1294501.70	61.00	267°	39’	38.11»
590	894255.79	1294440.75	530.30	088°	47’	38.88»

Красная линия № 25, длина 5031.97 м

N	X	Y	Длина	Дирекционный угол		
591	894254.14	1294400.52	38.88	267°	39’	22.98”
592	894252.55	1294361.67	29.16	298°	37’	51.06”
593	894266.52	1294336.08	72.65	267°	39’	25.44”
594	894263.55	1294263.49	50.00	267°	39’	42.33”
595	894261.51	1294213.53	100.17	267°	39’	15.47”
596	894257.41	1294113.44	101.09	268°	40’	04.48”
597	894255.06	1294012.38	26.73	274°	00’	44.28”
598	894256.93	1293985.72	26.48	278°	29’	28.25”
599	894260.84	1293959.53	20.44	283°	23’	00.26”
600	894265.57	1293939.65	11.36	258°	37’	50.64”
601	894263.33	1293928.51	20.00	286°	49’	51.52”
602	894269.12	1293909.37	11.39	315°	25’	37.35”
603	894277.23	1293901.38	193.11	290°	42’	45.57”
604	894345.53	1293720.75	100.01	290°	56’	22.60”
605	894381.27	1293627.35	100.00	290°	56’	29.97”
606	894417.01	1293533.96	32.48	290°	55’	24.72”
607	894428.61	1293503.62	67.41	290°	55’	08.87”
608	894452.68	1293440.65	24.62	290°	17’	50.17”
609	894461.22	1293417.56	24.26	288°	42’	13.68”
610	894469.00	1293394.58	23.82	286°	00’	29.38”
611	894475.57	1293371.68	23.66	282°	17’	51.69”
612	894480.61	1293348.56	23.56	278°	14’	49.27”
613	894483.99	1293325.24	23.69	273°	56’	45.67”
614	894485.62	1293301.61	23.33	269°	49’	41.12”
615	894485.55	1293278.28	23.59	265°	46’	14.81”
616	894483.81	1293254.75	23.61	261°	41’	41.46”
617	894480.40	1293231.39	23.70	257°	37’	23.79”
618	894475.32	1293208.24	23.37	253°	32’	33.57”
619	894468.70	1293185.83	23.52	249°	35’	32.07”
620	894460.50	1293163.79	48.71	244°	57’	57.78”
621	894439.89	1293119.66	12.48	242°	20’	46.59”
622	894434.10	1293108.61	11.18	215°	45’	08.00”
623	894425.03	1293102.08	20.02	242°	20’	48.41”
624	894415.74	1293084.35	11.17	268°	55’	22.60”
625	894415.53	1293073.18	53.21	242°	10’	23.73”
626	894390.69	1293026.12	43.80	242°	10’	58.70”
627	894370.25	1292987.38	100.00	242°	10’	45.41”
628	894323.58	1292898.94	100.00	242°	10’	45.41”
629	894276.91	1292810.50	100.00	242°	10’	45.41”
630	894230.24	1292722.06	100.11	242°	10’	50.46”
631	894183.52	1292633.52	100.60	242°	48’	57.65”
632	894137.56	1292544.03	25.92	245°	43’	07.83”
633	894126.90	1292520.40	25.88	248°	03’	46.60”
634	894117.23	1292496.39	25.89	250°	44’	21.11”
635	894108.69	1292471.95	25.98	253°	28’	33.82”
636	894101.30	1292447.04	26.10	256°	16’	40.62”
637	894095.11	1292421.69	25.87	259°	23’	52.91”
638	894090.35	1292396.26	26.03	262°	11’	03.40”
639	894086.81	1292370.47	25.97	264°	57’	48.12”
640	894084.53	1292344.60	25.97	267°	42’	17.93”
641	894083.49	1292318.65	25.83	270°	27’	56.91”
642	894083.70	1292292.82	26.04	273°	14’	09.49”
643	894085.17	1292266.82	25.97	275°	59’	21.75”
644	894087.88	1292240.99	25.96	278°	46’	22.82”
645	894091.84	1292215.33	26.08	281°	32’	48.92”
646	894097.06	1292189.78	25.80	284°	32’	52.77”
647	894103.54	1292164.81	25.40	286°	22’	22.77”
648	894110.70	1292140.44	25.72	286°	05’	43.24”
649	894117.83	1292115.73	25.18	288°	55’	53.07”
650	894126.00	1292091.91	25.16	289°	21’	24.02”
651	894134.34	1292068.17	25.44	289°	59’	40.74”
652	894143.04	1292044.26	25.64	291°	25’	55.70”
653	894152.41	1292020.39	7.47	286°	23’	53.49”
654	894154.52	1292013.22	10.58	281°	07’	07.45”
655	894156.56	1292002.84	33.76	295°	40’	37.60”
656	894171.19	1291972.41	11.09	312°	41’	51.75”
657	894178.71	1291964.26	16.49	300°	28’	08.65”
658	894187.07	1291950.05	26.08	303°	35’	55.17”
659	894201.50	1291928.33	25.82	306°	05’	51.13”
660	894216.71	1291907.47	25.41	307°	34’	56.42”
661	894232.21	1291887.33	25.27	313°	01’	38.20”
662	894249.45	1291868.86	57.14	308°	30’	45.37”
663	894285.03	1291824.15	42.86	308°	30’	04.07”
664	894311.71	1291790.61	100.01	308°	30’	14.83”

Красная линия № 25, длина 5031.97 м						
N	X	Y	Длина	Дирекционный угол		
665	894373.97	1291712.35	80.00	308°	30’	31.70”
666	894423.78	1291649.75	11.18	281°	55’	22.68”
667	894426.09	1291638.81	20.00	308°	30’	11.53”
668	894438.54	1291623.16	11.18	335°	05’	06.98”
669	894448.68	1291618.45	80.01	308°	30’	15.65”
670	894498.49	1291555.84	99.99	308°	30’	11.53”
671	894560.74	1291477.59	100.01	308°	30’	14.83”
672	894623.00	1291399.33	100.00	308°	30’	27.67”
673	894685.26	1291321.08	100.01	308°	30’	14.83”
674	894747.52	1291242.82	100.00	308°	30’	27.67”
675	894809.78	1291164.57	77.78	308°	30’	03.77”
676	894858.20	1291103.70	22.22	308°	29’	40.89”
677	894872.03	1291086.31	100.00	308°	30’	27.67”
678	894934.29	1291008.06	26.62	308°	31’	07.12”
679	894950.87	1290987.23	53.38	308°	29’	49.98”
680	894984.10	1290945.45	11.17	281°	59’	01.44”
681	894986.42	1290934.52	20.01	308°	29’	07.34”
682	894998.87	1290918.86	11.18	335°	05’	06.98”
683	895009.01	1290914.15	79.99	308°	30’	11.53”
684	895058.81	1290851.55	100.01	308°	30’	14.83”
685	895121.07	1290773.29	100.00	308°	30’	27.67”
686	895183.33	1290695.04	100.01	308°	30’	14.83”
687	895245.59	1290616.78	100.00	308°	30’	27.67”
688	895307.85	1290538.53	55.20	308°	29’	51.72”
689	895342.21	1290495.33	11.18	281°	55’	22.68”
690	895344.52	1290484.39	32.28	308°	30’	36.45”
691	895364.62	1290459.13	11.21	334°	59’	21.41”
692	895374.78	1290454.39	29.95	308°	30’	26.85”
693	895393.43	1290430.95	35.45	263°	40’	01.01”
694	895389.52	1290395.72	57.19	250°	37’	37.96”
695	895370.55	1290341.77	50.29	248°	57’	59.68”
696	895352.50	1290294.83	30.23	250°	14’	25.28”
697	895342.28	1290266.38	11.22	223°	46’	18.86”
698	895334.18	1290258.62	19.98	250°	29’	41.05”
699	895327.51	1290239.79	11.20	277°	13’	58.42”
700	895328.92	1290228.68	30.00	250°	43’	53.71”
701	895319.02	1290200.36	50.03	250°	43’	55.60”
702	895302.51	1290153.13	50.20	251°	03’	09.10”
703	895286.21	1290105.65	50.44	252°	36’	11.82”
704	895271.13	1290057.52	32.64	255°	16’	11.42”
705	895262.83	1290025.95	18.80	223°	10’	03.64”
706	895249.12	1290013.09	28.61	191°	00’	12.75”
707	895221.04	1290007.63	4498.04	102°	24’	47.50”

Красная линия № 26, длина 313.24 м						
N	X	Y	Длина	Дирекционный угол		
708	895225.63	1289984.07	18.36	011°	01’	20.14”
709	895243.65	1289987.58	12.00	314°	33’	39.92”
710	895252.07	1289979.03	20.18	258°	06’	19.78”
711	895247.91	1289959.28	50.17	259°	12’	43.06”
712	895238.52	1289910.00	50.19	259°	40’	14.34”
713	895229.52	1289860.62	25.36	261°	03’	41.18”
714	895225.58	1289835.57	25.39	263°	03’	14.93”
715	895222.51	1289810.37	25.48	265°	43’	25.46”
716	895220.61	1289784.96	25.01	271°	14’	14.63”
717	895221.15	1289759.96	25.15	267°	41’	54.47”
718	895220.14	1289734.83	21.15	260°	54’	42.71”
719	895216.80	1289713.95	5.12	216°	25’	20.22”
720	895212.68	1289710.91	6.02	166°	08’	54.89”
721	895206.84	1289712.35	3.68	256°	09’	09.81”
722	895205.96	1289708.78	275.99	085°	54’	46.99”

Красная линия № 27, длина 5549.15 м						
N	X	Y	Длина	Дирекционный угол		
723	895240.69	1289706.51	16.07	088°	19’	25.33”
724	895241.16	1289722.57	5.48	174°	39’	49.25”
725	895235.70	1289723.08	10.89	089°	28’	25.98”
726	895235.80	1289733.97	25.12	079°	39’	23.00”
727	895240.31	1289758.68	24.81	081°	23’	58.47”
728	895244.02	1289783.21	24.67	084°	32’	03.65”
729	895246.37	1289807.77	23.17	083°	03’	32.46”
730	895249.17	1289830.77	26.15	081°	10’	43.95”
731	895253.18	1289856.61	49.81	079°	40’	17.36”
732	895262.11	1289905.61	49.83	079°	11’	50.70”
733	895271.45	1289954.56	49.83	078°	07’	42.66”
734	895281.70	1290003.32	49.18	075°	16’	27.22”
735	895294.20	1290050.88	49.56	072°	35’	59.16”
736	895309.02	1290098.17	49.80	071°	03’	07.32”
737	895325.19	1290145.27	49.97	070°	43’	51.81”
738	895341.68	1290192.44	30.00	070°	43’	53.71”
739	895351.58	1290220.76	11.16	044°	07’	43.13”
740	895359.59	1290228.53	20.00	070°	29’	12.70”
741	895366.27	1290247.38	11.16	096°	50’	41.32”
742	895364.94	1290258.46	29.75	070°	14’	14.50”
743	895375.00	1290286.46	49.72	068°	58’	23.68”
744	895392.84	1290332.87	40.30	063°	29’	08.94”
745	895410.83	1290368.93	25.10	043°	49’	17.90”
746	895428.94	1290386.31	105.49	308°	30’	25.65”
747	895494.62	1290303.76	80.01	308°	30’	51.88”
748	895544.44	1290241.16	11.24	282°	07’	10.84”
749	895546.80	1290230.17	20.00	309°	20’	23.25”
750	895559.48	1290214.70	11.26	336°	36’	03.20”
751	895569.81	1290210.23	81.05	310°	12’	20.30”
752	895622.13	1290148.33	100.95	312°	57’	39.22”

Красная линия № 27, длина 5549.15 м						
N	X	Y	Длина	Дирекционный угол		
753	895690.93	1290074.45	100.93	315°	40’	56.79”
754	895763.14	1290003.94	100.80	318°	23’	10.63”
755	895838.50	1289937.00	34.42	320°	18’	57.27”
756	895864.99	1289915.02	6.00	320°	20’	28.04”
757	895869.61	1289911.19	37.33	320°	18’	51.46”
758	895898.34	1289887.35	22.61	320°	18’	40.42”
759	895915.74	1289872.91	88.48	320°	32’	06.67”
760	895984.05	1289816.67	22.44	320°	32’	04.19”
761	896001.37	1289802.41	19.12	320°	32’	23.24”
762	896016.13	1289790.26	11.19	293°	59’	56.01”
763	896020.68	1289780.04	20.00	320°	32’	21.29”
764	896036.12	1289767.33	11.17	347°	04’	14.60”
765	896047.01	1289764.83	29.99	320°	32’	47.84”
766	896070.17	1289745.77	100.00	320°	32’	05.37”
767	896147.37	1289682.21	50.01	320°	32’	31.59”
768	896185.98	1289650.43	50.00	320°	32’	05.37”
769	896224.58	1289618.65	100.01	320°	32’	02.56”
770	896301.79	1289555.08	100.29	320°	37’	12.54”
771	896379.31	1289491.45	25.72	322°	11’	08.09”
772	896399.63	1289475.68	26.16	324°	46’	22.56”
773	896421.00	1289460.59	26.27	328°	28’	57.12”
774	896443.39	1289446.86	27.33	332°	55’	09.15”
775	896467.72	1289434.42	25.80	337°	16’	14.96”
776	896491.52	1289424.45	26.73	341°	45’	17.34”
777	896516.91	1289416.08	26.26	346°	12’	25.94”
778	896542.41	1289409.82	26.57	350°	38’	38.46”
779	896568.63	1289405.50	32.68	355°	54’	42.79”
780	896601.23	1289403.17	11.32	333°	09’	47.88”
781	896611.33	1289398.06	20.00	001°	07’	01.65”
782	896631.33	1289398.45	11.32	029°	07’	24.32”
783	896641.22	1289403.96	31.90	004°	44’	50.04”
784	896673.01	1289406.60	100.01	006°	10’	34.80”
785	896772.44	1289417.36	100.00	006°	12’	42.28”
786	896871.85	1289428.18	100.00	006°	12’	42.28”
787	896971.26	1289439.00	100.00	006°	12’	42.28”
788	897070.67	1289449.82	100.01	006°	12’	40.05”
789	897170.09	1289460.64	100.00	006°	12’	42.28”
790	897269.50	1289471.46	100.00	006°	12’	42.28”
791	897368.91	1289482.28	100.07	006°	12’	47.16”
792	897468.39	1289493.11	100.32	006°	32’	31.24”
793	897568.06	1289504.54	50.48	008°	05’	06.57”
794	897618.04	1289511.64	50.47	009°	25’	09.83”
795	897667.83	1289519.90	50.44	010°	44’	22.80”
796	897717.39	1289529.30	50.48	012°	04’	32.63”
797	897766.75	1289539.86	50.49	013°	25’	20.86”
798	897815.86	1289551.58	50.48	014°	51’	53.58”
799	897864.65	1289564.53	62.80	017°	04’	01.83”
800	897924.68	1289582.96	11.18	350°	28’	43.40”
801	897935.71	1289581.11	14.23	017°	02’	47.27”
802	897949.31	1289585.28	22.24	017°	04’	27.54”
803	897970.57	1289591.81	11.41	044°	42’	57.63”
804	897978.68	1289599.84	48.38	018°	42’	43.56”
805	898024.50	1289615.36	33.35	018°	42’	43.20”
806	898056.09	1289626.06	100.02	018°	48’	16.20”
807	898150.77	1289658.30	100.00	018°	48’	09.97”
808	898245.43	1289690.53	100.00	018°	48’	29.50”
809	898340.09	1289722.77	100.01	018°	48’	03.33”
810	898434.76	1289755.00	100.00	018°	48’	29.50”
811	898529.42	1289787.24	100.00	018°	48’	09.97”
812	898624.08	1289819.47	100.00	018°	48’	29.50”
813	898718.74	1289851.71	100.01	018°	48’	03.33”
814	898813.41	1289883.94	79.99	018°	48’	31.27”
815	898889.13	1289909.73	11.18	352°	14’	22.02”
816	898900.21	1289908.22	20.00	018°	48’	55.68”
817	898919.14	1289914.67	11.18	045°	19’	34.17”
818	898927.00	1289922.62	80.00	018°	48’	22.96”
819	899002.73	1289948.41	100.00	018°	48’	29.50”
820	899097.39	1289980.65	100.00	018°	48’	09.97”
821	899192.05	1290012.88	100.00	018°	48’	29.50”
822	899286.71	1290045.12	100.01	018°	48’	03.33”
823	899381.38	1290077.35	79.99	018°	48’	31.27”
824	899457.10	1290103.14	11.18	352°	14’	22.02”
825	899468.18	1290101.63	20.00	018°	48’	55.68”
826	899487.11	1290108.08	11.18	045°	19’	34.17”
827	899494.97	1290116.03	80.00	018°	48’	22.96”
828	899570.70	1290141.82	100.01	018°	48’	22.85”
829	899665.37	1290174.06	5.91	288°	51’	51.67”
830	899667.28	1290168.47	77.31	218°	40’	21.14”
831	899606.92	1290120.16	4385.78	185°	24’	43.06”

Красная линия № 28, длина 798.47 м						
N	X	Y	Длина	Дирекционный угол		
832	899625.67	1290096.74	66.48	038°	40’	23.77”
833	899677.57	1290138.28	42.28	038°	40’	21.02”
834	899710.58	1290164.70	10.52	045°	11’	33.56”
835	899717.99	1290172.16	7.18	060°	21’	50.43”
836	899721.54	1290178.40	8.47	065°	25’	58.18”
837	899725.06	1290186.10	9.13	078°	06’	40.83”
838	899726.94	1290195.03	34.94	018°	47’	52.45”
839	899760.02	1290206.29	99.99	018°	48’	16.62”
840	899854.67	1290238.52	100.17	018°	48’	20.74”
841	899949.49	1290270.81	100.58	019°	39’	16.53”

842	900044.21	1290304.64	100.65	022°	11’	59.74”
843	900137.40	1290342.67	96.92	023°	33’	56.67”
844	900226.24	1290381.42	52.69	027°	16’	12.97”
845	900273.07	1290405.56	22.86	020°	48’	19.39”
846	900294.44	1290413.68	14.78	338°	27’	01.75”
847	900308.19	1290408.25	30.85	296°	01’	00.42”
848	900321.72	1290380.53	751.68	202°	10’	53.25”

Красная линия № 29, длина 204.43 м						
N	X	Y	Длина	Дирекционный угол		
849	900339.70	1290389.30	28.68	116°	01’	11.96”
850	900327.12	1290415.07	13.26	067°	34’	22.33”
851	900332.18	1290427.33	86.60	019°	17’	03.93”
852	900413.92	1290455.93	4.33	019°	16’	16.77”
853	900418.01	1290457.36	12.93	021°	58’	56.78”
854	900430.00	1290462.20	28.68	015°	04’	41.28”
855	900457.69	1290469.66	29.96	293°	06’	56.56”
856	900469.45	1290442.11	140.09	202°	08’	49.15”

Красная линия № 30, длина 753.52 м						
N	X	Y	Длина	Дирекционный угол		
857	900485.27	1290447.90	28.09	107°	49’	42.96”
858	900476.67	1290474.64	46.42	021°	05’	10.51”
859	900519.98	1290491.34	13.08	021°	53’	56.36”
860	900532.12	1290496.22	5.28	291°	54’	07.71”
861	900534.09	1290491.32	11.01	020°	58’	12.91”
862	900544.37	1290495.26	5.24	108°	48’	55.09”
863	900542.68	1290500.22	53.24	021°	03’	35.71”
864	900592.36	1290519.35	12.80	018°	43’	56.12”
865	900604.48	1290523.46	17.75	019°	10’	11.03”
866	900621.25	1290529.29	15.51	023°	04’	38.41”
867	900635.52	1290535.37	15.62	019°	21’	45.84”
868	900650.26	1290540.55	11.04	017°	49’	39.76”
869	900660.77	1290543.93	11.00	019°	32’	17.66”
870	900671.14	1290547.61	2.37	293°	06’	12.10”
871	900672.07	1290545.43	7.43	018°	21’	42.39”
872	900679.12	1290547.77	17.89	018°	46’	45.29”
873	900696.06	1290553.53	4.07	288°	47’	28.94”
874	900697.37	1290549.68	6.36	019°	00’	18.13”
875	900703.38	1290551.75	4.05	108°	44’	54.70”
876	900702.08	1290555.58	23.71	018°	48’	06.60”
877	900724.52	1290563.22	5.28	288°	46’	40.92”
878	900726.22	1290558.22	9.03	018°	28’	30.36”
879	900734.78	1290561.08	5.08	110°	23’	51.32”
880	900733.01	1290565.84	37.49	020°	34’	00.40”
881	900768.11	1290579.01	38.55	018°	23’	16.61”
882	900804.69	1290591.17	6.22	009°	43’	11.26”
883	900810.82	1290592.22	14.47	019°	39’	42.53”
884	900824.45	1290597.09	8.88	018°	02’	49.67”
885	900832.89	1290599.84	6.55	017°	57’	52.71”
886	900839.12	1290601.86	33.47	016°	20’	42.38”
887	900871.24	1290611.28	12.65	018°	34’	41.48”
888	900883.23	1290615.31	3.97	110°	10’	04.41”
889	900881.86	1290619.04	9.78	019°	58’	23.14”
890	900891.05	1290622.38	6.82	021°	13’	27.90”
891	900897.41	1290624.85	16.88	019°	11’	49.67”
892	900913.35	1290630.40	16.24	018°	11’	22.29”
893	900928.78	1290635.47	3.66	286°	50’	57.52”
894	900929.84	1290631.97	6.66	023°	43’	04.84”
895	900935.94	1290634.65	7.93	018°	49’	23.36”
896	900943.45	1290637.21	8.00	018°	35’	36.73”
897	900951.03	1290639.76	21.47	017°	25’	49.64”
898	900971.51	1290646.19	8.62	018°	48’	47.78”
899	900979.67	1290648.97	3.01	110°	50’	45.52”
900	900978.60	1290651.78	14.20	020°	52’	20.68”
901	900991.87	1290656.84	3.29	291°	11’	14.76”
902	900993.06	1290653.77	8.96	016°	35’	42.57”
903	901001.65	1290656.33	6.12	019°	33’	33.88”
904	901007.42	1290658.38	18.92	015°	47’	59.15”
905	901025.62	1290663.53	9.47	023°	31’	56.45”
906	901034.30	1290667.31	3.86	294°	50’	14.63”
907	901035.92	1290663.81	24.79	020°	24’	06.56”
908	901059.15	1290672.45	4.09	103°	25’	29.75”
909	901058.20	1290676.43	39.96	019°	22’	57.94”
910	901095.89	1290689.69	17.21	292°	50’	24.41”
911	901102.57	1290673.83	657.35	200°	06’	08.92”

Красная линия № 31, длина 75.20 м						
N	X	Y	Длина	Дирекционный угол		
912	901115.48	1290679.25	16.38	112°	46’	33.44”
913	901109.14	1290694.35	17.44	051°	24’	06.34”
914	901120.02	1290707.98	5.26	085°	05’	29.77”
915	901120.47	1290713.22	36.13	030°	51’	37.42”
916	901151.48	1290731.75	63.66	235°	33’	39.64”

ГРАФИЧЕСКАЯ ЧАСТЬ
ЧЕРТЕЖ ПЛАНИРОВКИ ТЕРРИТОРИИ. КРАСНЫЕ ЛИНИИ. ГРАНИЦА ЗОНЫ ПЛАНИРУЕМОГО РАЗМЕЩЕНИЯ ЛИНЕЙНОГО ОБЪЕКТА КАПИТАЛЬНОГО СТРОИТЕЛЬСТВА МЕЖМУНИЦИПАЛЬНОГО ЗНАЧЕНИЯ
ЧЕРТЕЖ КРАСНЫХ ЛИНИЙ

ЧЕРТЕЖ ПЛАНИРОВКИ ТЕРРИТОРИИ. КРАСНЫЕ ЛИНИИ. ГРАНИЦА ЗОНЫ ПЛАНИРУЕМОГО РАЗМЕЩЕНИЯ ЛИНЕЙНОГО ОБЪЕКТА КАПИТАЛЬНОГО СТРОИТЕЛЬСТВА МЕЖМУНИЦИПАЛЬНОГО ЗНАЧЕНИЯ.
М 1 : 2000

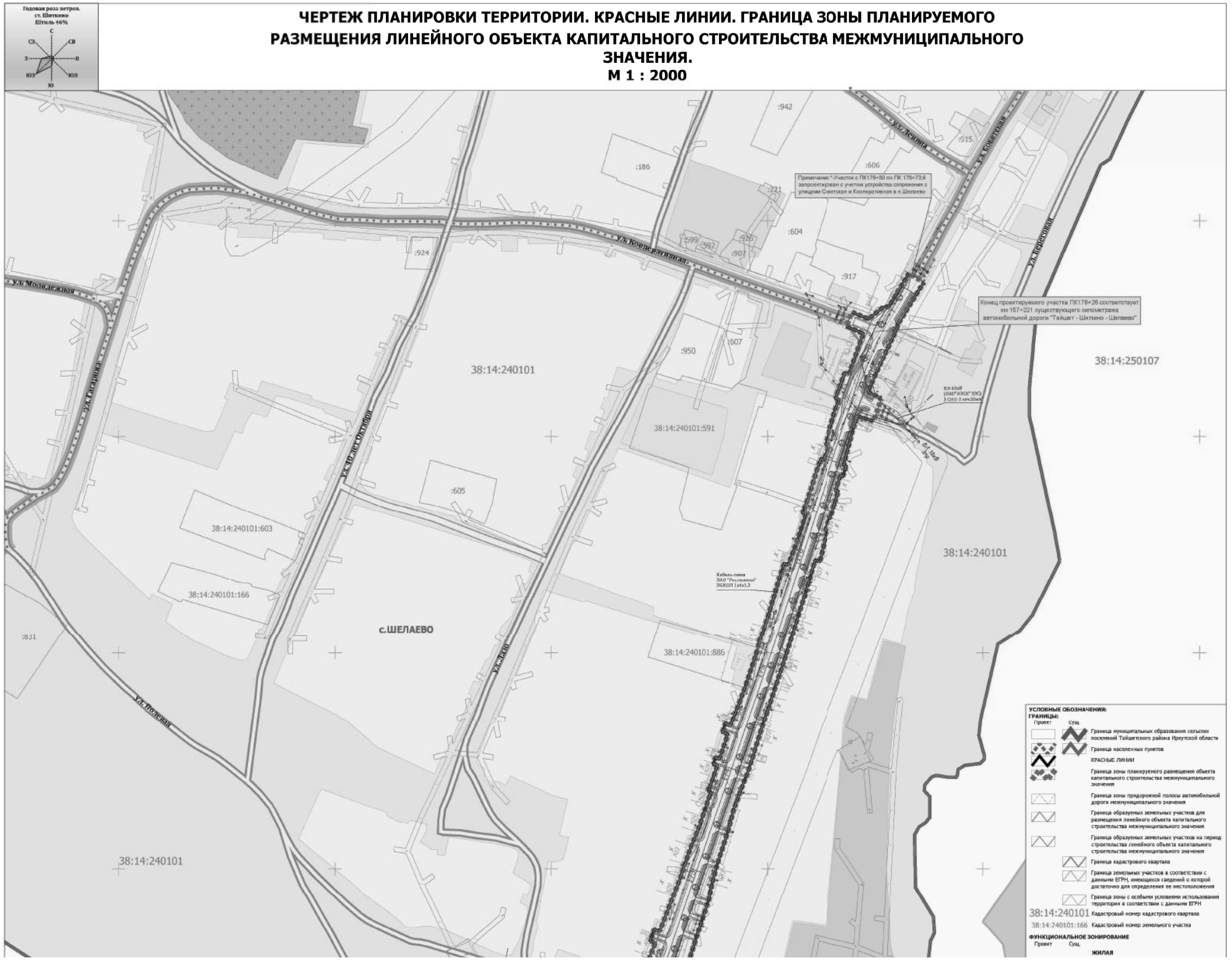

ШЕЛАЕВСКОЕ МО
ТАЙШЕТСКИЙ РАЙОН
38:14:250107
с.ШЕЛАЕВО
38:14:240101
ШЕЛАЕВСКОЕ МО
ТАЙШЕТСКИЙ РАЙОН
38:14:250107
38:14:250107
г. Тайшет
ВЛ-10кВ (ОАО "ИЭСК" ЗЭС), 3 СИП-3 сеч.50мм²
ВЛ 10кВ Зар
ВЛ 0,4кВ Зар
Кабель связи ПАО "Ростелеком" ЗКАШП 1х4х1,2
Усадебной застройки (индивидуальной и многоквартирной)
ОБЩЕСТВЕННО-ДЕЛОВАЯ
Административного, торгового, культурно-досугового, культового назначения
Учреждений здравоохранения, социальной защиты
Общеобразовательных школ и детских дошкольных учреждений
Спортивных объектов
ОЗЕЛЕНЁННЫХ ТЕРРИТОРИЙ И ТЕРРИТОРИЙ РЕКРЕАЦИОННОГО НАЗНАЧЕНИЯ
Озелененные территории общего пользования
Леса населенных пунктов
Открытые озелененные пространства
ПРОИЗВОДСТВЕННОГО ИСПОЛЬЗОВАНИЯ
Производственных и коммунально-складских объектов
ИНЖЕНЕРНОЙ И ТРАНСПОРТНОЙ ИНФРАСТРУКТУР
Отвод железной дороги
Отвод автомобильной дороги "Тайшет-Шиткино-Шелаево"
СПЕЦИАЛЬНОГО НАЗНАЧЕНИЯ
Кладбищ
Полигонов твердых бытовых отходов
СЕЛЬСКОХОЗЯЙСТВЕННОГО ИСПОЛЬЗОВАНИЯ
Сельскохозяйственных угодий
Объектов сельскохозяйственного производства
ОБЪЕКТЫ ВОДНОГО ФОНДА
Объекты водного фонда
Охранная зона водных объектов
ЗЕМЛИ ЛЕСНОГО ФОНДА
Земли лесного фонда Тайшетского лесничества, Шиткинского участкового лесничества, технический участок № 1 (колхоз "им. Лазо"), в соответствии с данными Государственного Лесного Реестра
ИНЖЕНЕРНАЯ ИНФРАСТРУКТУРА
Проект Сущ.
ВЛ 10кВ (филиал ОАО "ИЭСК" Западные электрические сети)
ВЛ 0,4кВ (филиал ОАО "ИЭСК" Западные электрические сети)
опоры ВЛ, под размещение опор предусмотрены земельные участки (контур красного цвета)
кабель связи (Ростелеком)
линия наружного освещения, ВЛ 0,4кВ
опора наружного освещения со светильником
ТРАНСПОРТНАЯ ИНФРАСТРУКТУРА
Кап.рекон. Рекон. Проект Сущ.
ЖЕЛЕЗНЫЕ ДОРОГИ
Двухпутная электрифицированная
Подъездные пути
АВТОМОБИЛЬНЫЕ ДОРОГИ
Автомобильная дорога муниципального значения
Прочие межпоселенческие автодороги
Устройство освещения на автодорогах
Основные дороги населенных пунктов
Поселковые улицы и дороги
Устройство автодорог с капитальным покрытием
Тротуары
Водопропускная труба
Мосты
Технологический мост
Примечания:
1. В административно-территориальном отношении линейный объект капитального строительства межмуниципального значения (участок км 141+547 - км 159+600 автомобильной дороги "Тайшет - Шиткино - Шелаево") проходит по территориям Шелаевского и Мирнинского сельских поселений Тайшетского района Иркутской области.
2. Функциональное зонирование соответствует Генеральному плану Шелаевского МО, утвержденного решением думы Шелаевского МО от 14.11.2013г. № 39 (ред. от 30.05.2014г.) и Генеральному плану Мирнинского МО, утвержденного решением думы Мирнинского МО от 15.11.2013г. № 29.
3. Чертеж выполнен на топографической основе, по материалам изысканий, выполненных ООО "СибПроектИИИ" в декабре 2016г.
- Система высот - Балтийская 1977 г.;
- Система координат - МСК-38;
- Сечение рельефа горизонталями через 0.50 м.
4. Чертеж разработан в соответствии с актуальными сведениями Государственного кадастра недвижимости, предоставленными ФКПГР "ФКП Федеральной службы государственной регистрации, кадастра и картографии" по Иркутской области, 2016г. - 2017г.
5. Действующие красные линии отсутствуют.
6. Публичные сервитуты отсутствуют.
7. ООПТ федерального, регионального, местного значения отсутствуют.
8. Объекты археологического и культурного наследия отсутствуют.
Документация по планировке территории линейного объекта капитального строительства межмуниципального значения
Строительство автомобильной дороги "Тайшет - Шиткино - Шелаево" на участке от с. Шелаево до р.п. Новобирюсинский" ("Строительство автомобильной дороги Тайшет - Шиткино - Шелаево на участке км 141+547 - км 159+600 в Тайшетском районе Иркутской области")
Изм. Кол.уч. Лист Nдок Подпись Дата
Выполнил Полубоярова 08.17
Проверил Зуев А.И. 08.17
ПРОЕКТ ПЛАНИРОВКИ ТЕРРИТОРИИ
Стадия П
Лист 1
Листов 19
Чертеж планировки территории. Красные линии. Граница зоны планируемого размещения линейного объекта капитального строительства межмуниципального значения. М 1 : 2 000
АО МК "ИНДОР"
Схема расположения листов графической части

ЧЕРТЕЖ ПЛАНИРОВКИ ТЕРРИТОРИИ. КРАСНЫЕ ЛИНИИ. ГРАНИЦА ЗОНЫ ПЛАНИРУЕМОГО РАЗМЕЩЕНИЯ ЛИНЕЙНОГО ОБЪЕКТА КАПИТАЛЬНОГО СТРОИТЕЛЬСТВА МЕЖМУНИЦИПАЛЬНОГО ЗНАЧЕНИЯ.
М 1 : 2000

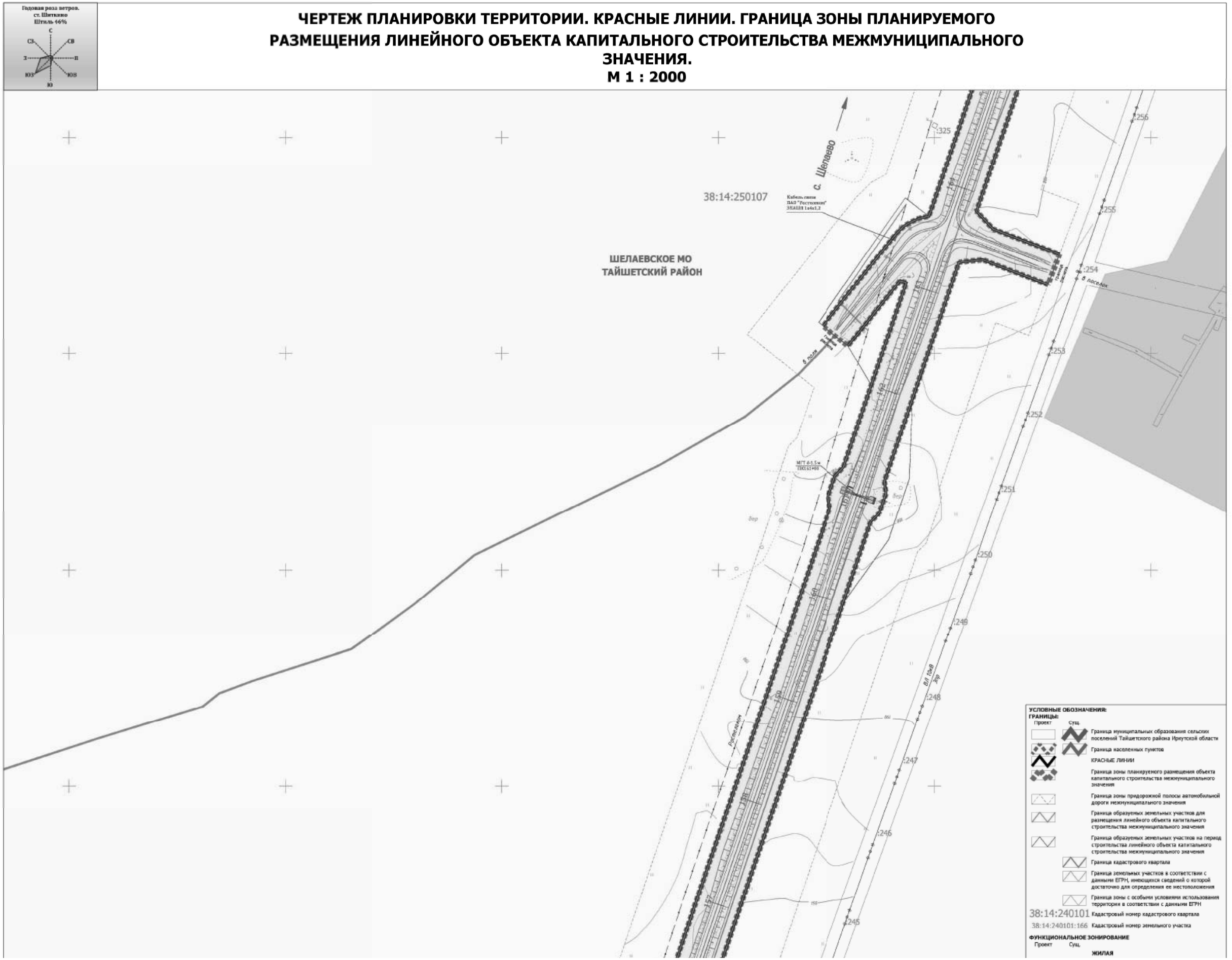

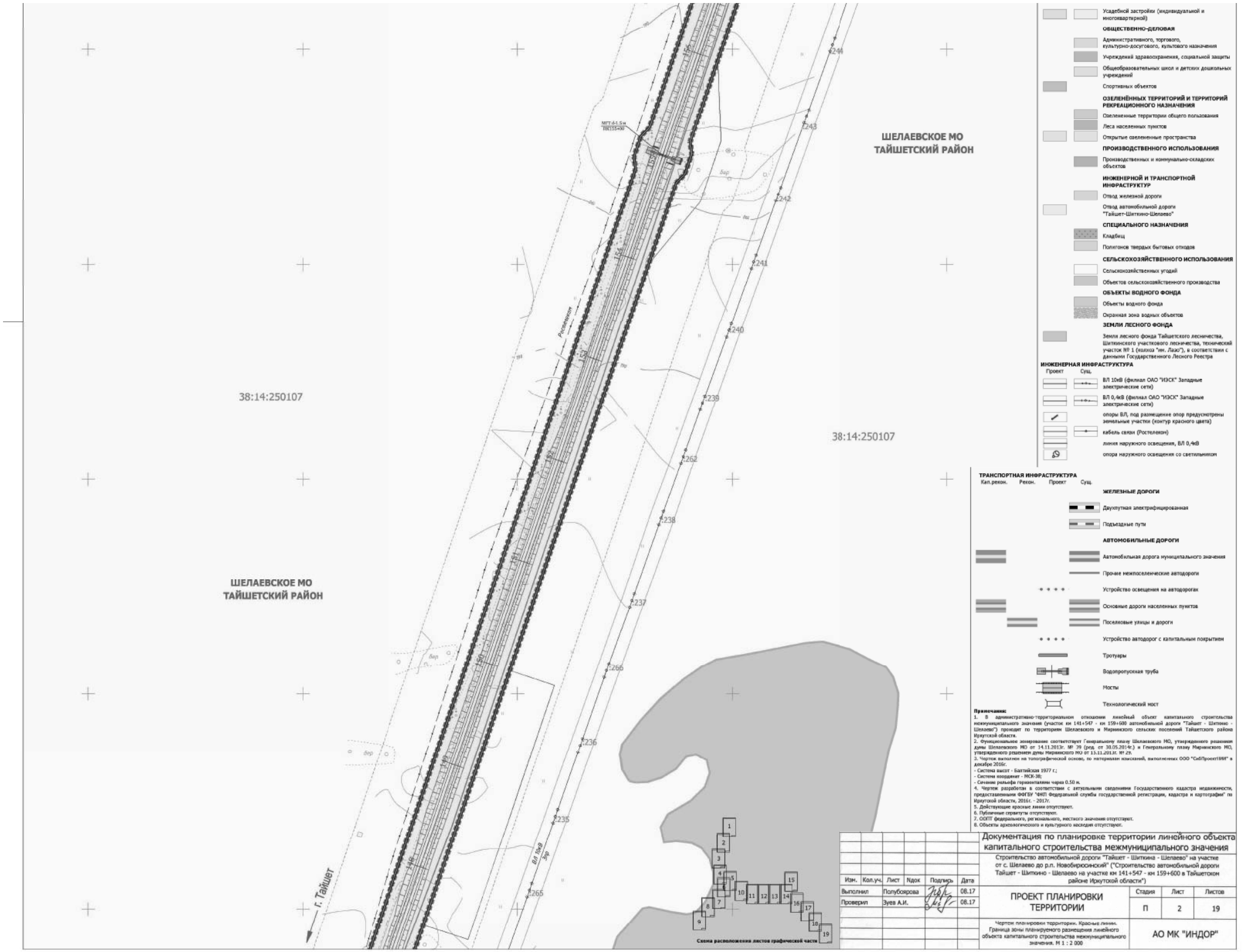
ШЕЛАЕВСКОЕ МО
ТАЙШЕТСКИЙ РАЙОН
38:14:250107
ШЕЛАЕВСКОЕ МО
ТАЙШЕТСКИЙ РАЙОН
38:14:250107
г. Тайшет
Ростелеком
ВЛ 10кВ
ЗКР
Усадебной застройки (индивидуальной и многоквартирной)
ОБЩЕСТВЕННО-ДЕЛОВАЯ
Административного, торгового, культурно-досугового, культового назначения
Учреждений здравоохранения, социальной защиты
Общеобразовательных школ и детских дошкольных учреждений
Спортивных объектов
ОЗЕЛЕНЁННЫХ ТЕРРИТОРИЙ И ТЕРРИТОРИЙ РЕКРЕАЦИОННОГО НАЗНАЧЕНИЯ
Озелененные территории общего пользования
Леса населенных пунктов
Открытые озелененные пространства
ПРОИЗВОДСТВЕННОГО ИСПОЛЬЗОВАНИЯ
Производственных и коммунально-складских объектов
ИНЖЕНЕРНОЙ И ТРАНСПОРТНОЙ ИНФРАСТРУКТУР
Отвод железной дороги
Отвод автомобильной дороги "Тайшет-Шиткино-Шелаево"
СПЕЦИАЛЬНОГО НАЗНАЧЕНИЯ
Кладбищ
Полигонов твердых бытовых отходов
СЕЛЬСКОХОЗЯЙСТВЕННОГО ИСПОЛЬЗОВАНИЯ
Сельскохозяйственных угодий
Объектов сельскохозяйственного производства
ОБЪЕКТЫ ВОДНОГО ФОНДА
Объекты водного фонда
Охранная зона водных объектов
ЗЕМЛИ ЛЕСНОГО ФОНДА
Земли лесного фонда Тайшетского лесничества, Шиткинского участкового лесничества, технический участок № 1 (волхоз "им. Лаза"), в соответствии с данными Государственного Лесного Реестра
ИНЖЕНЕРНАЯ ИНФРАСТРУКТУРА
Проект
Сущ.
ВЛ 10кВ (филиал ОАО "ИЭСК" Западные электрические сети)
ВЛ 0,4кВ (филиал ОАО "ИЭСК" Западные электрические сети)
опоры ВЛ, под размещение опор предусмотрены земельные участки (контур красного цвета)
кабель связи (Ростелеком)
линия наружного освещения, ВЛ 0,4кВ
опора наружного освещения со светильником
ТРАНСПОРТНАЯ ИНФРАСТРУКТУРА
Кап.рекон.
Рекон.
Проект
Сущ.
ЖЕЛЕЗНЫЕ ДОРОГИ
Двухпутная электрифицированная
Подъездные пути
АВТОМОБИЛЬНЫЕ ДОРОГИ
Автомобильная дорога муниципального значения
Прочие межпоселенческие автодороги
Устройство освещения на автодорогах
Основные дороги населенных пунктов
Поселковые улицы и дороги
Устройство автодорог с капитальным покрытием
Тротуары
Водопропускная труба
Мосты
Технологический мост
Примечания:
1. В административно-территориальном отношении линейный объект капитального строительства межмуниципального значения (участок км 141+547 - км 159+600 автомобильной дороги "Тайшет - Шиткино - Шелаево") проходит по территориям Шелаевского и Мирнинского сельских поселений Тайшетского района Иркутской области.
2. Функциональное зонирование соответствует Генеральному плану Шелаевского МО, утвержденного решением думы Шелаевского МО от 14.11.2013г. № 39 (ред. от 30.05.2014г.) и Генеральному плану Мирнинского МО, утвержденного решением думы Мирнинского МО от 13.11.2013г. № 29.
3. Чертеж выполнен на топографической основе, по материалам изысканий, выполненных ООО "СибПроектНИИ" в декабре 2016г.
- Система высот - Балтийская 1977 г.;
- Система координат - МСК-38;
- Сечение рельефа горизонталями через 0.50 м.
4. Чертеж разработан в соответствии с актуальными сведениями Государственного кадастра недвижимости, предоставленными ФГБУ "ФКП Федеральной службы государственной регистрации, кадастра и картографии" по Иркутской области, 2016г. - 2017г.
5. Действующие красные линии отсутствуют.
6. Публичные сервитуты отсутствуют.
7. ООПТ федерального, регионального, местного значения отсутствуют.
8. Объекты археологического и культурного наследия отсутствуют.
Схема расположения листов графической части
Документация по планировке территории линейного объекта капитального строительства межмуниципального значения
Строительство автомобильной дороги "Тайшет - Шиткина - Шелаево" на участке от с. Шелаево до р.п. Новобирюсинский" ("Строительство автомобильной дороги Тайшет - Шиткино - Шелаево на участке км 141+547 - км 159+600 в Тайшетском районе Иркутской области")
Изм. Кол.уч. Лист Nдок Подпись Дата
Выполнил Полубоярова 08.17
Проверил Зуев А.И. 08.17
ПРОЕКТ ПЛАНИРОВКИ ТЕРРИТОРИИ
Стадия П
Лист 2
Листов 19
Чертеж планировки территории. Красные линии. Граница зоны планируемого размещения линейного объекта капитального строительства межмуниципального значения. М 1 : 2 000
АО МК "ИНДОР"

ЧЕРТЕЖ ПЛАНИРОВКИ ТЕРРИТОРИИ. КРАСНЫЕ ЛИНИИ. ГРАНИЦА ЗОНЫ ПЛАНИРУЕМОГО РАЗМЕЩЕНИЯ ЛИНЕЙНОГО ОБЪЕКТА КАПИТАЛЬНОГО СТРОИТЕЛЬСТВА МЕЖМУНИЦИПАЛЬНОГО ЗНАЧЕНИЯ.
М 1 : 2000

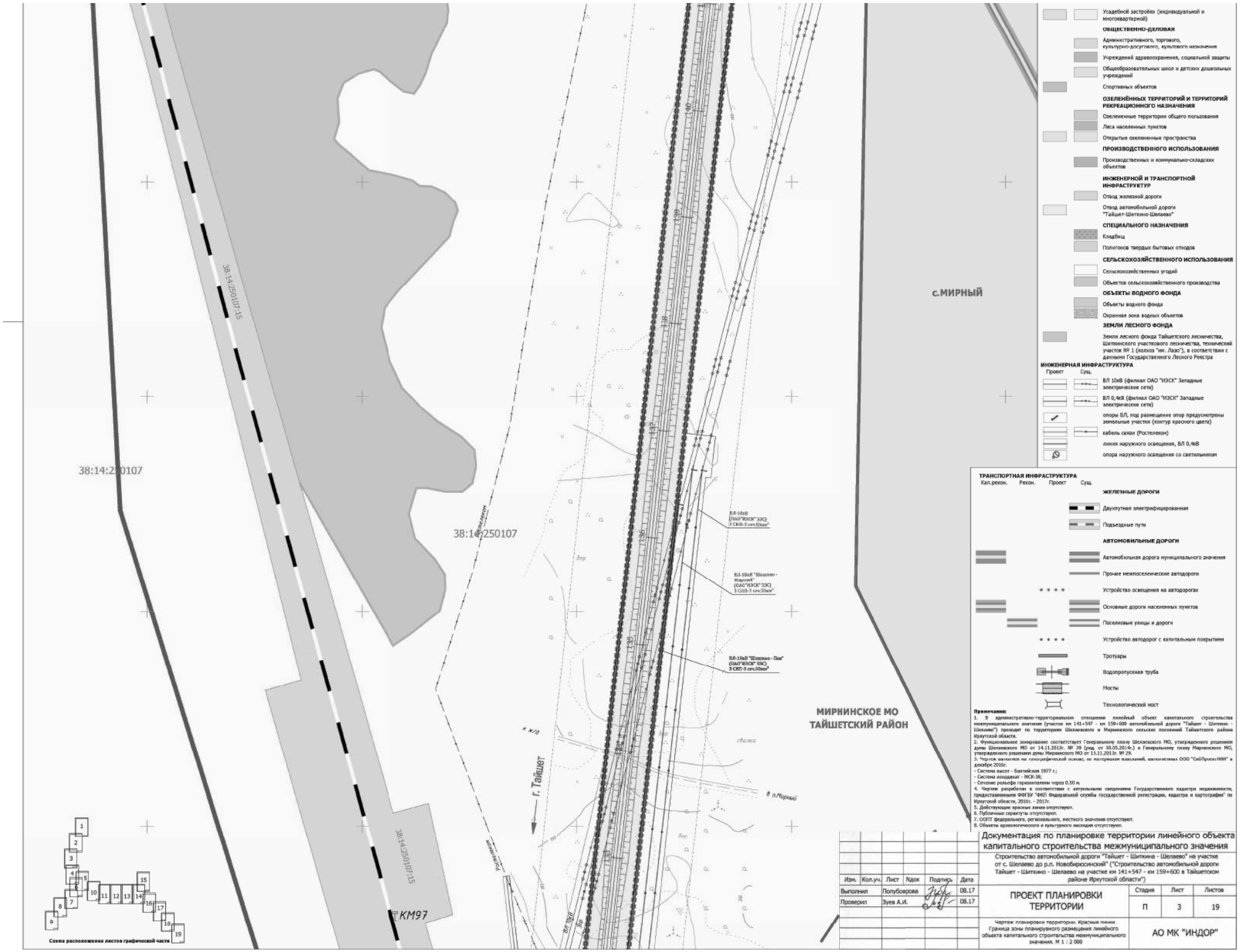
с.МИРНЫЙ
МИРНИНСКОЕ МО
ТАЙШЕТСКИЙ РАЙОН
г. Тайшет
в п.Мирный
к ж/д
свалка
38:14:250107:15
38:14:250107
38:14:250107:15
КМ97
Усадебной застройки (индивидуальной и многоквартирной)
ОБЩЕСТВЕННО-ДЕЛОВАЯ
Административного, торгового, культурно-досугового, культового назначения
Учреждений здравоохранения, социальной защиты
Общеобразовательных школ и детских дошкольных учреждений
Спортивных объектов
ОЗЕЛЕНЁННЫХ ТЕРРИТОРИЙ И ТЕРРИТОРИЙ РЕКРЕАЦИОННОГО НАЗНАЧЕНИЯ
Озелененные территории общего пользования
Леса населенных пунктов
Открытые озелененные пространства
ПРОИЗВОДСТВЕННОГО ИСПОЛЬЗОВАНИЯ
Производственных и коммунально-складских объектов
ИНЖЕНЕРНОЙ И ТРАНСПОРТНОЙ ИНФРАСТРУКТУР
Отвод железной дороги
Отвод автомобильной дороги "Тайшет-Шиткино-Шелаево"
СПЕЦИАЛЬНОГО НАЗНАЧЕНИЯ
Кладбищ
Полигонов твердых бытовых отходов
СЕЛЬСКОХОЗЯЙСТВЕННОГО ИСПОЛЬЗОВАНИЯ
Сельскохозяйственных угодий
Объектов сельскохозяйственного производства
ОБЪЕКТЫ ВОДНОГО ФОНДА
Объекты водного фонда
Охранная зона водных объектов
ЗЕМЛИ ЛЕСНОГО ФОНДА
Земли лесного фонда Тайшетского лесничества, Шиткинского участкового лесничества, технический участок № 1 (колхоз "им. Лазо"), в соответствии с данными Государственного Лесного Реестра
ИНЖЕНЕРНАЯ ИНФРАСТРУКТУРА
Проект Сущ.
ВЛ 10кВ (филиал ОАО "ИЭСК" Западные электрические сети)
ВЛ 0,4кВ (филиал ОАО "ИЭСК" Западные электрические сети)
опоры ВЛ, под размещение опор предусмотрены земельные участок (контур красного цвета)
кабель связи (Ростелеком)
линия наружного освещения, ВЛ 0,4кВ
опора наружного освещения со светильником
ТРАНСПОРТНАЯ ИНФРАСТРУКТУРА
Кап.рекон. Рекон. Проект Сущ.
ЖЕЛЕЗНЫЕ ДОРОГИ
Двухпутная электрифицированная
Подъездные пути
АВТОМОБИЛЬНЫЕ ДОРОГИ
Автомобильная дорога муниципального значения
Прочие межпоселенческие автодороги
Устройство освещения на автодорогах
Основные дороги населенных пунктов
Поселковые улицы и дороги
Устройство автодорог с капитальным покрытием
Тротуары
Водопропускная труба
Мосты
Технологический мост
ВЛ-10кВ (ОАО"ИЭСК" 33С) 3 СИП-3 сеч.50мм²
ВЛ-10кВ "Шиткино - Инеусий" (ОАО"ИЭСК" 33С) 3 СИП-3 сеч.50мм²
ВЛ-10кВ "Шиткино - Пек" (ОАОГИЭСК" 33С) 3 СИП-3 сеч.50мм²
Примечание:
1. В административно-территориальном отношении линейный объект капитального строительства межмуниципального значения (участок км 141+547 - км 159+600 автомобильной дороги "Тайшет - Шиткино - Шелаево") проходит по территориям Шелаевского и Мирнинского сельских поселений Тайшетского района Иркутской области.
2. Функциональное зонирование соответствует Генеральному плану Шелаевского МО, утвержденного решением думы Шелаевского МО от 14.11.2013г. № 39 (ред. от 30.05.2014г.) и Генеральному плану Мирнинского МО, утвержденного решением думы Мирнинского МО от 15.11.2013г. № 29.
3. Чертеж выполнен на топографической основе, по материалам изысканий, выполненных ООО "СибПроектНИИ" в декабре 2016г.
- Система высот - Балтийская 1977 г.;
- Система координат - МСК-38;
- Сечение рельефа горизонталями через 0.50 м.
4. Чертеж разработан в соответствии с актуальными сведениями Государственного кадастра недвижимости, предоставленными ФКП ЦУ "ФКП" Федеральной службы государственной регистрации, кадастра и картографии" по Иркутской области, 2016г. - 2017г.
5. Действующие красные линии отсутствуют.
6. Публичные сервитуты отсутствуют.
7. ООПТ федерального, регионального, местного значения отсутствуют.
8. Объекты археологического и культурного наследия отсутствуют.
Документация по планировке территории линейного объекта капитального строительства межмуниципального значения
Строительство автомобильной дороги "Тайшет - Шиткина - Шелаево" на участке от с. Шелаево до р.п. Новобирюсинский" ("Строительство автомобильной дороги Тайшет - Шиткино - Шелаево на участке км 141+547 - км 159+600 в Тайшетском районе Иркутской области")
Изм. Кол.уч. Лист Ндок Подпись Дата
Выполнил Полубоярова 08.17
Проверил Зуев А.И. 08.17
ПРОЕКТ ПЛАНИРОВКИ ТЕРРИТОРИИ
Стадия П
Лист 3
Листов 19
Чертеж планировки территории. Красные линии. Граница зоны планируемого размещения линейного объекта капитального строительства межмуниципального значения. М 1 : 2 000
АО МК "ИНДОР"
Схема расположения листов графической части

ЧЕРТЕЖ ПЛАНИРОВКИ ТЕРРИТОРИИ. КРАСНЫЕ ЛИНИИ. ГРАНИЦА ЗОНЫ ПЛАНИРУЕМОГО РАЗМЕЩЕНИЯ ЛИНЕЙНОГО ОБЪЕКТА КАПИТАЛЬНОГО СТРОИТЕЛЬСТВА МЕЖМУНИЦИПАЛЬНОГО ЗНАЧЕНИЯ.
М 1 : 2000

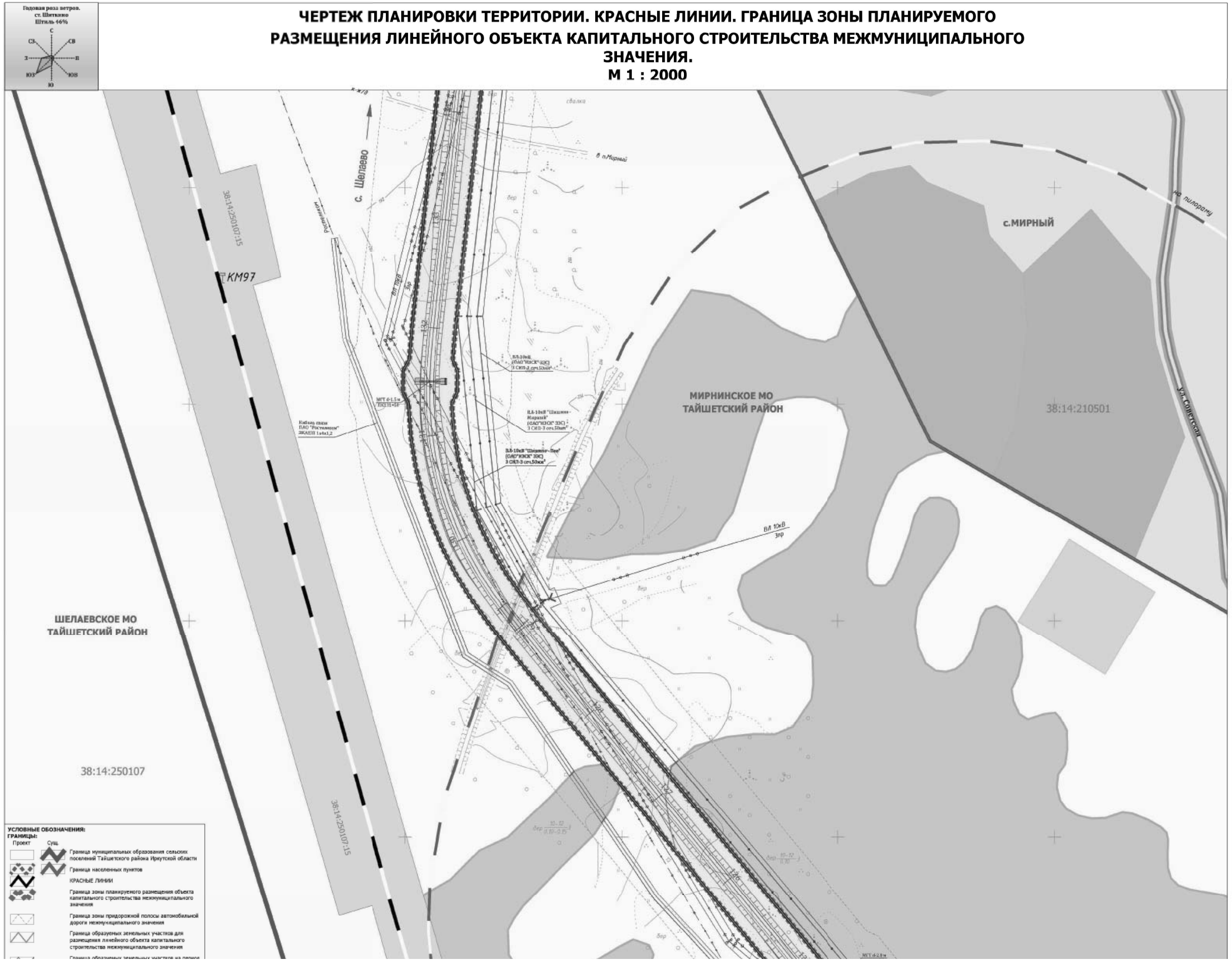

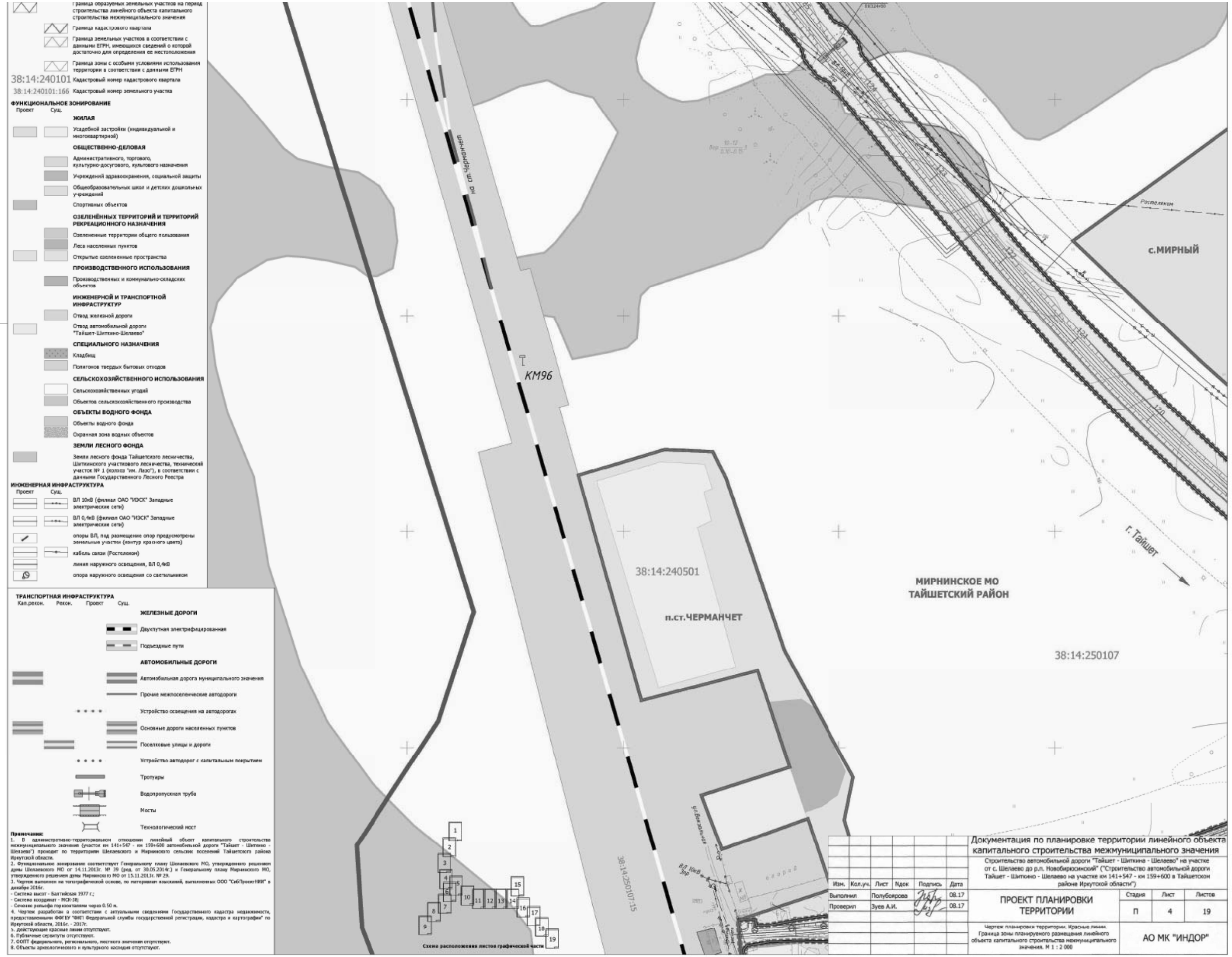
Граница образуемых земельных участков на период строительства линейного объекта капитального строительства межмуниципального значения
Граница кадастрового квартала
Граница земельных участков в соответствии с данными ЕГРН, имеющихся сведений о которой достаточно для определения ее местоположения
Граница зоны с особыми условиями использования территории в соответствии с данными ЕГРН
38:14:240101 Кадастровый номер кадастрового квартала
38:14:240101:166 Кадастровый номер земельного участка
ФУНКЦИОНАЛЬНОЕ ЗОНИРОВАНИЕ
Проект Сущ.
ЖИЛАЯ
Усадебной застройки (индивидуальной и многоквартирной)
ОБЩЕСТВЕННО-ДЕЛОВАЯ
Административного, торгового, культурно-досугового, культового назначения
Учреждений здравоохранения, социальной защиты
Общеобразовательных школ и детских дошкольных учреждений
Спортивных объектов
ОЗЕЛЕНЁННЫХ ТЕРРИТОРИЙ И ТЕРРИТОРИЙ РЕКРЕАЦИОННОГО НАЗНАЧЕНИЯ
Озелененные территории общего пользования
Леса населенных пунктов
Открытые озелененные пространства
ПРОИЗВОДСТВЕННОГО ИСПОЛЬЗОВАНИЯ
Производственных и коммунально-складских объектов
ИНЖЕНЕРНОЙ И ТРАНСПОРТНОЙ ИНФРАСТРУКТУР
Отвод железной дороги
Отвод автомобильной дороги "Тайшет-Шиткино-Шелаево"
СПЕЦИАЛЬНОГО НАЗНАЧЕНИЯ
Кладбищ
Полигонов твердых бытовых отходов
СЕЛЬСКОХОЗЯЙСТВЕННОГО ИСПОЛЬЗОВАНИЯ
Сельскохозяйственных угодий
Объектов сельскохозяйственного производства
ОБЪЕКТЫ ВОДНОГО ФОНДА
Объекты водного фонда
Охранная зона водных объектов
ЗЕМЛИ ЛЕСНОГО ФОНДА
Земли лесного фонда Тайшетского лесничества, Шиткинского участкового лесничества, технический участок № 1 (колхоз "им. Лазо"), в соответствии с данными Государственного Лесного Реестра
ИНЖЕНЕРНАЯ ИНФРАСТРУКТУРА
Проект Сущ.
ВЛ 10кВ (филиал ОАО "ИЭСК" Западные электрические сети)
ВЛ 0,4кВ (филиал ОАО "ИЭСК" Западные электрические сети)
опоры ВЛ, под размещение опор предусмотрены земельные участки (контур красного цвета)
кабель связи (Ростелеком)
линия наружного освещения, ВЛ 0,4кВ
опора наружного освещения со светильником
ТРАНСПОРТНАЯ ИНФРАСТРУКТУРА
Кап.рекон. Рекон. Проект Суш.
ЖЕЛЕЗНЫЕ ДОРОГИ
Двухпутная электрифицированная
Подъездные пути
АВТОМОБИЛЬНЫЕ ДОРОГИ
Автомобильная дорога муниципального значения
Прочие межпоселенческие автодороги
Устройство освещения на автодорогах
Основные дороги населенных пунктов
Поселковые улицы и дороги
Устройство автодорог с капитальным покрытием
Тротуары
Водопропускная труба
Мосты
Технологический мост
Примечание:
1. В административно-территориальном отношении линейный объект капитального строительства межмуниципального значения (участок км 141+547 - км 159+600 автомобильной дороги "Тайшет - Шиткино - Шелаево") проходит по территории Шелаевского и Мирнинского сельских поселений Тайшетского района Иркутской области.
2. Функциональное зонирование соответствует Генеральному плану Шелаевского МО, утвержденного решением думы Шелаевского МО от 14.11.2013г. № 39 (ред. от 30.05.2014г.) и Генеральному плану Мирнинского МО, утвержденного решением думы Мирнинского МО от 15.11.2013г. № 29.
3. Чертеж выполнен на топографической основе, по материалам изысканий, выполненных ООО "СибПроектНИИ" в декабре 2016г.
- Система высот - Балтийская 1977 г.;
- Система координат - МСК-38;
- Сечение рельефа горизонталями через 0.50 м.
4. Чертеж разработан в соответствии с актуальными сведениями Государственного кадастра недвижимости, предоставленными ФФГБУ "ФКП Федеральной службы государственной регистрации, кадастра и картографии" по Иркутской области, 2016г. - 2017г.
5. Действующие красные линии отсутствуют.
6. Публичные сервитуты отсутствуют.
7. ООПТ федерального, регионального, местного значения отсутствуют.
8. Объекты археологического и культурного наследия отсутствуют.
Схема расположения листов графической части
1 2 3 4 5 6 7 8 9 10 11 12 13 14 15 16 17 18 19
ПК124+90
Растелеком
с.МИРНЫЙ
КМ96
38:14:240501
п.ст.ЧЕРМАНЧЕТ
МИРНИНСКОЕ МО
ТАЙШЕТСКИЙ РАЙОН
38:14:250107
38:14:250107:15
г. Тайшет
ВЛ 10кВ Зяр
ВЛ 10кВ Зяр
Документация по планировке территории линейного объекта капитального строительства межмуниципального значения
Строительство автомобильной дороги "Тайшет - Шиткина - Шелаево" на участке от с. Шелаево до р.п. Новобирюсинский" ("Строительство автомобильной дороги Тайшет - Шиткино - Шелаево на участке км 141+547 - км 159+600 в Тайшетском районе Иркутской области")
Изм. Кол.уч. Лист Nдок Подпись Дата
Выполнил Полубоярова 08.17
Проверил Зуев А.И. 08.17
ПРОЕКТ ПЛАНИРОВКИ ТЕРРИТОРИИ
Стадия Лист Листов
П 4 19
Чертеж планировки территории. Красные линии. Граница зоны планируемого размещения линейного объекта капитального строительства межмуниципального значения. М 1 : 2 000
АО МК "ИНДОР"

ЧЕРТЕЖ ПЛАНИРОВКИ ТЕРРИТОРИИ. КРАСНЫЕ ЛИНИИ. ГРАНИЦА ЗОНЫ ПЛАНИРУЕМОГО РАЗМЕЩЕНИЯ ЛИНЕЙНОГО ОБЪЕКТА КАПИТАЛЬНОГО СТРОИТЕЛЬСТВА МЕЖМУНИЦИПАЛЬНОГО ЗНАЧЕНИЯ.
М 1 : 2000

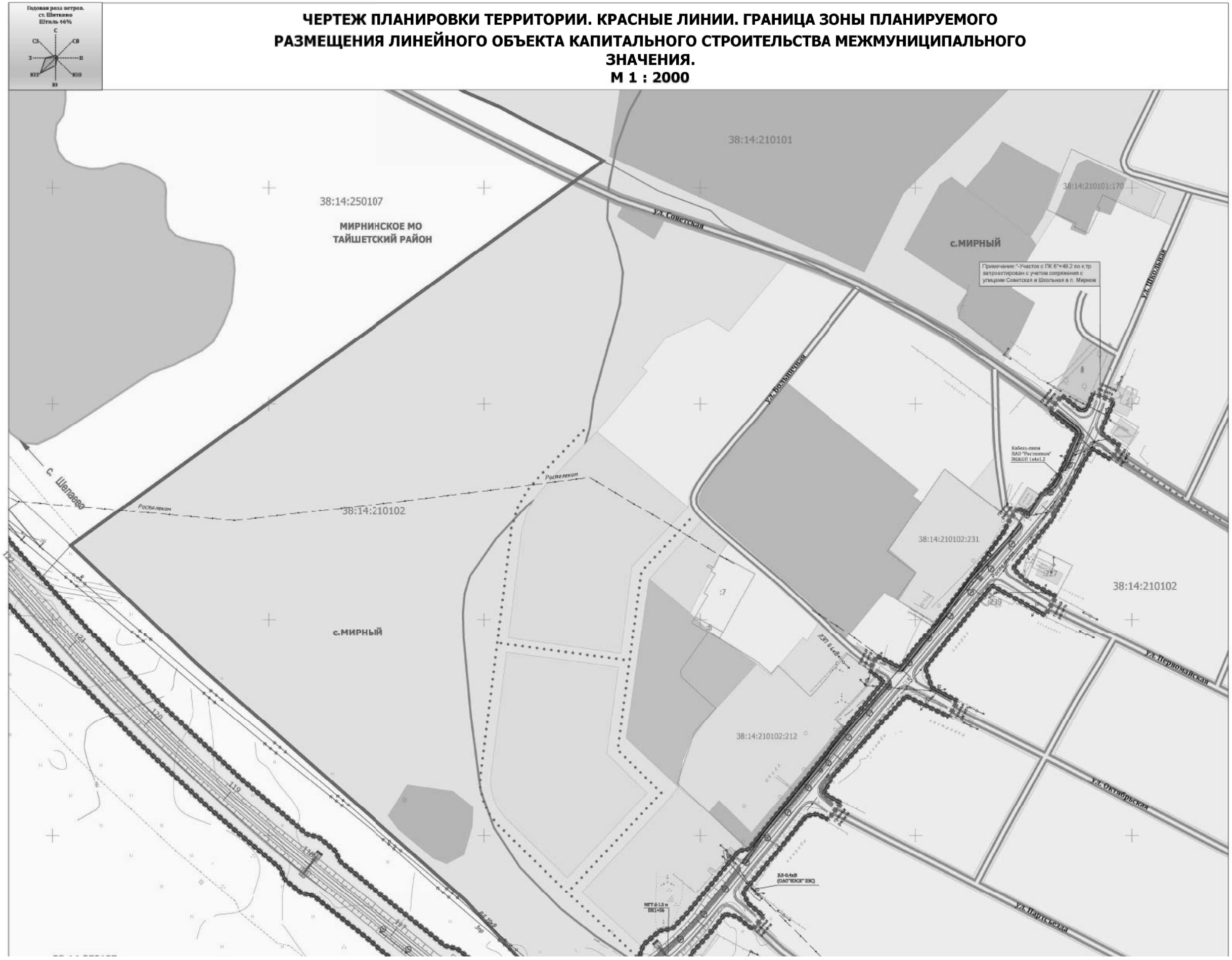

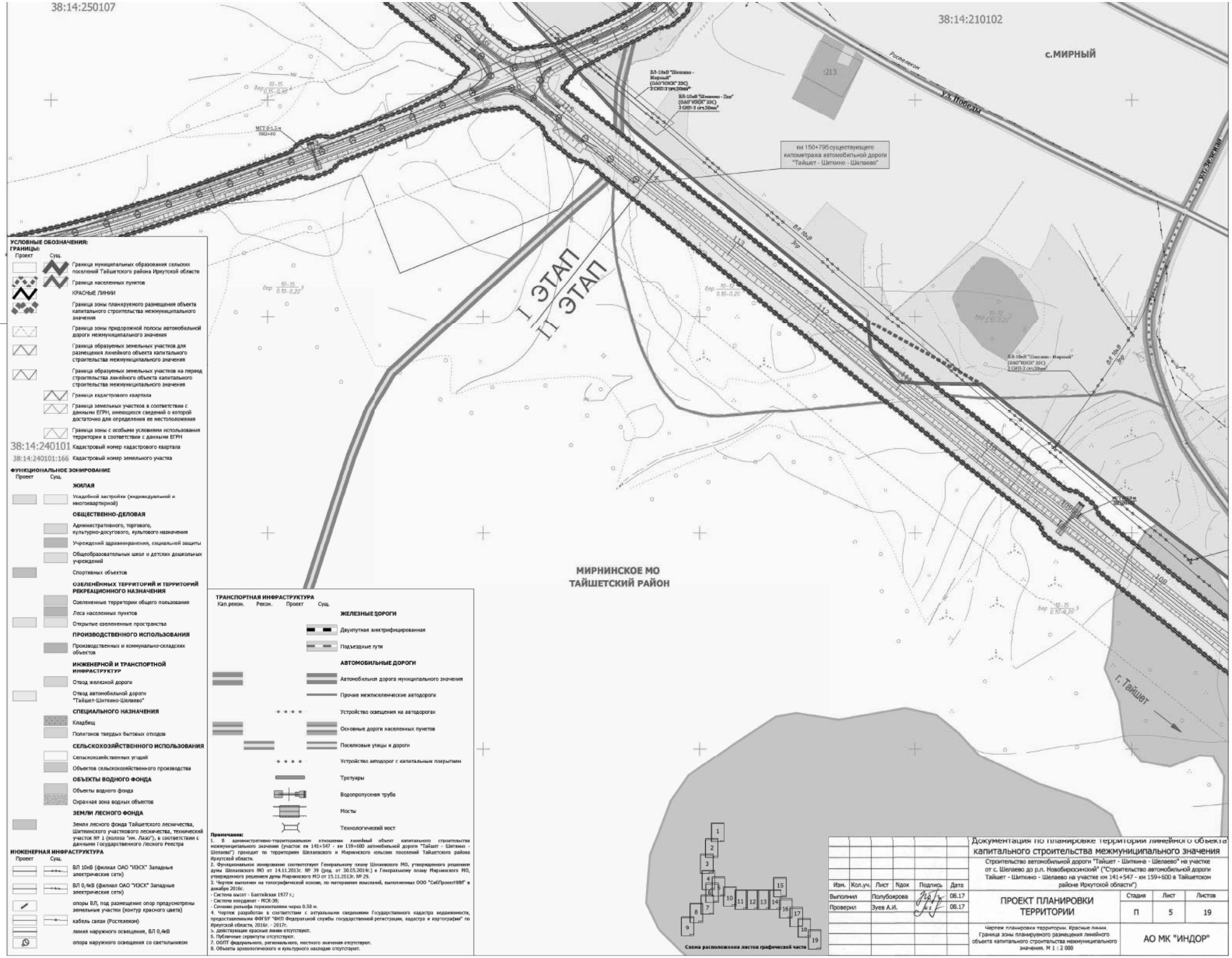

УСЛОВНЫЕ ОБОЗНАЧЕНИЯ:

ГРАНИЦЫ:

Проект / Сущ.

- Граница муниципальных образований сельских поселений Тайшетского района Иркутской области
- Граница населенных пунктов
- КРАСНЫЕ ЛИНИИ
- Граница зоны планируемого размещения объекта капитального строительства межмуниципального значения
- Граница зоны придорожной полосы автомобильной дороги межмуниципального значения
- Граница образуемых земельных участков для размещения линейного объекта капитального строительства межмуниципального значения
- Граница образуемых земельных участков на период строительства линейного объекта капитального строительства межмуниципального значения
- Граница кадастрового квартала
- Граница земельных участков в соответствии с данными ЕГРН, имеющихся сведений о которой достаточно для определения ее местоположения
- Граница зоны с особыми условиями использования территории в соответствии с данными ЕГРН
- 38:14:240101 Кадастровый номер кадастрового квартала
- 38:14:240101:166 Кадастровый номер земельного участка

ФУНКЦИОНАЛЬНОЕ ЗОНИРОВАНИЕ

Проект / Сущ.

- **ЖИЛАЯ**
- Усадебной застройки (индивидуальной и многоквартирной)
- **ОБЩЕСТВЕННО-ДЕЛОВАЯ**
- Административного, торгового, культурно-досугового, культового назначения
- Учреждений здравоохранения, социальной защиты
- Общеобразовательных школ и детских дошкольных учреждений
- Спортивных объектов
- **ОЗЕЛЕНЁННЫХ ТЕРРИТОРИЙ И ТЕРРИТОРИЙ РЕКРЕАЦИОННОГО НАЗНАЧЕНИЯ**
- Озелененные территории общего пользования
- Леса населенных пунктов
- Открытые озелененные пространства
- **ПРОИЗВОДСТВЕННОГО ИСПОЛЬЗОВАНИЯ**
- Производственных и коммунально-складских объектов
- **ИНЖЕНЕРНОЙ И ТРАНСПОРТНОЙ ИНФРАСТРУКТУР**
- Отвод железной дороги
- Отвод автомобильной дороги "Тайшет-Шиткино-Шелаево"
- **СПЕЦИАЛЬНОГО НАЗНАЧЕНИЯ**
- Кладбищ
- Полигонов твердых бытовых отходов
- **СЕЛЬСКОХОЗЯЙСТВЕННОГО ИСПОЛЬЗОВАНИЯ**
- Сельскохозяйственных угодий
- Объектов сельскохозяйственного производства
- **ОБЪЕКТЫ ВОДНОГО ФОНДА**
- Объекты водного фонда
- Охранная зона водных объектов
- **ЗЕМЛИ ЛЕСНОГО ФОНДА**
- Земля лесного фонда Тайшетского лесничества, Шиткинского участкового лесничества, технический участок № 1 (колхоз "им. Лазо"), в соответствии с данными государственного Лесного Реестра

ИНЖЕНЕРНАЯ ИНФРАСТРУКТУРА

Проект / Сущ.

- ВЛ 10кВ (филиал ОАО "ИЭСК" Западные электрические сети)
- ВЛ 0,4кВ (филиал ОАО "ИЭСК" Западные электрические сети)
- опоры ВЛ, под размещение опор предусмотрены земельные участки (контур красного цвета)
- кабель связи (Ростелеком)
- линия наружного освещения, ВЛ 0,4кВ
- опора наружного освещения со светильником

ТРАНСПОРТНАЯ ИНФРАСТРУКТУРА

Кап.рекон. / Рекон. / Проект / Сущ.

- **ЖЕЛЕЗНЫЕ ДОРОГИ**
- Двухпутная электрифицированная
- Подъездные пути
- **АВТОМОБИЛЬНЫЕ ДОРОГИ**
- Автомобильная дорога муниципального значения
- Прочие межпоселенческие автодороги
- Устройство освещения на автодорогах
- Основные дороги населенных пунктов
- Поселковые улицы и дороги
- Устройство автодорог с капитальным покрытием
- Тротуары
- Водопропускная труба
- Мосты
- Технологический мост

Примечания:

1. В административно-территориальном отношении линейный объект капитального строительства межмуниципального значения (участок км 141+547 - км 159+600 автомобильной дороги "Тайшет - Шиткино - Шелаево") проходит по территориям Шелаевского и Мирнинского сельских поселений Тайшетского района Иркутской области.
2. Функциональное зонирование соответствует Генеральному плану Шелаевского МО, утвержденного решением думы Шелаевского МО от 14.11.2013г. № 39 (ред. от 30.05.2014г.) и Генеральному плану Мирнинского МО, утвержденного решением думы Мирнинского МО от 15.11.2013г. № 29.
3. Чертеж выполнен на топографической основе, по материалам изысканий, выполненных ООО "СибПроектНИИ" в декабре 2016г.
- Система высот - Балтийская 1977 г.;
- Система координат - МСК-38;
- Сечение рельефа горизонталями через 0.50 м.
4. Чертеж разработан в соответствии с актуальными сведениями Государственного кадастра недвижимости, предоставленными ФГБУ "ФКП Федеральной службы государственной регистрации, кадастра и картографии" по Иркутской области, 2016г. - 2017г.
5. действующие красные линии отсутствуют.
6. Публичные сервитуты отсутствуют.
7. ООПТ федерального, регионального, местного значения отсутствуют.
8. Объекты археологического и культурного наследия отсутствуют.

Изм.	Кол.уч.	Лист	Nдок	Подпись	Дата
Выполнил		Полубоярова			08.17
Проверил		Зуев А.И.			08.17

Документация по планировке территории линейного объекта капитального строительства межмуниципального значения

Строительство автомобильной дороги "Тайшет - Шиткина - Шелаево" на участке от с. Шелаево до р.п. Новобирюсинский" ("Строительство автомобильной дороги Тайшет - Шиткино - Шелаево на участке км 141+547 - км 159+600 в Тайшетском районе Иркутской области")

ПРОЕКТ ПЛАНИРОВКИ ТЕРРИТОРИИ

Стадия	Лист	Листов
П	5	19

Чертеж планировки территории. Красные линии. Граница зоны планируемого размещения линейного объекта капитального строительства межмуниципального значения. М 1 : 2 000

АО МК "ИНДОР"

ЧЕРТЕЖ ПЛАНИРОВКИ ТЕРРИТОРИИ. КРАСНЫЕ ЛИНИИ. ГРАНИЦА ЗОНЫ ПЛАНИРУЕМОГО РАЗМЕЩЕНИЯ ЛИНЕЙНОГО ОБЪЕКТА КАПИТАЛЬНОГО СТРОИТЕЛЬСТВА МЕЖМУНИЦИПАЛЬНОГО ЗНАЧЕНИЯ.
М 1 : 2000

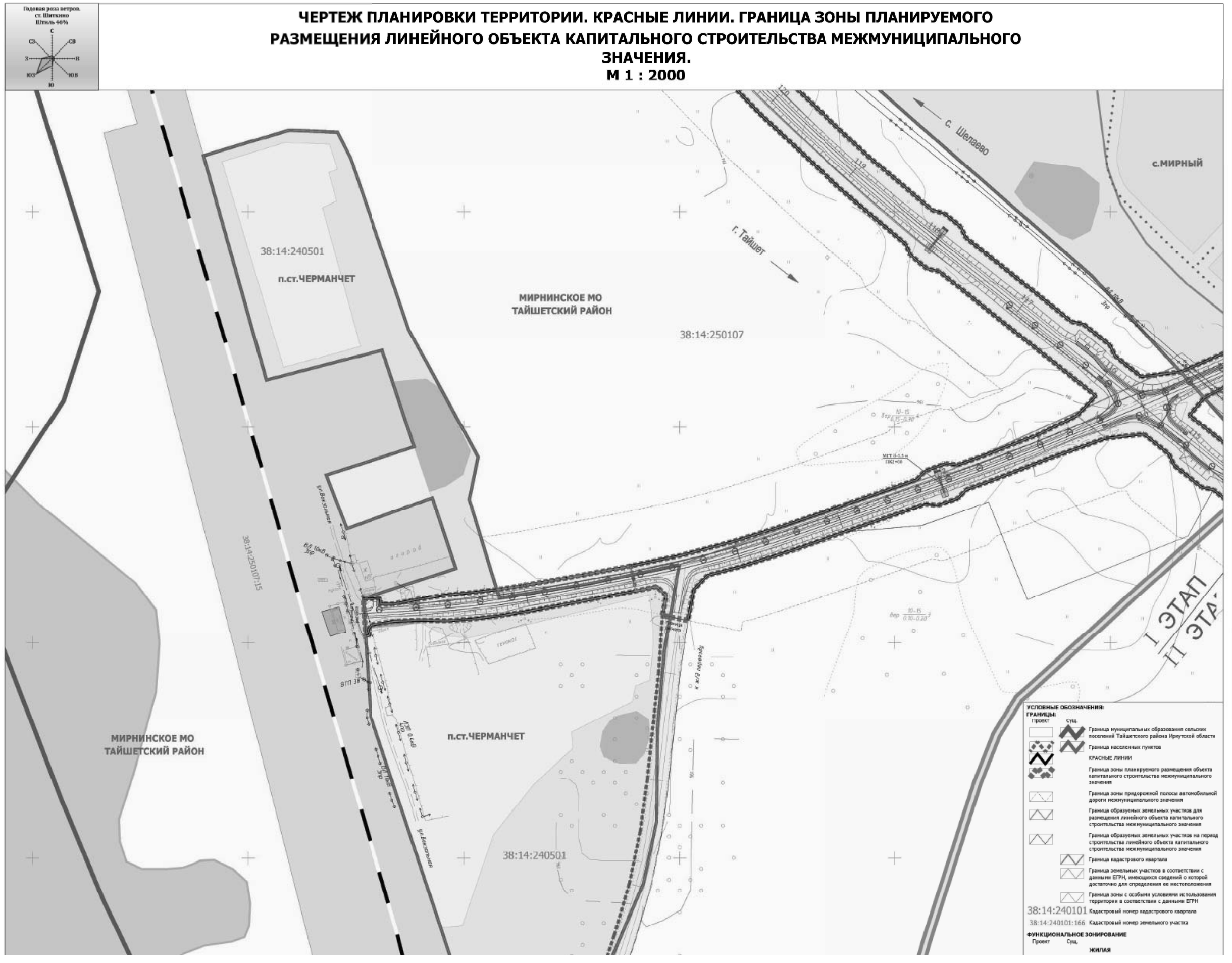

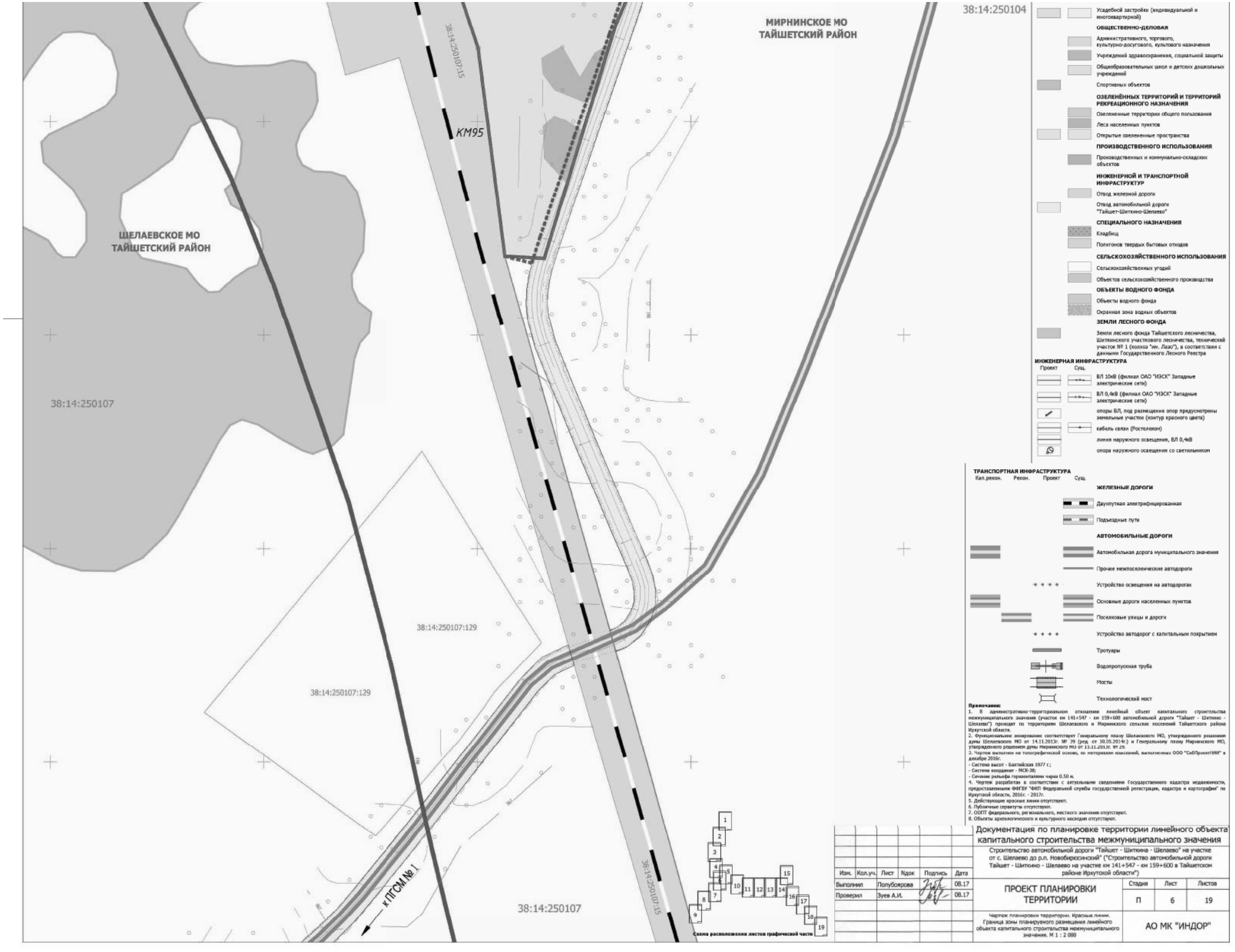
МИРНИНСКОЕ МО
ТАЙШЕТСКИЙ РАЙОН
ШЕЛАЕВСКОЕ МО
ТАЙШЕТСКИЙ РАЙОН
38:14:250104
38:14:250107:15
KM95
38:14:250107
38:14:250107:129
38:14:250107:129
38:14:250107:15
к ПГСМ № 1
Усадебной застройки (индивидуальной и многоквартирной)
ОБЩЕСТВЕННО-ДЕЛОВАЯ
Административного, торгового, культурно-досугового, культового назначения
Учреждений здравоохранения, социальной защиты
Общеобразовательных школ и детских дошкольных учреждений
Спортивных объектов
ОЗЕЛЕНЁННЫХ ТЕРРИТОРИЙ И ТЕРРИТОРИЙ РЕКРЕАЦИОННОГО НАЗНАЧЕНИЯ
Озелененные территории общего пользования
Леса населенных пунктов
Открытые озелененные пространства
ПРОИЗВОДСТВЕННОГО ИСПОЛЬЗОВАНИЯ
Производственных и коммунально-складских объектов
ИНЖЕНЕРНОЙ И ТРАНСПОРТНОЙ ИНФРАСТРУКТУР
Отвод железной дороги
Отвод автомобильной дороги "Тайшет-Шиткино-Шелаево"
СПЕЦИАЛЬНОГО НАЗНАЧЕНИЯ
Кладбищ
Полигонов твердых бытовых отходов
СЕЛЬСКОХОЗЯЙСТВЕННОГО ИСПОЛЬЗОВАНИЯ
Сельскохозяйственных угодий
Объектов сельскохозяйственного производства
ОБЪЕКТЫ ВОДНОГО ФОНДА
Объекты водного фонда
Охранная зона водных объектов
ЗЕМЛИ ЛЕСНОГО ФОНДА
Земли лесного фонда Тайшетского лесничества, Шиткинского участкового лесничества, технический участок № 1 (колхоз "им. Лаго"), в соответствии с данными Государственного Лесного Реестра
ИНЖЕНЕРНАЯ ИНФРАСТРУКТУРА
Проект
Сущ.
ВЛ 10кВ (филиал ОАО "ИЭСК" Западные электрические сети)
ВЛ 0,4кВ (филиал ОАО "ИЭСК" Западные электрические сети)
опоры ВЛ, под размещение опор предусмотрены земельные участки (контур красного цвета)
кабель связи (Ростелеком)
линия наружного освещения, ВЛ 0,4кВ
опора наружного освещения со светильником
ТРАНСПОРТНАЯ ИНФРАСТРУКТУРА
Кап.рекон.
Рекон.
Проект
Сущ.
ЖЕЛЕЗНЫЕ ДОРОГИ
Двухпутная электрифицированная
Подъездные пути
АВТОМОБИЛЬНЫЕ ДОРОГИ
Автомобильная дорога муниципального значения
Прочие межпоселенческие автодороги
Устройство освещения на автодорогах
Основные дороги населенных пунктов
Поселковые улицы и дороги
Устройство автодорог с капитальным покрытием
Тротуары
Водопропускная труба
Мосты
Технологический мост
Примечания:
1. В административно-территориальном отношении линейный объект капитального строительства межмуниципального значения (участок км 141+547 - км 159+600 автомобильной дороги "Тайшет - Шиткино - Шелаево") проходит по территориям Шелаевского и Мирнинского сельских поселений Тайшетского района Иркутской области.
2. Функциональное зонирование соответствует Генеральному плану Шелаевского МО, утвержденного решением думы Шелаевского МО от 14.11.2013г. № 39 (ред. от 30.05.2014г.) и Генеральному плану Мирнинского МО, утвержденного решением думы Мирнинского МО от 13.11.2013г. № 29.
3. Чертеж выполнен на топографической основе, по материалам изысканий, выполненных ООО "СибПроектНИИ" в декабре 2016г.
- Система высот - Балтийская 1977 г.;
- Система координат - МСК-38;
- Сечение рельефа горизонталями через 0.50 м.
4. Чертеж разработан в соответствии с актуальными сведениями Государственного кадастра недвижимости, предоставленными ФКГБУ "ФКП Федеральной службы государственной регистрации, кадастра и картографии" по Иркутской области, 2016г. - 2017г.
5. Действующие красные линии отсутствуют.
6. Публичные сервитуты отсутствуют.
7. ООПТ федерального, регионального, местного значения отсутствуют.
8. Объекты археологического и культурного наследия отсутствуют.
Схема расположения листов графической части
1 2 3 4 5 6 7 8 9 10 11 12 13 14 15 16 17 18 19
Документация по планировке территории линейного объекта капитального строительства межмуниципального значения
Строительство автомобильной дороги "Тайшет - Шиткина - Шелаево" на участке от с. Шелаево до р.п. Новобирюсинский" ("Строительство автомобильной дороги Тайшет - Шиткино - Шелаево на участке км 141+547 - км 159+600 в Тайшетском районе Иркутской области")
Изм. Кол.уч. Лист Ндок Подпись Дата
Выполнил Полубоярова 08.17
Проверил Зуев А.И. 08.17
ПРОЕКТ ПЛАНИРОВКИ ТЕРРИТОРИИ
Стадия П
Лист 6
Листов 19
Чертеж планировки территории. Красные линии. Граница зоны планируемого размещения линейного объекта капитального строительства межмуниципального значения. М 1 : 2 000
АО МК "ИНДОР"

ЧЕРТЕЖ ПЛАНИРОВКИ ТЕРРИТОРИИ. КРАСНЫЕ ЛИНИИ. ГРАНИЦА ЗОНЫ ПЛАНИРУЕМОГО РАЗМЕЩЕНИЯ ЛИНЕЙНОГО ОБЪЕКТА КАПИТАЛЬНОГО СТРОИТЕЛЬСТВА МЕЖМУНИЦИПАЛЬНОГО ЗНАЧЕНИЯ.
М 1 : 2000

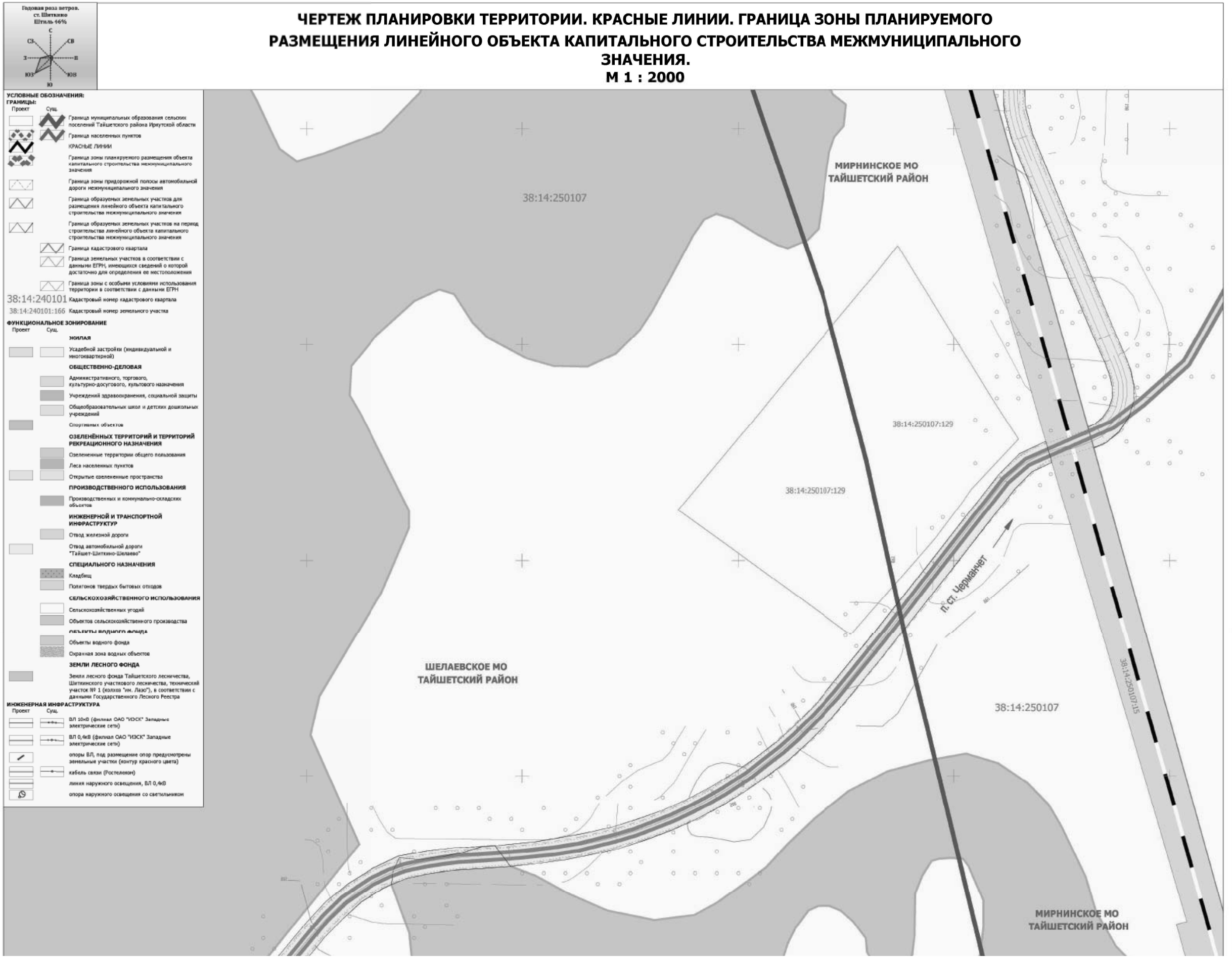

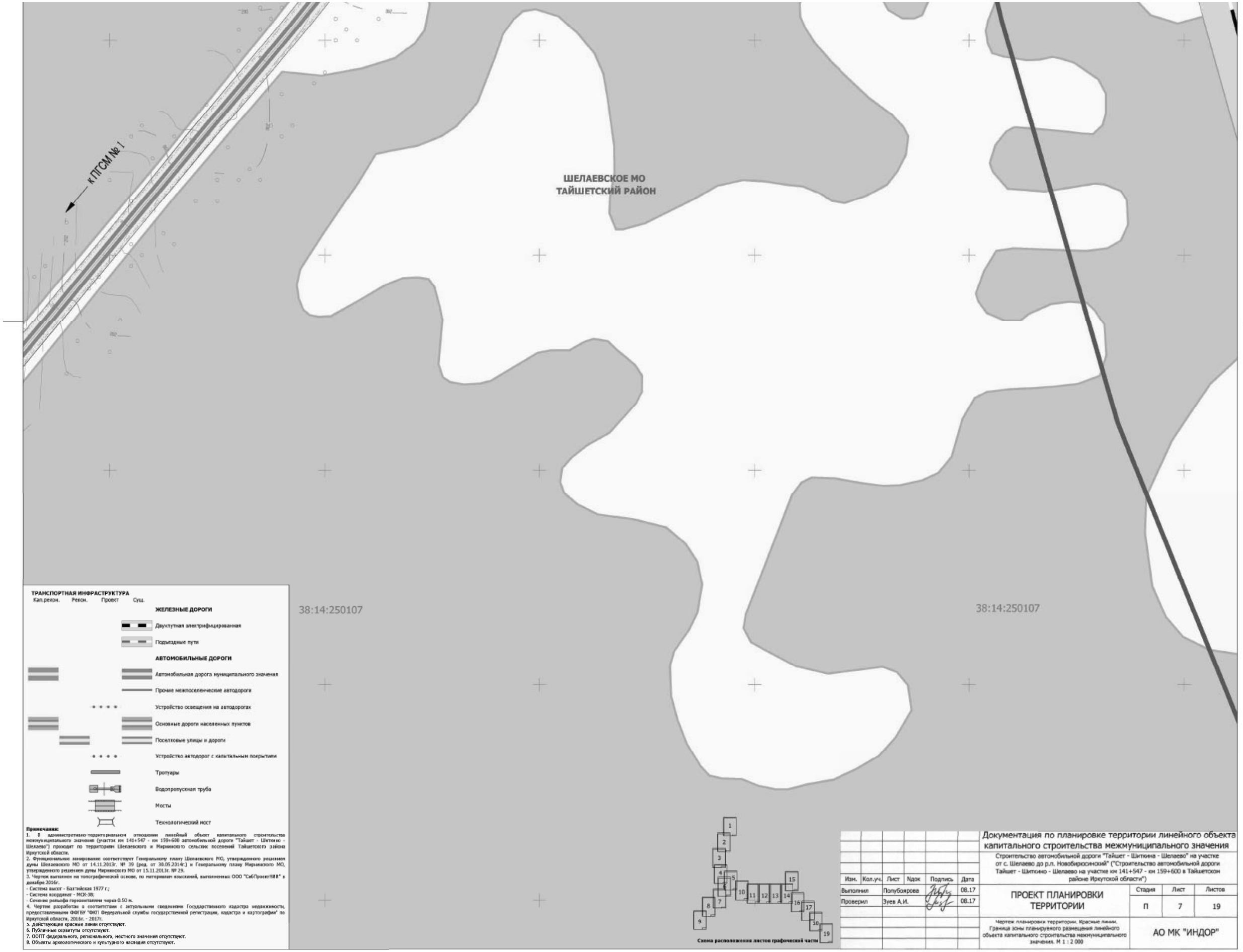

ТРАНСПОРТНАЯ ИНФРАСТРУКТУРА

Кап.рекон. Рекон. Проект Сущ.

ЖЕЛЕЗНЫЕ ДОРОГИ

- Двухпутная электрифицированная
- Подъездные пути

АВТОМОБИЛЬНЫЕ ДОРОГИ

- Автомобильная дорога муниципального значения
- Прочие межпоселенческие автодороги
- Устройство освещения на автодорогах
- Основные дороги населенных пунктов
- Поселковые улицы и дороги
- Устройство автодорог с капитальным покрытием
- Тротуары
- Водопропускная труба
- Мосты
- Технологический мост

Примечание:

1. В административно-территориальном отношении линейный объект капитального строительства межмуниципального значения (участок км 141+547 - км 159+600 автомобильной дороги "Тайшет - Шиткино - Шелаево") проходит по территории Шелаевского и Мирнинского сельских поселений Тайшетского района Иркутской области.
2. Функциональное зонирование соответствует Генеральному плану Шелаевского МО, утвержденного решением думы Шелаевского МО от 14.11.2013г. № 39 (ред. от 30.05.2014г.) и Генеральному плану Мирнинского МО, утвержденного решением думы Мирнинского МО от 15.11.2013г. № 29.
3. Чертеж выполнен на топографической основе, по материалам изысканий, выполненных ООО "СибПроектНИИ" в декабре 2016г.
- Система высот - Балтийская 1977 г.;
- Система координат - МСК-38;
- Сечение рельефа горизонталями через 0.50 м.
4. Чертеж разработан в соответствии с актуальными сведениями Государственного кадастра недвижимости, предоставленными ФКГБУ "ФКП Федеральной службы государственной регистрации, кадастра и картографии" по Иркутской области, 2016г. - 2017г.
5. Действующие красные линии отсутствуют.
6. Публичные сервитуты отсутствуют.
7. ООПТ федерального, регионального, местного значения отсутствуют.
8. Объекты археологического и культурного наследия отсутствуют.

Схема расположения листов графической части

						Документация по планировке территории линейного объекта капитального строительства межмуниципального значения		
						Строительство автомобильной дороги "Тайшет - Шиткина - Шелаево" на участке от с. Шелаево до р.п. Новобирюсинский" ("Строительство автомобильной дороги Тайшет - Шиткино - Шелаево на участке км 141+547 - км 159+600 в Тайшетском районе Иркутской области")		
Изм.	Кол.уч.	Лист	Ндок	Подпись	Дата			
Выполнил		Полубоярова			08.17	ПРОЕКТ ПЛАНИРОВКИ ТЕРРИТОРИИ	Стадия	Лист	Листов
Проверил		Зуев А.И.			08.17		П	7	19
						Чертеж планировки территории. Красные линии. Граница зоны планируемого размещения линейного объекта капитального строительства межмуниципального значения. М 1 : 2 000	АО МК "ИНДОР"		

ЧЕРТЕЖ ПЛАНИРОВКИ ТЕРРИТОРИИ. КРАСНЫЕ ЛИНИИ. ГРАНИЦА ЗОНЫ ПЛАНИРУЕМОГО РАЗМЕЩЕНИЯ ЛИНЕЙНОГО ОБЪЕКТА КАПИТАЛЬНОГО СТРОИТЕЛЬСТВА МЕЖМУНИЦИПАЛЬНОГО ЗНАЧЕНИЯ.
М 1 : 2000

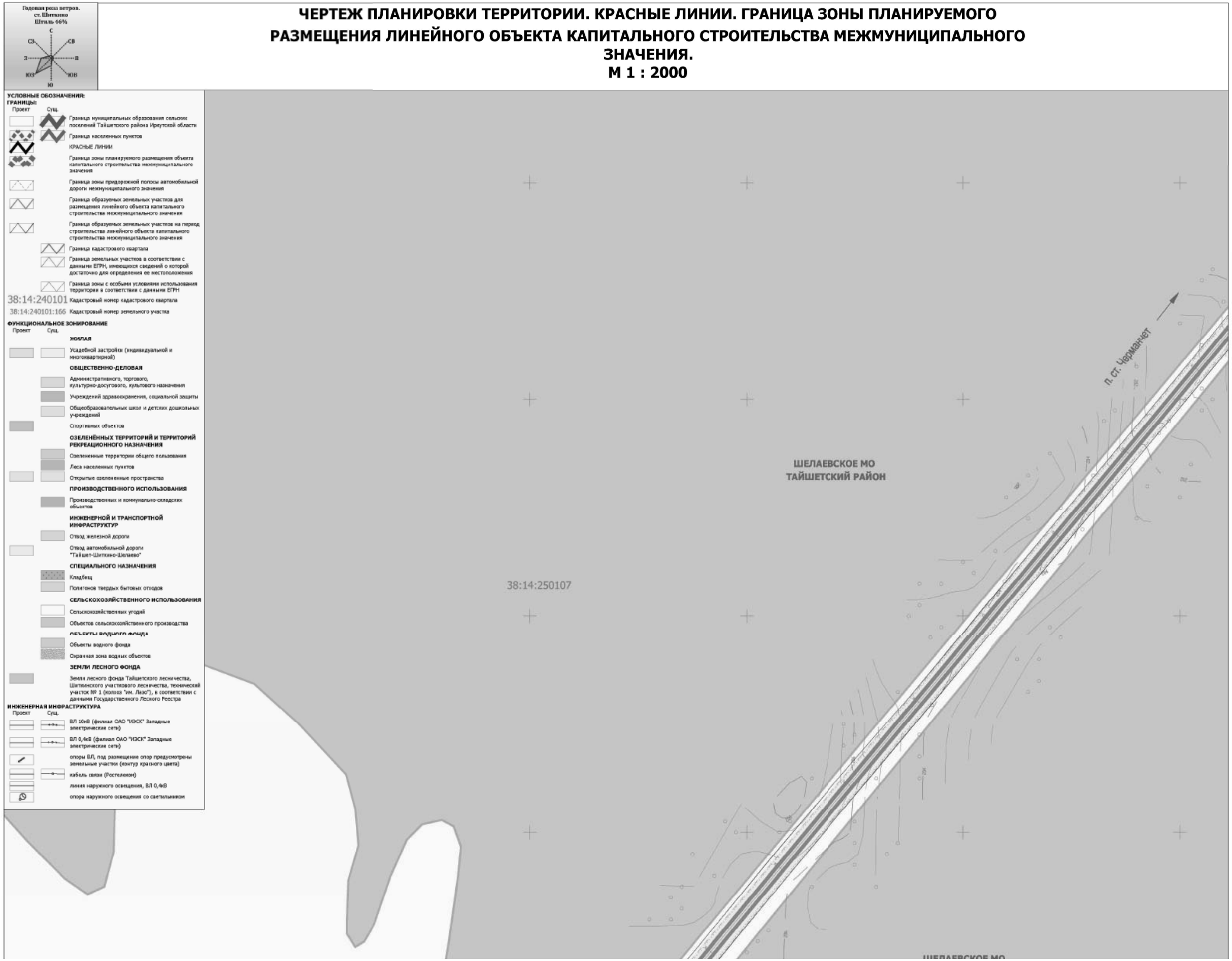

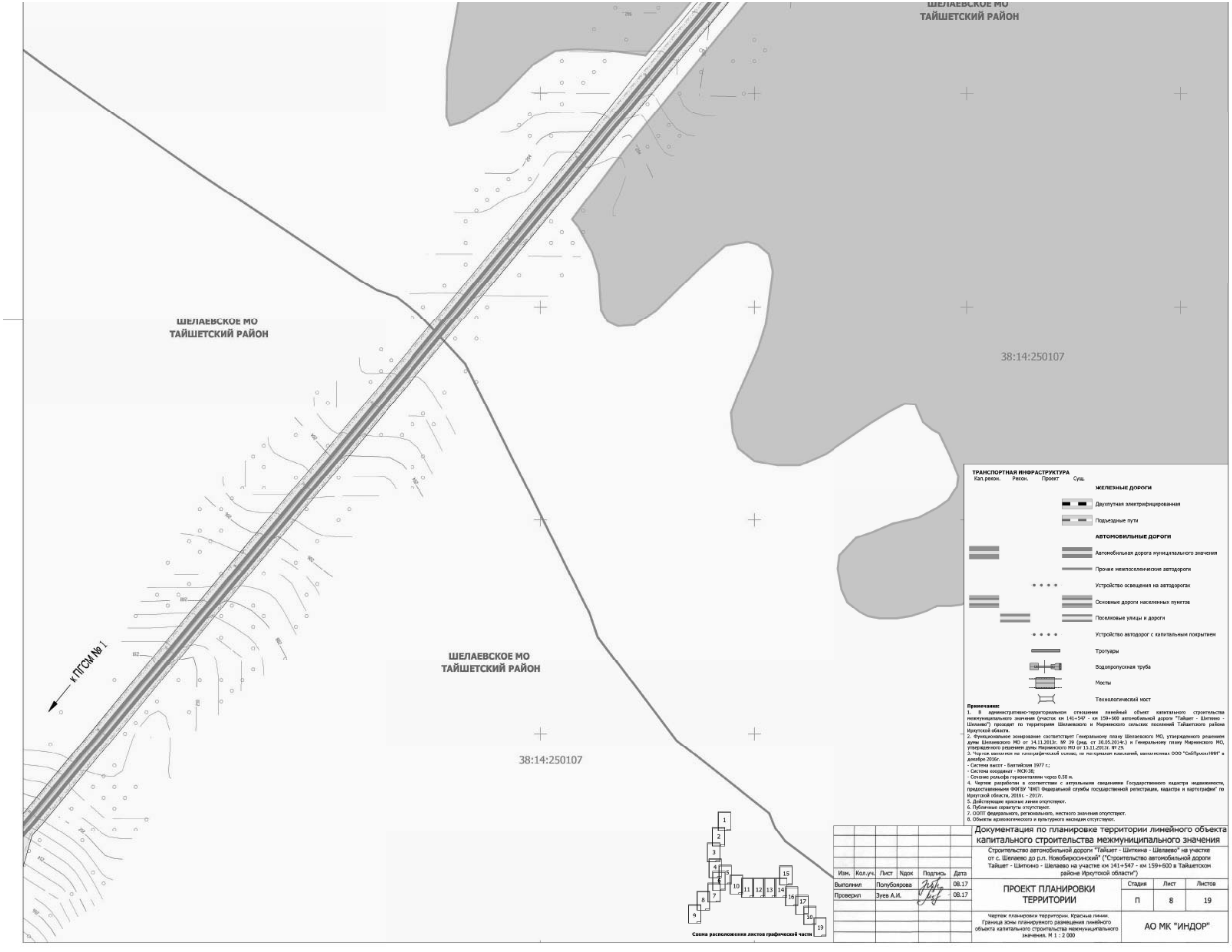
ШЕЛАЕВСКОЕ МО
ТАЙШЕТСКИЙ РАЙОН
ШЕЛАЕВСКОЕ МО
ТАЙШЕТСКИЙ РАЙОН
38:14:250107
ШЕЛАЕВСКОЕ МО
ТАЙШЕТСКИЙ РАЙОН
38:14:250107
К ПГСМ № 1
ТРАНСПОРТНАЯ ИНФРАСТРУКТУРА
Кап.рекон. Рекон. Проект Сущ.
ЖЕЛЕЗНЫЕ ДОРОГИ
Двухпутная электрифицированная
Подъездные пути
АВТОМОБИЛЬНЫЕ ДОРОГИ
Автомобильная дорога муниципального значения
Прочие межпоселенческие автодороги
Устройство освещения на автодорогах
Основные дороги населенных пунктов
Поселковые улицы и дороги
Устройство автодорог с капитальным покрытием
Тротуары
Водопропускная труба
Мосты
Технологический мост
Примечания:
1. В административно-территориальном отношении линейный объект капитального строительства межмуниципального значения (участок км 141+547 - км 159+600 автомобильной дороги "Тайшет - Шиткино - Шелаево") проходит по территориям Шелаевского и Мирнинского сельских поселений Тайшетского района Иркутской области.
2. Функциональное зонирование соответствует Генеральному плану Шелаевского МО, утвержденного решением думы Шелаевского МО от 14.11.2013г. № 39 (ред. от 30.05.2014г.) и Генеральному плану Мирнинского МО, утвержденного решением думы Мирнинского МО от 15.11.2013г. № 29.
3. Чертеж выполнен на топографической основе, по материалам изысканий, выполненных ООО "СибПроектНИИ" в декабре 2016г.
- Система высот - Балтийская 1977 г.;
- Система координат - МСК-38;
- Сечение рельефа горизонталями через 0.50 м.
4. Чертеж разработан в соответствии с актуальными сведениями Государственного кадастра недвижимости, предоставленными ФКП БУ "ФКП Федеральной службы государственной регистрации, кадастра и картографии" по Иркутской области, 2016г. - 2017г.
5. Действующие красные линии отсутствуют.
6. Публичные сервитуты отсутствуют.
7. ООПТ федерального, регионального, местного значения отсутствуют.
8. Объекты археологического и культурного наследия отсутствуют.
Схема расположения листов графической части
Документация по планировке территории линейного объекта капитального строительства межмуниципального значения
Строительство автомобильной дороги "Тайшет - Шиткина - Шелаево" на участке от с. Шелаево до р.п. Новобирюсинский" ("Строительство автомобильной дороги Тайшет - Шиткино - Шелаево на участке км 141+547 - км 159+600 в Тайшетском районе Иркутской области")
Изм. Кол.уч. Лист Nдок Подпись Дата
Выполнил Полубоярова 08.17
Проверил Зуев А.И. 08.17
ПРОЕКТ ПЛАНИРОВКИ ТЕРРИТОРИИ
Стадия П
Лист 8
Листов 19
Чертеж планировки территории. Красные линии. Граница зоны планируемого размещения линейного объекта капитального строительства межмуниципального значения. М 1 : 2 000
АО МК "ИНДОР"

ЧЕРТЕЖ ПЛАНИРОВКИ ТЕРРИТОРИИ. КРАСНЫЕ ЛИНИИ. ГРАНИЦА ЗОНЫ ПЛАНИРУЕМОГО РАЗМЕЩЕНИЯ ЛИНЕЙНОГО ОБЪЕКТА КАПИТАЛЬНОГО СТРОИТЕЛЬСТВА МЕЖМУНИЦИПАЛЬНОГО ЗНАЧЕНИЯ.
М 1 : 2000

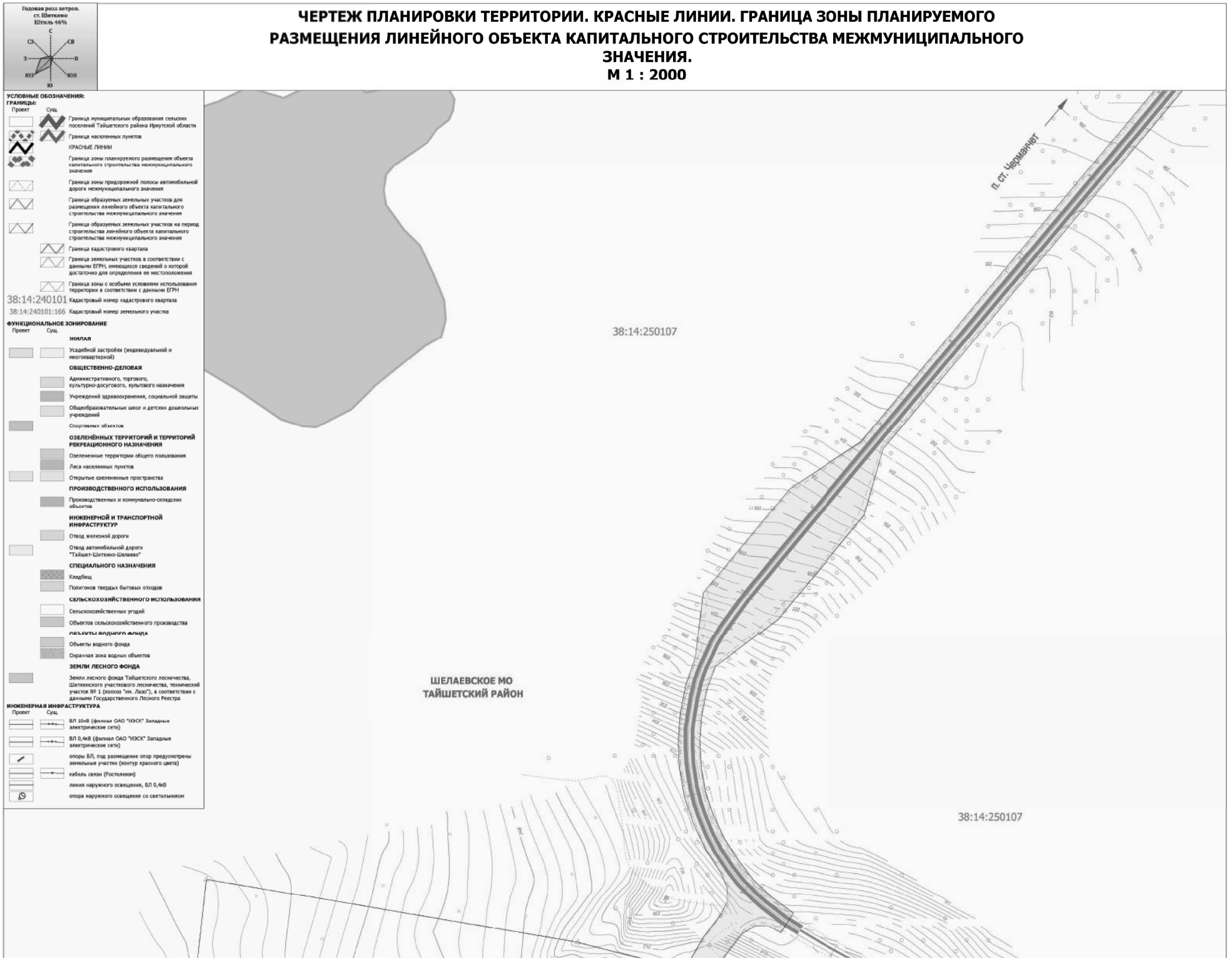

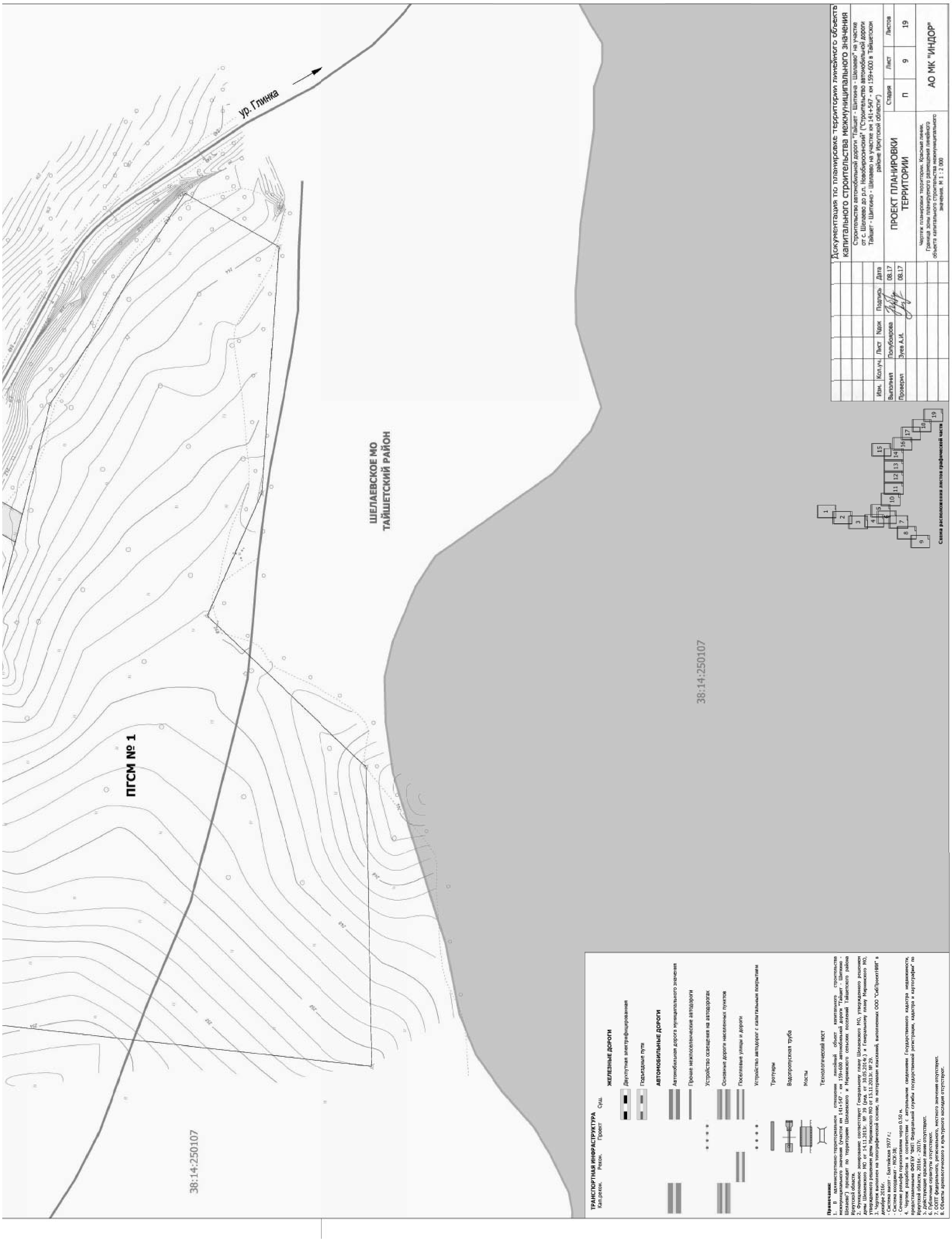
ур. Глинка
ШЕЛАЕВСКОЕ МО
ТАЙШЕТСКИЙ РАЙОН
ПГСМ № 1
38:14:250107
38:14:250107
ПРОЕКТ ПЛАНИРОВКИ ТЕРРИТОРИИ
АО МК "ИНДОР"
Схема расположения листов графической части

ЧЕРТЕЖ ПЛАНИРОВКИ ТЕРРИТОРИИ. КРАСНЫЕ ЛИНИИ. ГРАНИЦА ЗОНЫ ПЛАНИРУЕМОГО РАЗМЕЩЕНИЯ ЛИНЕЙНОГО ОБЪЕКТА КАПИТАЛЬНОГО СТРОИТЕЛЬСТВА МЕЖМУНИЦИПАЛЬНОГО ЗНАЧЕНИЯ.
М 1 : 2000

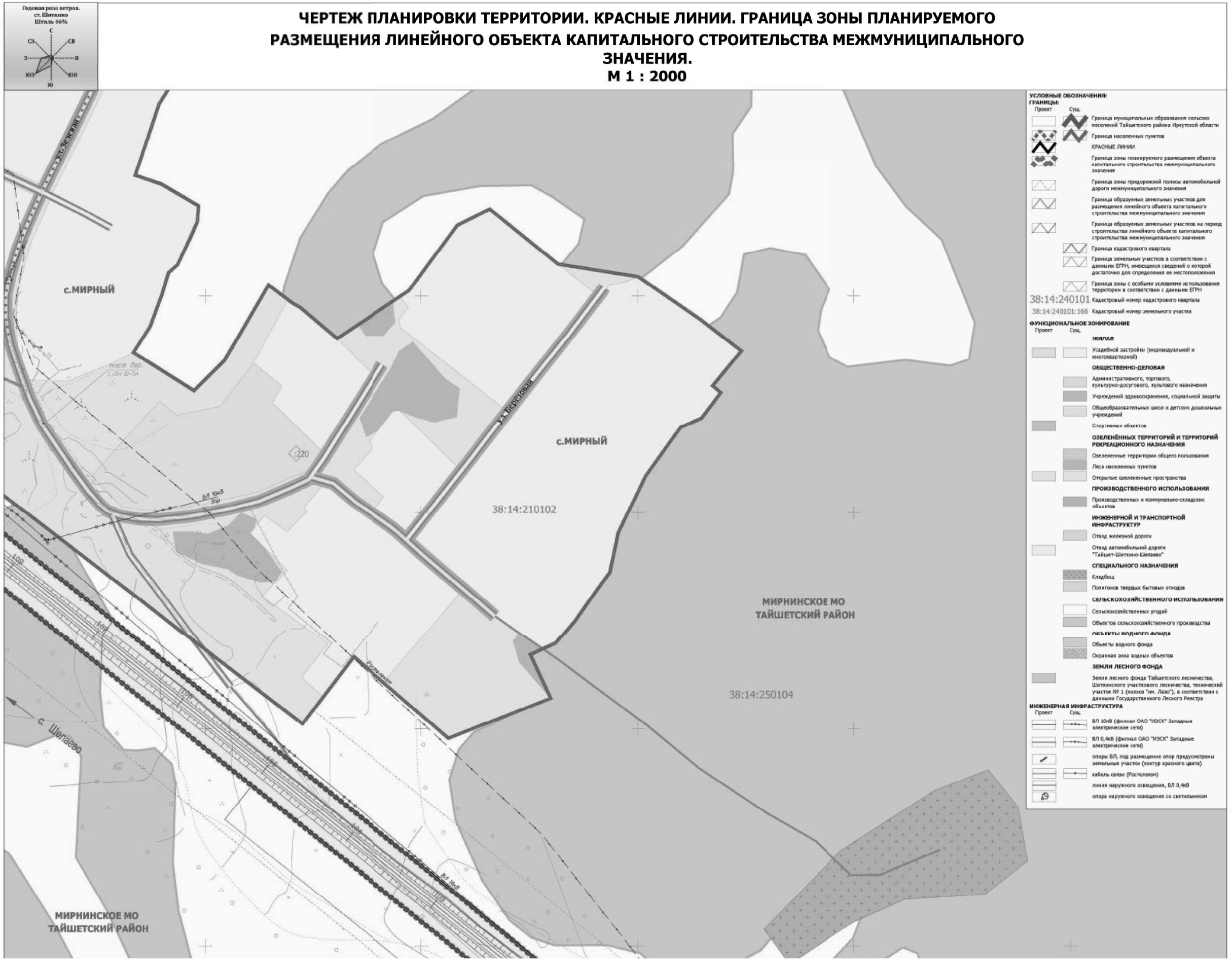

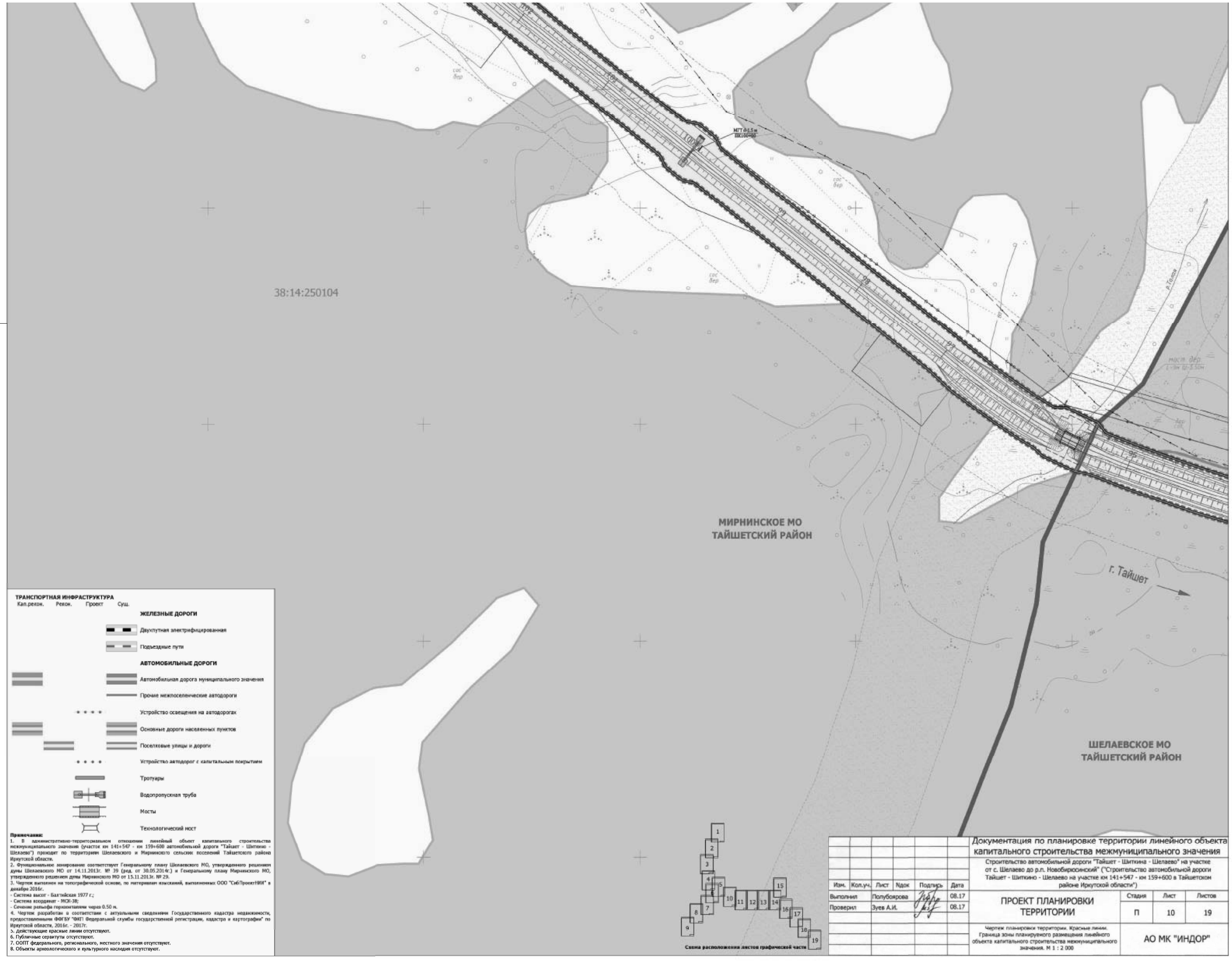
38:14:250104
МИРНИНСКОЕ МО
ТАЙШЕТСКИЙ РАЙОН
ШЕЛАЕВСКОЕ МО
ТАЙШЕТСКИЙ РАЙОН
г. Тайшет
ТРАНСПОРТНАЯ ИНФРАСТРУКТУРА
Кат.рекон. Рекон. Проект Суш.
ЖЕЛЕЗНЫЕ ДОРОГИ
Двухпутная электрифицированная
Подъездные пути
АВТОМОБИЛЬНЫЕ ДОРОГИ
Автомобильная дорога муниципального значения
Прочие межпоселенческие автодороги
Устройство освещения на автодорогах
Основные дороги населенных пунктов
Поселковые улицы и дороги
Устройство автодорог с капитальным покрытием
Тротуары
Водопропускная труба
Мосты
Технологический мост
Примечание:
1. В административно-территориальном отношении линейный объект капитального строительства межмуниципального значения (участок км 141+547 - км 159+600 автомобильной дороги "Тайшет - Шиткино - Шелаево") проходит по территории Шелаевского и Мирнинского сельских поселений Тайшетского района Иркутской области.
2. Функциональное зонирование соответствует Генеральному плану Шелаевского МО, утвержденного решением думы Шелаевского МО от 14.11.2013г. № 39 (ред. от 30.05.2014г.) и Генеральному плану Мирнинского МО, утвержденного решением думы Мирнинского МО от 15.11.2013г. № 29.
3. Чертеж выполнен на топографической основе, по материалам изысканий, выполненных ООО "СибПроектНИИ" в декабре 2016г.
- Система высот - Балтийская 1977 г.;
- Система координат - МСК-38;
- Сечение рельефа горизонталями через 0,50 м.
4. Чертеж разработан в соответствии с актуальными сведениями Государственного кадастра недвижимости, предоставленными ФФГБУ "ФКП Федеральной службы государственной регистрации, кадастра и картографии" по Иркутской области, 2016г. - 2017г.
5. Действующие красные линии отсутствуют.
6. Публичные сервитуты отсутствуют.
7. ООПТ федерального, регионального, местного значения отсутствуют.
8. Объекты археологического и культурного наследия отсутствуют.
Схема расположения листов графической части
Документация по планировке территории линейного объекта капитального строительства межмуниципального значения
Строительство автомобильной дороги "Тайшет - Шиткино - Шелаево" на участке от с. Шелаево до р.п. Новобирюсинский" ("Строительство автомобильной дороги Тайшет - Шиткино - Шелаево на участке км 141+547 - км 159+600 в Тайшетском районе Иркутской области")
Изм. Кол.уч. Лист Nдок Подпись Дата
Выполнил Полубоярова 08.17
Проверил Зуев А.И. 08.17
ПРОЕКТ ПЛАНИРОВКИ ТЕРРИТОРИИ
Стадия П
Лист 10
Листов 19
Чертеж планировки территории. Красные линии. Граница зоны планируемого размещения линейного объекта капитального строительства межмуниципального значения. М 1 : 2 000
АО МК "ИНДОР"

ЧЕРТЕЖ ПЛАНИРОВКИ ТЕРРИТОРИИ. КРАСНЫЕ ЛИНИИ. ГРАНИЦА ЗОНЫ ПЛАНИРУЕМОГО РАЗМЕЩЕНИЯ ЛИНЕЙНОГО ОБЪЕКТА КАПИТАЛЬНОГО СТРОИТЕЛЬСТВА МЕЖМУНИЦИПАЛЬНОГО ЗНАЧЕНИЯ.
М 1 : 2000

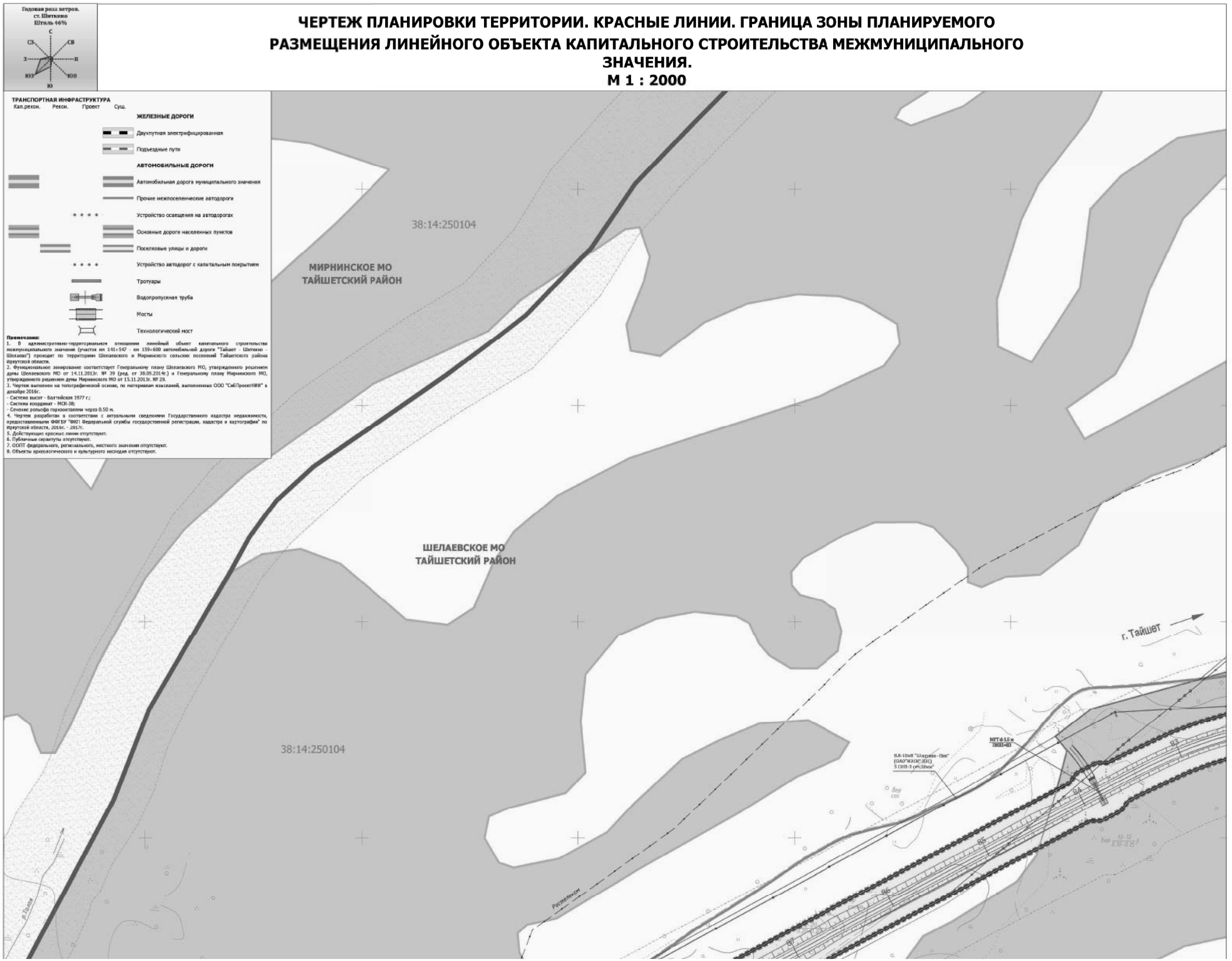

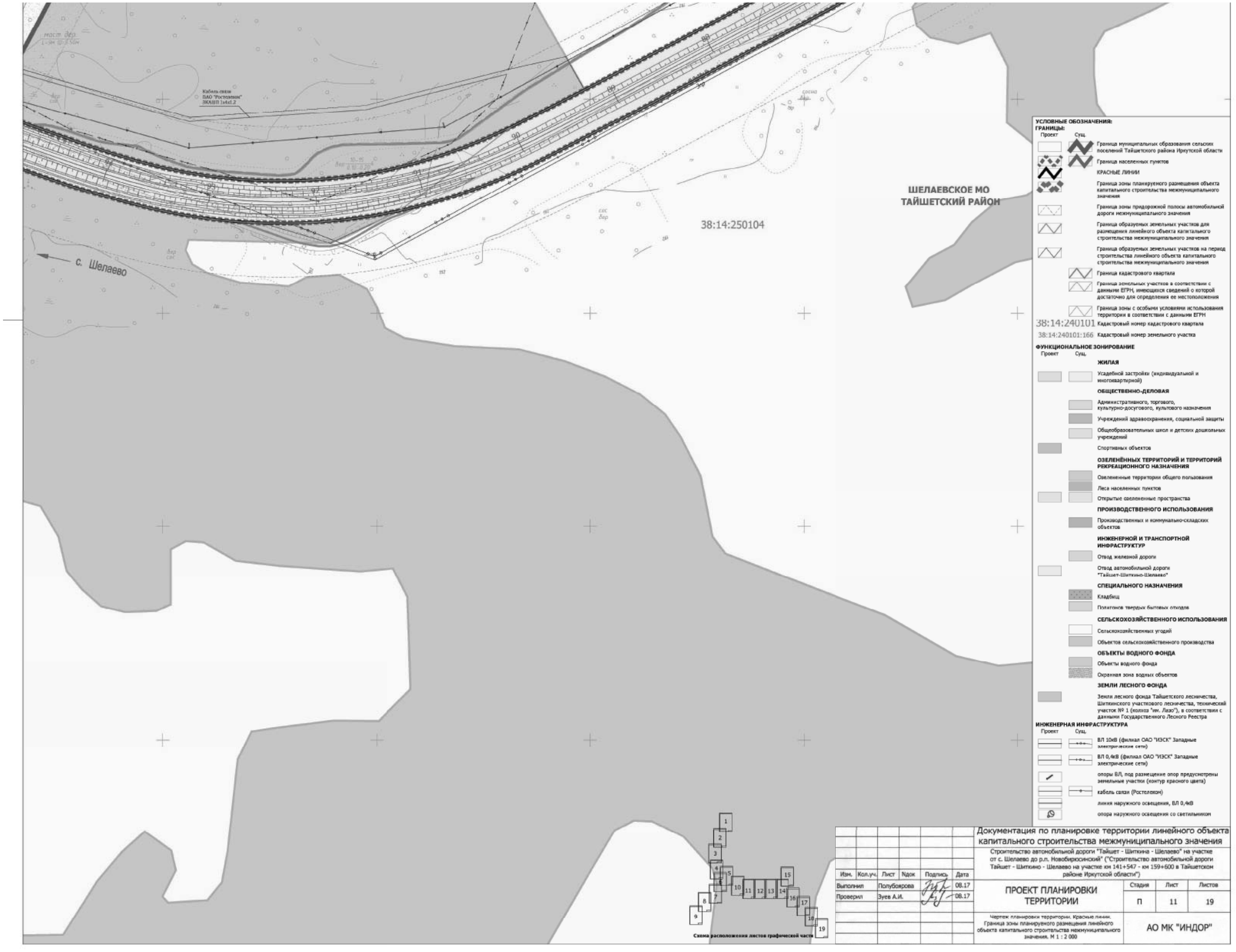
ШЕЛАЕВСКОЕ МО
ТАЙШЕТСКИЙ РАЙОН
38:14:250104
с. Шелаево
Кабель связи
ПАО "Ростелеком"
ЗКАШП 1х4х1.2
УСЛОВНЫЕ ОБОЗНАЧЕНИЯ:
ГРАНИЦЫ:
Проект
Сущ.
Граница муниципальных образования сельских поселений Тайшетского района Иркутской области
Граница населенных пунктов
КРАСНЫЕ ЛИНИИ
Граница зоны планируемого размещения объекта капитального строительства межмуниципального значения
Граница зоны придорожной полосы автомобильной дороги межмуниципального значения
Граница образуемых земельных участков для размещения линейного объекта капитального строительства межмуниципального значения
Граница образуемых земельных участков на период строительства линейного объекта капитального строительства межмуниципального значения
Граница кадастрового квартала
Границы земельных участков в соответствии с данными ЕГРН, имеющихся сведений о которой достаточно для определения ее местоположения
Граница зоны с особыми условиями использования территории в соответствии с данными ЕГРН
38:14:240101 Кадастровый номер кадастрового квартала
38:14:240101:166 Кадастровый номер земельного участка
ФУНКЦИОНАЛЬНОЕ ЗОНИРОВАНИЕ
Проект
Сущ.
ЖИЛАЯ
Усадебной застройки (индивидуальной и многоквартирной)
ОБЩЕСТВЕННО-ДЕЛОВАЯ
Административного, торгового, культурно-досугового, культового назначения
Учреждений здравоохранения, социальной защиты
Общеобразовательных школ и детских дошкольных учреждений
Спортивных объектов
ОЗЕЛЕНЁННЫХ ТЕРРИТОРИЙ И ТЕРРИТОРИЙ РЕКРЕАЦИОННОГО НАЗНАЧЕНИЯ
Озелененные территории общего пользования
Леса населенных пунктов
Открытые озелененные пространства
ПРОИЗВОДСТВЕННОГО ИСПОЛЬЗОВАНИЯ
Производственных и коммунально-складских объектов
ИНЖЕНЕРНОЙ И ТРАНСПОРТНОЙ ИНФРАСТРУКТУР
Отвод железной дороги
Отвод автомобильной дороги "Тайшет-Шиткино-Шелаево"
СПЕЦИАЛЬНОГО НАЗНАЧЕНИЯ
Кладбищ
Полигонов твердых бытовых отходов
СЕЛЬСКОХОЗЯЙСТВЕННОГО ИСПОЛЬЗОВАНИЯ
Сельскохозяйственных угодий
Объектов сельскохозяйственного производства
ОБЪЕКТЫ ВОДНОГО ФОНДА
Объекты водного фонда
Охранная зона водных объектов
ЗЕМЛИ ЛЕСНОГО ФОНДА
Земли лесного фонда Тайшетского лесничества, Шиткинского участкового лесничества, технический участок № 1 (колхоз "им. Лаза"), в соответствии с данными Государственного Лесного Реестра
ИНЖЕНЕРНАЯ ИНФРАСТРУКТУРА
Проект
Сущ.
ВЛ 10кВ (филиал ОАО "ИЭСК" Западные электрические сети)
ВЛ 0,4кВ (филиал ОАО "ИЭСК" Западные электрические сети)
опоры ВЛ, под размещение опор предусмотрены земельные участки (контур красного цвета)
кабель связи (Ростелеком)
линия наружного освещения, ВЛ 0,4кВ
опора наружного освещения со светильником
Схема расположения листов графической части
Документация по планировке территории линейного объекта капитального строительства межмуниципального значения
Строительство автомобильной дороги "Тайшет - Шиткина - Шелаево" на участке от с. Шелаево до р.п. Новобирюсинский" ("Строительство автомобильной дороги Тайшет - Шиткино - Шелаево на участке км 141+547 - км 159+600 в Тайшетском районе Иркутской области")
Изм. Кол.уч. Лист Nдок Подпись Дата
Выполнил Полубоярова 08.17
Проверил Зуев А.И. 08.17
ПРОЕКТ ПЛАНИРОВКИ ТЕРРИТОРИИ
Стадия П
Лист 11
Листов 19
Чертеж планировки территории. Красные линии. Граница зоны планируемого размещения линейного объекта капитального строительства межмуниципального значения. М 1 : 2 000
АО МК "ИНДОР"

ЧЕРТЕЖ ПЛАНИРОВКИ ТЕРРИТОРИИ. КРАСНЫЕ ЛИНИИ. ГРАНИЦА ЗОНЫ ПЛАНИРУЕМОГО РАЗМЕЩЕНИЯ ЛИНЕЙНОГО ОБЪЕКТА КАПИТАЛЬНОГО СТРОИТЕЛЬСТВА МЕЖМУНИЦИПАЛЬНОГО ЗНАЧЕНИЯ.
М 1 : 2000

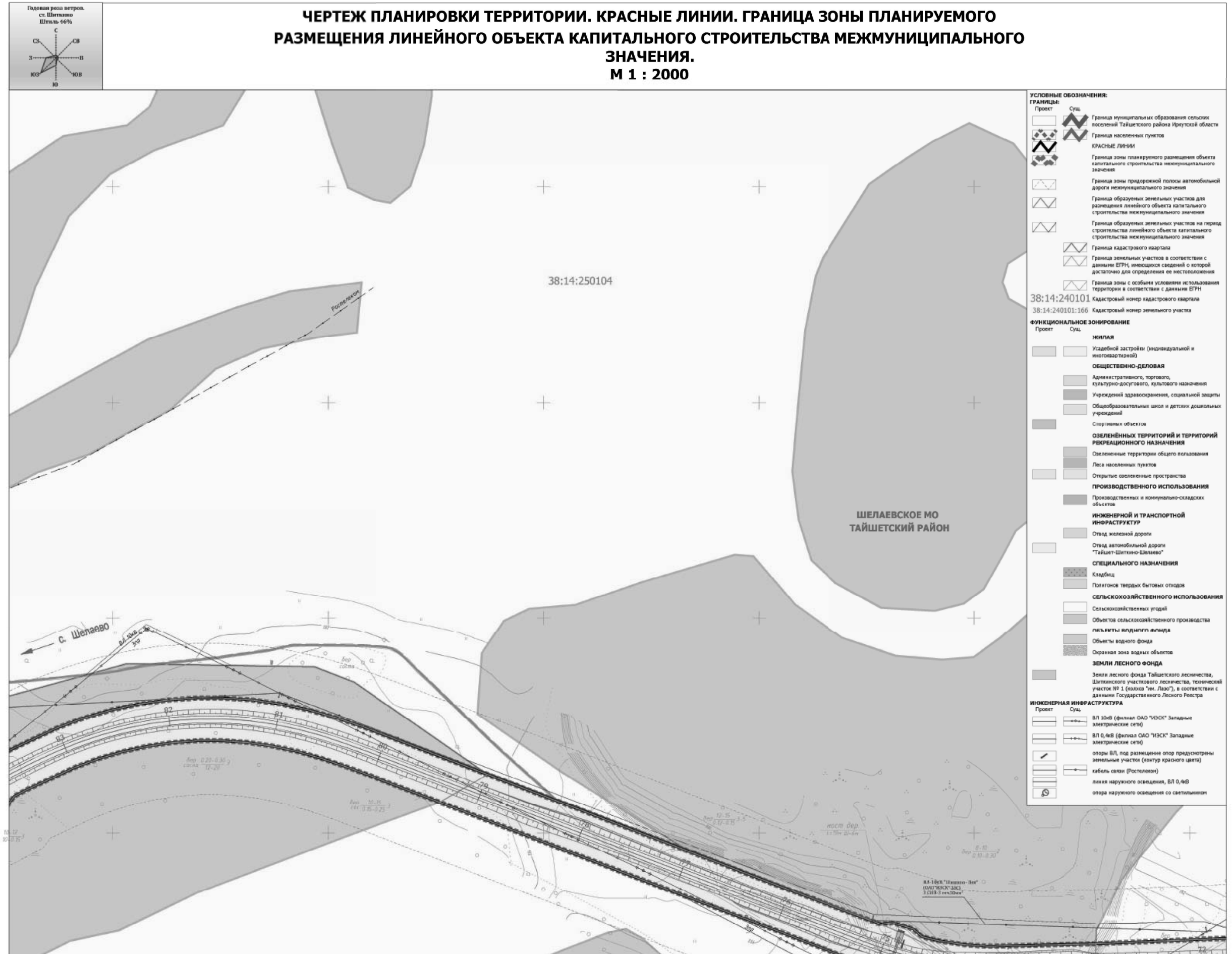

ШЕЛАЕВСКОЕ МО
ТАЙШЕТСКИЙ РАЙОН
38:14:250104
г. Тайшет
71
В лес
ТРАНСПОРТНАЯ ИНФРАСТРУКТУРА
Кап.рекон. Рекон. Проект Сущ.
ЖЕЛЕЗНЫЕ ДОРОГИ
Двухпутная электрифицированная
Подъездные пути
АВТОМОБИЛЬНЫЕ ДОРОГИ
Автомобильная дорога муниципального значения
Прочие межпоселенческие автодороги
Устройство освещения на автодорогах
Основные дороги населенных пунктов
Поселковые улицы и дороги
Устройство автодорог с капитальным покрытием
Тротуары
Водопропускная труба
Мосты
Технологический мост
Примечание:
1. В административно-территориальном отношении линейный объект капитального строительства межмуниципального значения (участок км 141+547 - км 159+600 автомобильной дороги "Тайшет - Шиткино - Шелаево") проходит по территории Шелаевского и Мирнинского сельских поселений Тайшетского района Иркутской области.
2. Функциональное зонирование соответствует Генеральному плану Шелаевского МО, утвержденного решением думы Шелаевского МО от 14.11.2013г. № 39 (ред. от 30.05.2014г.) и Генеральному плану Мирнинского МО, утвержденного решением думы Мирнинского МО от 15.11.2013г. № 29.
3. Чертеж выполнен на топографической основе, по материалам изысканий, выполненных ООО "СибПроектНИИ" в декабре 2016г.
- Система высот - Балтийская 1977 г.;
- Система координат - МСК-38;
- Сечение рельефа горизонталями через 0.50 м.
4. Чертеж разработан в соответствии с актуальными сведениями Государственного кадастра недвижимости, предоставленными ФКГБУ "ФКП Федеральной службы государственной регистрации, кадастра и картографии" по Иркутской области, 2016г. - 2017г.
5. Действующие красные линии отсутствуют.
6. Публичные сервитуты отсутствуют.
7. ООПТ федерального, регионального, местного значения отсутствуют.
8. Объекты археологического и культурного наследия отсутствуют.
Схема расположения листов графической части
Документация по планировке территории линейного объекта капитального строительства межмуниципального значения
Строительство автомобильной дороги "Тайшет - Шиткина - Шелаево" на участке от с. Шелаево до р.п. Новобирюсинский" ("Строительство автомобильной дороги Тайшет - Шиткино - Шелаево на участке км 141+547 - км 159+600 в Тайшетском районе Иркутской области")
Изм. Кол.уч. Лист Ндок Подпись Дата
Выполнил Полубоярова 08.17
Проверил Зуев А.И. 08.17
ПРОЕКТ ПЛАНИРОВКИ ТЕРРИТОРИИ
Стадия П
Лист 12
Листов 19
Чертеж планировки территории. Красные линии. Граница зоны планируемого размещения линейного объекта капитального строительства межмуниципального значения. М 1 : 2 000
АО МК "ИНДОР"

ЧЕРТЕЖ ПЛАНИРОВКИ ТЕРРИТОРИИ. КРАСНЫЕ ЛИНИИ. ГРАНИЦА ЗОНЫ ПЛАНИРУЕМОГО РАЗМЕЩЕНИЯ ЛИНЕЙНОГО ОБЪЕКТА КАПИТАЛЬНОГО СТРОИТЕЛЬСТВА МЕЖМУНИЦИПАЛЬНОГО ЗНАЧЕНИЯ.
М 1 : 2000

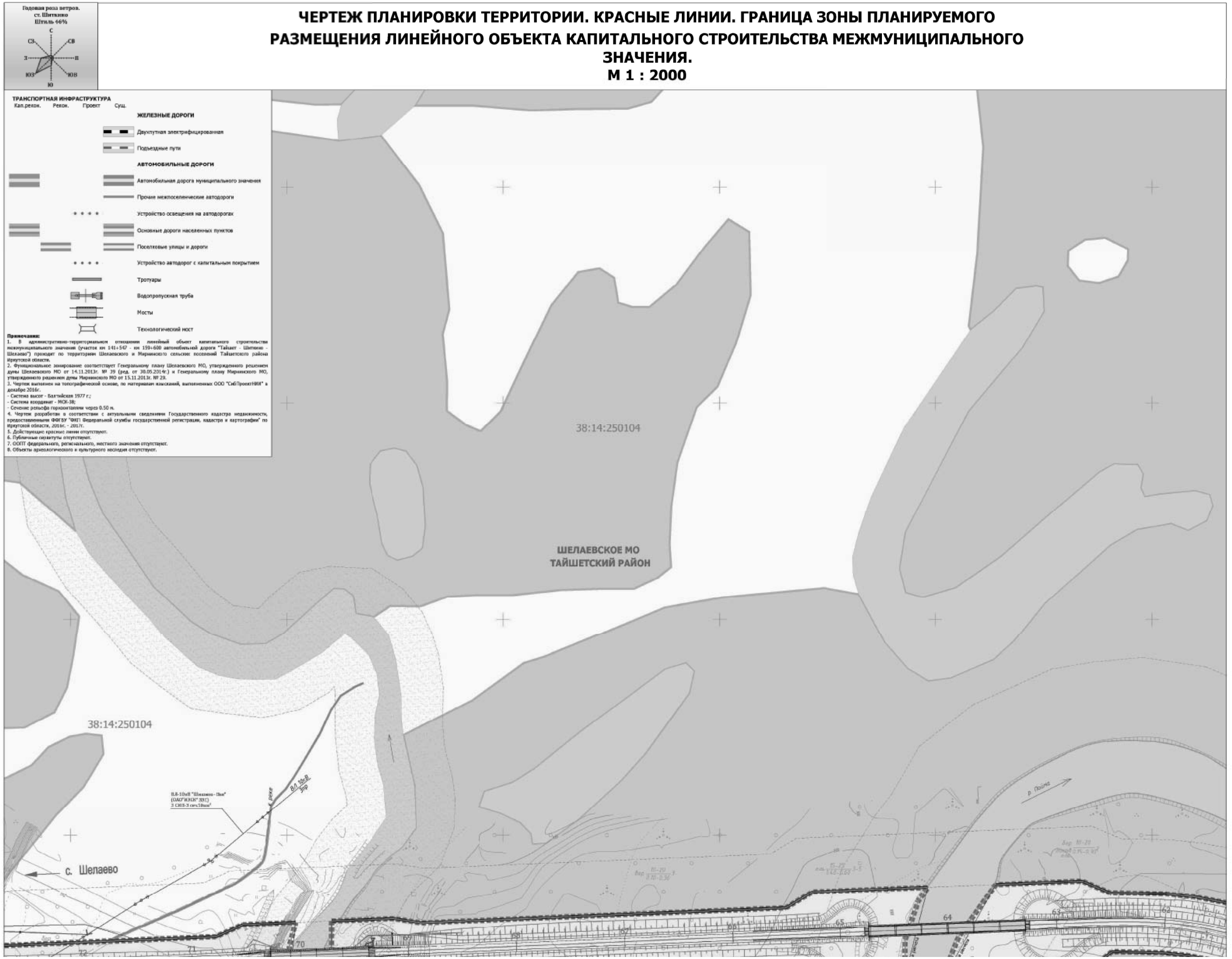

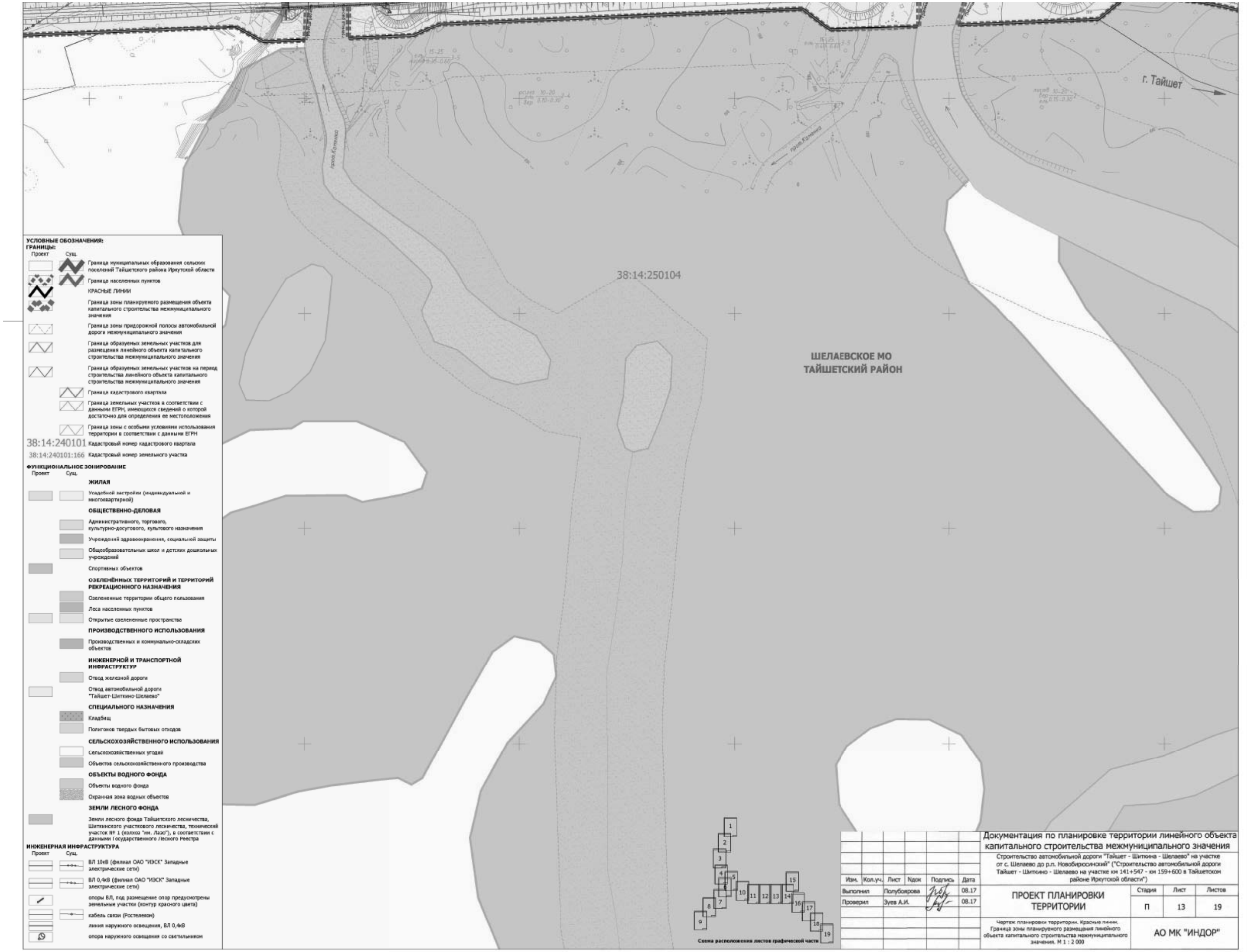
г. Тайшет
38:14:250104
ШЕЛАЕВСКОЕ МО
ТАЙШЕТСКИЙ РАЙОН
УСЛОВНЫЕ ОБОЗНАЧЕНИЯ:
ГРАНИЦЫ:
Проект
Сущ.
Граница муниципальных образования сельских поселений Тайшетского района Иркутской области
Граница населенных пунктов
КРАСНЫЕ ЛИНИИ
Граница зоны планируемого размещения объекта капитального строительства межмуниципального значения
Граница зоны придорожной полосы автомобильной дороги межмуниципального значения
Граница образуемых земельных участков для размещения линейного объекта капитального строительства межмуниципального значения
Граница образуемых земельных участков на период строительства линейного объекта капитального строительства межмуниципального значения
Граница кадастрового квартала
Граница земельных участков в соответствии с данными ЕГРН, имеющихся сведений о которой достаточно для определения ее местоположения
Граница зоны с особыми условиями использования территории в соответствии с данными ЕГРН
38:14:240101 Кадастровый номер кадастрового квартала
38:14:240101:166 Кадастровый номер земельного участка
ФУНКЦИОНАЛЬНОЕ ЗОНИРОВАНИЕ
Проект
Сущ.
ЖИЛАЯ
Усадебной застройки (индивидуальной и многоквартирной)
ОБЩЕСТВЕННО-ДЕЛОВАЯ
Административного, торгового, культурно-досугового, культового назначения
Учреждений здравоохранения, социальной защиты
Общеобразовательных школ и детских дошкольных у-реждений
Спортивных объектов
ОЗЕЛЕНЁННЫХ ТЕРРИТОРИЙ И ТЕРРИТОРИЙ РЕКРЕАЦИОННОГО НАЗНАЧЕНИЯ
Озелененные территории общего пользования
Леса населенных пунктов
Открытые озелененные пространства
ПРОИЗВОДСТВЕННОГО ИСПОЛЬЗОВАНИЯ
Производственных и коммунально-складских объектов
ИНЖЕНЕРНОЙ И ТРАНСПОРТНОЙ ИНФРАСТРУКТУР
Отвод железной дороги
Отвод автомобильной дороги "Тайшет-Шиткино-Шелаево"
СПЕЦИАЛЬНОГО НАЗНАЧЕНИЯ
Кладбищ
Полигонов твердых бытовых отходов
СЕЛЬСКОХОЗЯЙСТВЕННОГО ИСПОЛЬЗОВАНИЯ
Сельскохозяйственных угодий
Объектов сельскохозяйственного производства
ОБЪЕКТЫ ВОДНОГО ФОНДА
Объекты водного фонда
Охранная зона водных объектов
ЗЕМЛИ ЛЕСНОГО ФОНДА
Земли лесного фонда Тайшетского лесничества, Шиткинского участкового лесни-ества, технический участок № 1 (колхоз "им. Лаэ"), в соответствии с данными Государственного Лесного Реестра
ИНЖЕНЕРНАЯ ИНФРАСТРУКТУРА
Проект
Сущ.
ВЛ 10кВ (филиал ОАО "ИЭСК" Западные электрические сети)
ВЛ 0,4кВ (филиал ОАО "ИЭСК" Западные электрические сети)
опоры ВЛ, под размещение опор предусмотрены земельные участки (контур красного цвета)
кабель связи (Ростелеком)
линия наружного освещения, ВЛ 0,4кВ
опора наружного освещения со светильником
Схема расположения листов графической части
Документация по планировке территории линейного объекта капитального строительства межмуниципального значения
Строительство автомобильной дороги "Тайшет - Шиткина - Шелаево" на участке от с. Шелаево до р.п. Новобирюсинский" ("Строительство автомобильной дороги Тайшет - Шиткино - Шелаево на участке км 141+547 - км 159+600 в Тайшетском районе Иркутской области")
Изм. Кол.уч. Лист Nдок Подпись Дата
Выполнил Полубоярова 08.17
Проверил Зуев А.И. 08.17
ПРОЕКТ ПЛАНИРОВКИ ТЕРРИТОРИИ
Стадия П
Лист 13
Листов 19
Чертеж планировки территории. Красные линии. Граница зоны планируемого размещения линейного объекта капитального строительства межмуниципального значения. М 1 : 2 000
АО МК "ИНДОР"

ЧЕРТЕЖ ПЛАНИРОВКИ ТЕРРИТОРИИ. КРАСНЫЕ ЛИНИИ. ГРАНИЦА ЗОНЫ ПЛАНИРУЕМОГО РАЗМЕЩЕНИЯ ЛИНЕЙНОГО ОБЪЕКТА КАПИТАЛЬНОГО СТРОИТЕЛЬСТВА МЕЖМУНИЦИПАЛЬНОГО ЗНАЧЕНИЯ.
М 1 : 2000

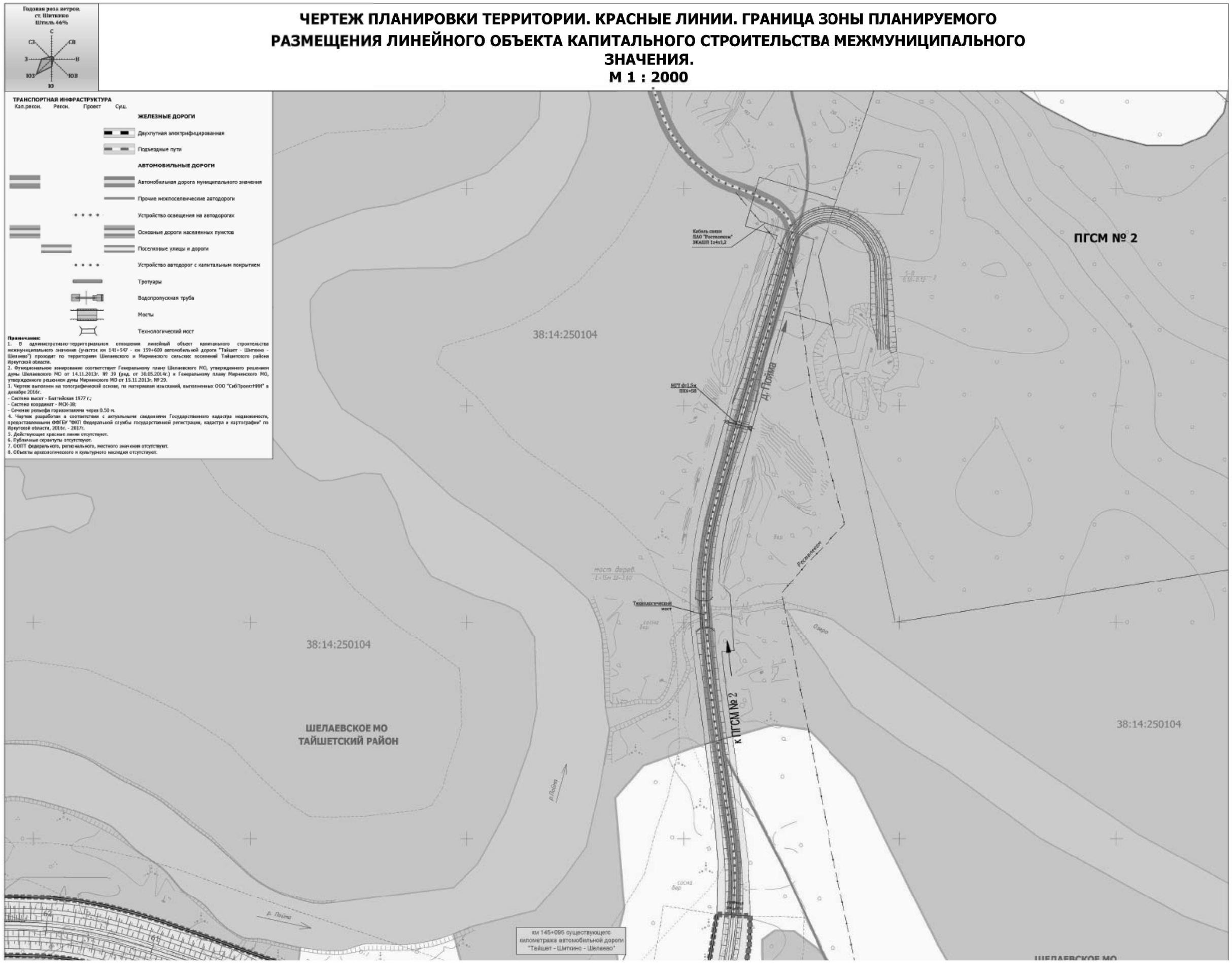

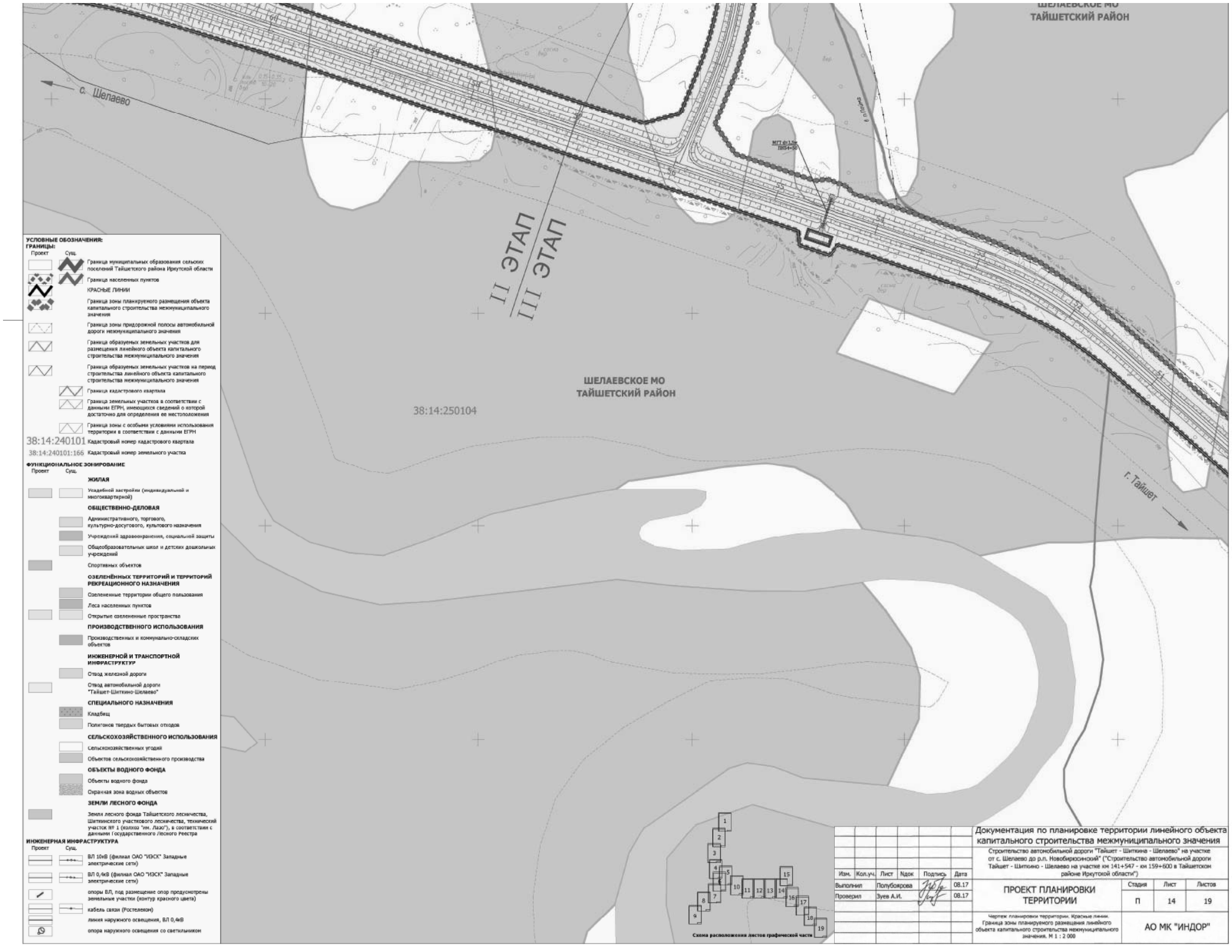
с. Шелаево
II ЭТАП
III ЭТАП
ШЕЛАЕВСКОЕ МО
ТАЙШЕТСКИЙ РАЙОН
38:14:250104
г. Тайшет
УСЛОВНЫЕ ОБОЗНАЧЕНИЯ:
ГРАНИЦЫ:
Проект
Сущ.
Граница муниципальных образования сельских поселений Тайшетского района Иркутской области
Граница населенных пунктов
КРАСНЫЕ ЛИНИИ
Граница зоны планируемого размещения объекта капитального строительства межмуниципального значения
Граница зоны придорожной полосы автомобильной дороги межмуниципального значения
Граница образуемых земельных участков для размещения линейного объекта капитального строительства межмуниципального значения
Граница образуемых земельных участков на период строительства линейного объекта капитального строительства межмуниципального значения
Граница кадастрового квартала
Граница земельных участков в соответствии с данными ЕГРН, имеющихся сведений о которой достаточно для определения ее местоположения
Граница зоны с особыми условиями использования территории в соответствии с данными ЕГРН
38:14:240101 Кадастровый номер кадастрового квартала
38:14:240101:166 Кадастровый номер земельного участка
ФУНКЦИОНАЛЬНОЕ ЗОНИРОВАНИЕ
Проект
Сущ.
ЖИЛАЯ
Усадебной застройки (индивидуальной и многоквартирной)
ОБЩЕСТВЕННО-ДЕЛОВАЯ
Административного, торгового, культурно-досугового, культового назначения
Учреждений здравоохранения, социальной защиты
Общеобразовательных школ и детских дошкольных учреждений
Спортивных объектов
ОЗЕЛЕНЁННЫХ ТЕРРИТОРИЙ И ТЕРРИТОРИЙ РЕКРЕАЦИОННОГО НАЗНАЧЕНИЯ
Озелененные территории общего пользования
Леса населенных пунктов
Открытые озелененные пространства
ПРОИЗВОДСТВЕННОГО ИСПОЛЬЗОВАНИЯ
Производственных и коммунально-складских объектов
ИНЖЕНЕРНОЙ И ТРАНСПОРТНОЙ ИНФРАСТРУКТУР
Отвод железной дороги
Отвод автомобильной дороги "Тайшет-Шиткино-Шелаево"
СПЕЦИАЛЬНОГО НАЗНАЧЕНИЯ
Кладбищ
Полигонов твердых бытовых отходов
СЕЛЬСКОХОЗЯЙСТВЕННОГО ИСПОЛЬЗОВАНИЯ
Сельскохозяйственных угодий
Объектов сельскохозяйственного производства
ОБЪЕКТЫ ВОДНОГО ФОНДА
Объекты водного фонда
Охранная зона водных объектов
ЗЕМЛИ ЛЕСНОГО ФОНДА
Земли лесного фонда Тайшетского лесничества, Шиткинского участкового лесничества, технический участок № 1 (колхоз "им. Лазо"), в соответствии с данными Государственного Лесного Реестра
ИНЖЕНЕРНАЯ ИНФРАСТРУКТУРА
Проект
Сущ.
ВЛ 10кВ (филиал ОАО "ИЭСК" Западные электрические сети)
ВЛ 0,4кВ (филиал ОАО "ИЭСК" Западные электрические сети)
опоры ВЛ, под размещение опор предусмотрены земельные участки (контур красного цвета)
кабель связи (Ростелеком)
линия наружного освещения, ВЛ 0,4кВ
опора наружного освещения со светильником
Схема расположения листов графической части
Документация по планировке территории линейного объекта капитального строительства межмуниципального значения
Строительство автомобильной дороги "Тайшет - Шиткина - Шелаево" на участке от с. Шелаево до р.п. Новобирюсинский" ("Строительство автомобильной дороги Тайшет - Шиткино - Шелаево на участке км 141+547 - км 159+600 в Тайшетском районе Иркутской области")
Изм. Кол.уч. Лист Ндок Подпись Дата
Выполнил Полубоярова 08.17
Проверил Зуев А.И. 08.17
ПРОЕКТ ПЛАНИРОВКИ ТЕРРИТОРИИ
Стадия П
Лист 14
Листов 19
Чертеж планировки территории. Красные линии. Граница зоны планируемого размещения линейного объекта капитального строительства межмуниципального значения. М 1 : 2 000
АО МК "ИНДОР"

ЧЕРТЕЖ ПЛАНИРОВКИ ТЕРРИТОРИИ. КРАСНЫЕ ЛИНИИ. ГРАНИЦА ЗОНЫ ПЛАНИРУЕМОГО РАЗМЕЩЕНИЯ ЛИНЕЙНОГО ОБЪЕКТА КАПИТАЛЬНОГО СТРОИТЕЛЬСТВА МЕЖМУНИЦИПАЛЬНОГО ЗНАЧЕНИЯ.
М 1 : 2000

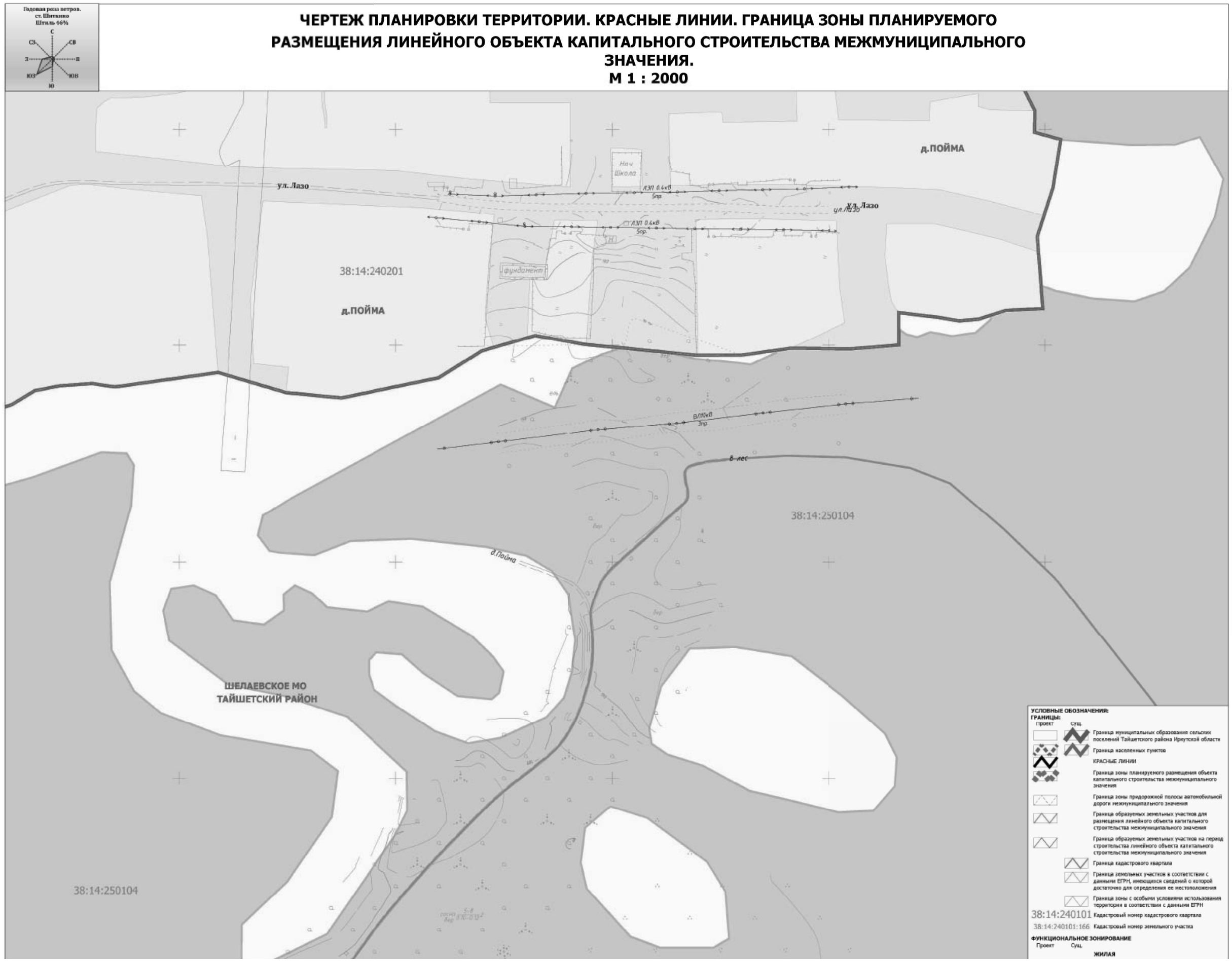

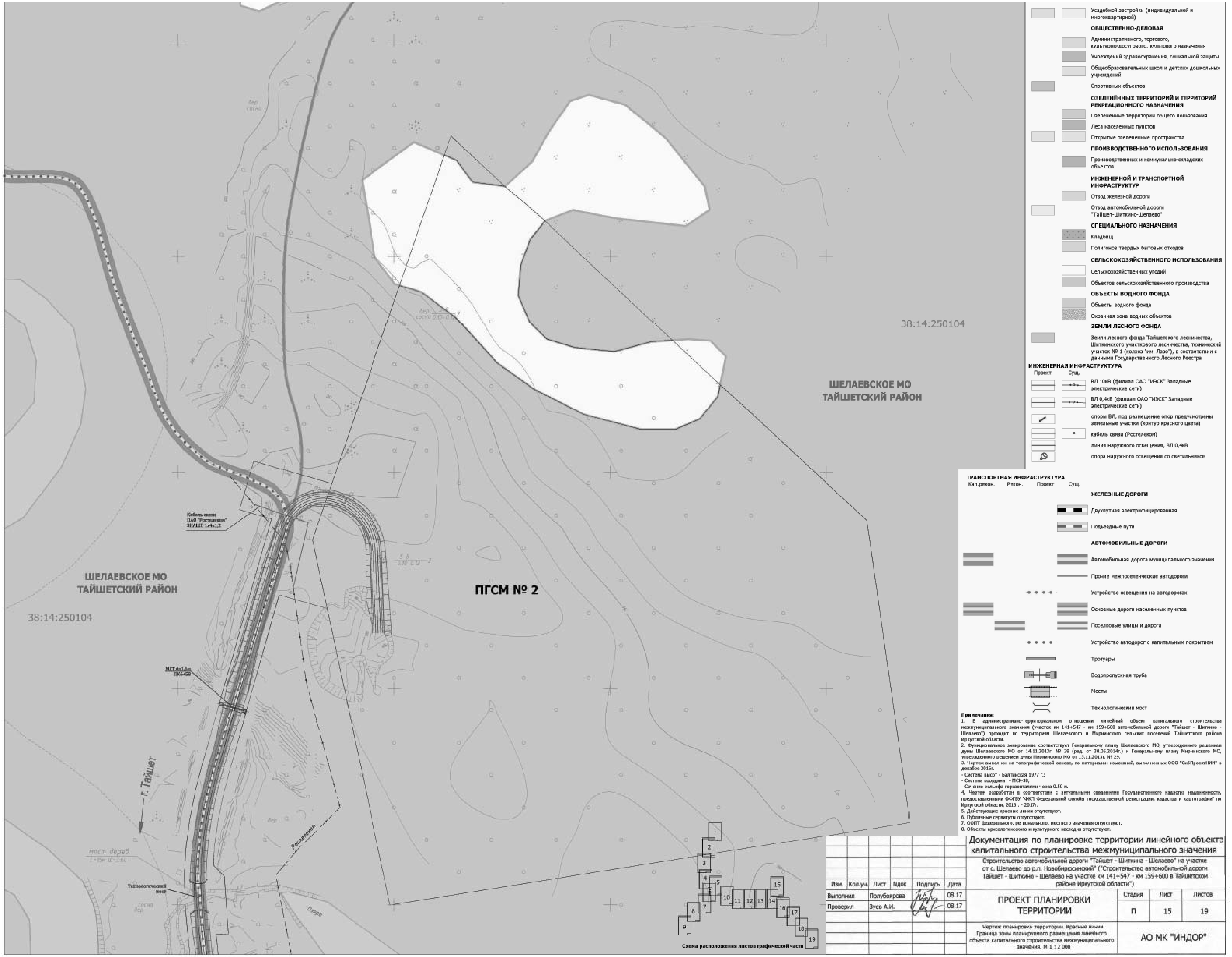
38:14:250104
ШЕЛАЕВСКОЕ МО
ТАЙШЕТСКИЙ РАЙОН
ПГСМ № 2
ШЕЛАЕВСКОЕ МО
ТАЙШЕТСКИЙ РАЙОН
38:14:250104
г. Тайшет
Усадебной застройки (индивидуальной и многоквартирной)
ОБЩЕСТВЕННО-ДЕЛОВАЯ
Административного, торгового, культурно-досугового, культового назначения
Учреждений здравоохранения, социальной защиты
Общеобразовательных школ и детских дошкольных учреждений
Спортивных объектов
ОЗЕЛЕНЁННЫХ ТЕРРИТОРИЙ И ТЕРРИТОРИЙ РЕКРЕАЦИОННОГО НАЗНАЧЕНИЯ
Озелененные территории общего пользования
Леса населенных пунктов
Открытые озелененные пространства
ПРОИЗВОДСТВЕННОГО ИСПОЛЬЗОВАНИЯ
Производственных и коммунально-складских объектов
ИНЖЕНЕРНОЙ И ТРАНСПОРТНОЙ ИНФРАСТРУКТУР
Отвод железной дороги
Отвод автомобильной дороги "Тайшет-Шиткино-Шелаево"
СПЕЦИАЛЬНОГО НАЗНАЧЕНИЯ
Кладбищ
Полигонов твердых бытовых отходов
СЕЛЬСКОХОЗЯЙСТВЕННОГО ИСПОЛЬЗОВАНИЯ
Сельскохозяйственных угодий
Объектов сельскохозяйственного производства
ОБЪЕКТЫ ВОДНОГО ФОНДА
Объекты водного фонда
Охранная зона водных объектов
ЗЕМЛИ ЛЕСНОГО ФОНДА
Земли лесного фонда Тайшетского лесничества, Шиткинского участкового лесничества, технический участок № 1 (колхоз "им. Лазо"), в соответствии с данными Государственного Лесного Реестра
ИНЖЕНЕРНАЯ ИНФРАСТРУКТУРА
Проект Сущ.
ВЛ 10кВ (филиал ОАО "ИЭСК" Западные электрические сети)
ВЛ 0,4кВ (филиал ОАО "ИЭСК" Западные электрические сети)
опоры ВЛ, под размещение опор предусмотрены земельные участки (контур красного цвета)
кабель связи (Ростелеком)
линия наружного освещения, ВЛ 0,4кВ
опора наружного освещения со светильником
ТРАНСПОРТНАЯ ИНФРАСТРУКТУРА
Кап.рекон. Рекон. Проект Сущ.
ЖЕЛЕЗНЫЕ ДОРОГИ
Двухпутная электрифицированная
Подъездные пути
АВТОМОБИЛЬНЫЕ ДОРОГИ
Автомобильная дорога муниципального значения
Прочие межпоселенческие автодороги
Устройство освещения на автодорогах
Основные дороги населенных пунктов
Поселковые улицы и дороги
Устройство автодорог с капитальным покрытием
Тротуары
Водопропускная труба
Мосты
Технологический мост
Примечания:
1. В административно-территориальном отношении линейный объект капитального строительства межмуниципального значения (участок км 141+547 - км 159+600 автомобильной дороги "Тайшет - Шиткино - Шелаево") проходит по территориям Шелаевского и Мирнинского сельских поселений Тайшетского района Иркутской области.
2. Функциональное зонирование соответствует Генеральному плану Шелаевского МО, утвержденного решением думы Шелаевского МО от 14.11.2013г. № 39 (ред. от 30.05.2014г.) и Генеральному плану Мирнинского МО, утвержденного решением думы Мирнинского МО от 15.11.2013г. № 29.
3. Чертеж выполнен на топографической основе, по материалам изысканий, выполненных ООО "СибПроектНИИ" в декабре 2016г.
- Система высот - Балтийская 1977 г.;
- Система координат - МСК-38;
- Сечение рельефа горизонталями через 0.50 м.
4. Чертеж разработан в соответствии с актуальными сведениями Государственного кадастра недвижимости, предоставленными ФФГБУ "ФКП Федеральной службы государственной регистрации, кадастра и картографии" по Иркутской области, 2016г. - 2017г.
5. Действующие красные линии отсутствуют.
6. Публичные сервитуты отсутствуют.
7. ООПТ федерального, регионального, местного значения отсутствуют.
8. Объекты археологического и культурного наследия отсутствуют.
Документация по планировке территории линейного объекта капитального строительства межмуниципального значения
Строительство автомобильной дороги "Тайшет - Шиткина - Шелаево" на участке от с. Шелаево до р.п. Новобирюсинский" ("Строительство автомобильной дороги Тайшет - Шиткино - Шелаево на участке км 141+547 - км 159+600 в Тайшетском районе Иркутской области")
Изм. Кол.уч. Лист Nдок Подпись Дата
Выполнил Полубоярова 08.17
Проверил Зуев А.И. 08.17
ПРОЕКТ ПЛАНИРОВКИ ТЕРРИТОРИИ
Стадия П Лист 15 Листов 19
Чертеж планировки территории. Красные линии. Граница зоны планируемого размещения линейного объекта капитального строительства межмуниципального значения. М 1 : 2 000
АО МК "ИНДОР"
Схема расположения листов графической части

Годовая роза ветров.
ст. Шиткино
Штиль 46%

С
СВ
В
ЮВ
Ю
ЮЗ
З
СЗ

ЧЕРТЕЖ ПЛАНИРОВКИ ТЕРРИТОРИИ. КРАСНЫЕ ЛИНИИ. ГРАНИЦА ЗОНЫ ПЛАНИРУЕМОГО РАЗМЕЩЕНИЯ ЛИНЕЙНОГО ОБЪЕКТА КАПИТАЛЬНОГО СТРОИТЕЛЬСТВА МЕЖМУНИЦИПАЛЬНОГО ЗНАЧЕНИЯ.
М 1 : 2000

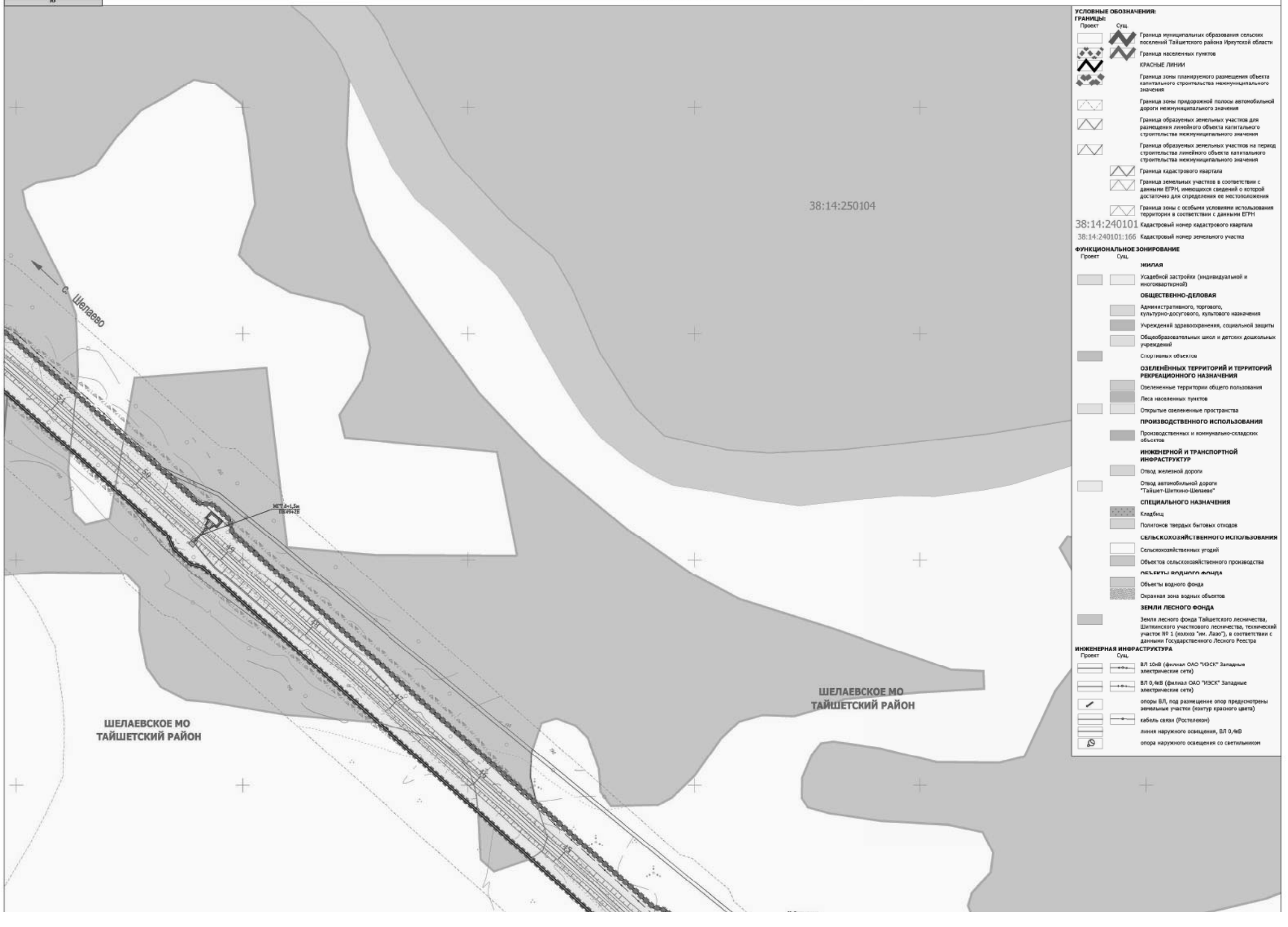

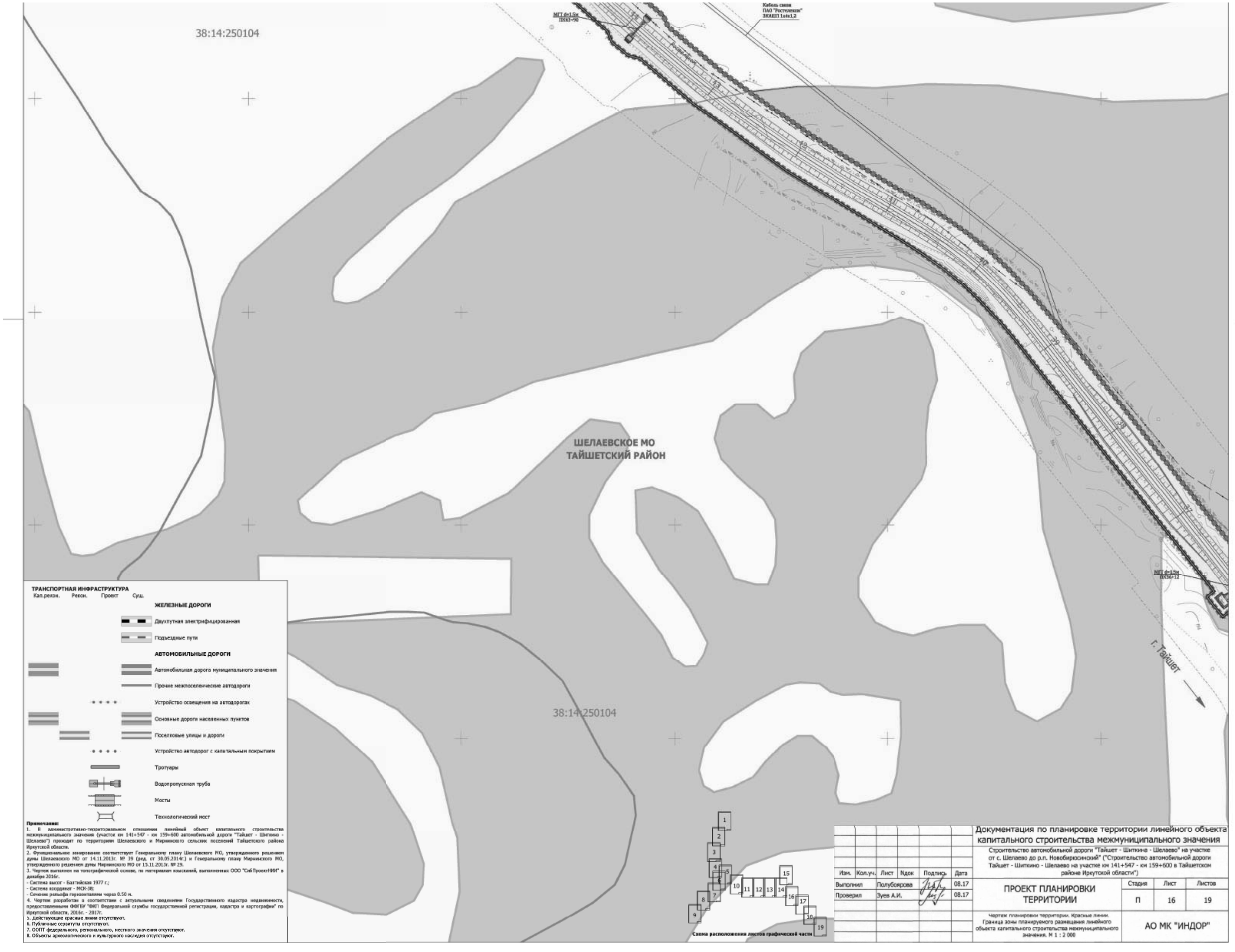
38:14:250104
ШЕЛАЕВСКОЕ МО
ТАЙШЕТСКИЙ РАЙОН
38:14:250104
г. Тайшет
ТРАНСПОРТНАЯ ИНФРАСТРУКТУРА
Кап.рекон. Рекон. Проект Суш.
ЖЕЛЕЗНЫЕ ДОРОГИ
Двухпутная электрифицированная
Подъездные пути
АВТОМОБИЛЬНЫЕ ДОРОГИ
Автомобильная дорога муниципального значения
Прочие межпоселенческие автодороги
Устройство освещения на автодорогах
Основные дороги населенных пунктов
Поселковые улицы и дороги
Устройство автодорог с капитальным покрытием
Тротуары
Водопропускная труба
Мосты
Технологический мост
Примечание:
1. В административно-территориальном отношении линейный объект капитального строительства межмуниципального значения (участок км 141+547 - км 159+600 автомобильной дороги "Тайшет - Шиткино - Шелаево") проходит по территориям Шелаевского и Мирнинского сельских поселений Тайшетского района Иркутской области.
2. Функциональное зонирование соответствует Генеральному плану Шелаевского МО, утвержденного решением думы Шелаевского МО от 14.11.2013г. № 39 (ред. от 30.05.2014г.) и Генеральному плану Мирнинского МО, утвержденного решением думы Мирнинского МО от 15.11.2013г. № 29.
3. Чертеж выполнен на топографической основе, по материалам изысканий, выполненных ООО "СибПроектНИИ" в декабре 2016г.
- Система высот - Балтийская 1977 г.;
- Система координат - МСК-38;
- Сечение рельефа горизонталями через 0.50 м.
4. Чертеж разработан в соответствии с актуальными сведениями Государственного кадастра недвижимости, предоставленными ФФГБУ "ФКП Федеральной службы государственной регистрации, кадастра и картографии" по Иркутской области, 2016г. - 2017г.
5. Действующие красные линии отсутствуют.
6. Публичные сервитуты отсутствуют.
7. ООПТ федерального, регионального, местного значения отсутствуют.
8. Объекты археологического и культурного наследия отсутствуют.
Схема расположения листов графической части
Документация по планировке территории линейного объекта капитального строительства межмуниципального значения
Строительство автомобильной дороги "Тайшет - Шиткино - Шелаево" на участке от с. Шелаево до р.п. Новобирюсинский" ("Строительство автомобильной дороги Тайшет - Шиткино - Шелаево на участке км 141+547 - км 159+600 в Тайшетском районе Иркутской области")
Изм. Кол.уч. Лист Nдок Подпись Дата
Выполнил Полубоярова 08.17
Проверил Зуев А.И. 08.17
ПРОЕКТ ПЛАНИРОВКИ ТЕРРИТОРИИ
Стадия Лист Листов
П 16 19
Чертеж планировки территории. Красные линии. Граница зоны планируемого размещения линейного объекта капитального строительства межмуниципального значения. М 1 : 2 000
АО МК "ИНДОР"

Годовая роза ветров.
ст. Шиткино
Штиль 46%

С
СЗ СВ
З В
ЮЗ ЮВ
Ю

ЧЕРТЕЖ ПЛАНИРОВКИ ТЕРРИТОРИИ. КРАСНЫЕ ЛИНИИ. ГРАНИЦА ЗОНЫ ПЛАНИРУЕМОГО РАЗМЕЩЕНИЯ ЛИНЕЙНОГО ОБЪЕКТА КАПИТАЛЬНОГО СТРОИТЕЛЬСТВА МЕЖМУНИЦИПАЛЬНОГО ЗНАЧЕНИЯ.
М 1 : 2000

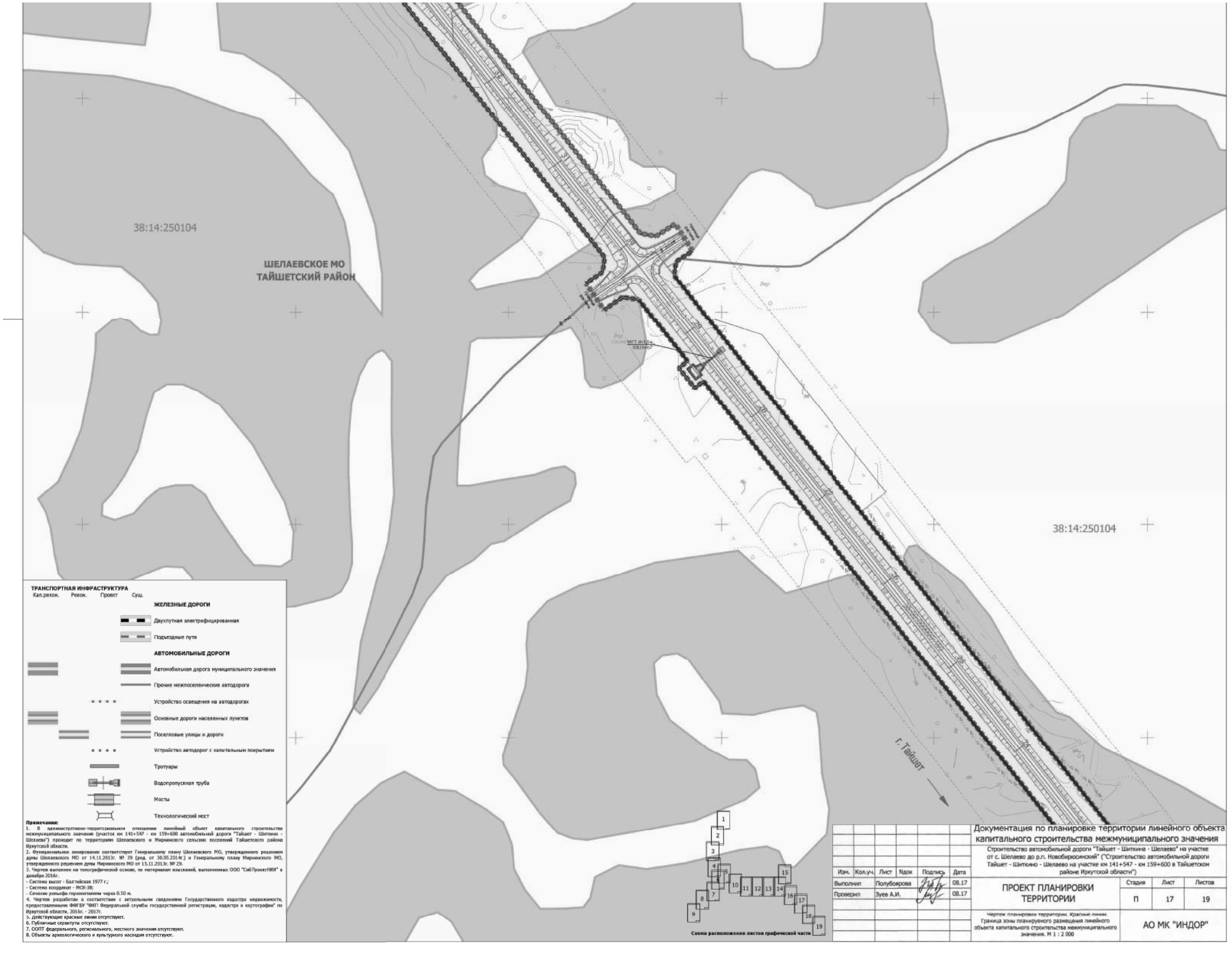
38:14:250104
ШЕЛАЕВСКОЕ МО
ТАЙШЕТСКИЙ РАЙОН
38:14:250104
г. Тайшет
ТРАНСПОРТНАЯ ИНФРАСТРУКТУРА
Кап.рекон. Рекон. Проект Сущ.
ЖЕЛЕЗНЫЕ ДОРОГИ
Двухпутная электрифицированная
Подъездные пути
АВТОМОБИЛЬНЫЕ ДОРОГИ
Автомобильная дорога муниципального значения
Прочие межпоселенческие автодороги
Устройство освещения на автодорогах
Основные дороги населенных пунктов
Поселковые улицы и дороги
Устройство автодорог с капитальным покрытием
Тротуары
Водопропускная труба
Мосты
Технологический мост
Примечания:
1. В административно-территориальном отношении линейный объект капитального строительства межмуниципального значения (участок км 141+547 - км 159+600 автомобильной дороги "Тайшет - Шиткино - Шелаево") проходит по территории Шелаевского и Мирнинского сельских поселений Тайшетского района Иркутской области.
2. Функциональное зонирование соответствует Генеральному плану Шелаевского МО, утвержденного решением думы Шелаевского МО от 14.11.2013г. № 39 (ред. от 30.05.2014г.) и Генеральному плану Мирнинского МО, утвержденного решением думы Мирнинского МО от 15.11.2013г. № 29.
3. Чертеж выполнен на топографической основе, по материалам изысканий, выполненных ООО "СибПроектНИИ" в декабре 2016г.
- Система высот - Балтийская 1977 г.;
- Система координат - МСК-38;
- Сечение рельефа горизонталями через 0.50 м.
4. Чертеж разработан в соответствии с актуальными сведениями Государственного кадастра недвижимости, предоставленными ФФГБУ "ФКП Федеральной службы государственной регистрации, кадастра и картографии" по Иркутской области, 2016г. - 2017г.
5. Действующие красные линии отсутствуют.
6. Публичные сервитуты отсутствуют.
7. ООПТ федерального, регионального, местного значения отсутствуют.
8. Объекты археологического и культурного наследия отсутствуют.
Схема расположения листов графической части
Документация по планировке территории линейного объекта капитального строительства межмуниципального значения
Строительство автомобильной дороги "Тайшет - Шиткино - Шелаево" на участке от с. Шелаево до р.п. Новобирюсинский" ("Строительство автомобильной дороги Тайшет - Шиткино - Шелаево на участке км 141+547 - км 159+600 в Тайшетском районе Иркутской области")
Изм. Кол.уч. Лист Nдок Подпись Дата
Выполнил Полубоярова 08.17
Проверил Зуев А.И. 08.17
ПРОЕКТ ПЛАНИРОВКИ ТЕРРИТОРИИ
Стадия П
Лист 17
Листов 19
Чертеж планировки территории. Красные линии. Граница зоны планируемого размещения линейного объекта капитального строительства межмуниципального значения. М 1 : 2 000
АО МК "ИНДОР"

ЧЕРТЕЖ ПЛАНИРОВКИ ТЕРРИТОРИИ. КРАСНЫЕ ЛИНИИ. ГРАНИЦА ЗОНЫ ПЛАНИРУЕМОГО РАЗМЕЩЕНИЯ ЛИНЕЙНОГО ОБЪЕКТА КАПИТАЛЬНОГО СТРОИТЕЛЬСТВА МЕЖМУНИЦИПАЛЬНОГО ЗНАЧЕНИЯ.
М 1 : 2000

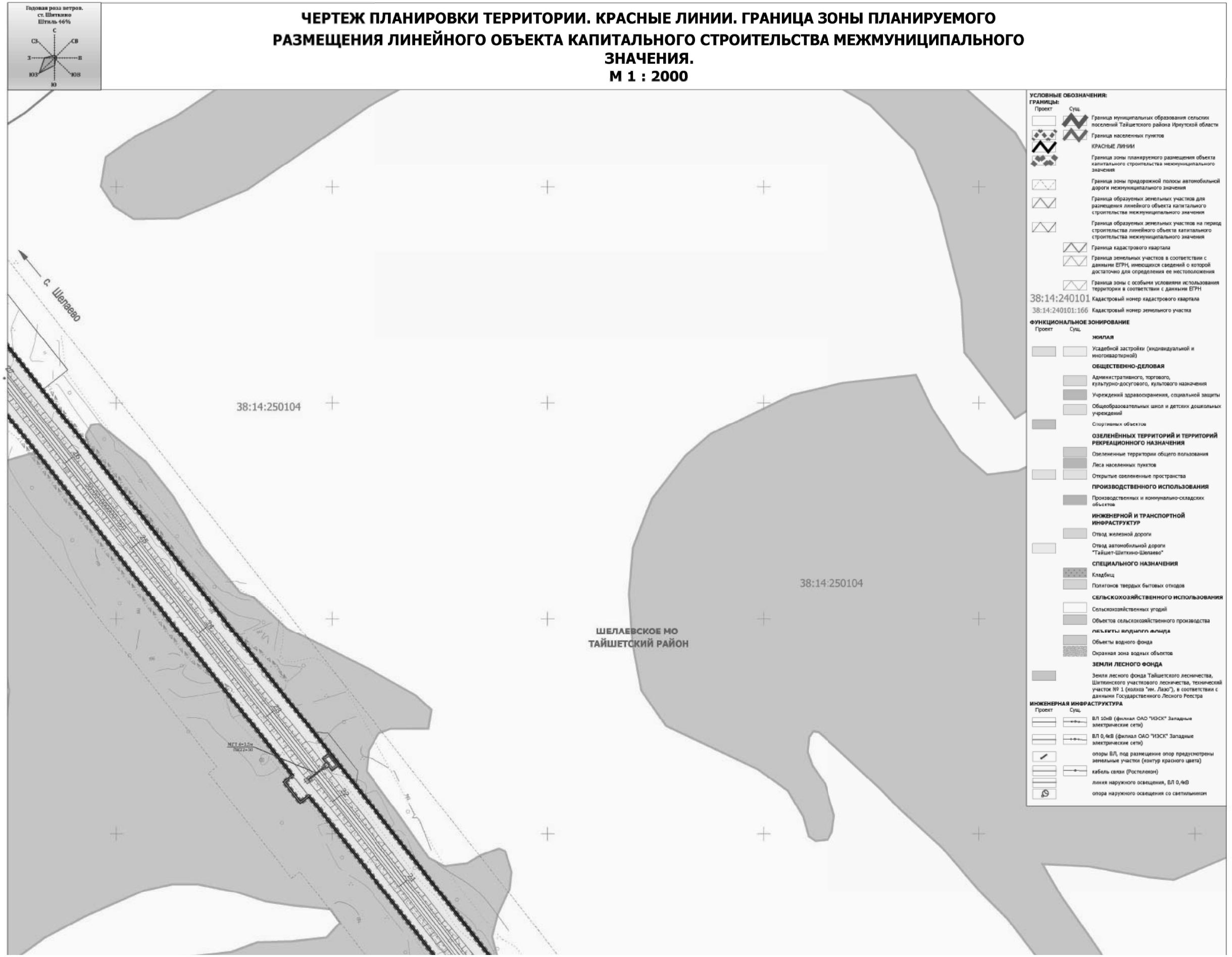

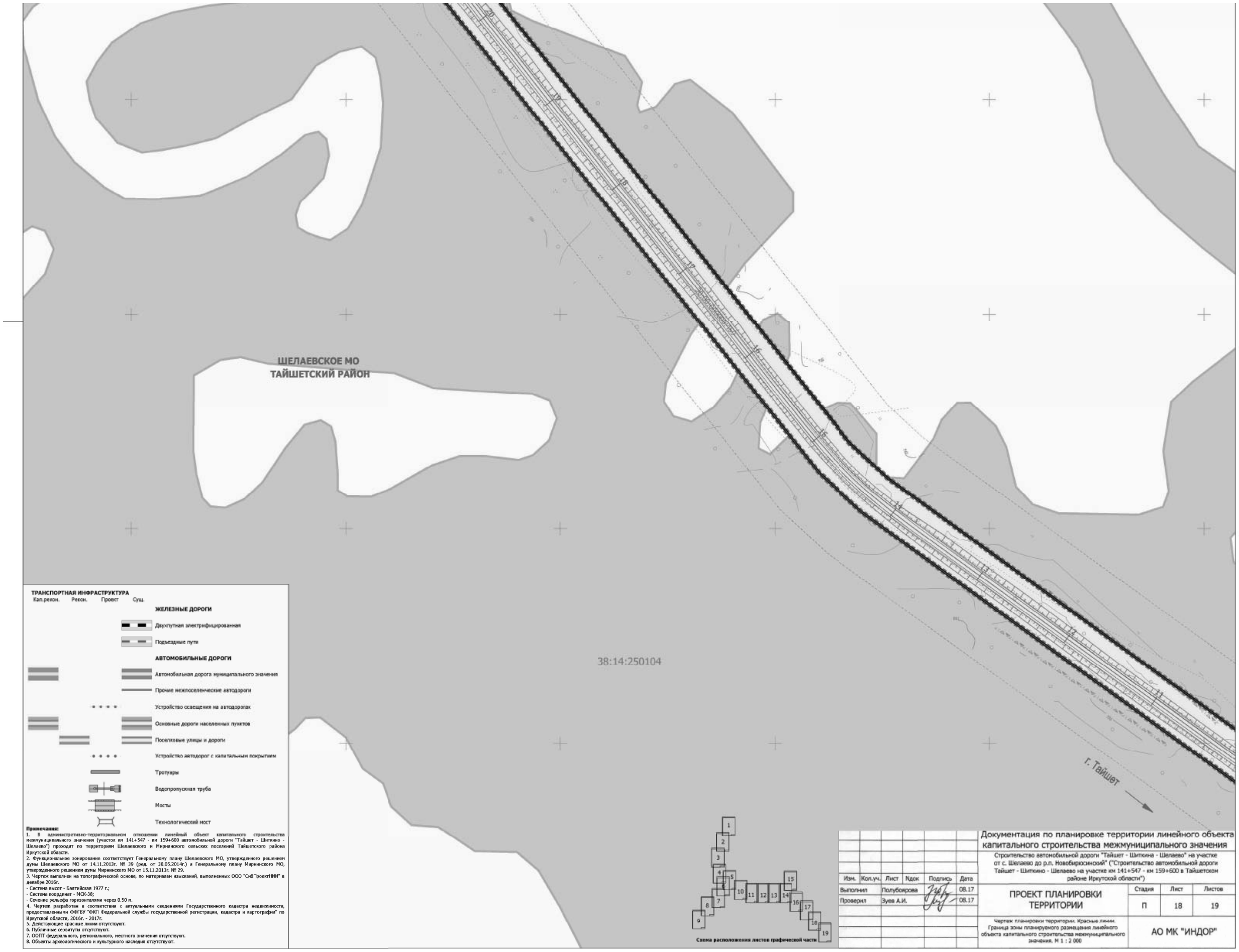

ТРАНСПОРТНАЯ ИНФРАСТРУКТУРА

Кап.рекон. Рекон. Проект Сущ.

ЖЕЛЕЗНЫЕ ДОРОГИ

- Двухпутная электрифицированная
- Подъездные пути

АВТОМОБИЛЬНЫЕ ДОРОГИ

- Автомобильная дорога муниципального значения
- Прочие межпоселенческие автодороги
- Устройство освещения на автодорогах
- Основные дороги населенных пунктов
- Поселковые улицы и дороги
- Устройство автодорог с капитальным покрытием
- Тротуары
- Водопропускная труба
- Мосты
- Технологический мост

Примечания:

1. В административно-территориальном отношении линейный объект капитального строительства межмуниципального значения (участок км 141+547 - км 159+600 автомобильной дороги "Тайшет - Шиткино - Шелаево") проходит по территориям Шелаевского и Мирнинского сельских поселений Тайшетского района Иркутской области.
2. Функциональное зонирование соответствует Генеральному плану Шелаевского МО, утвержденного решением думы Шелаевского МО от 14.11.2013г. № 39 (ред. от 30.05.2014г.) и Генеральному плану Мирнинского МО, утвержденного решением думы Мирнинского МО от 15.11.2013г. № 29.
3. Чертеж выполнен на топографической основе, по материалам изысканий, выполненных ООО "СибПроектНИИ" в декабре 2016г.
- Система высот - Балтийская 1977 г.;
- Система координат - МСК-38;
- Сечение рельефа горизонталями через 0.50 м.
4. Чертеж разработан в соответствии с актуальными сведениями Государственного кадастра недвижимости, предоставленными ФФГБУ "ФКП Федеральной службы государственной регистрации, кадастра и картографии" по Иркутской области, 2016г. - 2017г.
5. Действующие красные линии отсутствуют.
6. Публичные сервитуты отсутствуют.
7. ООПТ федерального, регионального, местного значения отсутствуют.
8. Объекты археологического и культурного наследия отсутствуют.

Схема расположения листов графической части

Изм.	Кол.уч.	Лист	Ндок	Подпись	Дата
Выполнил		Полубоярова			08.17
Проверил		Зуев А.И.			08.17

Документация по планировке территории линейного объекта капитального строительства межмуниципального значения

Строительство автомобильной дороги "Тайшет - Шиткина - Шелаево" на участке от с. Шелаево до р.п. Новобирюсинский" ("Строительство автомобильной дороги Тайшет - Шиткино - Шелаево на участке км 141+547 - км 159+600 в Тайшетском районе Иркутской области")

ПРОЕКТ ПЛАНИРОВКИ ТЕРРИТОРИИ	Стадия	Лист	Листов
	П	18	19
Чертеж планировки территории. Красные линии. Граница зоны планируемого размещения линейного объекта капитального строительства межмуниципального значения. М 1 : 2 000	АО МК "ИНДОР"		

Годовая роза ветров.
ст. Шиткино
Штиль 46%

С
СВ
В
ЮВ
Ю
ЮЗ
З
СЗ

ЧЕРТЕЖ ПЛАНИРОВКИ ТЕРРИТОРИИ. КРАСНЫЕ ЛИНИИ. ГРАНИЦА ЗОНЫ ПЛАНИРУЕМОГО РАЗМЕЩЕНИЯ ЛИНЕЙНОГО ОБЪЕКТА КАПИТАЛЬНОГО СТРОИТЕЛЬСТВА МЕЖМУНИЦИПАЛЬНОГО ЗНАЧЕНИЯ.
М 1 : 2000

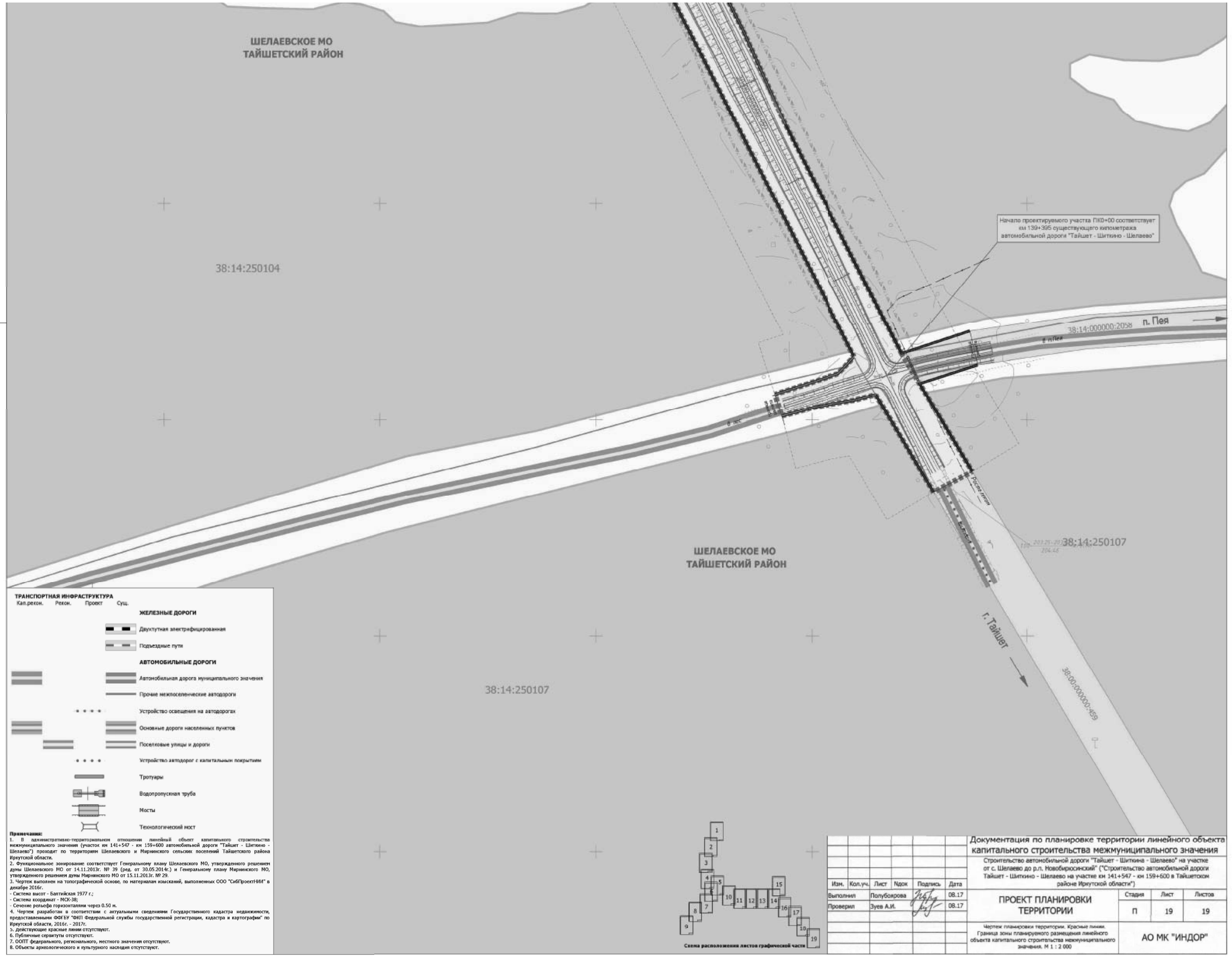

ТРАНСПОРТНАЯ ИНФРАСТРУКТУРА

Кап.рекон. Рекон. Проект Суш.

ЖЕЛЕЗНЫЕ ДОРОГИ

- Двухпутная электрифицированная
- Подъездные пути

АВТОМОБИЛЬНЫЕ ДОРОГИ

- Автомобильная дорога муниципального значения
- Прочие межпоселенческие автодороги
- Устройство освещения на автодорогах
- Основные дороги населенных пунктов
- Поселковые улицы и дороги
- Устройство автодорог с капитальным покрытием
- Тротуары
- Водопропускная труба
- Мосты
- Технологический мост

Примечание:

1. В административно-территориальном отношении линейный объект капитального строительства межмуниципального значения (участок км 141+547 - км 159+600 автомобильной дороги "Тайшет - Шиткино - Шелаево") проходит по территориям Шелаевского и Мирнинского сельских поселений Тайшетского района Иркутской области.
2. Функциональное зонирование соответствует Генеральному плану Шелаевского МО, утвержденного решением думы Шелаевского МО от 14.11.2013г. № 39 (ред. от 30.05.2014г.) и Генеральному плану Мирнинского МО, утвержденного решением думы Мирнинского МО от 15.11.2013г. № 29.
3. Чертеж выполнен на топографической основе, по материалам изысканий, выполненных ООО "СибПроектНИИ" в декабре 2016г.
- Система высот - Балтийская 1977 г.;
- Система координат - МСК-38;
- Сечение рельефа горизонтали через 0.50 м.
4. Чертеж разработан в соответствии с актуальными сведениями Государственного кадастра недвижимости, предоставленными ФФГБУ "ФКП Федеральной службы государственной регистрации, кадастра и картографии" по Иркутской области, 2016г. - 2017г.
5. Действующие красные линии отсутствуют.
6. Публичные сервитуты отсутствуют.
7. ООПТ федерального, регионального, местного значения отсутствуют.
8. Объекты археологического и культурного наследия отсутствуют.

Схема расположения листов графической части

						Документация по планировке территории линейного объекта капитального строительства межмуниципального значения
						Строительство автомобильной дороги "Тайшет - Шиткина - Шелаево" на участке от с. Шелаево до р.п. Новобирюсинский" ("Строительство автомобильной дороги Тайшет - Шиткино - Шелаево на участке км 141+547 - км 159+600 в Тайшетском районе Иркутской области")
Изм.	Кол.уч.	Лист	№док	Подпись	Дата	
Выполнил		Полубоярова			08.17	ПРОЕКТ ПЛАНИРОВКИ ТЕРРИТОРИИ
Проверил		Зуев А.И.			08.17	

Стадия	Лист	Листов
П	19	19

Чертеж планировки территории. Красные линии. Граница зоны планируемого размещения линейного объекта капитального строительства межмуниципального значения. М 1 : 2 000

АО МК "ИНДОР"

ЧЕРТЁЖ КРАСНЫХ ЛИНИЙ.
М 1 : 2000

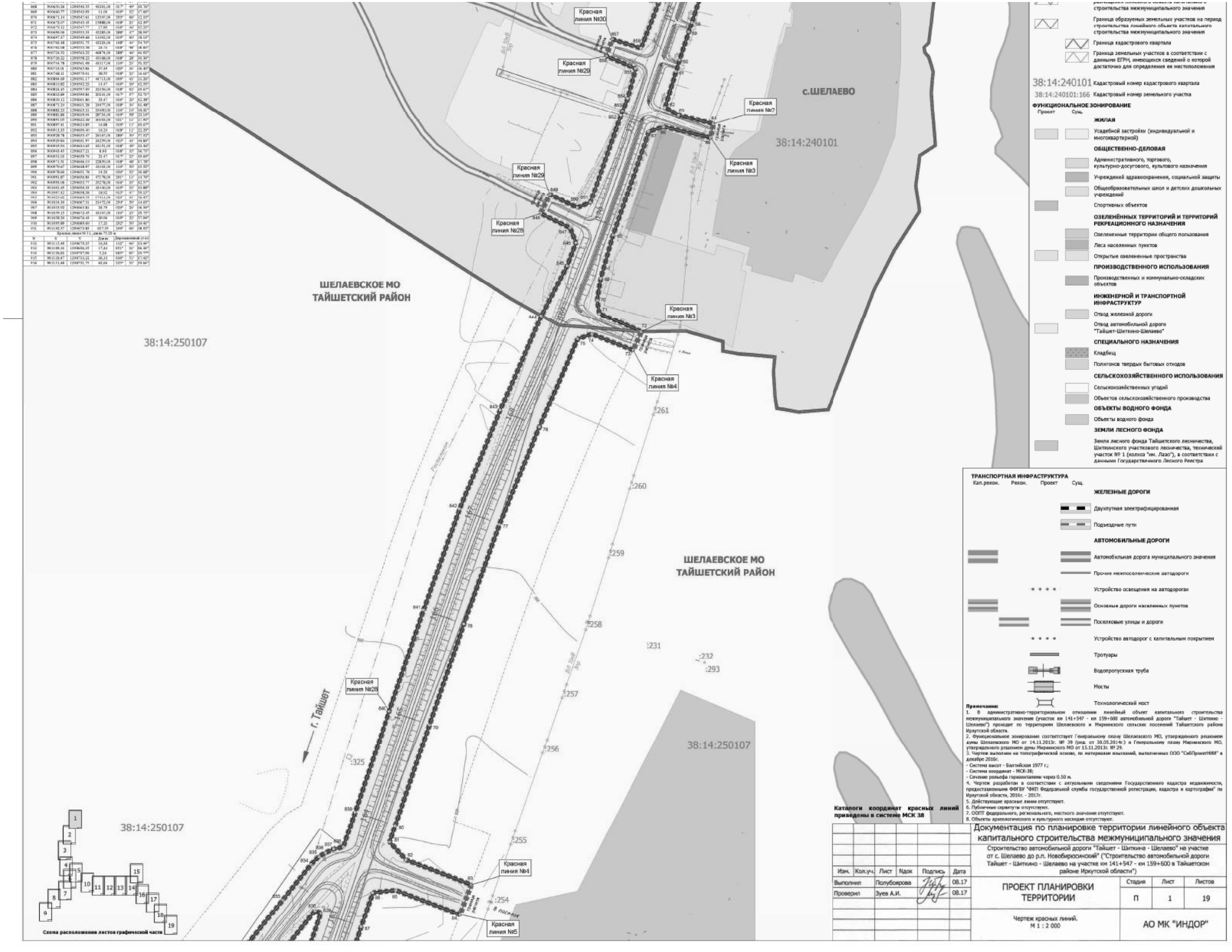
Красная линия №30
Красная линия №29
Красная линия №2
Красная линия №3
Красная линия №28
Красная линия №4
Красная линия №5
с.ШЕЛАЕВО
38:14:240101
ШЕЛАЕВСКОЕ МО
ТАЙШЕТСКИЙ РАЙОН
38:14:250107
г. Тайшет
Схема расположения листов графической части
Границы образуемых земельных участков на период строительства линейного объекта капитального строительства межмуниципального значения
Граница кадастрового квартала
Граница земельных участков в соответствии с данными ЕГРН, имеющихся сведений о которой достаточно для определения ее местоположения
38:14:240101 Кадастровый номер кадастрового квартала
38:14:240101:166 Кадастровый номер земельного участка
ФУНКЦИОНАЛЬНОЕ ЗОНИРОВАНИЕ
Проект Сущ.
ЖИЛАЯ
Усадебной застройки (индивидуальной и многоквартирной)
ОБЩЕСТВЕННО-ДЕЛОВАЯ
Административного, торгового, культурно-досугового, культового назначения
Учреждений здравоохранения, социальной защиты
Общеобразовательных школ и детских дошкольных учреждений
Спортивных объектов
ОЗЕЛЕНЁННЫХ ТЕРРИТОРИЙ И ТЕРРИТОРИЙ РЕКРЕАЦИОННОГО НАЗНАЧЕНИЯ
Озелененные территории общего пользования
Леса населенных пунктов
Открытые озелененные пространства
ПРОИЗВОДСТВЕННОГО ИСПОЛЬЗОВАНИЯ
Производственных и коммунально-складских объектов
ИНЖЕНЕРНОЙ И ТРАНСПОРТНОЙ ИНФРАСТРУКТУР
Отвод железной дороги
Отвод автомобильной дороги "Тайшет-Шиткино-Шелаево"
СПЕЦИАЛЬНОГО НАЗНАЧЕНИЯ
Кладбищ
Полигонов твердых бытовых отходов
СЕЛЬСКОХОЗЯЙСТВЕННОГО ИСПОЛЬЗОВАНИЯ
Сельскохозяйственных угодий
Объектов сельскохозяйственного производства
ОБЪЕКТЫ ВОДНОГО ФОНДА
Объекты водного фонда
ЗЕМЛИ ЛЕСНОГО ФОНДА
Земли лесного фонда Тайшетского лесничества, Шиткинского участкового лесничества, технический участок № 1 (колхоз "им. Лазо"), в соответствии с данными Государственного Лесного Реестра
ТРАНСПОРТНАЯ ИНФРАСТРУКТУРА
Кап.рекон. Рекон. Проект Сущ.
ЖЕЛЕЗНЫЕ ДОРОГИ
Двухпутная электрифицированная
Подъездные пути
АВТОМОБИЛЬНЫЕ ДОРОГИ
Автомобильная дорога муниципального значения
Прочие межпоселенческие автодороги
Устройство освещения на автодорогах
Основные дороги населенных пунктов
Поселковые улицы и дороги
Устройство автодорог с капитальным покрытием
Тротуары
Водопропускная труба
Мосты
Технологический мост
Примечание:
1. В административно-территориальном отношении линейный объект капитального строительства межмуниципального значения (участок км 141+547 - км 159+600 автомобильной дороги "Тайшет - Шиткино - Шелаево") проходит по территориям Шелаевского и Мирнинского сельских поселений Тайшетского района Иркутской области.
2. Функциональное зонирование соответствует Генеральному плану Шелаевского МО, утвержденного решением думы Шелаевского МО от 14.11.2013г. № 39 (ред. от 30.05.2014г.) и Генеральному плану Мирнинского МО, утвержденного решением думы Мирнинского МО от 15.11.2013г. № 29.
3. Чертеж выполнен на топографической основе, по материалам изысканий, выполненных ООО "СибПроектНИИ" в декабре 2016г.
- Система высот - Балтийская 1977 г.;
- Система координат - МСК-38;
- Сечение рельефа горизонталями через 0.50 м.
4. Чертеж разработан в соответствии с актуальными сведениями Государственного кадастра недвижимости, предоставленными ФКГБУ "ЧИП Федеральной службы государственной регистрации, кадастра и картографии" по Иркутской области, 2016г. - 2017г.
5. Действующие красные линии отсутствуют.
6. Публичные сервитуты отсутствуют.
7. ООПТ федерального, регионального, местного значения отсутствуют.
8. Объекты археологического и культурного наследия отсутствуют.
Каталоги координат красных линий приведены в системе МСК 38
Документация по планировке территории линейного объекта капитального строительства межмуниципального значения
Строительство автомобильной дороги "Тайшет - Шиткино - Шелаево" на участке от с. Шелаево до р.п. Новобирюсинский" ("Строительство автомобильной дороги Тайшет - Шиткино - Шелаево на участке км 141+547 - км 159+600 в Тайшетском районе Иркутской области")
Изм. Кол.уч. Лист Nдок Подпись Дата
Выполнил Полубоярова 08.17
Проверил Зуев А.И. 08.17
ПРОЕКТ ПЛАНИРОВКИ ТЕРРИТОРИИ
Стадия П
Лист 1
Листов 19
Чертеж красных линий. М 1 : 2 000
АО МК "ИНДОР"

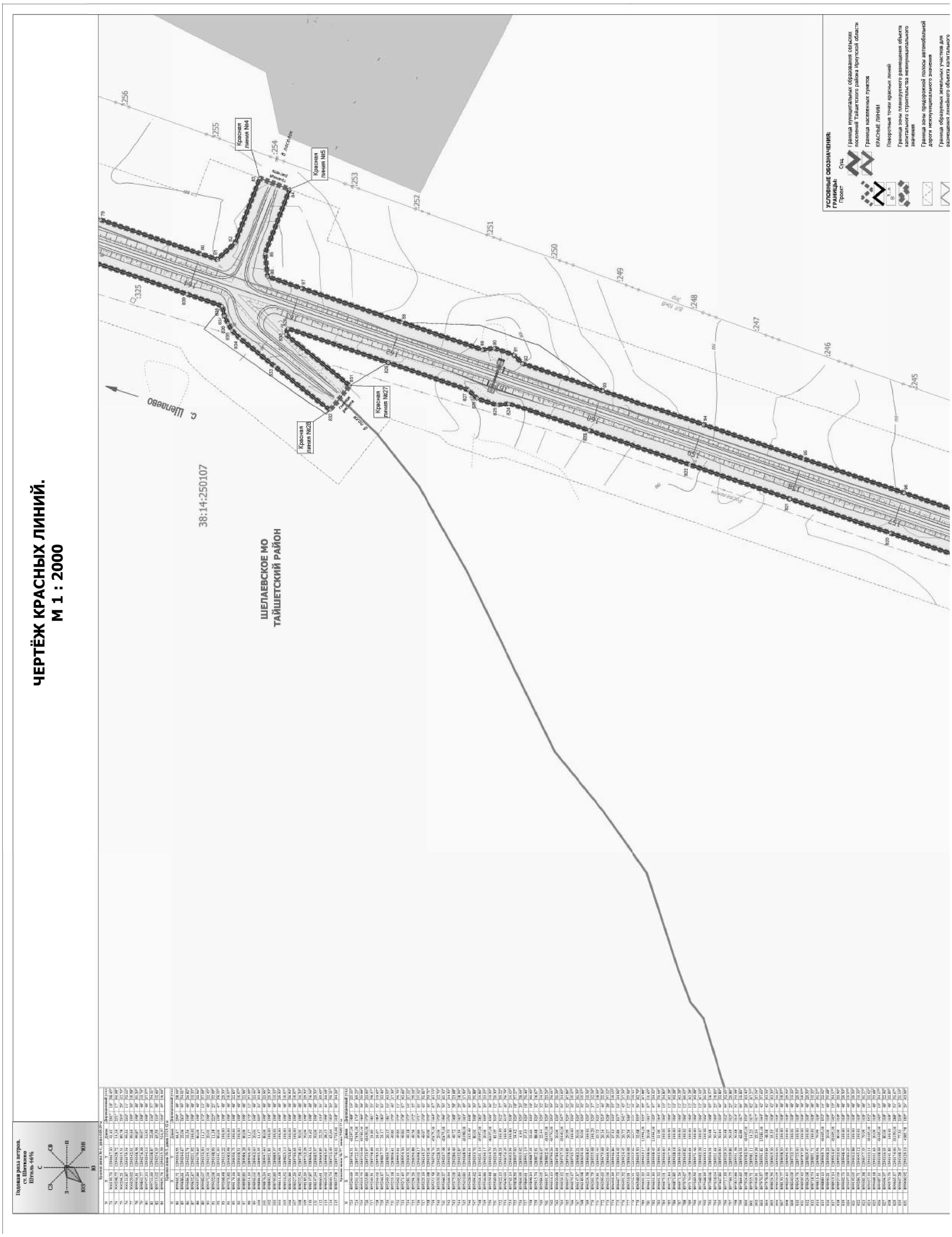
ЧЕРТЁЖ КРАСНЫХ ЛИНИЙ.
М 1 : 2000
ШЕЛАЕВСКОЕ МО
ТАЙШЕТСКИЙ РАЙОН
38:14:250107
с. Шелаево
Красная линия №4
Красная линия №5
Красная линия №27
Красная линия №28
УСЛОВНЫЕ ОБОЗНАЧЕНИЯ:

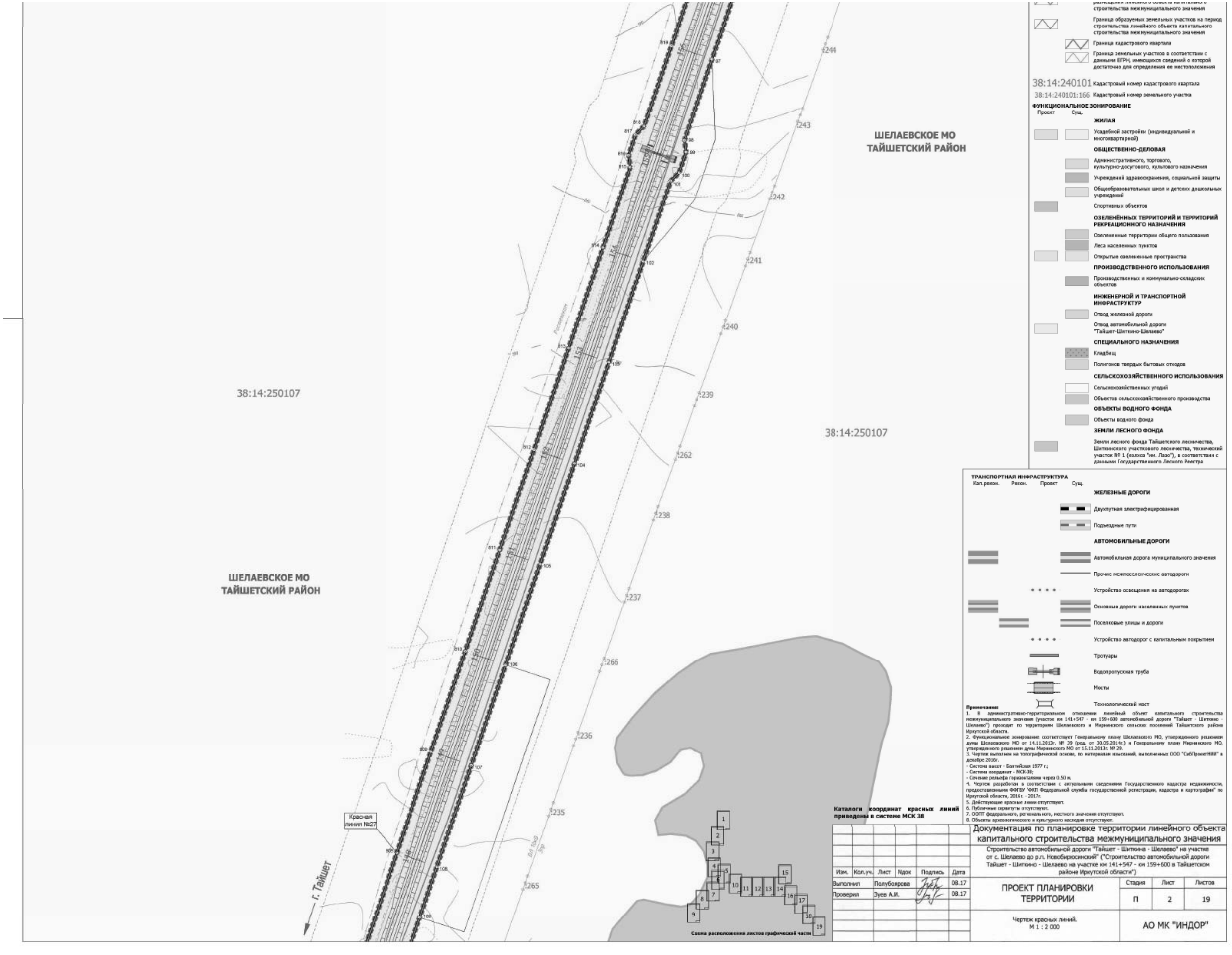
ШЕЛАЕВСКОЕ МО
ТАЙШЕТСКИЙ РАЙОН
38:14:250107
38:14:250107
ШЕЛАЕВСКОЕ МО
ТАЙШЕТСКИЙ РАЙОН
Красная линия №27
г. Тайшет
Границы образуемых земельных участков на период строительства линейного объекта капитального строительства межмуниципального значения
Граница кадастрового квартала
Границы земельных участков в соответствии с данными ЕГРН, имеющихся сведений о которой достаточно для определения ее местоположения
38:14:240101 Кадастровый номер кадастрового квартала
38:14:240101:166 Кадастровый номер земельного участка
ФУНКЦИОНАЛЬНОЕ ЗОНИРОВАНИЕ
Проект Сущ.
ЖИЛАЯ
Усадебной застройки (индивидуальной и многоквартирной)
ОБЩЕСТВЕННО-ДЕЛОВАЯ
Административного, торгового, культурно-досугового, культового назначения
Учреждений здравоохранения, социальной защиты
Общеобразовательных школ и детских дошкольных учреждений
Спортивных объектов
ОЗЕЛЕНЁННЫХ ТЕРРИТОРИЙ И ТЕРРИТОРИЙ РЕКРЕАЦИОННОГО НАЗНАЧЕНИЯ
Озелененные территории общего пользования
Леса населенных пунктов
Открытые озелененные пространства
ПРОИЗВОДСТВЕННОГО ИСПОЛЬЗОВАНИЯ
Производственных и коммунально-складских объектов
ИНЖЕНЕРНОЙ И ТРАНСПОРТНОЙ ИНФРАСТРУКТУР
Отвод железной дороги
Отвод автомобильной дороги "Тайшет-Шиткино-Шелаево"
СПЕЦИАЛЬНОГО НАЗНАЧЕНИЯ
Кладбищ
Полигонов твердых бытовых отходов
СЕЛЬСКОХОЗЯЙСТВЕННОГО ИСПОЛЬЗОВАНИЯ
Сельскохозяйственных угодий
Объектов сельскохозяйственного производства
ОБЪЕКТЫ ВОДНОГО ФОНДА
Объекты водного фонда
ЗЕМЛИ ЛЕСНОГО ФОНДА
Земли лесного фонда Тайшетского лесничества, Шиткинского участкового лесничества, технический участок № 1 (колхоз "им. Лазо"), в соответствии с данными Государственного Лесного Реестра
ТРАНСПОРТНАЯ ИНФРАСТРУКТУРА
Кап.рекон. Рекон. Проект Сущ.
ЖЕЛЕЗНЫЕ ДОРОГИ
Двухпутная электрифицированная
Подъездные пути
АВТОМОБИЛЬНЫЕ ДОРОГИ
Автомобильная дорога муниципального значения
Прочие межпоселенческие автодороги
Устройство освещения на автодорогах
Основные дороги населенных пунктов
Поселковые улицы и дороги
Устройство автодорог с капитальным покрытием
Тротуары
Водопропускная труба
Мосты
Технологический мост
Примечания:
1. В административно-территориальном отношении линейный объект капитального строительства межмуниципального значения (участок км 141+547 - км 159+600 автомобильной дороги "Тайшет - Шиткино - Шелаево") проходит по территориям Шелаевского и Мирнинского сельских поселений Тайшетского района Иркутской области.
2. Функциональное зонирование соответствует Генеральному плану Шелаевского МО, утвержденного решением думы Шелаевского МО от 14.11.2013г. № 39 (ред. от 30.05.2014г.) и Генеральному плану Мирнинского МО, утвержденного решением думы Мирнинского МО от 15.11.2013г. № 29.
3. Чертеж выполнен на топографической основе, по материалам изысканий, выполненных ООО "СибПроектНИИ" в декабре 2016г.
- Система высот - Балтийская 1977 г.;
- Система координат - МСК-38;
- Сечение рельефа горизонталями через 0.50 м.
4. Чертеж разработан в соответствии с актуальными сведениями Государственного кадастра недвижимости, предоставленными ФГБУ "ЧНП Федеральной службы государственной регистрации, кадастра и картографии" по Иркутской области, 2016г. - 2017г.
5. Действующие красные линии отсутствуют.
6. Публичные сервитуты отсутствуют.
7. ООПТ федерального, регионального, местного значения отсутствуют.
8. Объекты археологического и культурного наследия отсутствуют.
Каталоги координат красных линий приведены в системе МСК 38
Схема расположения листов графической части
Документация по планировке территории линейного объекта капитального строительства межмуниципального значения
Строительство автомобильной дороги "Тайшет - Шиткина - Шелаево" на участке от с. Шелаево до р.п. Новобирюсинский" ("Строительство автомобильной дороги Тайшет - Шиткино - Шелаево на участке км 141+547 - км 159+600 в Тайшетском районе Иркутской области")
Изм. Кол.уч. Лист Nдок Подпись Дата
Выполнил Полубоярова 08.17
Проверил Зуев А.И. 08.17
ПРОЕКТ ПЛАНИРОВКИ ТЕРРИТОРИИ
Стадия П
Лист 2
Листов 19
Чертеж красных линий. М 1 : 2 000
АО МК "ИНДОР"

ЧЕРТЁЖ КРАСНЫХ ЛИНИЙ.
М 1 : 2000

Годовая роза ветров.
ст. Шиткино
Штиль 46%

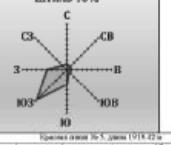

Красная линия № 5, длина 1019, 42 м

N	X	Y	Длина	Дирекционный угол		
84	8996663,75	1299310,95	44,47	294°	48'	38,66"
85	8996690,81	1299244,87	22,04	283°	49'	54,91"
86	8996684,34	1299222,74	35,54	198°	48'	26,82"
87	8996652,67	1299211,92	100,01	198°	48'	10,35"
88	8995537,60	1299174,60	80,08	198°	48'	22,46"
89	8995482,07	1299153,90	11,17	172°	13'	57,69"
90	8995471,00	1299155,41	20,00	198°	48'	22,45"
91	8995426,06	1299148,96	11,18	223°	23'	55,69"
92	8995444,21	1299141,80	80,04	198°	47'	58,55"
93	8995348,48	1299115,22	100,00	198°	48'	29,30"
94	8995278,02	1299082,96	100,00	198°	48'	08,87"
95	8995170,16	1299050,75	100,01	198°	48'	22,85"
96	8995088,47	1299008,31	100,00	198°	48'	04,47"
97	8995000,80	1298984,20	80,04	198°	48'	22,90"
98	8994914,39	1298960,40	11,17	172°	13'	57,69"
99	8994903,68	1298962,90	20,00	198°	48'	22,45"
100	8994864,04	1298955,50	11,17	223°	23'	55,69"
101	8994876,24	1298947,40	80,04	198°	48'	22,90"
102	8994790,31	1298921,81	100,00	198°	48'	28,30"
103	8994705,85	1298889,37	100,01	198°	48'	04,88"
104	8994611,38	1298857,34	100,00	198°	48'	28,30"
105	8994513,92	1298825,13	100,00	198°	48'	04,89"
106	8994421,86	1298792,87	100,00	198°	48'	28,30"
107	8994327,38	1298760,63	100,00	198°	48'	05,37"
108	8994232,54	1298728,40	90,00	198°	48'	16,20"
109	8994149,20	1298702,86	30,00	198°	48'	28,30"
110	8994117,87	1298694,14	31,62	198°	48'	04,10"
111	8994097,94	1298685,97	30,00	198°	48'	22,50"
112	8994049,01	1298669,85	22,53	154°	34'	48,85"
113	8994045,02	1298645,47	28,17	108°	44'	44,38"
114	8994040,74	1298713,40	42,04	083°	29'	58,31"
115	8994037,08	1298776,03	5716,48	008°	46'	44,26"

Красная линия № 6, длина 3709, 82 м

N	X	Y	Длина	Дирекционный угол		
116	8994087,13	1298774,27	44,45	353°	21'	19,70"
117	8994110,90	1298795,97	39,37	279°	20'	43,60"
118	8994116,54	1298834,97	22,53	261°	37'	44,10"
119	8994113,58	1298853,70	40,71	198°	42'	14,90"
120	8994048,18	1298837,84	11,05	171°	49'	58,60"
121	8994039,24	1298849,41	22,32	197°	45'	22,65"
122	8994014,08	1298842,86	14,84	197°	45'	41,27"
123	8993920,88	1298828,71	11,18	223°	39'	53,48"
124	8993832,81	1298820,90	40,60	187°	04'	15,27"
125	8993834,15	1298863,13	40,74	194°	51'	58,14"
126	8993842,98	1298903,37	40,91	193°	25'	57,55"
127	8993737,92	1298938,80	40,54	192°	03'	30,41"
128	8993749,48	1298948,91	40,52	194°	44'	53,44"
129	8993640,80	1298979,20	40,54	189°	24'	48,55"
130	8993613,96	1298951,16	40,48	188°	05'	08,34"
131	8993582,96	1298944,22	99,67	188°	35'	44,70"
132	8993465,94	1298932,80	99,94	188°	13'	55,10"
133	8993344,58	1298922,05	100,00	188°	12'	42,28"
134	8993245,18	1298911,25	100,01	188°	12'	44,05"
135	8993145,76	1298900,41	100,00	188°	12'	42,28"
136	8993046,35	1298889,59	100,00	188°	12'	42,28"
137	8992946,94	1298878,77	100,00	188°	12'	42,28"
138	8992847,53	1298867,95	100,01	188°	12'	44,05"
139	8992748,11	1298857,13	90,04	188°	10'	55,40"
140	8992660,05	1298846,40	28,33	184°	52'	33,89"
141	8992640,88	1298845,90	13,05	156°	01'	54,09"
142	8992630,78	1298858,48	19,09	181°	13'	21,78"
143	8992610,73	1298858,80	13,08	204°	07'	02,49"
144	8992600,80	1298843,18	27,28	175°	42'	04,05"
145	8992573,68	1298845,22	23,47	176°	30'	02,35"
146	8992550,44	1298848,84	25,35	188°	13'	44,58"
147	8992527,96	1298854,59	25,02	161°	46'	29,35"
148	8992505,50	1298841,95	23,43	175°	16'	22,85"
149	8992488,98	1298871,91	25,05	172°	48'	44,80"
150	8992463,18	1298881,76	25,04	188°	20'	15,08"
151	8992438,04	1298894,01	28,06	194°	46'	15,29"
152	8992423,44	1298927,88	24,28	142°	11'	43,44"
153	8992404,26	1298922,71	99,71	144°	36'	51,50"
154	8992327,19	1298945,90	81,84	144°	31'	51,45"
155	8992276,08	1298963,08	188,65	144°	32'	15,60"
156	8992172,80	1298713,80	100,00	144°	32'	05,37"
157	8992195,60	1298774,85	20,09	144°	32'	47,86"
158	8992178,45	1298798,71	13,18	113°	37'	07,91"
159	8992047,50	1298865,90	20,04	144°	31'	54,92"
160	8992052,45	1298858,84	11,17	167°	06'	16,60"
161	8992031,56	1298921,14	8,58	144°	36'	04,69"
162	8992014,09	1298926,80	79,68	144°	02'	01,50"
163	8991976,98	1298974,20	46,83	144°	32'	05,42"
164	8991943,22	1298993,74	44,22	144°	18'	54,87"
165	8991907,20	1299013,97	35,61	144°	18'	38,40"
166	8991884,56	1299047,35	35,56	138°	22'	35,69"
167	8991850,92	1299069,63	65,08	138°	23'	17,49"
168	8991790,41	1299103,22	90,04	135°	40'	56,45"
169	8991719,93	1299142,41	90,04	132°	57'	28,63"
170	8991652,04	1299174,80	78,04	138°	12'	45,35"
171	8991601,33	1299205,14	11,15	169°	28'	25,59"
172	8991596,20	1299243,90	20,00	142°	49'	58,61"
173	8991585,83	1299261,41	11,31	159°	13'	37,49"
174	8991575,79	1299288,69	30,00	128°	30'	51,88"
175	8991555,05	1299328,67	49,06	128°	30'	52,89"
176	8991497,80	1299343,80	11,20	102°	01'	56,15"
177	8991495,55	1299374,87	31,49	128°	30'	02,35"
178	8991479,38	1299398,91	11,43	128°	30'	04,39"
179	8991465,64	1299441,44	30,03	128°	30'	17,92"
180	8991446,57	1299428,41	90,75	083°	03'	18,22"
181	8991451,18	1299444,80	16,36	068°	53'	52,48"
182	8991462,56	1299481,30	38,74	043°	42'	14,87"
183	8991478,16	1299515,48	37,28	064°	13'	44,10"
184	8991488,23	1299536,32	8,47	057°	30'	18,22"
185	8991497,89	1299549,50	11,60	068°	30'	02,46"
186	8991498,85	1299547,31	20,04	048°	42'	41,91"
187	8991511,80	1299562,91	11,58	068°	30'	18,30"
188	8991513,71	1299573,99	21,34	043°	29'	38,69"
189	8991529,08	1299598,48	30,04	039°	41'	28,79"
190	8991575,60	1299624,45	10,02	039°	41'	04,94"
191	8991583,08	1299639,42	6,41	039°	44'	54,12"
192	8991589,06	1299645,72	8,83	080°	49'	55,87"
193	8991587,39	1299664,48	165,38	048°	59'	49,42"
194	8991496,74	1299734,59	56,06	048°	46'	20,70"
195	8991543,24	1299774,19	8,71	344°	39'	39,43"
196	8991548,38	1299783,25	7,61	166°	59'	25,19"
197	8991532,06	1299797,15	2494,23	338°	26'	28,32"

Красная линия № 27, длина 25440,15 м

N	X	Y	Длина	Дирекционный угол		
733	8992340,68	1289794,51	45397,08	148°	19'	25,33"
734	8992341,36	1289722,97	17454,08	174°	39'	48,25"
735	8992335,70	1289725,86	82782,08	088°	28'	25,98"
736	8992335,80	1289743,97	44139,08	079°	29'	23,93"
737	8992340,31	1289758,60	24,86	081°	25'	58,47"
738	8992344,02	1289783,21	24,67	084°	32'	10,85"
739	8992346,37	1289867,77	25,17	083°	01'	52,40"
740	8992349,17	1289839,77	26,15	081°	10'	43,95"
741	8992352,38	1289856,61	40,80	079°	40'	17,30"
742	8992392,11	1289853,81	40,80	079°	11'	58,70"
743	8992371,45	1289854,50	40,80	079°	07'	42,60"
744	8992381,78	1289833,32	40,18	075°	18'	21,22"
745	8992394,20	1289894,80	40,94	073°	35'	58,10"
746	8992409,02	1289898,17	40,80	071°	41'	37,82"
747	8992423,10	1289143,37	40,97	076°	41'	50,81"
748	8992441,68	1289192,46	40,08	076°	01'	54,71"
749	8992453,58	1289230,70	42675,08	044°	07'	43,13"
750	8992350,59	1289228,53	20,04	079°	29'	21,73"
751	8992446,37	1289247,96	42679,08	084°	36'	41,82"
752	8992394,94	1289278,46	29,75	078°	14'	14,30"
753	8992375,04	1289286,46	40,72	048°	58'	20,49"
754	8992392,84	1289332,87	40,38	063°	29'	38,94"
755	8992410,89	1289348,93	45398,08	048°	49'	17,90"
756	8992420,94	1289389,31	183,46	358°	29'	22,83"
757	8992494,42	1289385,76	80,01	348°	56'	51,88"
758	8992544,44	1289345,16	45397,08	282°	07'	16,86"
759	8992546,88	1289330,17	20,04	169°	26'	23,35"
760	8992550,48	1289214,70	46127,08	344°	36'	38,24"
761	8992560,88	1289210,25	81,09	310°	15'	28,30"
762	8992622,15	1289148,33	100,95	312°	37'	35,22"
763	8992686,90	1289074,45	148,84	313°	40'	56,79"
764	8992743,14	1289015,96	100,80	310°	21'	31,45"
765	8992788,94	1288958,03	8,89	320°	20'	38,66"
766	8992840,61	1288901,19	57,33	320°	18'	51,40"
767	8992898,34	1288867,39	22,61	320°	18'	44,42"
768	8992915,74	1288852,91	46,68	320°	35'	34,47"
769	8992994,05	1288808,67	22,44	320°	32'	39,19"
770	8993001,57	1288862,41	45455,08	320°	32'	25,26"
771	8993016,63	1288798,86	46750,08	280°	59'	54,14"
772	8993030,68	1288788,84	20,04	320°	35'	39,39"
773	8993030,32	1288747,38	45448,08	347°	04'	14,80"
774	8993047,91	1288744,81	20,04	320°	32'	47,84"

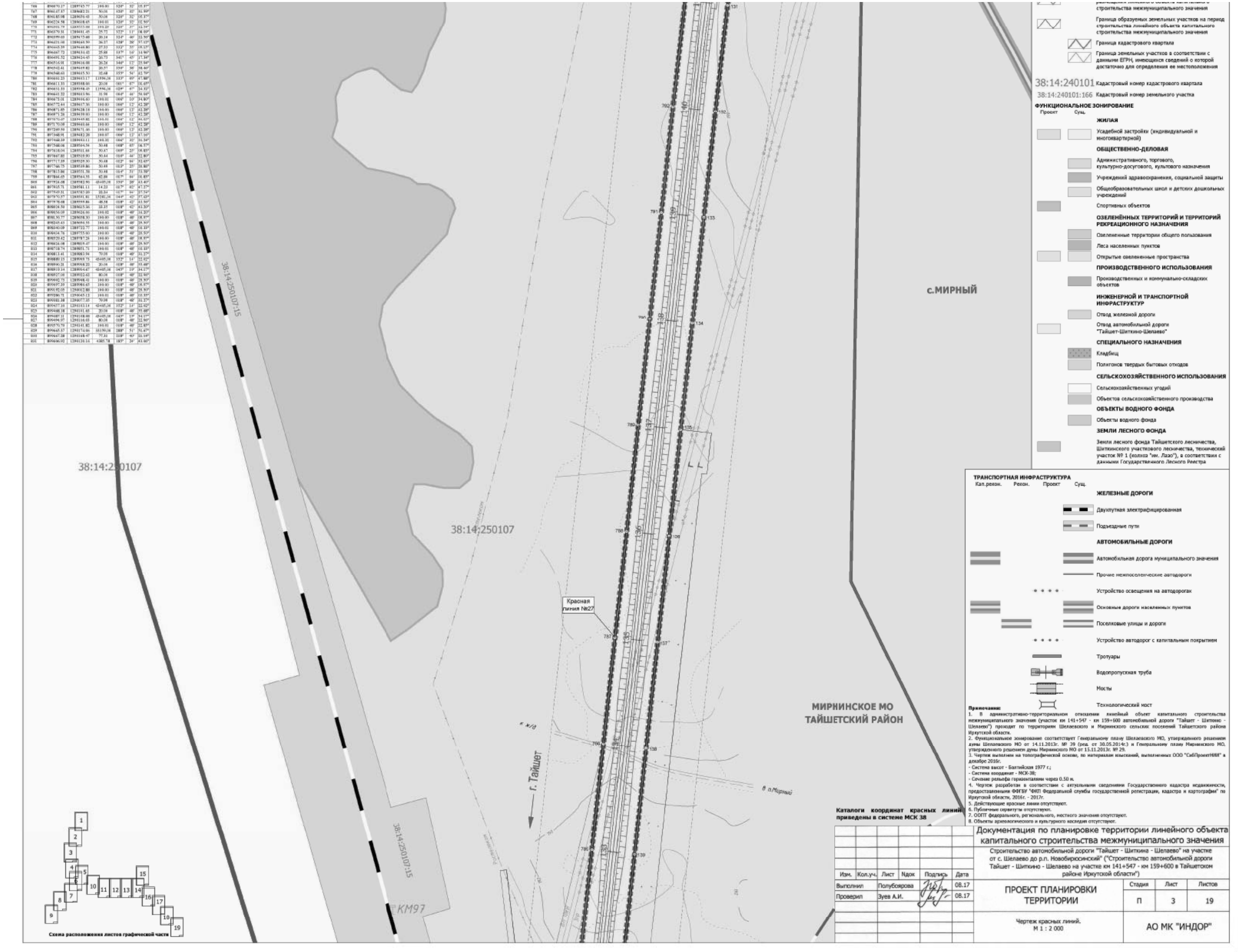
с.МИРНЫЙ
МИРНИНСКОЕ МО
ТАЙШЕТСКИЙ РАЙОН
г. Тайшет
в п.Мирный
Красная линия №27
38:14:250107:15
38:14:250107
38:14:240101
КМ97
Границы образуемых земельных участков на период строительства линейного объекта капитального строительства межмуниципального значения
Граница кадастрового квартала
Граница земельных участков в соответствии с данными ЕГРН, имеющихся сведений о которой достаточно для определения ее местоположения
38:14:240101 Кадастровый номер кадастрового квартала
38:14:240101:166 Кадастровый номер земельного участка
ФУНКЦИОНАЛЬНОЕ ЗОНИРОВАНИЕ
Проект Сущ.
ЖИЛАЯ
Усадебной застройки (индивидуальной и многоквартирной)
ОБЩЕСТВЕННО-ДЕЛОВАЯ
Административного, торгового, культурно-досугового, культового назначения
Учреждений здравоохранения, социальной защиты
Общеобразовательных школ и детских дошкольных учреждений
Спортивных объектов
ОЗЕЛЕНЁННЫХ ТЕРРИТОРИЙ И ТЕРРИТОРИЙ РЕКРЕАЦИОННОГО НАЗНАЧЕНИЯ
Озелененные территории общего пользования
Леса населенных пунктов
Открытые озелененные пространства
ПРОИЗВОДСТВЕННОГО ИСПОЛЬЗОВАНИЯ
Производственных и коммунально-складских объектов
ИНЖЕНЕРНОЙ И ТРАНСПОРТНОЙ ИНФРАСТРУКТУР
Отвод железной дороги
Отвод автомобильной дороги "Тайшет-Шиткино-Шелаево"
СПЕЦИАЛЬНОГО НАЗНАЧЕНИЯ
Кладбищ
Полигонов твердых бытовых отходов
СЕЛЬСКОХОЗЯЙСТВЕННОГО ИСПОЛЬЗОВАНИЯ
Сельскохозяйственных угодий
Объектов сельскохозяйственного производства
ОБЪЕКТЫ ВОДНОГО ФОНДА
Объекты водного фонда
ЗЕМЛИ ЛЕСНОГО ФОНДА
Земли лесного фонда Тайшетского лесничества, Шиткинского участкового лесничества, технический участок № 1 (колхоз "им. Лазо"), в соответствии с данными Государственного Лесного Реестра
ТРАНСПОРТНАЯ ИНФРАСТРУКТУРА
Кап.рекон. Рекон. Проект Сущ.
ЖЕЛЕЗНЫЕ ДОРОГИ
Двухпутная электрифицированная
Подъездные пути
АВТОМОБИЛЬНЫЕ ДОРОГИ
Автомобильная дорога муниципального значения
Прочие межпоселенческие автодороги
Устройство освещения на автодорогах
Основные дороги населенных пунктов
Поселковые улицы и дороги
Устройство автодорог с капитальным покрытием
Тротуары
Водопропускная труба
Мосты
Технологический мост
Примечания:
1. В административно-территориальном отношении линейный объект капитального строительства межмуниципального значения (участок км 141+547 - км 159+600 автомобильной дороги "Тайшет - Шиткино - Шелаево") проходит по территориям Шелаевского и Мирнинского сельских поселений Тайшетского района Иркутской области.
2. Функциональное зонирование соответствует Генеральному плану Шелаевского МО, утвержденного решением думы Шелаевского МО от 14.11.2013г. № 39 (ред. от 30.05.2014г.) и Генеральному плану Мирнинского МО, утвержденного решением думы Мирнинского МО от 15.11.2013г. № 29.
3. Чертеж выполнен на топографической основе, по материалам изысканий, выполненных ООО "СибПроектНИИ" в декабре 2016г.
- Система высот - Балтийская 1977 г.;
- Система координат - МСК-38;
- Сечение рельефа горизонталями через 0.50 м.
4. Чертеж разработан в соответствии с актуальными сведениями Государственного кадастра недвижимости, предоставленными ФГБУ "ФКП Федеральной службы государственной регистрации, кадастра и картографии" по Иркутской области, 2016г. - 2017г.
5. Действующие красные линии отсутствуют.
6. Публичные сервитуты отсутствуют.
7. ООПТ федерального, регионального, местного значения отсутствуют.
8. Объекты археологического и культурного наследия отсутствуют.
Каталоги координат красных линий приведены в системе МСК 38
Схема расположения листов графической части
Документация по планировке территории линейного объекта капитального строительства межмуниципального значения
Строительство автомобильной дороги "Тайшет - Шиткина - Шелаево" на участке от с. Шелаево до р.п. Новобирюсинский" ("Строительство автомобильной дороги Тайшет - Шиткино - Шелаево на участке км 141+547 - км 159+600 в Тайшетском районе Иркутской области")
Изм. Кол.уч. Лист Nдок Подпись Дата
Выполнил Полубоярова 08.17
Проверил Зуев А.И. 08.17
ПРОЕКТ ПЛАНИРОВКИ ТЕРРИТОРИИ
Стадия П
Лист 3
Листов 19
Чертеж красных линий. М 1 : 2 000
АО МК "ИНДОР"

ЧЕРТЁЖ КРАСНЫХ ЛИНИЙ.
М 1 : 2000

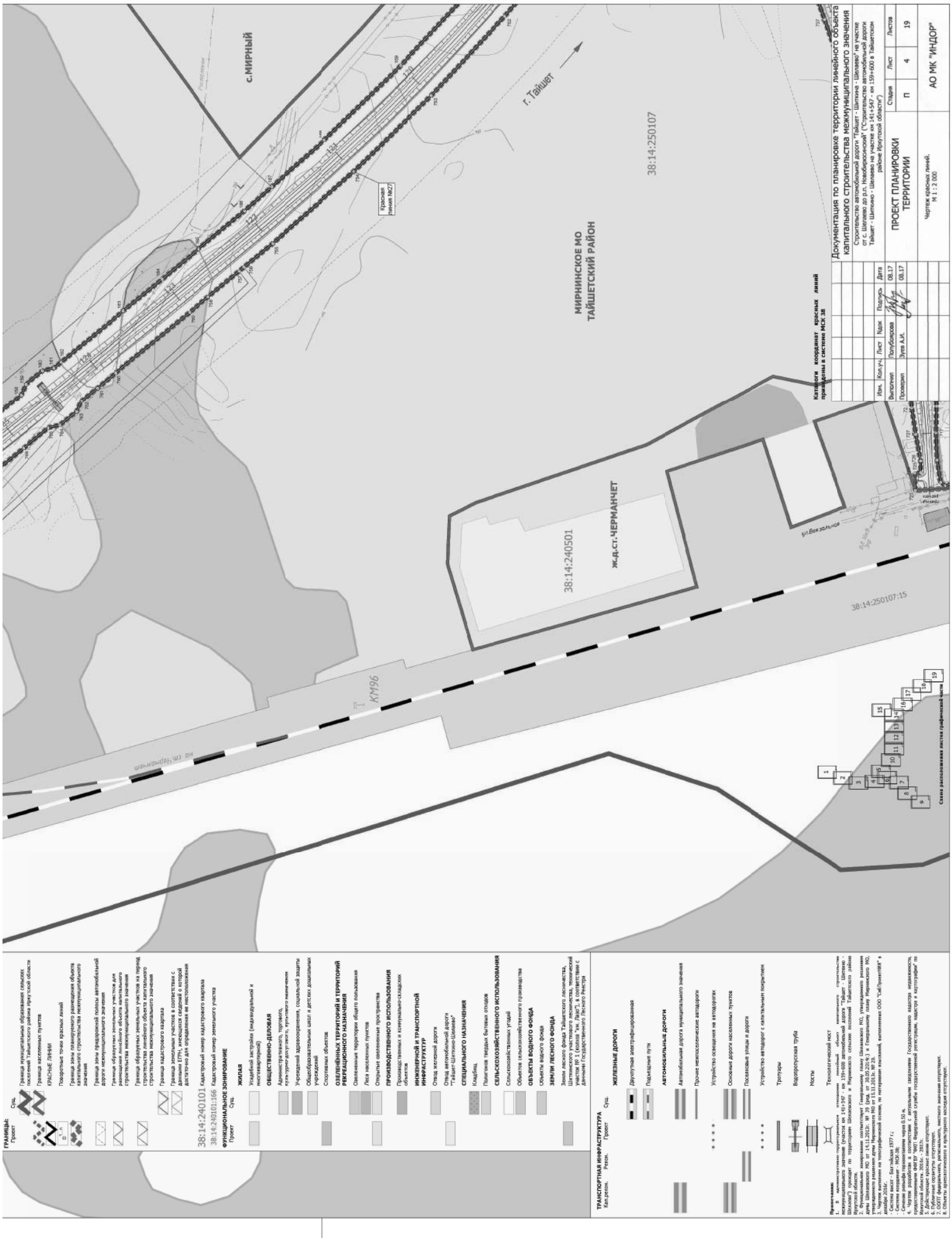
с.МИРНЫЙ
г. Тайшет
МИРНИНСКОЕ МО
ТАЙШЕТСКИЙ РАЙОН
38:14:250107
38:14:240501
ж.д.ст.ЧЕРМАНЧЕТ
38:14:250107:15
КМ96
на ст.Черманчет
ул.Вокзальная
Красная линия №27
Документация по планировке территории линейного объекта капитального строительства межмуниципального значения
ПРОЕКТ ПЛАНИРОВКИ ТЕРРИТОРИИ
Стадия
Лист
Листов
П
4
19
АО МК "ИНДОР"
Чертеж красных линий, М 1 : 2 000
Каталоги координат красных линий приведены в системе МСК 38
Схема расположения листов графической части

ЧЕРТЁЖ КРАСНЫХ ЛИНИЙ.
М 1 : 2000

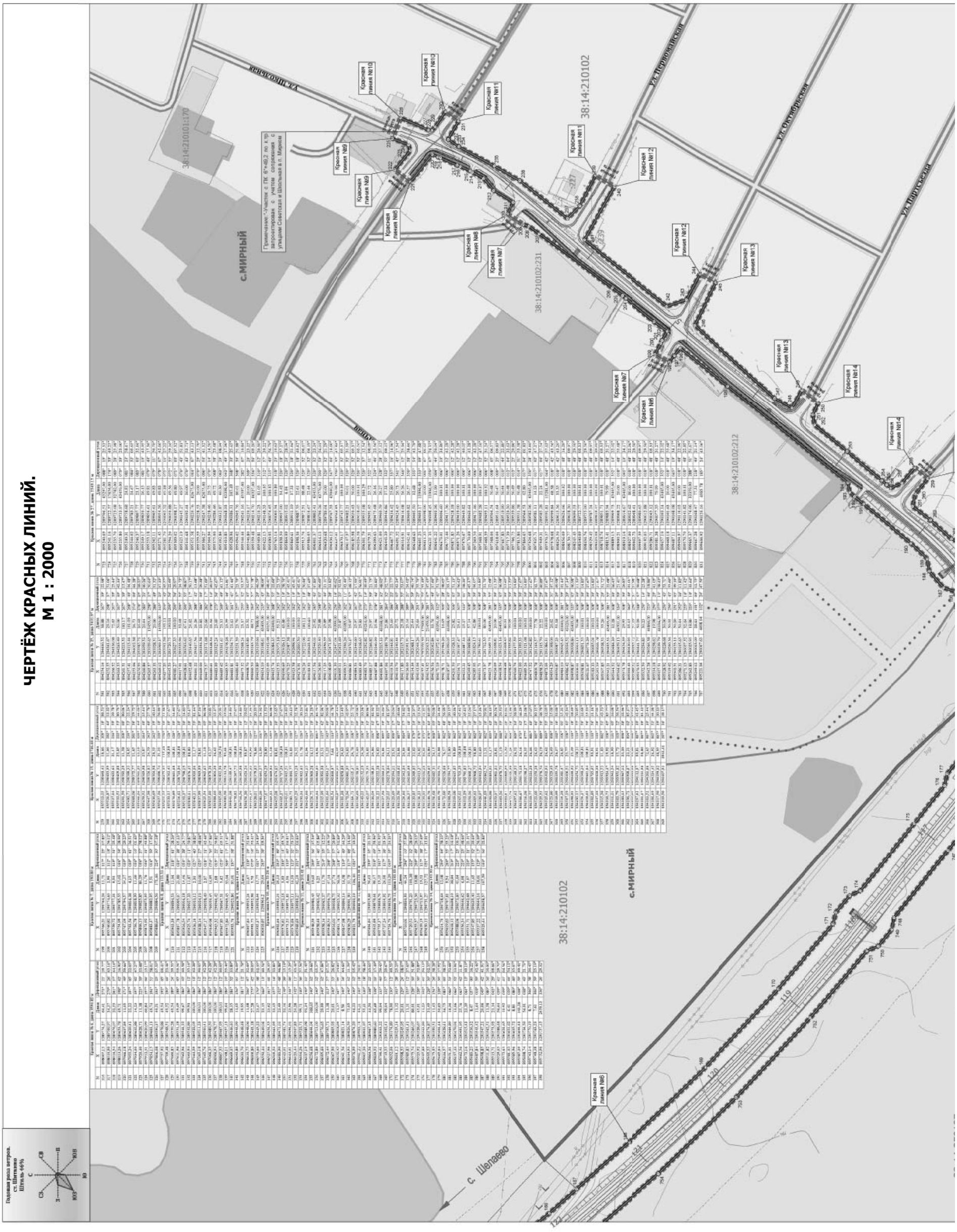

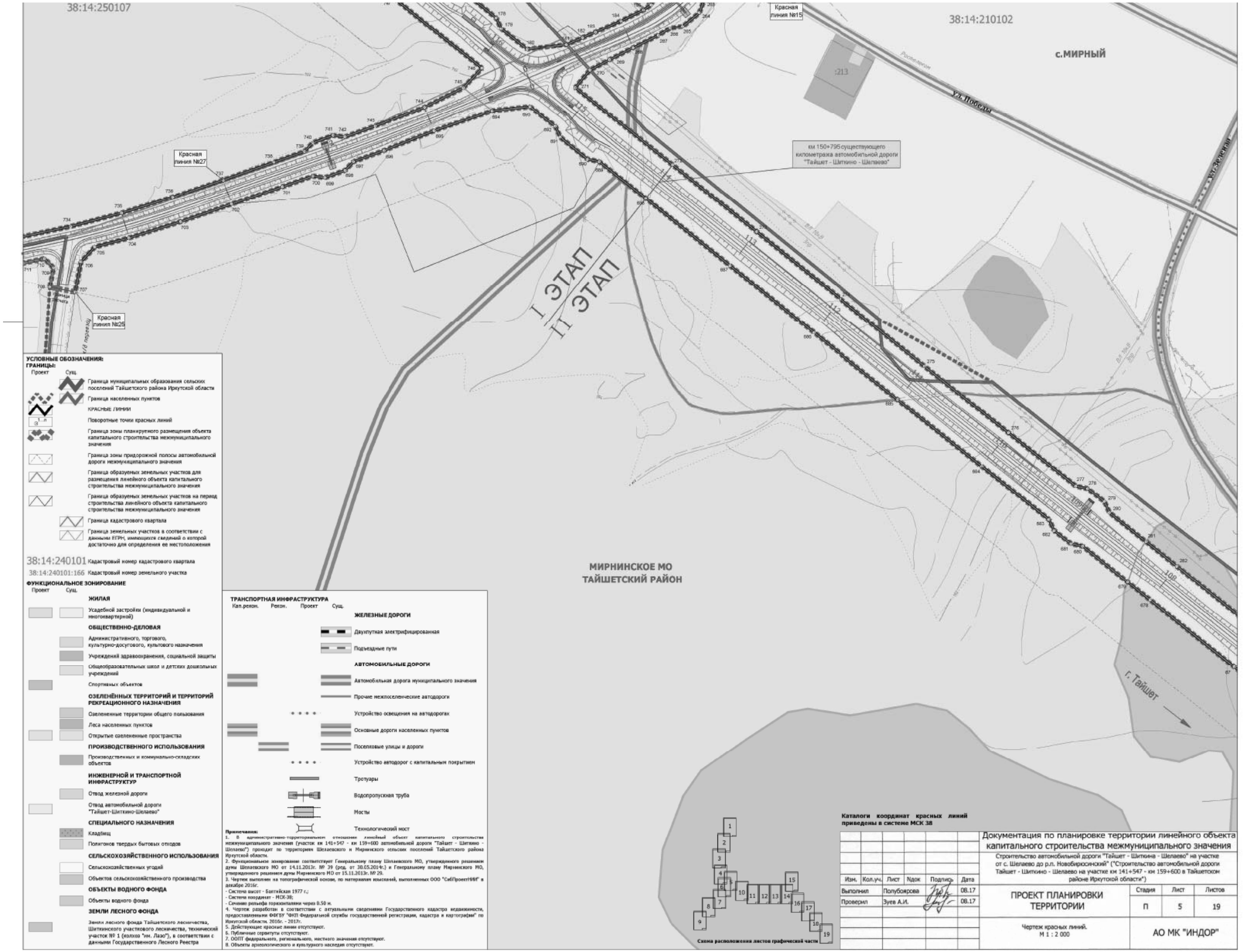
38:14:250107
38:14:210102
Красная линия №15
Красная линия №27
Красная линия №25
с.МИРНЫЙ
ул.Победы
ул.Заречная
км 150+795 существующего километража автомобильной дороги "Тайшет - Шиткино - Шелаево"
I ЭТАП
II ЭТАП
МИРНИНСКОЕ МО
ТАЙШЕТСКИЙ РАЙОН
г. Тайшет
УСЛОВНЫЕ ОБОЗНАЧЕНИЯ:
ГРАНИЦЫ:
Проект
Сущ.
Граница муниципальных образования сельских поселений Тайшетского района Иркутской области
Граница населенных пунктов
КРАСНЫЕ ЛИНИИ
Поворотные точки красных линий
Граница зоны планируемого размещения объекта капитального строительства межмуниципального значения
Граница зоны придорожной полосы автомобильной дороги межмуниципального значения
Граница образуемых земельных участков для размещения линейного объекта капитального строительства межмуниципального значения
Граница образуемых земельных участков на период строительства линейного объекта капитального строительства межмуниципального значения
Граница кадастрового квартала
Граница земельных участков в соответствии с данными ЕГРН, имеющихся сведений о которой достаточно для определения ее местоположения
38:14:240101 Кадастровый номер кадастрового квартала
38:14:240101:166 Кадастровый номер земельного участка
ФУНКЦИОНАЛЬНОЕ ЗОНИРОВАНИЕ
Проект
Сущ.
ЖИЛАЯ
Усадебной застройки (индивидуальной и многоквартирной)
ОБЩЕСТВЕННО-ДЕЛОВАЯ
Административного, торгового, культурно-досугового, культового назначения
Учреждений здравоохранения, социальной защиты
Общеобразовательных школ и детских дошкольных учреждений
Спортивных объектов
ОЗЕЛЕНЁННЫХ ТЕРРИТОРИЙ И ТЕРРИТОРИЙ РЕКРЕАЦИОННОГО НАЗНАЧЕНИЯ
Озелененные территории общего пользования
Леса населенных пунктов
Открытые озелененные пространства
ПРОИЗВОДСТВЕННОГО ИСПОЛЬЗОВАНИЯ
Производственных и коммунально-складских объектов
ИНЖЕНЕРНОЙ И ТРАНСПОРТНОЙ ИНФРАСТРУКТУР
Отвод железной дороги
Отвод автомобильной дороги "Тайшет-Шиткино-Шелаево"
СПЕЦИАЛЬНОГО НАЗНАЧЕНИЯ
Кладбищ
Полигонов твердых бытовых отходов
СЕЛЬСКОХОЗЯЙСТВЕННОГО ИСПОЛЬЗОВАНИЯ
Сельскохозяйственных угодий
Объектов сельскохозяйственного производства
ОБЪЕКТЫ ВОДНОГО ФОНДА
Объекты водного фонда
ЗЕМЛИ ЛЕСНОГО ФОНДА
Земли лесного фонда Тайшетского лесничества, Шиткинского участкового лесничества, технический участок № 1 (колхоз "им. Лазо"), в соответствии с данными Государственного Лесного Реестра
ТРАНСПОРТНАЯ ИНФРАСТРУКТУРА
Кап.реконс.
Реконс.
Проект
Сущ.
ЖЕЛЕЗНЫЕ ДОРОГИ
Двухпутная электрифицированная
Подъездные пути
АВТОМОБИЛЬНЫЕ ДОРОГИ
Автомобильная дорога муниципального значения
Прочие межпоселенческие автодороги
Устройство освещения на автодорогах
Основные дороги населенных пунктов
Поселковые улицы и дороги
Устройство автодорог с капитальным покрытием
Тротуары
Водопропускная труба
Мосты
Технологический мост
Примечания:
1. В административно-территориальном отношении линейный объект капитального строительства межмуниципального значения (участок км 141+547 - км 159+600 автомобильной дороги "Тайшет - Шиткино - Шелаево") проходит по территориям Шелаевского и Мирнинского сельских поселений Тайшетского района Иркутской области.
2. Функциональное зонирование соответствует Генеральному плану Шелаевского МО, утвержденного решением думы Шелаевского МО от 14.11.2013г. № 39 (ред. от 30.05.2014г.) и Генеральному плану Мирнинского МО, утвержденного решением думы Мирнинского МО от 15.11.2013г. № 29.
3. Чертеж выполнен на топографической основе, по материалам изысканий, выполненных ООО "СибПроектНИИ" в декабре 2016г.
- Система высот - Балтийская 1977 г.;
- Система координат - МСК-38;
- Сечение рельефа горизонталями через 0.50 м.
4. Чертеж разработан в соответствии с актуальными сведениями Государственного кадастра недвижимости, предоставленными ФГБУ "ФКП Федеральной службы государственной регистрации, кадастра и картографии" по Иркутской области. 2016г. - 2017г.
5. Действующие красные линии отсутствуют.
6. Публичные сервитуты отсутствуют.
7. ООПТ федерального, регионального, местного значения отсутствуют.
8. Объекты археологического и культурного наследия отсутствуют.
Схема расположения листов графической части
Каталоги координат красных линий приведены в системе МСК 38
Документация по планировке территории линейного объекта капитального строительства межмуниципального значения
Строительство автомобильной дороги "Тайшет - Шиткина - Шелаево" на участке от с. Шелаево до р.п. Новобирюсинский" ("Строительство автомобильной дороги Тайшет - Шиткино - Шелаево на участке км 141+547 - км 159+600 в Тайшетском районе Иркутской области")
Изм. Кол.уч. Лист Nдок Подпись Дата
Выполнил Полубоярова 08.17
Проверил Зуев А.И. 08.17
ПРОЕКТ ПЛАНИРОВКИ ТЕРРИТОРИИ
Стадия П
Лист 5
Листов 19
Чертеж красных линий. М 1 : 2 000
АО МК "ИНДОР"

7 МАЯ 2018 ПОНЕДЕЛЬНИК № 47 (1804)
WWW.OGIRK.RU

ЧЕРТЁЖ КРАСНЫХ ЛИНИЙ.
М 1 : 2000

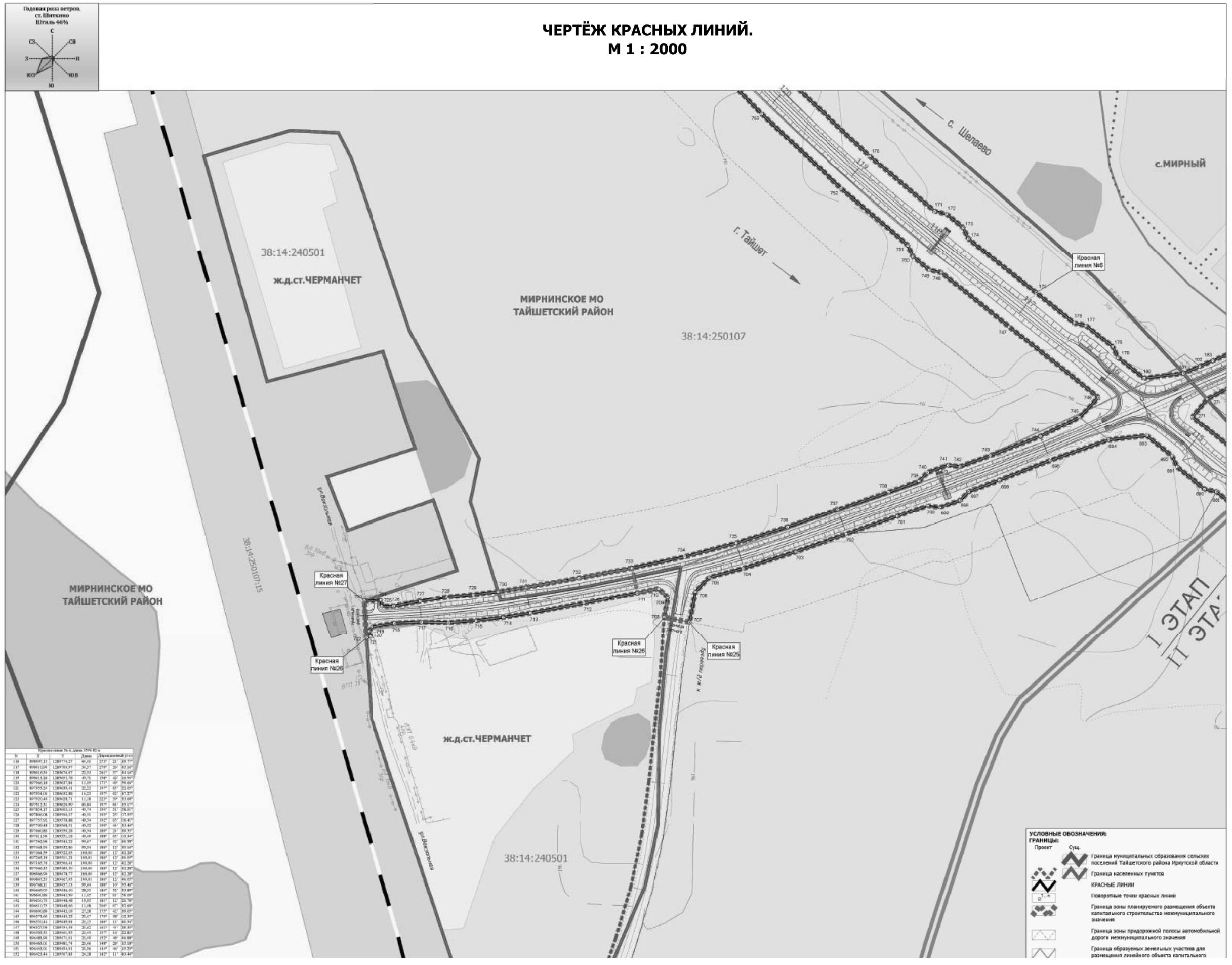

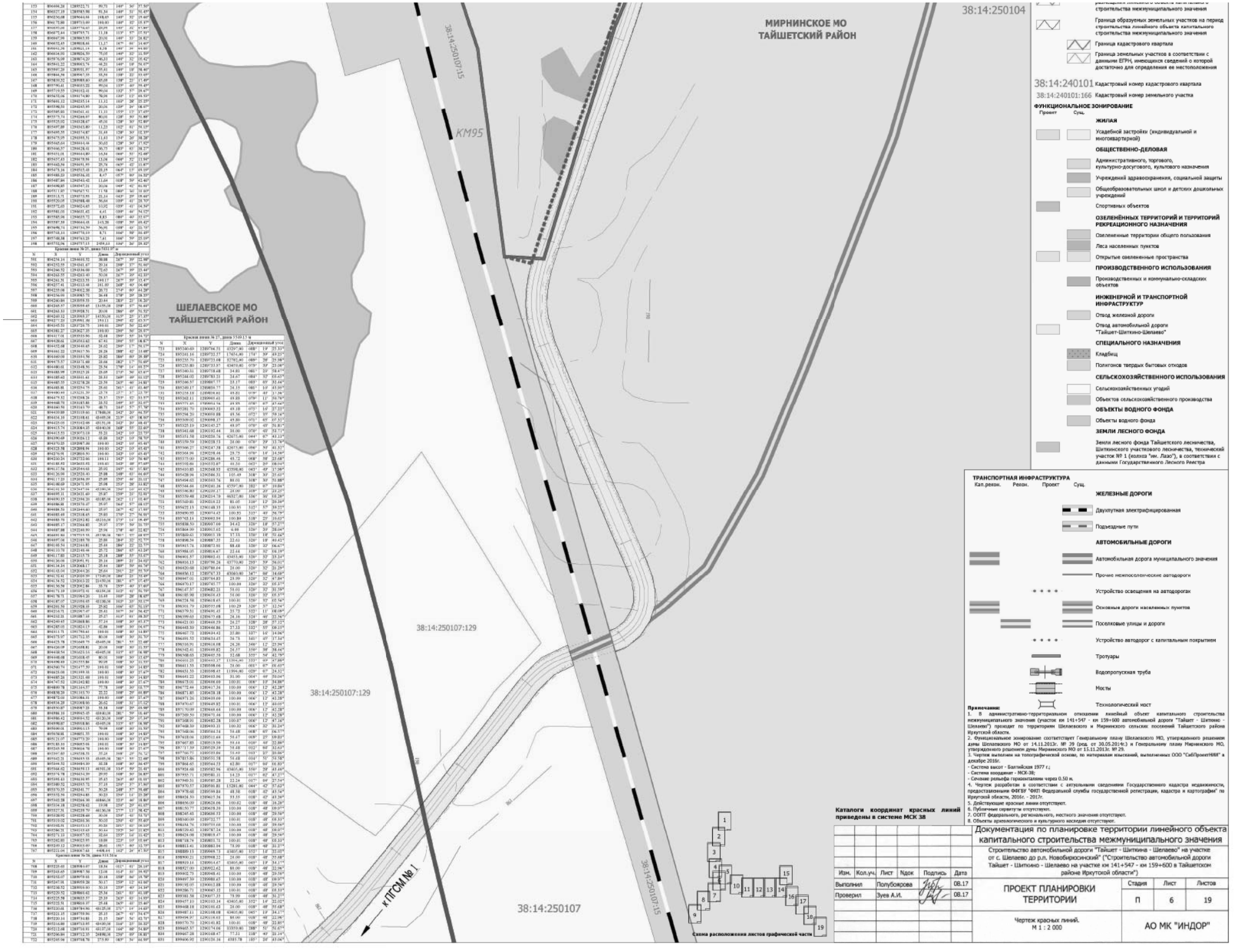
ШЕЛАЕВСКОЕ МО
ТАЙШЕТСКИЙ РАЙОН
МИРНИНСКОЕ МО
ТАЙШЕТСКИЙ РАЙОН
38:14:250104
38:14:250107:15
KM95
38:14:250107:129
38:14:250107
38:14:250107:15
к ПГСМ № 1
Схема расположения листов графической части
38:14:240101 Кадастровый номер кадастрового квартала
38:14:240101:166 Кадастровый номер земельного участка
ФУНКЦИОНАЛЬНОЕ ЗОНИРОВАНИЕ
Проект Сущ.
ЖИЛАЯ
Усадебной застройки (индивидуальной и многоквартирной)
ОБЩЕСТВЕННО-ДЕЛОВАЯ
Административного, торгового, культурно-досугового, культового назначения
Учреждений здравоохранения, социальной защиты
Общеобразовательных школ и детских дошкольных учреждений
Спортивных объектов
ОЗЕЛЕНЁННЫХ ТЕРРИТОРИЙ И ТЕРРИТОРИЙ РЕКРЕАЦИОННОГО НАЗНАЧЕНИЯ
Озелененные территории общего пользования
Леса населенных пунктов
Открытые озелененные пространства
ПРОИЗВОДСТВЕННОГО ИСПОЛЬЗОВАНИЯ
Производственных и коммунально-складских объектов
ИНЖЕНЕРНОЙ И ТРАНСПОРТНОЙ ИНФРАСТРУКТУРУ
Отвод железной дороги
Отвод автомобильной дороги "Тайшет-Шиткино-Шелаево"
СПЕЦИАЛЬНОГО НАЗНАЧЕНИЯ
Кладбищ
Полигонов твердых бытовых отходов
СЕЛЬСКОХОЗЯЙСТВЕННОГО ИСПОЛЬЗОВАНИЯ
Сельскохозяйственных угодий
Объектов сельскохозяйственного производства
ОБЪЕКТЫ ВОДНОГО ФОНДА
Объекты водного фонда
ЗЕМЛИ ЛЕСНОГО ФОНДА
Земли лесного фонда Тайшетского лесничества, Шиткинского участкового лесничества, технический участок № 1 (колхоз "им. Лазо"), в соответствии с данными Государственного Лесного Реестра
ТРАНСПОРТНАЯ ИНФРАСТРУКТУРА
Кап.рекон. Рекон. Проект Сущ.
ЖЕЛЕЗНЫЕ ДОРОГИ
Двухпутная электрифицированная
Подъездные пути
АВТОМОБИЛЬНЫЕ ДОРОГИ
Автомобильная дорога муниципального значения
Прочие межпоселенческие автодороги
Устройство освещения на автодорогах
Основные дороги населенных пунктов
Поселковые улицы и дороги
Устройство автодорог с капитальным покрытием
Тротуары
Водопропускная труба
Мосты
Технологический мост
Примечания:
1. В административно-территориальном отношении линейный объект капитального строительства межмуниципального значения (участок км 141+547 - км 159+600 автомобильной дороги "Тайшет - Шиткино - Шелаево") проходит по территориям Шелаевского и Мирнинского сельских поселений Тайшетского района Иркутской области.
2. Функциональное зонирование соответствует Генеральному плану Шелаевского МО, утвержденного решением думы Шелаевского МО от 14.11.2013г. № 39 (ред. от 30.05.2014г.) и Генеральному плану Мирнинского МО, утвержденного решением думы Мирнинского МО от 15.11.2013г. № 29.
3. Чертеж выполнен на топографической основе, по материалам изысканий, выполненных ООО "СибПроектНИИ" в декабре 2016г.
- Система высот - Балтийская 1977 г.;
- Система координат - МСК-38;
- Сечение рельефа горизонталями через 0.50 м.
4. Чертеж разработан в соответствии с актуальными сведениями Государственного кадастра недвижимости, предоставленными ФГБУ "ФКП Федеральной службы государственной регистрации, кадастра и картографии" по Иркутской области, 2016г. - 2017г.
5. Действующие красные линии отсутствуют.
6. Публичные сервитуты отсутствуют.
7. ООПТ федерального, регионального, местного значения отсутствуют.
8. Объекты археологического и культурного наследия отсутствуют.
Каталоги координат красных линий приведены в системе МСК 38
Документация по планировке территории линейного объекта капитального строительства межмуниципального значения
Строительство автомобильной дороги "Тайшет - Шиткина - Шелаево" на участке от с. Шелаево до р.п. Новобирюсинский" ("Строительство автомобильной дороги Тайшет - Шиткино - Шелаево на участке км 141+547 - км 159+600 в Тайшетском районе Иркутской области")
Изм. Кол.уч. Лист Nдок Подпись Дата
Выполнил Полубоярова 08.17
Проверил Зуев А.И. 08.17
ПРОЕКТ ПЛАНИРОВКИ ТЕРРИТОРИИ
Стадия П
Лист 6
Листов 19
Чертеж красных линий. М 1 : 2 000
АО МК "ИНДОР"

ЧЕРТЁЖ КРАСНЫХ ЛИНИЙ.
М 1 : 2000

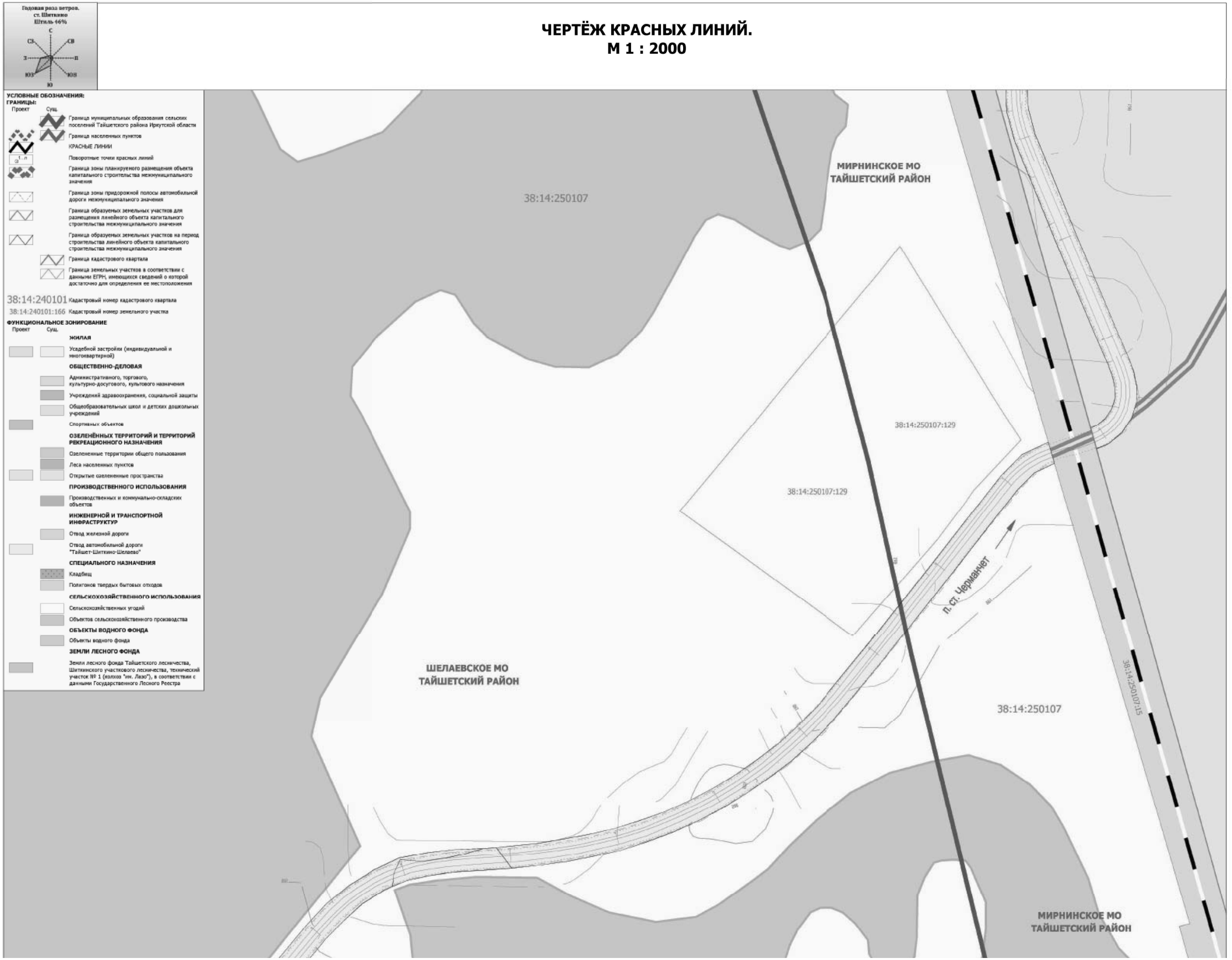

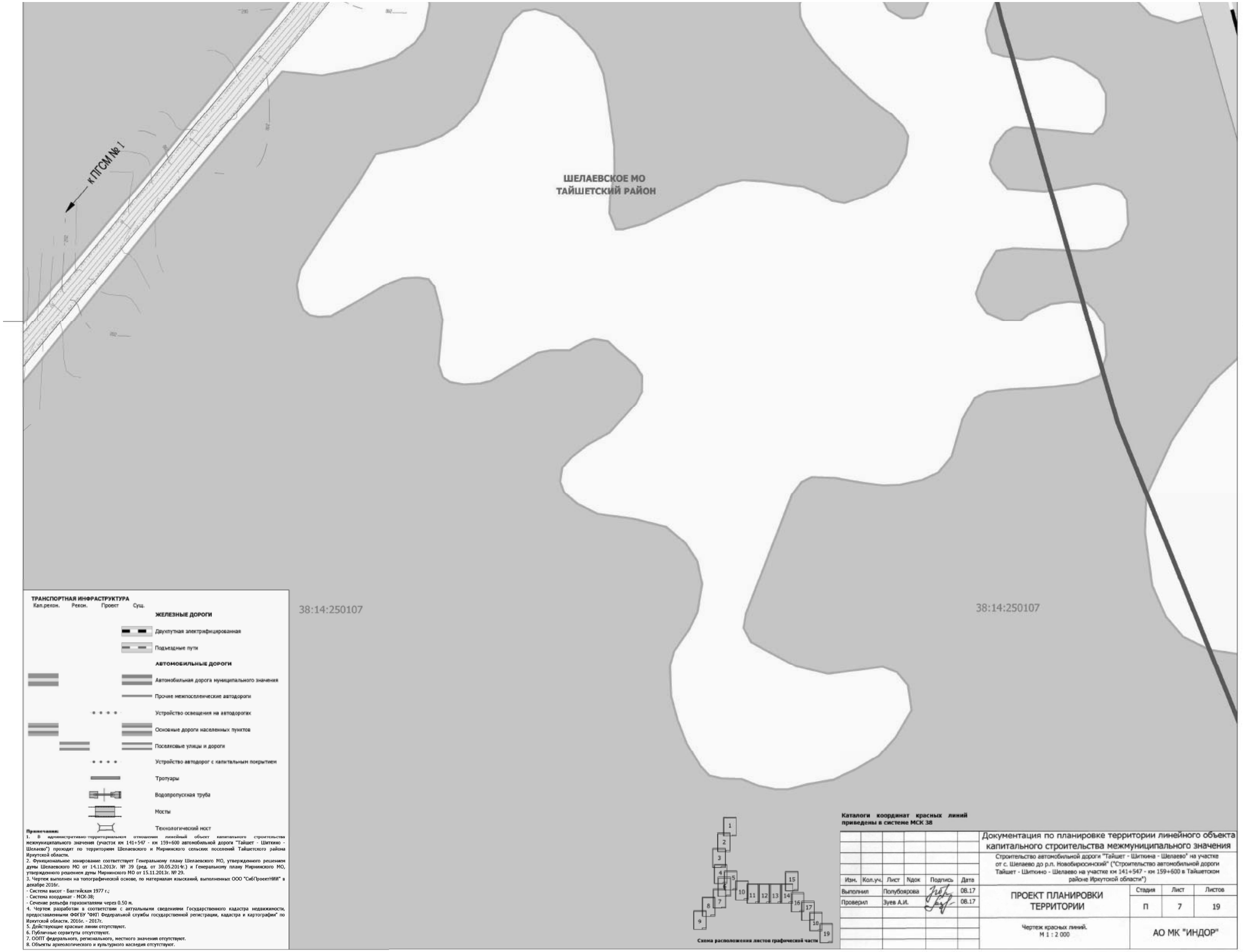

ТРАНСПОРТНАЯ ИНФРАСТРУКТУРА

Кап.рекон. Рекон. Проект Сущ.

ЖЕЛЕЗНЫЕ ДОРОГИ

- Двухпутная электрифицированная
- Подъездные пути

АВТОМОБИЛЬНЫЕ ДОРОГИ

- Автомобильная дорога муниципального значения
- Прочие межпоселенческие автодороги
- Устройство освещения на автодорогах
- Основные дороги населенных пунктов
- Поселковые улицы и дороги
- Устройство автодорог с капитальным покрытием
- Тротуары
- Водопропускная труба
- Мосты
- Технологический мост

Примечания:

1. В административно-территориальном отношении линейный объект капитального строительства межмуниципального значения (участок км 141+547 - км 159+600 автомобильной дороги "Тайшет - Шиткино - Шелаево") проходит по территориям Шелаевского и Мирнинского сельских поселений Тайшетского района Иркутской области.
2. Функциональное зонирование соответствует Генеральному плану Шелаевского МО, утвержденного решением думы Шелаевского МО от 14.11.2013г. № 39 (ред. от 30.05.2014г.) и Генеральному плану Мирнинского МО, утвержденного решением думы Мирнинского МО от 15.11.2013г. № 29.
3. Чертеж выполнен на топографической основе, по материалам изысканий, выполненных ООО "СибПроектНИИ" в декабре 2016г.
- Система высот - Балтийская 1977 г.;
- Система координат - МСК-38;
- Сечение рельефа горизонталями через 0.50 м.
4. Чертеж разработан в соответствии с актуальными сведениями Государственного кадастра недвижимости, предоставленными ФГБУ "ФКП Федеральной службы государственной регистрации, кадастра и картографии" по Иркутской области. 2016г. - 2017г.
5. Действующие красные линии отсутствуют.
6. Публичные сервитуты отсутствуют.
7. ООПТ федерального, регионального, местного значения отсутствуют.
8. Объекты археологического и культурного наследия отсутствуют.

Схема расположения листов графической части

Каталоги координат красных линий приведены в системе МСК 38

						Документация по планировке территории линейного объекта капитального строительства межмуниципального значения		
						Строительство автомобильной дороги "Тайшет - Шиткина - Шелаево" на участке от с. Шелаево до р.п. Новобирюсинский" ("Строительство автомобильной дороги Тайшет - Шиткино - Шелаево на участке км 141+547 - км 159+600 в Тайшетском районе Иркутской области")		
Изм.	Кол.уч.	Лист	Ндок	Подпись	Дата			
Выполнил		Полубоярова			08.17	ПРОЕКТ ПЛАНИРОВКИ ТЕРРИТОРИИ	Стадия	Лист	Листов
Проверил		Зуев А.И.			08.17		П	7	19
						Чертеж красных линий. М 1 : 2 000	АО МК "ИНДОР"		

ЧЕРТЁЖ КРАСНЫХ ЛИНИЙ.
М 1 : 2000

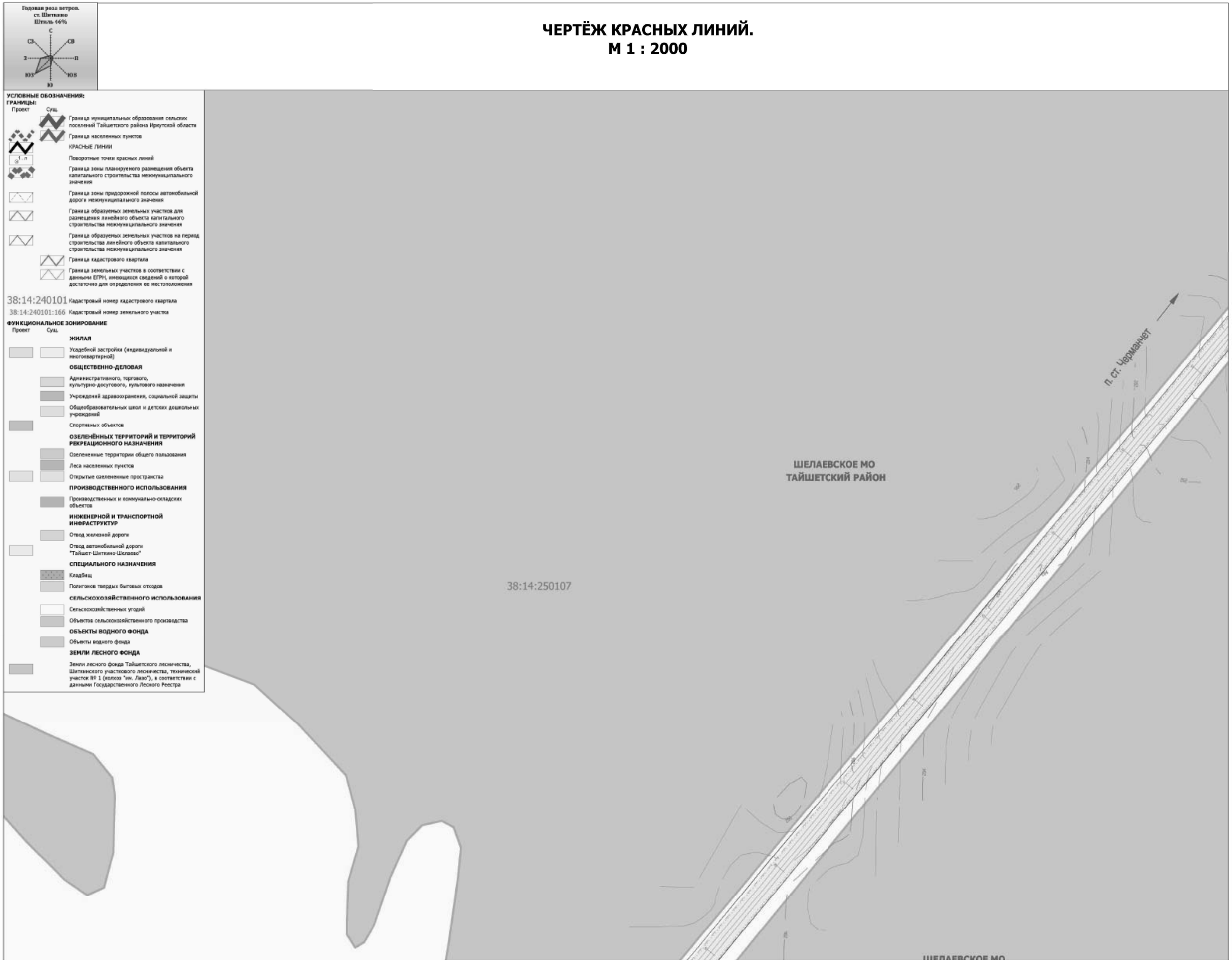

ШЕЛАЕВСКОЕ МО
ТАЙШЕТСКИЙ РАЙОН

ШЕЛАЕВСКОЕ МО
ТАЙШЕТСКИЙ РАЙОН

38:14:250107

ШЕЛАЕВСКОЕ МО
ТАЙШЕТСКИЙ РАЙОН

38:14:250107

К ПГСМ № 1

ТРАНСПОРТНАЯ ИНФРАСТРУКТУРА

Кап.рекон. Рекон. Проект Сущ.

ЖЕЛЕЗНЫЕ ДОРОГИ

Двухпутная электрифицированная

Подъездные пути

АВТОМОБИЛЬНЫЕ ДОРОГИ

Автомобильная дорога муниципального значения

Прочие межпоселенческие автодороги

Устройство освещения на автодорогах

Основные дороги населенных пунктов

Поселковые улицы и дороги

Устройство автодорог с капитальным покрытием

Тротуары

Водопропускная труба

Мосты

Технологический мост

Примечания:

1. В административно-территориальном отношении линейный объект капитального строительства межмуниципального значения (участок км 141+547 - км 159+600 автомобильной дороги "Тайшет - Шиткино - Шелаево") проходит по территориям Шелаевского и Мирнинского сельских поселений Тайшетского района Иркутской области.
2. Функциональное зонирование соответствует Генеральному плану Шелаевского МО, утвержденного решением думы Шелаевского МО от 14.11.2013г. № 39 (ред. от 30.05.2014г.) и Генеральному плану Мирнинского МО, утвержденного решением думы Мирнинского МО от 15.11.2013г. № 29.
3. Чертеж выполнен на топографической основе, по материалам изысканий, выполненных ООО "СабПроектНИИ" в декабре 2016г.
- Система высот - Балтийская 1977 г.;
- Система координат - МСК-38;
- Сечение рельефа горизонталями через 0.50 м.
4. Чертеж разработан в соответствии с актуальными сведениями Государственного кадастра недвижимости, предоставленными ФКГБУ "ФКП Федеральной службы государственной регистрации, кадастра и картографии" по Иркутской области, 2016г. - 2017г.
5. Действующие красные линии отсутствуют.
6. Публичные сервитуты отсутствуют.
7. ООПТ федерального, регионального, местного значения отсутствуют.
8. Объекты археологического и культурного наследия отсутствуют.

Каталоги координат красных линий приведены в системе МСК 38

Схема расположения листов графической части

Изм.	Кол.уч.	Лист	Ндок	Подпись	Дата
Выполнил		Полубоярова			08.17
Проверил		Зуев А.И.			08.17

Документация по планировке территории линейного объекта капитального строительства межмуниципального значения

Строительство автомобильной дороги "Тайшет - Шиткина - Шелаево" на участке от с. Шелаево до р.п. Новобирюсинский" ("Строительство автомобильной дороги Тайшет - Шиткино - Шелаево на участке км 141+547 - км 159+600 в Тайшетском районе Иркутской области")

ПРОЕКТ ПЛАНИРОВКИ ТЕРРИТОРИИ	Стадия	Лист	Листов
	П	8	19
Чертеж красных линий. М 1 : 2 000	АО МК "ИНДОР"		

ЧЕРТЁЖ КРАСНЫХ ЛИНИЙ.
М 1 : 2000

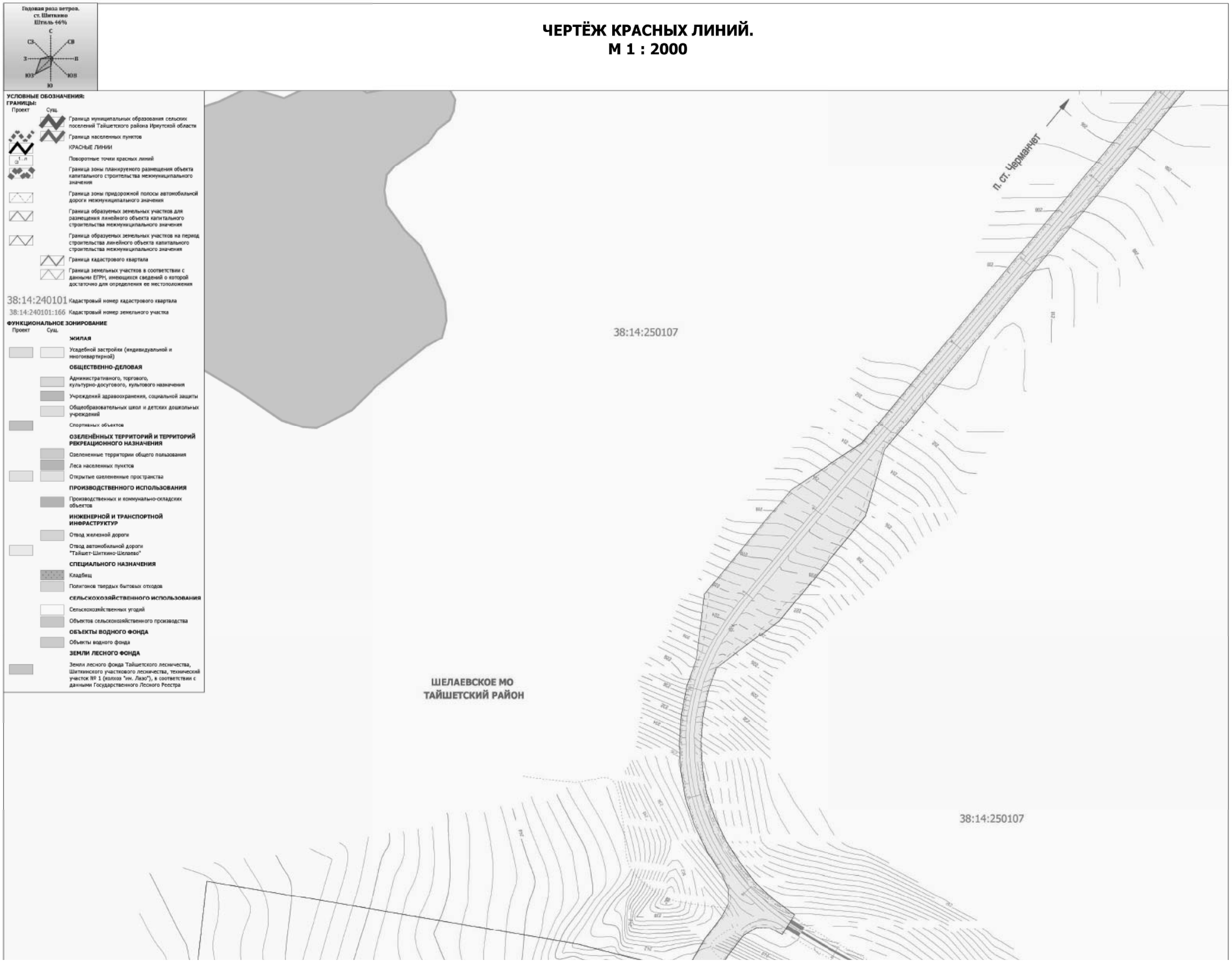

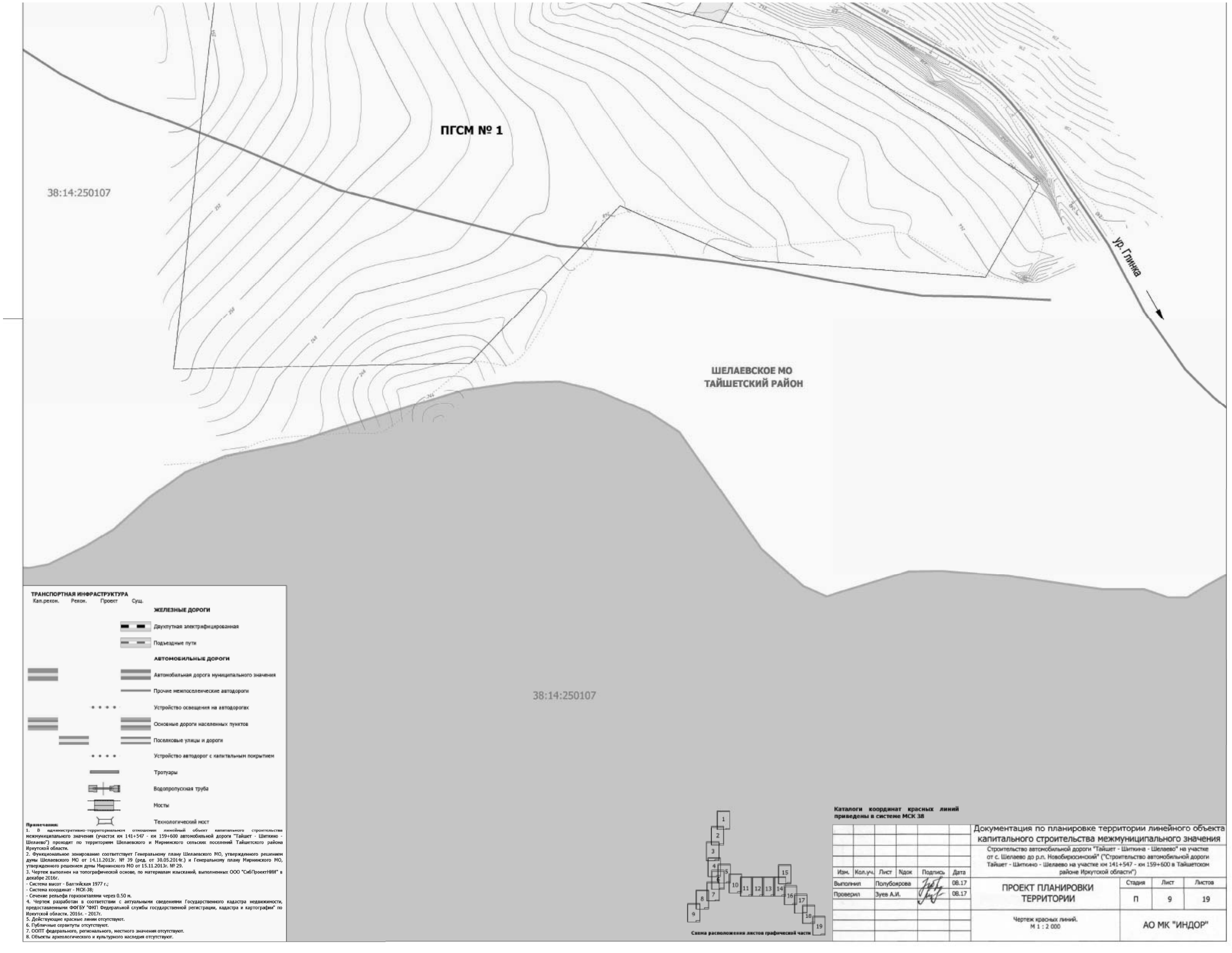

ТРАНСПОРТНАЯ ИНФРАСТРУКТУРА

Кап.рекон. Рекон. Проект Сущ.

ЖЕЛЕЗНЫЕ ДОРОГИ

- Двухпутная электрифицированная
- Подъездные пути

АВТОМОБИЛЬНЫЕ ДОРОГИ

- Автомобильная дорога муниципального значения
- Прочие межпоселенческие автодороги
- Устройство освещения на автодорогах
- Основные дороги населенных пунктов
- Поселковые улицы и дороги
- Устройство автодорог с капитальным покрытием
- Тротуары
- Водопропускная труба
- Мосты
- Технологический мост

Примечания:

1. В административно-территориальном отношении линейный объект капитального строительства межмуниципального значения (участок км 141+547 - км 159+600 автомобильной дороги "Тайшет - Шиткино - Шелаево") проходит по территориям Шелаевского и Мирнинского сельских поселений Тайшетского района Иркутской область.
2. Функциональное зонирование соответствует Генеральному плану Шелаевского МО, утвержденного решением думы Шелаевского МО от 14.11.2013г. № 39 (ред. от 30.05.2014г.) и Генеральному плану Мирнинского МО, утвержденного решением думы Мирнинского МО от 15.11.2013г. № 29.
3. Чертеж выполнен на топографической основе, по материалам изысканий, выполненных ООО "СибГеоПроектНИИ" в декабре 2016г.
   - Система высот - Балтийская 1977 г.;
   - Система координат - МСК-38;
   - Сечение рельефа горизонталями через 0.50 м.
4. Чертеж разработан в соответствии с актуальными сведениями Государственного кадастра недвижимости, предоставленными ФГБУ "ФКП Федеральной службы государственной регистрации, кадастра и картографии" по Иркутской области, 2016г. - 2017г.
5. Действующие красные линии отсутствуют.
6. Публичные сервитуты отсутствуют.
7. ООПТ федерального, регионального, местного значения отсутствуют.
8. Объекты археологического и культурного наследия отсутствуют.

Схема расположения листов графической части

Каталоги координат красных линий приведены в системе МСК 38

Изм.	Кол.уч.	Лист	№док	Подпись	Дата	Документация по планировке территории линейного объекта капитального строительства межмуниципального значения			
						Строительство автомобильной дороги "Тайшет - Шиткина - Шелаево" на участке от с. Шелаево до р.п. Новобирюсинский" ("Строительство автомобильной дороги Тайшет - Шиткино - Шелаево на участке км 141+547 - км 159+600 в Тайшетском районе Иркутской области")			
Выполнил		Полубоярова			08.17				
Проверил		Зуев А.И.			08.17	ПРОЕКТ ПЛАНИРОВКИ ТЕРРИТОРИИ	Стадия	Лист	Листов
							П	9	19
						Чертеж красных линий. М 1 : 2 000	АО МК "ИНДОР"		

Годовая роза ветров.
ст. Шиткино
Штиль 46%

С
СВ
В
ЮВ
Ю
ЮЗ
З
СЗ

ЧЕРТЁЖ КРАСНЫХ ЛИНИЙ.
М 1 : 2000

Красная линия № 15, длина 5 715,53 м

N	X	Y	Длина	Дирекционный угол
259	6653 11.07	1396648.41	16.46	100° 18' 30.51"
260	6653 26.87	1396633.59	11.46	102° 44' 33.25"
261	6653 37.64	1396623.62	21.17	214° 59' 28.76"
262	6653 30.53	1396609.84	23.85	233° 53' 03.76"
263	6654 01.59	1396590.35	11.58	236° 08' 03.36"
264	6654 00.71	1396586.23	23.85	236° 53' 22.34"
265	6654 08.86	1396575.77	11.45	241° 58' 18.75"
266	6654 14.24	1396563.37	23.19	239° 44' 14.00"
267	6654 29.31	1396549.98	23.87	241° 08' 15.44"
268	6654 47.98	1396538.83	24.59	241° 48' 27.70"
269	6654 36.69	1396594.98	24.71	242° 19' 28.44"
270	6654 37.16	1396486.74	21.32	239° 18' 36.80"
271	6654 11.35	1396479.57	117.26	156° 58' 17.46"
272	6653 39.15	1396562.43	100.08	126° 18' 27.47"
273	6653 76.80	1396643.68	100.01	126° 18' 16.81"
274	6653 34.62	1396713.94	100.08	126° 18' 27.47"
275	6653 92.37	1396798.19	100.01	126° 18' 16.81"
276	6654 08.11	1396876.43	88.88	126° 19' 35.67"
277	6654 42.21	1396939.56	71.57	126° 19' 31.44"
278	6654 37.90	1396949.99	24.81	126° 19' 07.54"
279	6655 25.54	1396962.62	11.18	153° 05' 04.96"
280	6655 15.62	1396970.34	43.57	126° 18' 33.81"
281	6654 98.69	1397001.18	24.62	126° 19' 22.37"
282	6654 87.80	1397032.94	100.74	126° 18' 28.91"
283	6654 80.50	1397114.78	99.46	126° 18' 15.84"
284	6654 41.88	1397189.47	100.01	126° 18' 16.81"
285	6654 78.82	1397287.73	100.08	126° 18' 27.47"
286	6654 34.56	1397347.98	100.01	126° 18' 16.81"
287	6654 56.55	1397424.24	99.87	126° 17' 29.62"
288	6655 31.47	1397493.62	99.99	126° 17' 29.04"
289	6655 58.81	1397579.81	78.86	125° 28' 58.55"
290	6654 80.20	1397643.37	12.39	181° 44' 34.92"
291	6654 77.87	1397654.28	24.88	126° 18' 11.93"
292	6654 65.26	1397689.84	11.18	153° 05' 04.96"
293	6654 55.88	1397674.62	99.81	126° 18' 15.65"
294	6654 69.27	1397737.54	100.08	126° 18' 27.47"
295	6654 43.91	1397817.71	100.01	126° 18' 16.81"
296	6654 80.75	1397891.77	24.82	126° 18' 10.61"
297	6654 87.59	1397913.28	24.32	127° 24' 32.56"
298	6654 90.56	1397937.61	11.78	126° 09' 39.24"
299	6654 82.65	1397942.37	12.94	124° 23' 25.81"
300	6654 86.75	1397989.28	16.12	121° 18' 28.29"
301	6654 86.01	1397983.80	18.86	89° 30' 02.79"
302	6654 75.90	1397992.38	23.51	117° 42' 32.96"
303	6654 81.46	1398034.17	11.22	165° 18' 39.96"
304	6654 92.54	1398040.87	5.66	114° 44' 30.76"
305	6654 90.27	1398046.03	24.25	114° 44' 30.14"
306	6654 81.28	1398058.84	24.62	109° 18' 12.69"
307	6654 72.94	1398083.07	24.82	109° 13' 12.97"
308	6654 64.72	1398105.17	24.78	109° 23' 33.72"
309	6654 56.60	1398130.83	24.69	160° 09' 18.86"
310	6654 49.87	1398152.19	24.38	180° 38' 18.26"
311	6654 43.87	1398179.53	24.84	184° 07' 49.96"
312	6654 36.94	1398196.81	24.84	181° 32' 31.91"
313	6654 31.23	1398222.58	24.83	196° 47' 43.22"
314	6654 27.34	1398246.13	24.86	199° 29' 36.88"
315	6654 25.87	1398270.84	24.31	193° 14' 31.37"
316	6654 23.69	1398294.13	23.91	196° 37' 19.84"
317	6654 22.39	1398318.03	24.86	187° 42' 39.66"
318	6654 24.45	1398342.84	24.86	184° 37' 34.85"
319	6654 26.57	1398367.69	24.86	180° 18' 21.40"
320	6654 28.85	1398389.87	23.82	179° 19' 24.97"
321	6654 30.23	1398413.37	24.82	176° 18' 23.74"
322	6654 30.93	1398436.68	24.84	179° 31' 31.37"
323	6654 30.74	1398459.62	24.88	176° 43' 33.85"
324	6654 34.68	1398482.31	24.15	168° 02' 39.06"
325	6654 40.79	1398504.71	24.88	163° 43' 26.06"
326	6654 72.63	1398526.64	76.57	162° 49' 36.99"
327	6654 84.58	1398594.77	23.84	163° 48' 28.13"
328	6654 19.84	1398613.83	99.89	163° 18' 40.26"
329	6654 65.61	1398703.39	100.08	163° 18' 45.41"
330	6654 12.29	1398791.83	100.08	163° 18' 45.41"
331	6654 59.94	1398880.27	100.01	163° 18' 35.04"
332	6654 85.83	1398968.72	24.82	163° 18' 27.17"
333	6654 89.97	1398993.54	23.69	163° 13' 28.26"
334	6654 84.89	1399017.24	13.31	163° 18' 28.91"
335	6654 80.86	1399030.54	24.15	163° 43' 28.13"
336	6654 76.97	1399053.83	24.81	163° 18' 39.76"
337	6654 69.26	1399076.77	11.18	158° 18' 39.91"
338	6654 69.87	1399089.94	13.29	91° 51' 51.91"
339	6654 71.78	1399103.98	23.24	164° 28' 31.96"
340	6654 87.43	1399126.37	24.32	169° 54' 58.99"
341	6655 06.67	1399179.18	24.16	170° 32' 06.25"
342	6655 16.86	1399196.27	24.15	177° 37' 56.80"
343	6655 19.77	1399216.28	24.06	181° 18' 37.07"
344	6655 12.03	1399230.34	12.42	225° 49' 03.13"
345	6655 15.57	1399276.74	24.38	189° 59' 28.76"
346	6655 35.61	1399302.83	24.61	193° 18' 12.05"
347	6655 51.83	1399320.49	24.49	190° 18' 15.00"
348	6655 10.99	1399339.78	24.37	180° 18' 20.80"
349	6655 16.28	1399361.47	24.85	186° 02' 15.21"
350	6655 07.13	1399386.71	23.77	186° 47' 02.34"
351	6654 98.89	1399409.92	23.09	110° 18' 08.09"
352	6654 83.17	1399424.75	100.11	110° 59' 53.85"
353	6654 34.27	1399498.24	100.01	110° 56' 22.90"
354	6654 18.63	1399461.64	100.01	110° 56' 19.55"
355	6654 02.89	1399505.07	99.91	110° 56' 21.16"
356	6653 47.14	1399520.34	94.91	110° 18' 27.91"
357	6653 35.58	1399551.33	11.82	180° 77' 02.53"
358	6653 36.75	1399534.47	19.92	180° 49' 35.77"
359	6653 31.81	1399562.54	18.89	225° 00' 16.98"
360	6653 01.79	1399551.82	33.73	180° 52' 28.54"
361	6653 00.13	1399507.12	23.28	090° 18' 32.96"
362	6653 36.72	1399500.07	23.31	094° 02' 35.37"
363	6653 37.63	1399483.24	23.31	094° 02' 35.37"
364	6653 37.63	1399 112.37	99.81	180° 18' 41.45"
365	6653 01.67	1399 211.88	99.88	180° 18' 41.15"
366	6653 02.51	1399 261.84	72.65	180° 18' 25.44"
367	6653 06.69	1399 334.47	24.92	181° 73' 44.96"
368	6653 17.50	1399 359.02	48.55	180° 18' 38.23"
369	6653 28.53	1399 407.51	3041.01	180° 18' 18.17"

Красная линия № 25, длина 7 931,37 м

N	X	Y	Длина	Дирекционный угол
591	8042 54.14	1394 410.52	30.98	267° 7' 35" 352.98°
592	8042 52.55	1394 441.47	20.16	258° 37' 51.99°
593	8042 46.52	1394 461.30	75.69	267° 7' 35" 35.46°

УСЛОВНЫЕ ОБОЗНАЧЕНИЯ:

ГРАНИЦЫ:

Проект / Сущ.

- Граница муниципальных образований сельских поселений Тайшетского района Иркутской области
- Граница населенных пунктов
- КРАСНЫЕ ЛИНИИ
- Поворотные точки красных линий
- Граница зоны планируемого размещения объекта капитального строительства межмуниципального значения
- Граница зоны придорожной полосы автомобильной дороги межмуниципального значения
- Граница образуемых земельных участков для размещения линейного объекта капитального строительства межмуниципального значения
- Граница образуемых земельных участков на период строительства линейного объекта капитального строительства межмуниципального значения
- Граница кадастрового квартала
- Граница земельных участков в соответствии с данными ЕГРН, имеющихся сведений о которой достаточно для определения ее местоположения

38:14:240101 Кадастровый номер кадастрового квартала

38:14:240101:166 Кадастровый номер земельного участка

ФУНКЦИОНАЛЬНОЕ ЗОНИРОВАНИЕ

Проект / Сущ.

ЖИЛАЯ

- Усадебной застройки (индивидуальной и многоквартирной)

ОБЩЕСТВЕННО-ДЕЛОВАЯ

- Административного, торгового, культурно-досугового, культового назначения
- Учреждений здравоохранения, социальной защиты
- Общеобразовательных школ и детских дошкольных учреждений
- Спортивных объектов

ОЗЕЛЕНЁННЫХ ТЕРРИТОРИЙ И ТЕРРИТОРИЙ РЕКРЕАЦИОННОГО НАЗНАЧЕНИЯ

- Озелененные территории общего пользования
- Леса населенных пунктов
- Открытые озелененные пространства

ПРОИЗВОДСТВЕННОГО ИСПОЛЬЗОВАНИЯ

- Производственных и коммунально-складских объектов

ИНЖЕНЕРНОЙ И ТРАНСПОРТНОЙ ИНФРАСТРУКТУР

- Отвод железной дороги
- Отвод автомобильной дороги "Тайшет-Шиткино-Шелаево"

СПЕЦИАЛЬНОГО НАЗНАЧЕНИЯ

- Кладбищ
- Полигонов твердых бытовых отходов

СЕЛЬСКОХОЗЯЙСТВЕННОГО ИСПОЛЬЗОВАНИЯ

- Сельскохозяйственных угодий
- Объектов сельскохозяйственного производства

ОБЪЕКТЫ ВОДНОГО ФОНДА

- Объекты водного фонда

ЗЕМЛИ ЛЕСНОГО ФОНДА

- Земли лесного фонда Тайшетского лесничества, Шиткинского участкового лесничества, технический участок № 1 (колхоз "им. Лазо"), в соответствии с данными Государственного Лесного Реестра

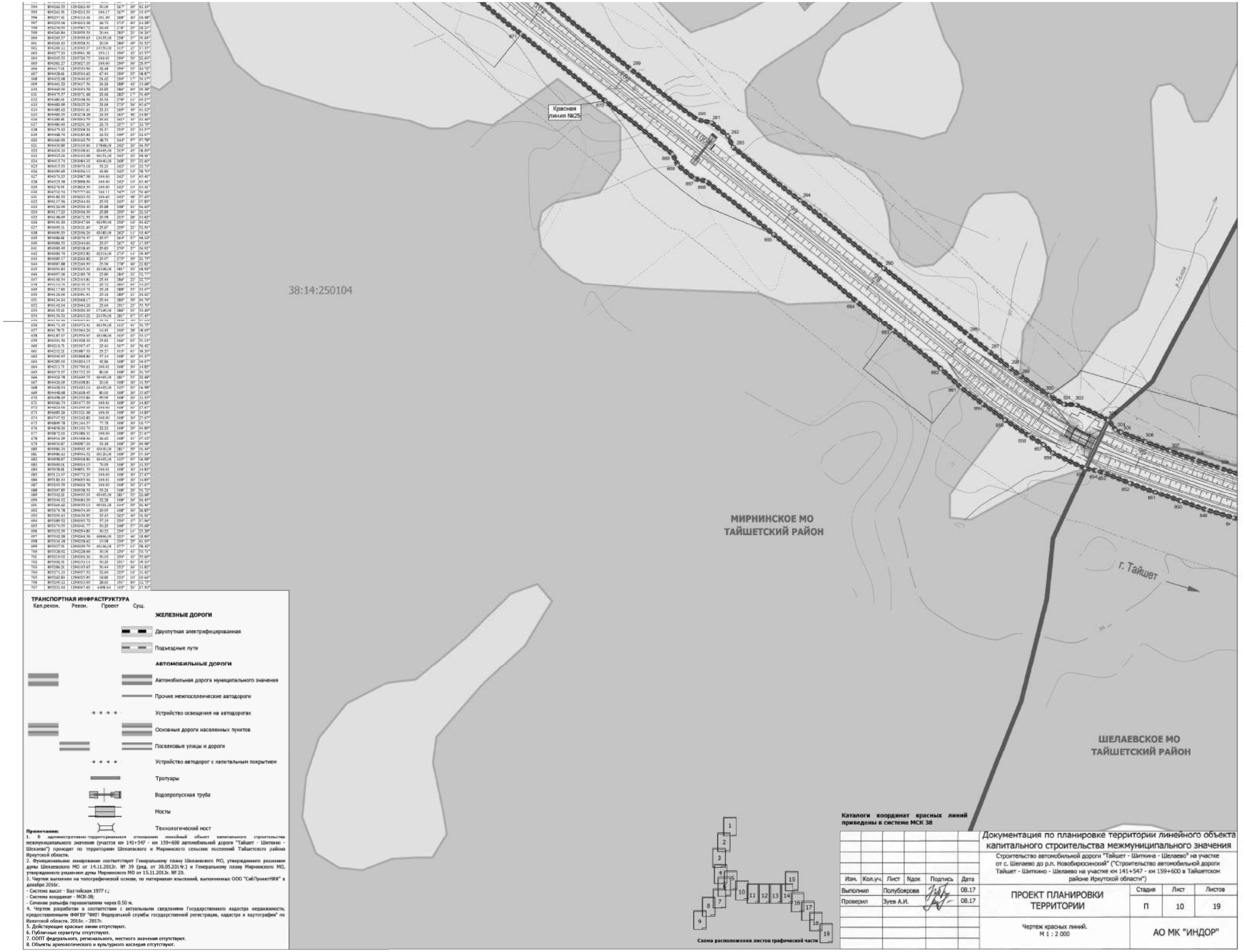

ТРАНСПОРТНАЯ ИНФРАСТРУКТУРА

Кап.рекон. Рекон. Проект Сущ.

ЖЕЛЕЗНЫЕ ДОРОГИ

Двухпутная электрифицированная

Подъездные пути

АВТОМОБИЛЬНЫЕ ДОРОГИ

Автомобильная дорога муниципального значения

Прочие межпоселенческие автодороги

Устройство освещения на автодорогах

Основные дороги населенных пунктов

Поселковые улицы и дороги

Устройство автодорог с капитальным покрытием

Тротуары

Водопропускная труба

Мосты

Технологический мост

Примечания:

1. В административно-территориальном отношении линейный объект капитального строительства межмуниципального значения (участок км 141+547 - км 159+600 автомобильной дороги "Тайшет - Шиткино - Шелаево") проходит по территории Шелаевского и Мирнинского сельских поселений Тайшетского района Иркутской области.
2. Функциональное зонирование соответствует Генеральному плану Шелаевского МО, утвержденного решением думы Шелаевского МО от 14.11.2013г. № 39 (ред. от 30.05.2014г.) и Генеральному плану Мирнинского МО, утвержденного решением думы Мирнинского МО от 15.11.2013г. № 29.
3. Чертеж выполнен на топографической основе, по материалам изысканий, выполненных ООО "СибПроектНИИ" в декабре 2016г.
- Система высот - Балтийская 1977 г.;
- Система координат - МСК-38;
- Сечение рельефа горизонталями через 0.50 м.
4. Чертеж разработан в соответствии с актуальными сведениями Государственного кадастра недвижимости, предоставленными ФКГУ "ФКП Федеральной службы государственной регистрации, кадастра и картографии" по Иркутской области. 2016г. - 2017г.
5. Действующие красные линии отсутствуют.
6. Публичные сервитуты отсутствуют.
7. ООПТ федерального, регионального, местного значения отсутствуют.
8. Объекты археологического и культурного наследия отсутствуют.

Схема расположения листов графической части

Каталоги координат красных линий приведены в системе МСК 38

						Документация по планировке территории линейного объекта капитального строительства межмуниципального значения			
						Строительство автомобильной дороги "Тайшет - Шиткина - Шелаево" на участке от с. Шелаево до р.п. Новобирюсинский" ("Строительство автомобильной дороги Тайшет - Шиткино - Шелаево на участке км 141+547 - км 159+600 в Тайшетском районе Иркутской области")			
Изм.	Кол.уч.	Лист	№док	Подпись	Дата				
Выполнил		Полубоярова			08.17	ПРОЕКТ ПЛАНИРОВКИ ТЕРРИТОРИИ	Стадия	Лист	Листов
Проверил		Зуев А.И.			08.17		П	10	19
						Чертеж красных линий. М 1 : 2 000	АО МК "ИНДОР"		

ЧЕРТЁЖ КРАСНЫХ ЛИНИЙ.
М 1 : 2000

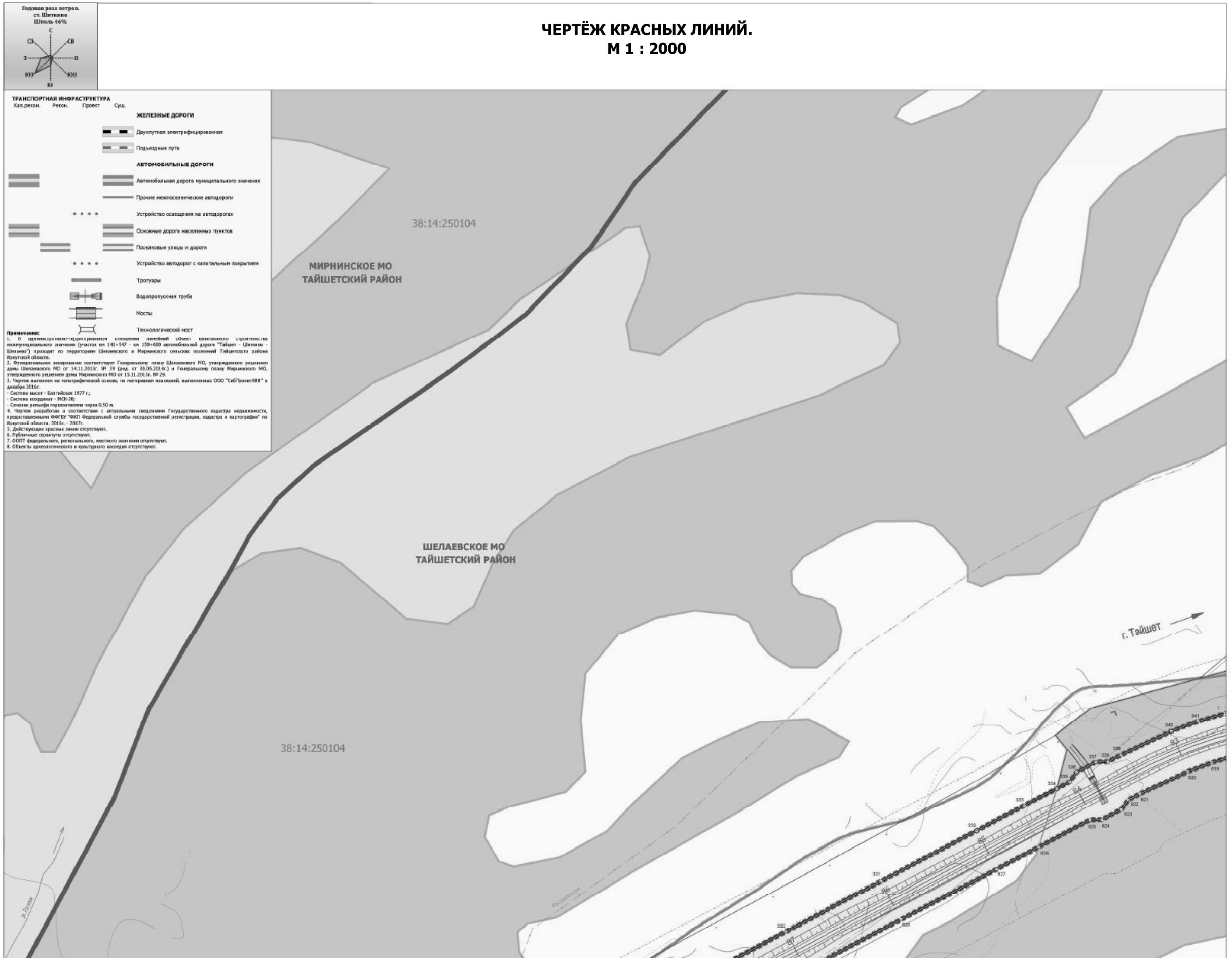

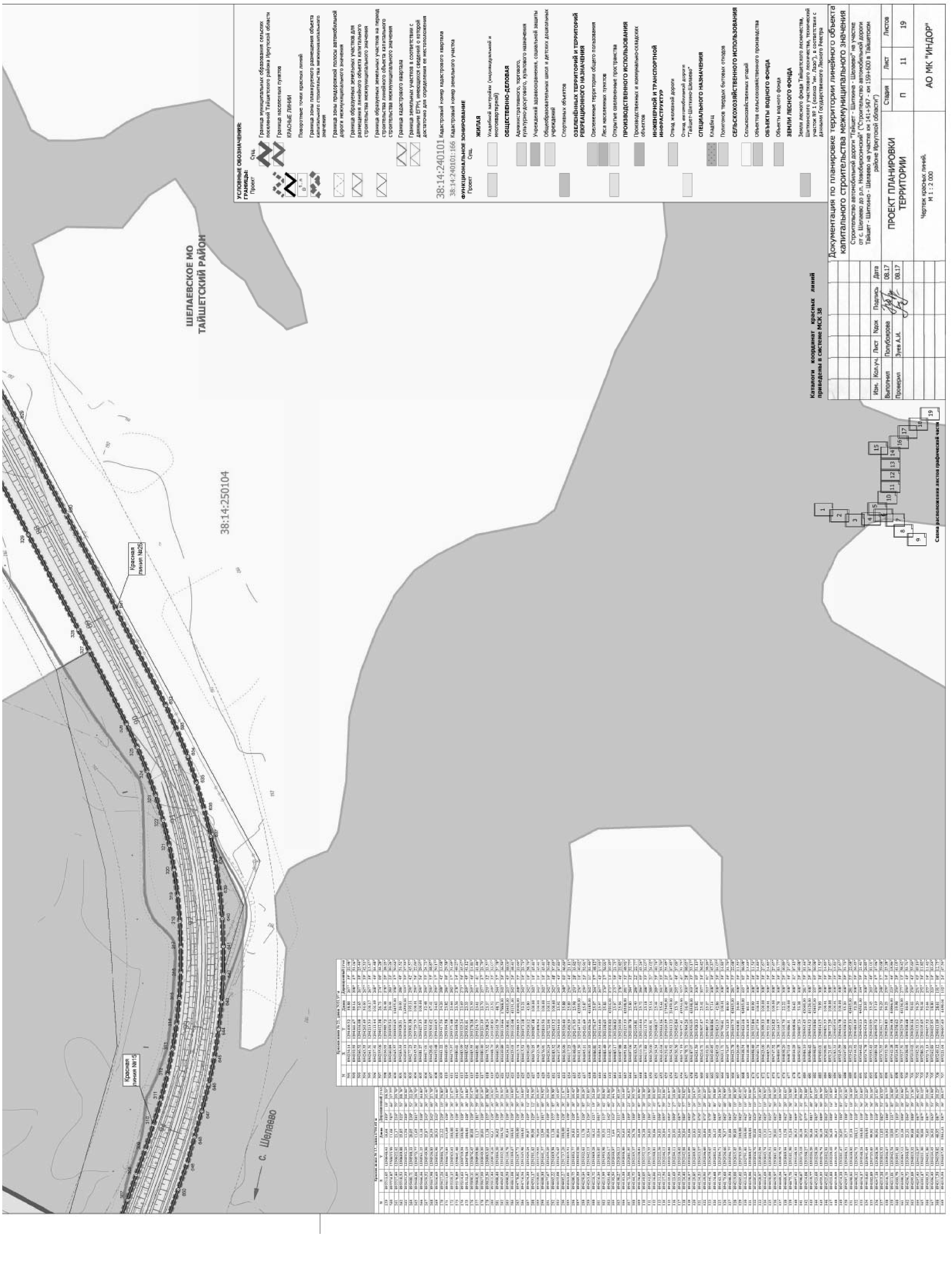
ШЕЛАЕВСКОЕ МО
ТАЙШЕТСКИЙ РАЙОН
38:14:250104
Красная линия №25
Красная линия №15
с. Шелаево
УСЛОВНЫЕ ОБОЗНАЧЕНИЯ:
ГРАНИЦЫ:
КРАСНЫЕ ЛИНИИ
ФУНКЦИОНАЛЬНОЕ ЗОНИРОВАНИЕ
ЖИЛАЯ
ОБЩЕСТВЕННО-ДЕЛОВАЯ
ОЗЕЛЕНЁННЫХ ТЕРРИТОРИЙ И ТЕРРИТОРИЙ РЕКРЕАЦИОННОГО НАЗНАЧЕНИЯ
ПРОИЗВОДСТВЕННОГО ИСПОЛЬЗОВАНИЯ
ИНЖЕНЕРНОЙ И ТРАНСПОРТНОЙ ИНФРАСТРУКТУР
СПЕЦИАЛЬНОГО НАЗНАЧЕНИЯ
СЕЛЬСКОХОЗЯЙСТВЕННОГО ИСПОЛЬЗОВАНИЯ
ОБЪЕКТЫ ВОДНОГО ФОНДА
ЗЕМЛИ ЛЕСНОГО ФОНДА
Каталоги координат красных линий приведены в системе МСК 38
Схема расположения листов графической части
Документация по планировке территории линейного объекта капитального строительства межмуниципального значения
ПРОЕКТ ПЛАНИРОВКИ ТЕРРИТОРИИ
Чертеж красных линий. М 1 : 2 000
Стадия П
Лист 11
Листов 19
Выполнил Полубоярова
Проверил Зуев А.И.
АО МК "ИНДОР"

Годовая роза ветров.
ст. Шиткино
Штиль 46%
С
СВ
В
ЮВ
Ю
ЮЗ
З
СЗ
ЧЕРТЁЖ КРАСНЫХ ЛИНИЙ.
М 1 : 2000
38:14:250104
ШЕЛАЕВСКОЕ МО
ТАЙШЕТСКИЙ РАЙОН
с. Шелаево
Красная линия №15
Красная линия №25
УСЛОВНЫЕ ОБОЗНАЧЕНИЯ:
ГРАНИЦЫ:
Проект
Сущ.
Граница муниципальных образования сельских поселений Тайшетского района Иркутской области
Граница населенных пунктов
КРАСНЫЕ ЛИНИИ
Поворотные точки красных линий
Граница зоны планируемого размещения объекта капитального строительства межмуниципального значения
Граница зоны придорожной полосы автомобильной дороги межмуниципального значения
Граница образуемых земельных участков для размещения линейного объекта капитального строительства межмуниципального значения
Граница образуемых земельных участков на период строительства линейного объекта капитального строительства межмуниципального значения
Граница кадастрового квартала
Граница земельных участков в соответствии с данными ЕГРН, имеющихся сведений о которой достаточно для определения ее местоположения
38:14:240101 Кадастровый номер кадастрового квартала
38:14:240101:166 Кадастровый номер земельного участка
ФУНКЦИОНАЛЬНОЕ ЗОНИРОВАНИЕ
Проект
Сущ.
ЖИЛАЯ
Усадебной застройки (индивидуальной и многоквартирной)
ОБЩЕСТВЕННО-ДЕЛОВАЯ
Административного, торгового, культурно-досугового, культового назначения
Учреждений здравоохранения, социальной защиты
Общеобразовательных школ и детских дошкольных учреждений
Спортивных объектов
ОЗЕЛЕНЁННЫХ ТЕРРИТОРИЙ И ТЕРРИТОРИЙ РЕКРЕАЦИОННОГО НАЗНАЧЕНИЯ
Озелененные территории общего пользования
Леса населенных пунктов
Открытые озелененные пространства
ПРОИЗВОДСТВЕННОГО ИСПОЛЬЗОВАНИЯ
Производственных и коммунально-складских объектов
ИНЖЕНЕРНОЙ И ТРАНСПОРТНОЙ ИНФРАСТРУКТУР
Отвод железной дороги
Отвод автомобильной дороги "Тайшет-Шиткино-Шелаево"
СПЕЦИАЛЬНОГО НАЗНАЧЕНИЯ
Кладбищ
Полигонов твердых бытовых отходов
СЕЛЬСКОХОЗЯЙСТВЕННОГО ИСПОЛЬЗОВАНИЯ
Сельскохозяйственных угодий
Объектов сельскохозяйственного производства
ОБЪЕКТЫ ВОДНОГО ФОНДА
Объекты водного фонда
ЗЕМЛИ ЛЕСНОГО ФОНДА
Земли лесного фонда Тайшетского лесничества, Шиткинского участкового лесничества, технический участок № 1 (волока "им. Лазо"), в соответствии с данными Государственного Лесного Реестра

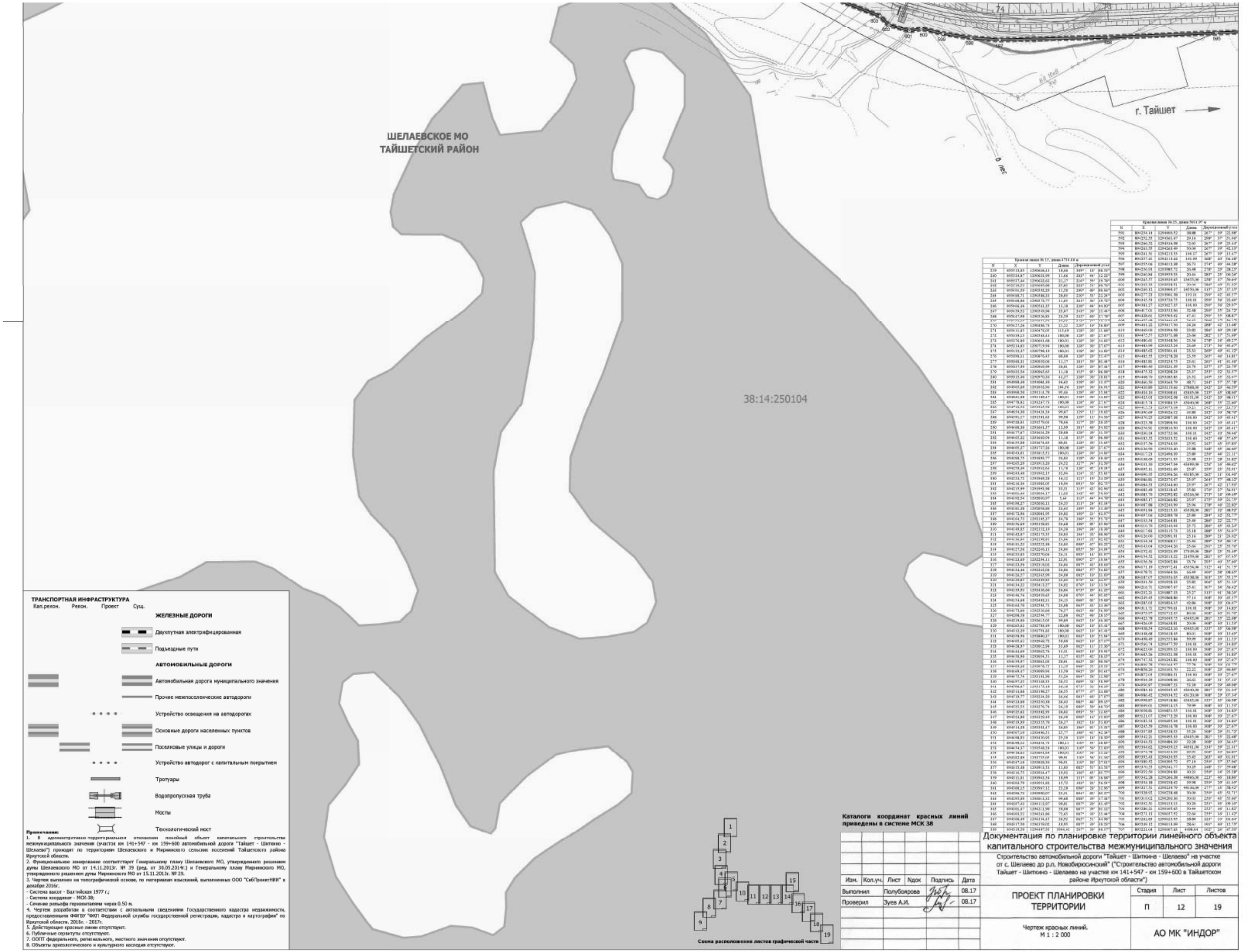

Красная линия № 17, длина 4755.03 м

N	X	Y	Длина	Дирекционный угол
239	895518.85	1390648.43	18.46	89° 58' 59"
240	895534.87	1390633.09	11.66	283° 44' 32.22"
241	895537.64	1390635.63	31.17	316° 59' 59.76"
242	895518.52	1390609.08	37.81	223° 55' 06.76"
243	895496.59	1390592.20	13.38	290° 00' 00.00"
244	895498.71	1390580.31	20.40	230° 11' 22.24"
245	895468.88	1390572.77	11.40	261° 09' 59.76"
246	895466.66	1390561.23	11.18	220° 44' 59.82"
247	895459.52	1390549.06	23.87	310° 00' 15.48"
248	895447.88	1390526.83	24.59	310° 00' 00.36"
249	895436.74	1390504.61	24.79	310° 00' 00.00"
250	895427.26	1390486.78	21.22	220° 10' 54.80"
251	895421.87	1390470.05	17.59	250° 00' 00.00"
252	895398.13	1390440.63	180.00	120° 00' 25.47"
253	895274.89	1390441.08	180.01	210° 00' 34.83"
254	895214.83	1390579.04	180.00	120° 00' 25.47"
255	895132.47	1390796.19	180.01	120° 00' 00.00"
256	895098.31	1390876.43	88.09	150° 00' 00.00"
257	895048.31	1390890.06	11.17	181° 59' 00.48"
258	895037.89	1390869.09	28.81	120° 00' 00.36"
259	895033.54	1390865.63	11.18	153° 00' 00.00"
260	895015.68	1390870.36	43.37	220° 00' 18.01"
261	894968.48	1390894.60	84.62	120° 00' 00.00"
262	894945.88	1391032.96	181.56	120° 00' 26.91"
263	894868.58	1391116.78	99.46	120° 00' 00.00"
264	894881.88	1391189.67	180.01	120° 00' 00.00"
265	894778.82	1391247.73	180.00	210° 00' 00.00"
266	894756.96	1391169.06	180.01	210° 00' 00.00"
267	894854.20	1391124.24	99.87	329° 12' 15.82"
268	894891.57	1391041.63	99.98	329° 11' 54.96"
269	894938.81	1390979.04	78.66	327° 00' 00.45"
270	894888.39	1390941.87	62.88	301° 00' 54.82"
271	894875.87	1390886.29	56.88	280° 00' 00.00"
272	894882.22	1390830.04	55.18	353° 00' 00.00"
273	894819.88	1390676.43	166.01	300° 00' 00.00"
274	894827.27	1390727.26	180.00	210° 00' 00.00"
275	894881.81	1390817.51	180.01	210° 00' 00.00"
276	894914.84	1390990.05	180.00	300° 00' 00.00"
277	894914.84	1390990.05	180.00	300° 00' 00.00"
278	894914.84	1390990.05	180.00	300° 00' 00.00"
279	894914.84	1390990.05	180.00	300° 00' 00.00"
280	894914.84	1390990.05	180.00	300° 00' 00.00"
281	894914.84	1390990.05	180.00	300° 00' 00.00"
282	894914.84	1390990.05	180.00	300° 00' 00.00"
283	894914.84	1390990.05	180.00	300° 00' 00.00"
284	894914.84	1390990.05	180.00	300° 00' 00.00"
285	894914.84	1390990.05	180.00	300° 00' 00.00"
286	894914.84	1390990.05	180.00	300° 00' 00.00"
287	894914.84	1390990.05	180.00	300° 00' 00.00"
288	894914.84	1390990.05	180.00	300° 00' 00.00"
289	894914.84	1390990.05	180.00	300° 00' 00.00"
290	894914.84	1390990.05	180.00	300° 00' 00.00"
291	894914.84	1390990.05	180.00	300° 00' 00.00"
292	894914.84	1390990.05	180.00	300° 00' 00.00"
293	894914.84	1390990.05	180.00	300° 00' 00.00"
294	894914.84	1390990.05	180.00	300° 00' 00.00"
295	894914.84	1390990.05	180.00	300° 00' 00.00"
296	894914.84	1390990.05	180.00	300° 00' 00.00"
297	894914.84	1390990.05	180.00	300° 00' 00.00"
298	894914.84	1390990.05	180.00	300° 00' 00.00"
299	894914.84	1390990.05	180.00	300° 00' 00.00"
300	894914.84	1390990.05	180.00	300° 00' 00.00"
301	894914.84	1390990.05	180.00	300° 00' 00.00"
302	894914.84	1390990.05	180.00	300° 00' 00.00"
303	894914.84	1390990.05	180.00	300° 00' 00.00"
304	894914.84	1390990.05	180.00	300° 00' 00.00"
305	894914.84	1390990.05	180.00	300° 00' 00.00"
306	894914.84	1390990.05	180.00	300° 00' 00.00"
307	894914.84	1390990.05	180.00	300° 00' 00.00"
308	894914.84	1390990.05	180.00	300° 00' 00.00"
309	894914.84	1390990.05	180.00	300° 00' 00.00"
310	894914.84	1390990.05	180.00	300° 00' 00.00"
311	894914.84	1390990.05	180.00	300° 00' 00.00"
312	894914.84	1390990.05	180.00	300° 00' 00.00"
313	894914.84	1390990.05	180.00	300° 00' 00.00"
314	894914.84	1390990.05	180.00	300° 00' 00.00"
315	894914.84	1390990.05	180.00	300° 00' 00.00"
316	894914.84	1390990.05	180.00	300° 00' 00.00"
317	894914.84	1390990.05	180.00	300° 00' 00.00"
318	894914.84	1390990.05	180.00	300° 00' 00.00"
319	894914.84	1390990.05	180.00	300° 00' 00.00"
320	894914.84	1390990.05	180.00	300° 00' 00.00"
321	894914.84	1390990.05	180.00	300° 00' 00.00"
322	894914.84	1390990.05	180.00	300° 00' 00.00"
323	894914.84	1390990.05	180.00	300° 00' 00.00"
324	894914.84	1390990.05	180.00	300° 00' 00.00"
325	894914.84	1390990.05	180.00	300° 00' 00.00"
326	894914.84	1390990.05	180.00	300° 00' 00.00"
327	894914.84	1390990.05	180.00	300° 00' 00.00"
328	894914.84	1390990.05	180.00	300° 00' 00.00"
329	894914.84	1390990.05	180.00	300° 00' 00.00"
330	894914.84	1390990.05	180.00	300° 00' 00.00"
331	894914.84	1390990.05	180.00	300° 00' 00.00"
332	894914.84	1390990.05	180.00	300° 00' 00.00"
333	894914.84	1390990.05	180.00	300° 00' 00.00"
334	894914.84	1390990.05	180.00	300° 00' 00.00"
335	894914.84	1390990.05	180.00	300° 00' 00.00"
336	894914.84	1390990.05	180.00	300° 00' 00.00"
337	894914.84	1390990.05	180.00	300° 00' 00.00"
338	894914.84	1390990.05	180.00	300° 00' 00.00"
339	894914.84	1390990.05	180.00	300° 00' 00.00"
340	894914.84	1390990.05	180.00	300° 00' 00.00"
341	894914.84	1390990.05	180.00	300° 00' 00.00"
342	894914.84	1390990.05	180.00	300° 00' 00.00"
343	894914.84	1390990.05	180.00	300° 00' 00.00"
344	894914.84	1390990.05	180.00	300° 00' 00.00"
345	894914.84	1390990.05	180.00	300° 00' 00.00"
346	894914.84	1390990.05	180.00	300° 00' 00.00"
347	894914.84	1390990.05	180.00	300° 00' 00.00"
348	894914.84	1390990.05	180.00	300° 00' 00.00"
349	894914.84	1390990.05	180.00	300° 00' 00.00"
350	894907.19	1390946.71	23.77	180° 41' 46.34"
351	894894.83	1390850.05	19.19	350° 18' 16.89"
352	894898.02	1390838.73	180.11	350° 00' 00.00"
353	894874.37	1390948.34	180.01	350° 00' 00.00"
354	894918.83	1391043.04	180.01	350° 00' 00.00"
355	894933.89	1391070.05	99.91	350° 00' 00.00"
356	894947.58	1390838.56	98.91	350° 00' 00.00"
357	894935.88	1390961.53	11.80	082° 31' 46.94"
358	894914.75	1390954.47	19.92	190° 00' 00.00"
359	894931.81	1390965.84	19.99	115° 00' 16.00"
360	894904.79	1390951.66	13.72	193° 00' 16.54"
361	894908.05	1390967.15	23.28	090° 00' 00.00"
362	894896.70	1390990.07	23.81	090° 00' 00.00"
363	894895.89	1390963.83	99.68	090° 00' 00.00"
364	894897.42	1390813.07	99.81	090° 00' 00.00"
365	894901.47	1390821.90	78.68	090° 00' 00.00"
366	894888.92	1390743.46	75.65	090° 00' 00.00"
367	894906.49	1390734.43	20.92	090° 00' 00.00"
368	894917.50	1390750.02	18.95	090° 00' 00.00"
369	894919.59	1390749.03	2944.41	180° 00' 00.00"
370	892224.72	1390949.28	16.22	111° 00' 00.00"

Красная линия № 25, длина 5031.97 м

N	X	Y	Длина	Дирекционный угол
501	894256.14	1294460.82	30.08	267° 39' 00.00"
502	894252.59	1294561.47	29.14	268° 37' 00.00"
503	894246.52	1294616.08	72.60	267° 39' 00.00"
504	894243.55	1294763.49	50.00	267° 39' 00.00"
505	894241.50	1294813.50	108.37	268° 39' 00.00"
506	894257.48	1294918.44	101.89	268° 40' 00.00"
507	894255.98	1295021.80	24.71	274° 00' 00.00"
508	894250.08	1295045.72	26.48	278° 39' 00.00"
509	894280.84	1295059.55	29.64	283° 39' 00.00"
510	894285.57	1295089.05	33455.00	278° 39' 00.00"
511	894245.33	1295091.91	30.00	269° 40' 00.00"
512	894240.13	1295064.87	24950.00	533° 39' 00.00"
513	894277.23	1295061.30	193.11	269° 42' 00.00"
514	894325.59	1295078.75	108.01	268° 56' 00.00"
515	894381.27	1295083.35	108.00	268° 39' 00.00"
516	894417.00	1295093.86	32.48	268° 39' 00.00"
517	894428.66	1295096.02	47.61	268° 39' 00.00"
518	894455.32	1295098.20	25.37	268° 39' 00.00"
519	894486.70	1295100.85	25.52	268° 39' 00.00"
520	894486.56	1295164.79	48.71	264° 57' 00.00"
521	894420.08	1295171.66	27988.00	243° 39' 00.00"
522	894434.16	1295198.81	45445.00	213° 43' 00.00"
523	894425.05	1295162.98	45191.00	243° 39' 00.00"
524	894413.74	1295084.35	45646.00	248° 39' 00.00"
525	894452.28	1295074.09	55.21	243° 39' 00.00"
526	894390.69	1295024.02	45.00	243° 39' 00.00"
527	894370.28	1295008.36	108.00	243° 39' 00.00"
528	894325.58	1295098.86	108.00	243° 39' 00.00"
529	894276.01	1295061.96	108.00	243° 39' 00.00"
530	894280.24	1295172.66	108.14	243° 39' 00.00"
531	894420.08	1295171.66	27988.00	243° 39' 00.00"
532	894434.16	1295198.81	45445.00	213° 43' 00.00"
533	894425.05	1295162.98	45191.00	243° 39' 00.00"
534	894413.74	1295084.35	45646.00	248° 39' 00.00"
535	894452.28	1295074.09	55.21	243° 39' 00.00"
536	894390.69	1295024.02	45.00	243° 39' 00.00"
537	894370.28	1295008.36	108.00	243° 39' 00.00"
538	894325.58	1295098.86	108.00	243° 39' 00.00"
539	894276.01	1295061.96	108.00	243° 39' 00.00"
540	894280.24	1295172.66	108.14	243° 39' 00.00"
541	894420.08	1295171.66	27988.00	243° 39' 00.00"
542	894434.16	1295198.81	45445.00	213° 43' 00.00"
543	894425.05	1295162.98	45191.00	243° 39' 00.00"
544	894413.74	1295084.35	45646.00	248° 39' 00.00"
545	894452.28	1295074.09	55.21	243° 39' 00.00"
546	894390.69	1295024.02	45.00	243° 39' 00.00"
547	894370.28	1295008.36	108.00	243° 39' 00.00"
548	894325.58	1295098.86	108.00	243° 39' 00.00"
549	894276.01	1295061.96	108.00	243° 39' 00.00"
550	894280.24	1295172.66	108.14	243° 39' 00.00"
551	894420.08	1295171.66	27988.00	243° 39' 00.00"
552	894434.16	1295198.81	45445.00	213° 43' 00.00"
553	894425.05	1295162.98	45191.00	243° 39' 00.00"
554	894413.74	1295084.35	45646.00	248° 39' 00.00"
555	894452.28	1295074.09	55.21	243° 39' 00.00"
556	894390.69	1295024.02	45.00	243° 39' 00.00"
557	894370.28	1295008.36	108.00	243° 39' 00.00"
558	894325.58	1295098.86	108.00	243° 39' 00.00"
559	894276.01	1295061.96	108.00	243° 39' 00.00"
560	894280.24	1295172.66	108.14	243° 39' 00.00"
561	894420.08	1295171.66	27988.00	243° 39' 00.00"
562	894434.16	1295198.81	45445.00	213° 43' 00.00"
563	894425.05	1295162.98	45191.00	243° 39' 00.00"
564	894413.74	1295084.35	45646.00	248° 39' 00.00"
565	894452.28	1295074.09	55.21	243° 39' 00.00"
566	894390.69	1295024.02	45.00	243° 39' 00.00"
567	894370.28	1295008.36	108.00	243° 39' 00.00"
568	894325.58	1295098.86	108.00	243° 39' 00.00"
569	894276.01	1295061.96	108.00	243° 39' 00.00"
570	894280.24	1295172.66	108.14	243° 39' 00.00"
571	894420.08	1295171.66	27988.00	243° 39' 00.00"
572	894434.16	1295198.81	45445.00	213° 43' 00.00"
573	894425.05	1295162.98	45191.00	243° 39' 00.00"
574	894413.74	1295084.35	45646.00	248° 39' 00.00"
575	894452.28	1295074.09	55.21	243° 39' 00.00"
576	894390.69	1295024.02	45.00	243° 39' 00.00"
577	894370.28	1295008.36	108.00	243° 39' 00.00"
578	894325.58	1295098.86	108.00	243° 39' 00.00"
579	894276.01	1295061.96	108.00	243° 39' 00.00"
580	894280.24	1295172.66	108.14	243° 39' 00.00"
581	894420.08	1295171.66	27988.00	243° 39' 00.00"
582	894434.16	1295198.81	45445.00	213° 43' 00.00"
583	894425.05	1295162.98	45191.00	243° 39' 00.00"
584	894413.74	1295084.35	45646.00	248° 39' 00.00"
585	894452.28	1295074.09	55.21	243° 39' 00.00"
586	894390.69	1295024.02	45.00	243° 39' 00.00"
587	894370.28	1295008.36	108.00	243° 39' 00.00"
588	894325.58	1295098.86	108.00	243° 39' 00.00"
589	894276.01	1295061.96	108.00	243° 39' 00.00"
590	894280.24	1295172.66	108.14	243° 39' 00.00"
591	894420.08	1295171.66	27988.00	243° 39' 00.00"
592	894434.16	1295198.81	45445.00	213° 43' 00.00"
593	894425.05	1295162.98	45191.00	243° 39' 00.00"
594	894413.74	1295084.35	45646.00	248° 39' 00.00"
595	894452.28	1295074.09	55.21	243° 39' 00.00"
596	894390.69	1295024.02	45.00	243° 39' 00.00"
597	894370.28	1295008.36	108.00	243° 39' 00.00"
598	894325.58	1295098.86	108.00	243° 39' 00.00"
599	894276.01	1295061.96	108.00	243° 39' 00.00"
600	894280.24	1295172.66	108.14	243° 39' 00.00"
601	894420.08	1295171.66	27988.00	243° 39' 00.00"
602	894434.16	1295198.81	45445.00	213° 43' 00.00"
603	894425.05	1295162.98	45191.00	243° 39' 00.00"
604	894413.74	1295084.35	45646.00	248° 39' 00.00"
605	894452.28	1295074.09	55.21	243° 39' 00.00"
606	894390.69	1295024.02	45.00	243° 39' 00.00"
607	894370.28	1295008.36	108.00	243° 39' 00.00"
608	894325.58	1295098.86	108.00	243° 39' 00.00"
609	894276.01	1295061.96	108.00	243° 39' 00.00"
610	894280.24	1295172.66	108.14	243° 39' 00.00"
611	894457.57	1295377.48	23.66	283° 13' 57.00"
612	894480.02	1295368.50	25.50	278° 39' 00.00"
613	894485.09	1295353.26	25.69	273° 39' 00.00"
614	894487.02	1295361.41	25.53	268° 40' 00.00"
615	894485.55	1295278.20	25.50	263° 40' 00.00"
616	894485.80	1295224.75	25.61	263° 41' 00.00"
617	894480.46	1295201.89	25.76	257° 39' 00.00"
618	894475.32	1295208.26	25.37	253° 39' 00.00"
619	894486.70	1295180.85	25.52	248° 39' 00.00"
620	894486.56	1295164.79	48.71	264° 57' 00.00"
621	894420.08	1295171.66	27988.00	243° 39' 00.00"
622	894434.16	1295198.81	45445.00	213° 43' 00.00"
623	894425.05	1295162.98	45191.00	243° 39' 00.00"
624	894413.74	1295084.35	45646.00	248° 39' 00.00"
625	894452.28	1295074.09	55.21	243° 39' 00.00"
626	894390.69	1295024.02	45.00	243° 39' 00.00"
627	894370.28	1295008.36	108.00	243° 39' 00.00"
628	894325.58	1295098.86	108.00	243° 39' 00.00"
629	894276.01	1295061.96	108.00	243° 39' 00.00"
630	894280.24	1295172.66	108.14	243° 39' 00.00"
631	894420.08	1295171.66	27988.00	243° 39' 00.00"
632	894434.16	1295198.81	45445.00	213° 43' 00.00"
633	894425.05	1295162.98	45191.00	243° 39' 00.00"
634	894413.74	1295084.35	45646.00	248° 39' 00.00"
635	894452.28	1295074.09	55.21	243° 39' 00.00"
636	894390.69	1295024.02	45.00	243° 39' 00.00"
637	894370.28	1295008.36	108.00	243° 39' 00.00"
638	894325.58	1295098.86	108.00	243° 39' 00.00"
639	894276.01	1295061.96	108.00	243° 39' 00.00"
640	894280.24	1295172.66	108.14	243° 39' 00.00"
641	894420.08	1295171.66	27988.00	243° 39' 00.00"
642	894434.16	1295198.81	45445.00	213° 43' 00.00"
643	894425.05	1295162.98	45191.00	243° 39' 00.00"
644	894413.74	1295084.35	45646.00	248° 39' 00.00"
645	894452.28	1295074.09	55.21	243° 39' 00.00"
646	894390.69	1295024.02	45.00	243° 39' 00.00"
647	894370.28	1295008.36	108.00	243° 39' 00.00"
648	894325.58	1295098.86	108.00	243° 39' 00.00"
649	894276.01	1295061.96	108.00	243° 39' 00.00"
650	894280.24	1295172.66	108.14	243° 39' 00.00"
651	894420.08	1295171.66	27988.00	243° 39' 00.00"
652	894434.16	1295198.81	45445.00	213° 43' 00.00"
653	894425.05	1295162.98	45191.00	243° 39' 00.00"
654	894413.74	1295084.35	45646.00	248° 39' 00.00"
655	894452.28	1295074.09	55.21	243° 39' 00.00"
656	894390.69	1295024.02	45.00	243° 39' 00.00"
657	894370.28	1295008.36	108.00	243° 39' 00.00"
658	894325.58	1295098.86	108.00	243° 39' 00.00"
659	894276.01	1295061.96	108.00	243° 39' 00.00"
660	894280.24	1295172.66	108.14	243° 39' 00.00"
661	894420.08	1295171.66	27988.00	243° 39' 00.00"
662	894434.16	1295198.81	45445.00	213° 43' 00.00"
663	894425.05	1295162.98	45191.00	243° 39' 00.00"
664	894413.74	1295084.35	45646.00	248° 39' 00.00"
665	894452.28	1295074.09	55.21	243° 39' 00.00"
666	894390.69	1295024.02	45.00	243° 39' 00.00"
667	894370.28	1295008.36	108.00	243° 39' 00.00"
668	894325.58	1295098.86	108.00	243° 39' 00.00"
669	894276.01	1295061.96	108.00	243° 39' 00.00"
670	894280.24	1295172.66	108.14	243° 39' 00.00"
671	894420.08	1295171.66	27988.00	243° 39' 00.00"
672	894434.16	1295198.81	45445.00	213° 43' 00.00"
673	894425.05	1295162.98	45191.00	243° 39' 00.00"
674	894413.74	1295084.35	45646.00	248° 39' 00.00"
675	894452.28	1295074.09	55.21	243° 39' 00.00"
676	894390.69	1295024.02	45.00	243° 39' 00.00"
677	894370.28	1295008.36	108.00	243° 39' 00.00"
678	894325.58	1295098.86	108.00	243° 39' 00.00"
679	894276.01	1295061.96	108.00	243° 39' 00.00"
680	894280.24	1295172.66	108.14	243° 39' 00.00"
681	894420.08	1295171.66	27988.00	243° 39' 00.00"
682	894434.16	1295198.81	45445.00	213° 43' 00.00"
683	894425.05	1295162.98	45191.00	243° 39' 00.00"
684	894413.74	1295084.35	45646.00	248° 39' 00.00"
685	894452.28	1295074.09	55.21	243° 39' 00.00"
686	894390.69	1295024.02	45.00	243° 39' 00.00"
687	894370.28	1295008.36	108.00	243° 39' 00.00"
688	894325.58	1295098.86	108.00	243° 39' 00.00"
689	894276.01	1295061.96	108.00	243° 39' 00.00"
690	894280.24	1295172.66	108.14	243° 39' 00.00"
691	894420.08	1295171.66	27988.00	243° 39' 00.00"
692	894434.16	1295198.81	45445.00	213° 43' 00.00"
693	894425.05	1295162.98	45191.00	243° 39' 00.00"
694	894413.74	1295084.35	45646.00	248° 39' 00.00"
695	894452.28	1295074.09	55.21	243° 39' 00.00"
696	894390.69	1295024.02	45.00	243° 39' 00.00"
697	894370.28	1295008.36	108.00	243° 39' 00.00"
698	894325.58	1295098.86	108.00	243° 39' 00.00"
699	894276.01	1295061.96	108.00	243° 39' 00.00"
700	894280.24	1295172.66	108.14	243° 39' 00.00"
701	894420.08	1295171.66	27988.00	243° 39' 00.00"
702	894434.16	1295198.81	45445.00	213° 43' 00.00"
703	894425.05	1295162.98	45191.00	243° 39' 00.00"
704	894413.74	1295084.35	45646.00	248° 39' 00.00"
705	894452.28	1295074.09	55.21	243° 39' 00.00"
706	894390.69	1295024.02	45.00	243° 39' 00.00"
707	894370.28	1295008.36	108.00	243° 39' 00.00"
708	894325.58	1295098.86	108.00	243° 39' 00.00"
709	894276.01	1295061.96	108.00	243° 39' 00.00"
710	894280.24	1295172.66	108.14	243° 39' 00.00"
711	894420.08	1295171.66	27988.00	243° 39' 00.00"
712	894434.16	1295198.81	45445.00	213° 43' 00.00"
713	894425.05	1295162.98	45191.00	243° 39' 00.00"
714	894413.74	1295084.35	45646.00	248° 39' 00.00"
715	894452.28	1295074.09	55.21	243° 39' 00.00"
716	894390.69	1295024.02	45.00	243° 39' 00.00"
717	894370.28	1295008.36	108.00	243° 39' 00.00"
718	894325.58	1295098.86	108.00	243° 39' 00.00"
719	894276.01	1295061.96	108.00	243° 39' 00.00"
720	894280.24	1295172.66	108.14	243° 39' 00.00"
721	894420.08	1295171.66	27988.00	243° 39' 00.00"
722	894434.16	1295198.81	45445.00	213° 43' 00.00"
723	894425.05	1295162.98	45191.00	243° 39' 00.00"
724	894413.74	1295084.35	45646.00	248° 39' 00.00"
725	894452.28	1295074.09	55.21	243° 39' 00.00"
726	894390.69	1295024.02	45.00	243° 39' 00.00"
727	894370.28	1295008.36	108.00	243° 39' 00.00"
728	894325.58	1295098.86	108.00	243° 39' 00.00"
729	894276.01	1295061.96	108.00	243° 39' 00.00"
730	894280.24	1295172.66	108.14	243° 39' 00.00"
731	894420.08	1295171.66	27988.00	243° 39' 00.00"
732	894434.16	1295198.81	45445.00	213° 43' 00.00"
733	894425.05	1295162.98	45191.00	243° 39' 00.00"
734	894413.74	1295084.35	45646.00	248° 39' 00.00"
735	894452.28	1295074.09	55.21	243° 39' 00.00"
736	894390.69	1295024.02	45.00	243° 39' 00.00"
737	894370.28	1295008.36	108.00	243° 39' 00.00"
738	894325.58	1295098.86	108.00	243° 39' 00.00"
739	894276.01	1295061.96	108.00	243° 39' 00.00"
740

ЧЕРТЁЖ КРАСНЫХ ЛИНИЙ.
М 1 : 2000

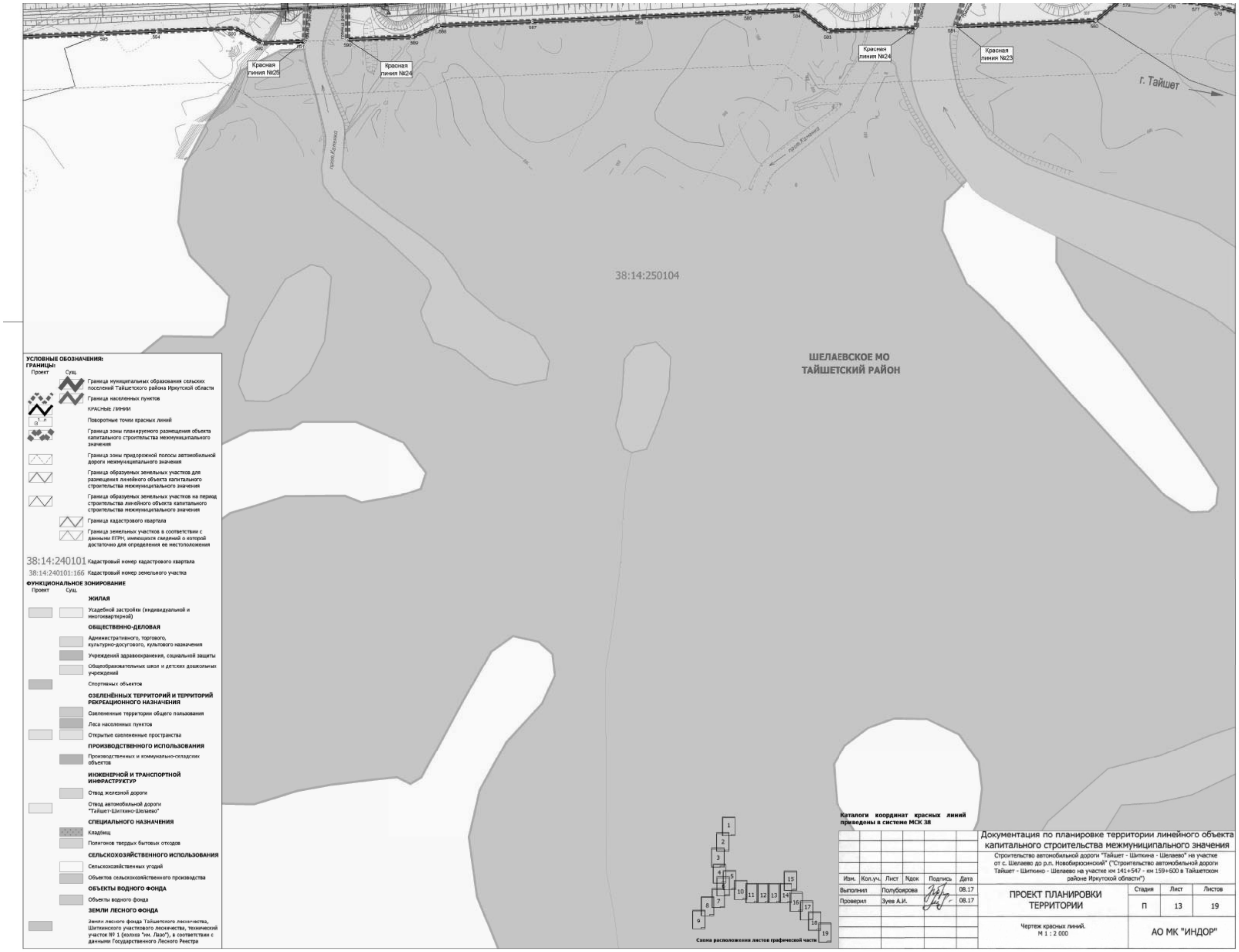
Красная линия №25
Красная линия №24
Красная линия №24
Красная линия №23
г. Тайшет
пров.Колхозный
пров.Колхозный
38:14:250104
ШЕЛАЕВСКОЕ МО
ТАЙШЕТСКИЙ РАЙОН
УСЛОВНЫЕ ОБОЗНАЧЕНИЯ:
ГРАНИЦЫ:
Проект
Сущ.
Граница муниципальных образования сельских поселений Тайшетского района Иркутской области
Граница населенных пунктов
КРАСНЫЕ ЛИНИИ
Поворотные точки красных линий
Граница зоны планируемого размещения объекта капитального строительства межмуниципального значения
Граница зоны придорожной полосы автомобильной дороги межмуниципального значения
Граница образуемых земельных участков для размещения линейного объекта капитального строительства межмуниципального значения
Граница образуемых земельных участков на период строительства линейного объекта капитального строительства межмуниципального значения
Граница кадастрового квартала
Граница земельных участков в соответствии с данными ЕГРН, имеющихся сведений о которой достаточно для определения ее местоположения
38:14:240101 Кадастровый номер кадастрового квартала
38:14:240101:166 Кадастровый номер земельного участка
ФУНКЦИОНАЛЬНОЕ ЗОНИРОВАНИЕ
Проект
Сущ.
ЖИЛАЯ
Усадебной застройки (индивидуальной и многоквартирной)
ОБЩЕСТВЕННО-ДЕЛОВАЯ
Административного, торгового, культурно-досугового, культового назначения
Учреждений здравоохранения, социальной защиты
Общеобразовательных школ и детских дошкольных учреждений
Спортивных объектов
ОЗЕЛЕНЁННЫХ ТЕРРИТОРИЙ И ТЕРРИТОРИЙ РЕКРЕАЦИОННОГО НАЗНАЧЕНИЯ
Озелененные территории общего пользования
Леса населенных пунктов
Открытые озелененные пространства
ПРОИЗВОДСТВЕННОГО ИСПОЛЬЗОВАНИЯ
Производственных и коммунально-складских объектов
ИНЖЕНЕРНОЙ И ТРАНСПОРТНОЙ ИНФРАСТРУКТУР
Отвод железной дороги
Отвод автомобильной дороги "Тайшет-Шиткино-Шелаево"
СПЕЦИАЛЬНОГО НАЗНАЧЕНИЯ
Кладбищ
Полигонов твердых бытовых отходов
СЕЛЬСКОХОЗЯЙСТВЕННОГО ИСПОЛЬЗОВАНИЯ
Сельскохозяйственных угодий
Объектов сельскохозяйственного производства
ОБЪЕКТЫ ВОДНОГО ФОНДА
Объекты водного фонда
ЗЕМЛИ ЛЕСНОГО ФОНДА
Земли лесного фонда Тайшетского лесничества, Шиткинского участкового лесничества, технический участок № 1 (колхоз "им. Лазо"), в соответствии с данными Государственного Лесного Реестра
Каталоги координат красных линий приведены в системе МСК 38
Схема расположения листов графической части
Документация по планировке территории линейного объекта капитального строительства межмуниципального значения
Строительство автомобильной дороги "Тайшет - Шиткина - Шелаево" на участке от с. Шелаево до р.п. Новобирюсинский" ("Строительство автомобильной дороги Тайшет - Шиткино - Шелаево на участке км 141+547 - км 159+600 в Тайшетском районе Иркутской области")
Изм. Кол.уч. Лист Ндок Подпись Дата
Выполнил Полубоярова 08.17
Проверил Зуев А.И. 08.17
ПРОЕКТ ПЛАНИРОВКИ ТЕРРИТОРИИ
Стадия П
Лист 13
Листов 19
Чертеж красных линий. М 1 : 2 000
АО МК "ИНДОР"

ЧЕРТЁЖ КРАСНЫХ ЛИНИЙ.
М 1 : 2000

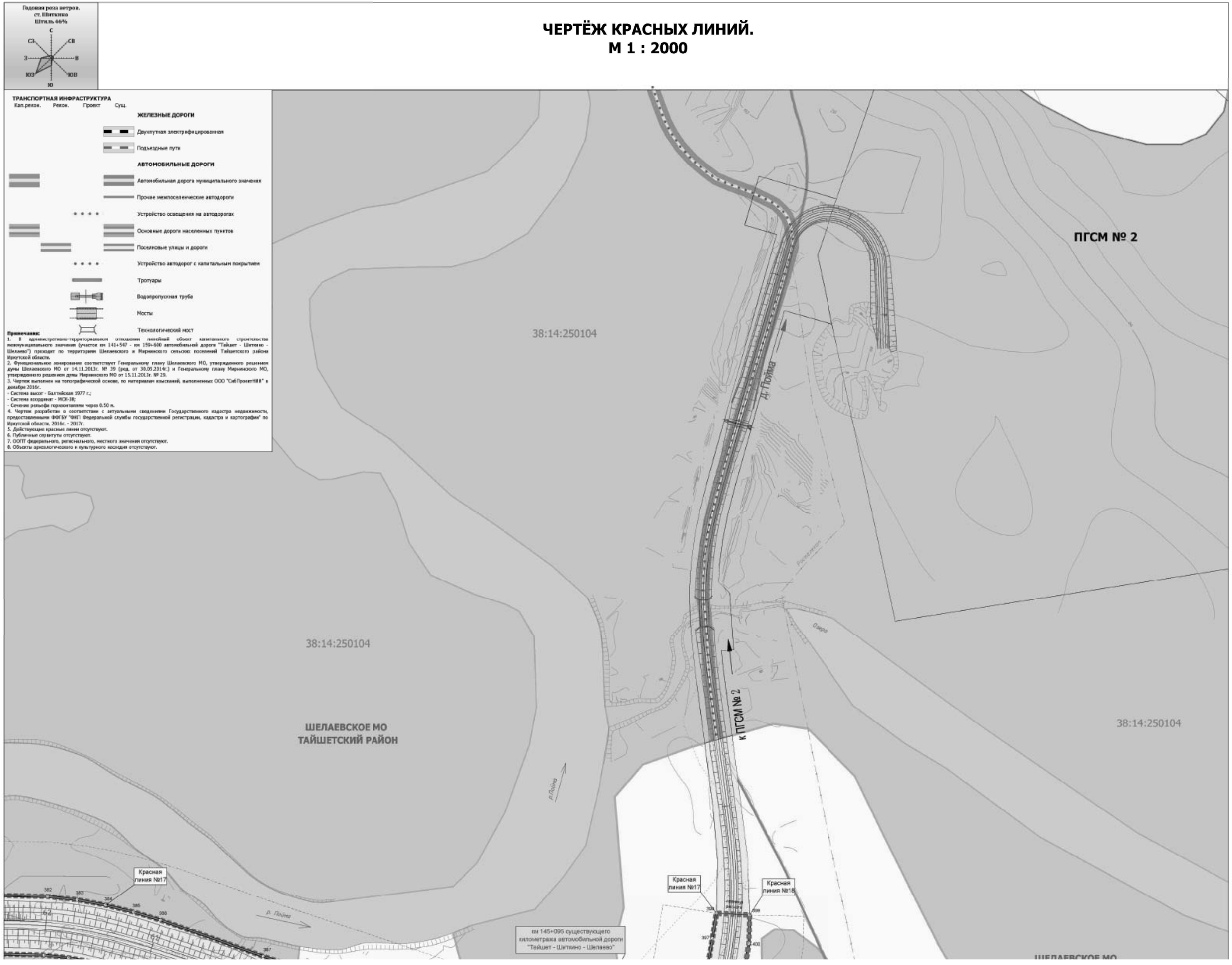

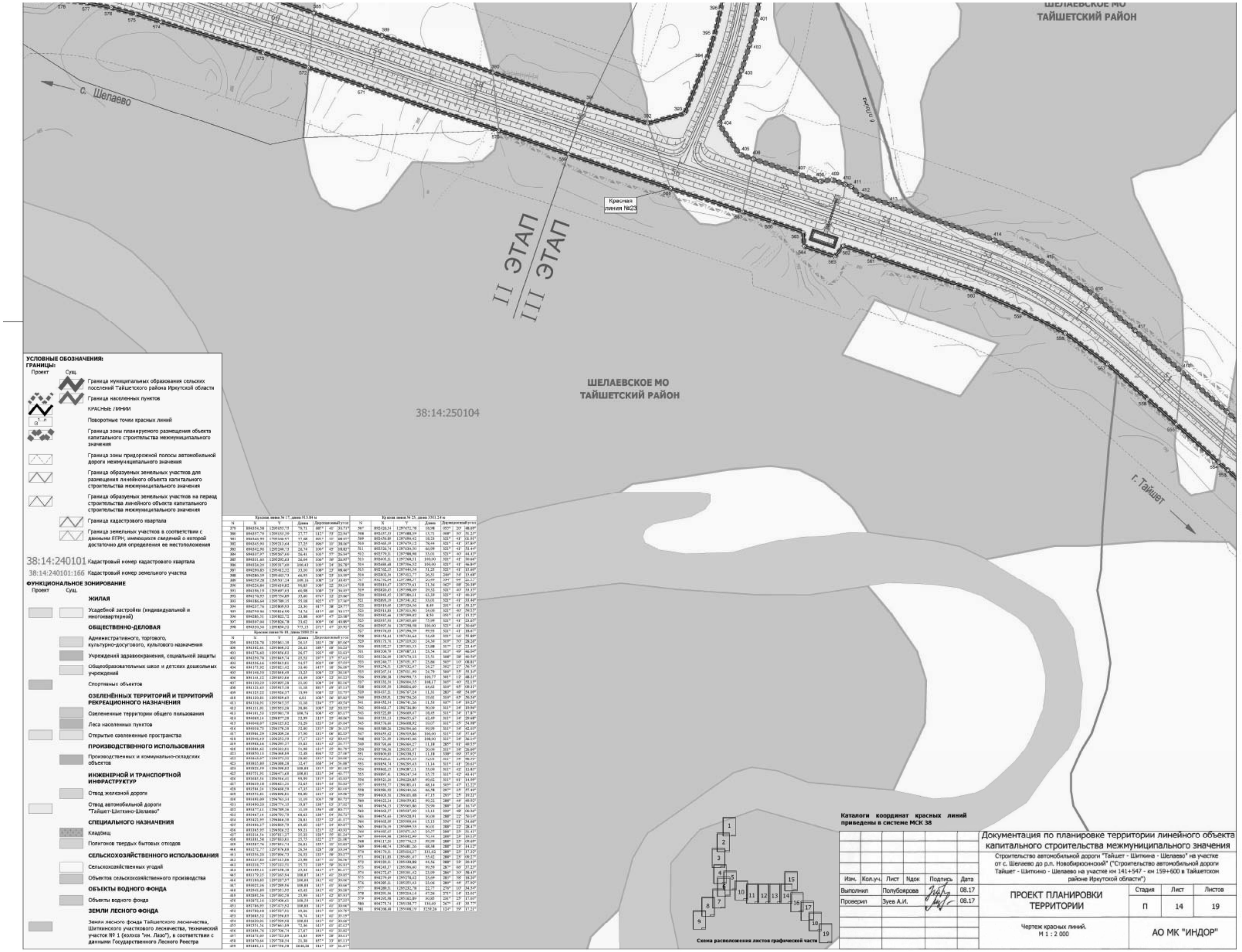
ШЕЛАЕВСКОЕ МО
ТАЙШЕТСКИЙ РАЙОН
с. Шелаево
Красная линия №23
II ЭТАП
III ЭТАП
ШЕЛАЕВСКОЕ МО
ТАЙШЕТСКИЙ РАЙОН
38:14:250104
г. Тайшет
р. Плойма
УСЛОВНЫЕ ОБОЗНАЧЕНИЯ:
ГРАНИЦЫ:
Проект
Сущ.
Граница муниципальных образования сельских поселений Тайшетского района Иркутской области
Граница населенных пунктов
КРАСНЫЕ ЛИНИИ
Поворотные точки красных линий
Граница зоны планируемого размещения объекта капитального строительства межмуниципального значения
Граница зоны придорожной полосы автомобильной дороги межмуниципального значения
Граница образуемых земельных участков для размещения линейного объекта капитального строительства межмуниципального значения
Граница образуемых земельных участков на период строительства линейного объекта капитального строительства межмуниципального значения
Граница кадастрового квартала
Граница земельных участков в соответствии с данными ЕГРН, имеющихся сведений о которой достаточно для определения ее местоположения
38:14:240101 Кадастровый номер кадастрового квартала
38:14:240101:166 Кадастровый номер земельного участка
ФУНКЦИОНАЛЬНОЕ ЗОНИРОВАНИЕ
Проект
Сущ.
ЖИЛАЯ
Усадебной застройки (индивидуальной и многоквартирной)
ОБЩЕСТВЕННО-ДЕЛОВАЯ
Административного, торгового, культурно-досугового, культового назначения
Учреждений здравоохранения, социальной защиты
Общеобразовательных школ и детских дошкольных учреждений
Спортивных объектов
ОЗЕЛЕНЁННЫХ ТЕРРИТОРИЙ И ТЕРРИТОРИЙ РЕКРЕАЦИОННОГО НАЗНАЧЕНИЯ
Озелененные территории общего пользования
Леса населенных пунктов
Открытые озелененные пространства
ПРОИЗВОДСТВЕННОГО ИСПОЛЬЗОВАНИЯ
Производственных и коммунально-складских объектов
ИНЖЕНЕРНОЙ И ТРАНСПОРТНОЙ ИНФРАСТРУКТУР
Отвод железной дороги
Отвод автомобильной дороги "Тайшет-Шиткино-Шелаево"
СПЕЦИАЛЬНОГО НАЗНАЧЕНИЯ
Кладбищ
Полигонов твердых бытовых отходов
СЕЛЬСКОХОЗЯЙСТВЕННОГО ИСПОЛЬЗОВАНИЯ
Сельскохозяйственных угодий
Объектов сельскохозяйственного производства
ОБЪЕКТЫ ВОДНОГО ФОНДА
Объекты водного фонда
ЗЕМЛИ ЛЕСНОГО ФОНДА
Земли лесного фонда Тайшетского лесничества, Шиткинского участкового лесничества, технический участок № 1 (колхоз "им. Лазо"), в соответствии с данными Государственного Лесного Реестра
Каталоги координат красных линий приведены в системе МСК 38
Схема расположения листов графической части
Документация по планировке территории линейного объекта капитального строительства межмуниципального значения
Строительство автомобильной дороги "Тайшет - Шиткино - Шелаево" на участке от с. Шелаево до р.п. Новобирюсинский" ("Строительство автомобильной дороги Тайшет - Шиткино - Шелаево на участке км 141+547 - км 159+600 в Тайшетском районе Иркутской области")
Изм.
Кол.уч.
Лист
Nдок
Подпись
Дата
Выполнил
Полубояров
08.17
Проверил
Зуев А.И.
08.17
ПРОЕКТ ПЛАНИРОВКИ ТЕРРИТОРИИ
Стадия
Лист
Листов
П
14
19
Чертеж красных линий.
М 1 : 2 000
АО МК "ИНДОР"

ЧЕРТЁЖ КРАСНЫХ ЛИНИЙ.
М 1 : 2000

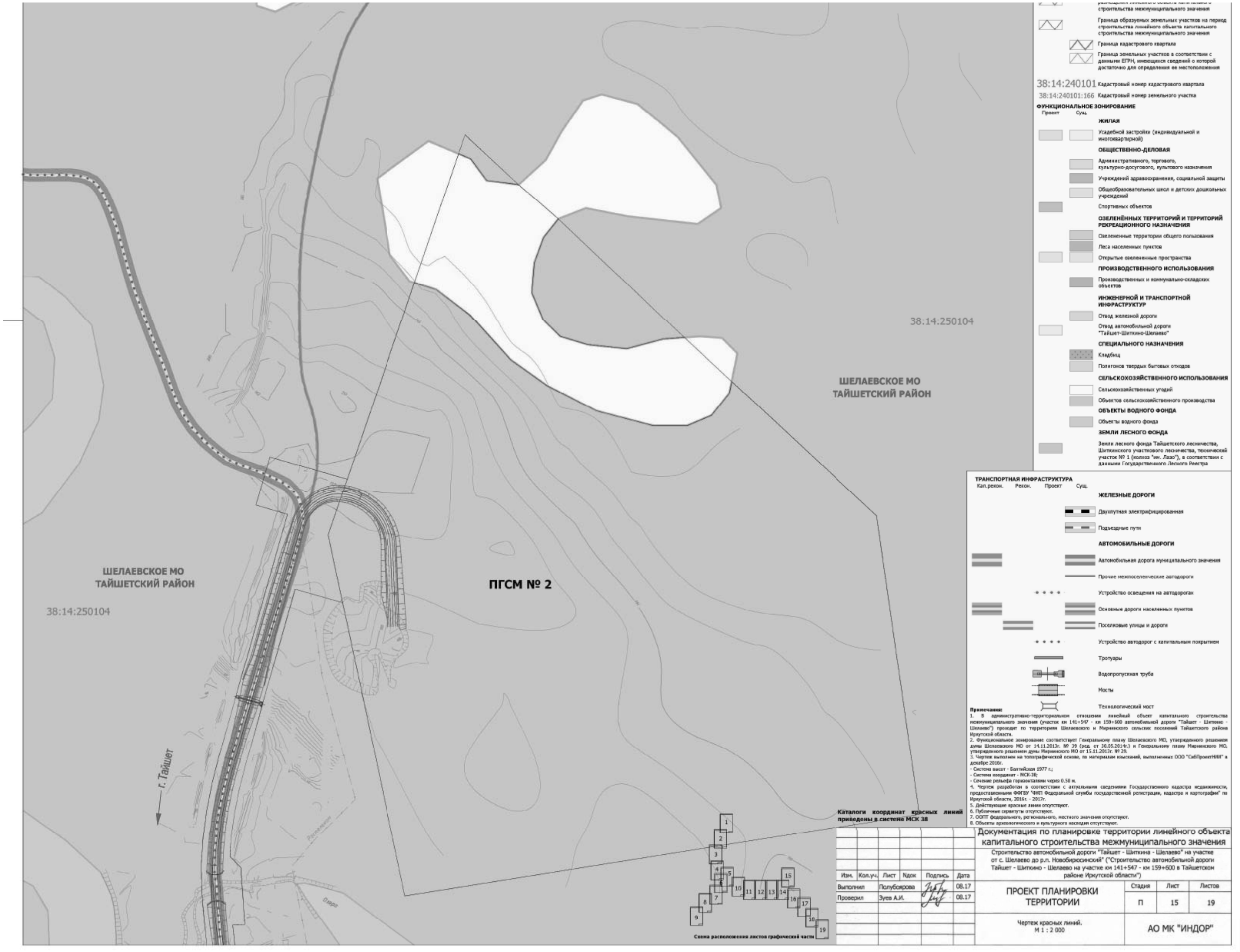

Границы

Граница образуемых земельных участков на период строительства линейного объекта капитального строительства межмуниципального значения

Граница кадастрового квартала

Граница земельных участков в соответствии с данными ЕГРН, имеющихся сведений о которой достаточно для определения ее местоположения

38:14:240101 Кадастровый номер кадастрового квартала

38:14:240101:166 Кадастровый номер земельного участка

ФУНКЦИОНАЛЬНОЕ ЗОНИРОВАНИЕ

Проект / Сущ.

ЖИЛАЯ

Усадебной застройки (индивидуальной и многоквартирной)

ОБЩЕСТВЕННО-ДЕЛОВАЯ

Административного, торгового, культурно-досугового, культового назначения

Учреждений здравоохранения, социальной защиты

Общеобразовательных школ и детских дошкольных учреждений

Спортивных объектов

ОЗЕЛЕНЁННЫХ ТЕРРИТОРИЙ И ТЕРРИТОРИЙ РЕКРЕАЦИОННОГО НАЗНАЧЕНИЯ

Озелененные территории общего пользования

Леса населенных пунктов

Открытые озелененные пространства

ПРОИЗВОДСТВЕННОГО ИСПОЛЬЗОВАНИЯ

Производственных и коммунально-складских объектов

ИНЖЕНЕРНОЙ И ТРАНСПОРТНОЙ ИНФРАСТРУКТУР

Отвод железной дороги

Отвод автомобильной дороги "Тайшет-Шиткино-Шелаево"

СПЕЦИАЛЬНОГО НАЗНАЧЕНИЯ

Кладбищ

Полигонов твердых бытовых отходов

СЕЛЬСКОХОЗЯЙСТВЕННОГО ИСПОЛЬЗОВАНИЯ

Сельскохозяйственных угодий

Объектов сельскохозяйственного производства

ОБЪЕКТЫ ВОДНОГО ФОНДА

Объекты водного фонда

ЗЕМЛИ ЛЕСНОГО ФОНДА

Земли лесного фонда Тайшетского лесничества, Шиткинского участкового лесничества, технический участок № 1 (колхоз "им. Лазо"), в соответствии с данными Государственного Лесного Реестра

ТРАНСПОРТНАЯ ИНФРАСТРУКТУРА

Кап.реконс. Реконс. Проект Сущ.

ЖЕЛЕЗНЫЕ ДОРОГИ

Двухпутная электрифицированная

Подъездные пути

АВТОМОБИЛЬНЫЕ ДОРОГИ

Автомобильная дорога муниципального значения

Прочие межпоселенческие автодороги

Устройство освещения на автодорогах

Основные дороги населенных пунктов

Поселковые улицы и дороги

Устройство автодорог с капитальным покрытием

Тротуары

Водопропускная труба

Мосты

Технологический мост

Примечания:

1. В административно-территориальном отношении линейный объект капитального строительства межмуниципального значения (участок км 141+547 - км 159+600 автомобильной дороги "Тайшет - Шиткино - Шелаево") проходит по территориям Шелаевского и Мирнинского сельских поселений Тайшетского района Иркутской области.
2. Функциональное зонирование соответствует Генеральному плану Шелаевского МО, утвержденного решением думы Шелаевского МО от 14.11.2013г. № 39 (ред. от 30.05.2014г.) и Генеральному плану Мирнинского МО, утвержденного решением думы Мирнинского МО от 15.11.2013г. № 29.
3. Чертеж выполнен на топографической основе, по материалам изысканий, выполненных ООО "СибПроектНИИ" в декабре 2016г.
- Система высот - Балтийская 1977 г.;
- Система координат - МСК-38;
- Сечение рельефа горизонталями через 0.50 м.
4. Чертеж разработан в соответствии с актуальными сведениями Государственного кадастра недвижимости, предоставленными ФФГБУ "ФКП Федеральной службы государственной регистрации, кадастра и картографии" по Иркутской области, 2016г. - 2017г.
5. Действующие красные линии отсутствуют.
6. Публичные сервитуты отсутствуют.
7. ООПТ федерального, регионального, местного значения отсутствуют.
8. Объекты археологического и культурного наследия отсутствуют.

Годовая роза ветров.
ст. Шиткино
Штиль 46%
С
СВ
В
ЮВ
Ю
ЮЗ
З
СЗ
ЧЕРТЁЖ КРАСНЫХ ЛИНИЙ.
М 1 : 2000
38:14:250104
д. Шелаево
Красная линия №18
Красная линия №23
ШЕЛАЕВСКОЕ МО
ТАЙШЕТСКИЙ РАЙОН
ШЕЛАЕВСКОЕ МО
ТАЙШЕТСКИЙ РАЙОН
УСЛОВНЫЕ ОБОЗНАЧЕНИЯ:
ГРАНИЦЫ:
Проект
Сущ.
Граница муниципальных образования сельских поселений Тайшетского района Иркутской области
Граница населенных пунктов
КРАСНЫЕ ЛИНИИ
Поворотные точки красных линий
Граница зоны планируемого размещения объекта капитального строительства межмуниципального значения
Граница зоны придорожной полосы автомобильной дороги межмуниципального значения
Граница образуемых земельных участков для размещения линейного объекта капитального строительства межмуниципального значения
Граница образуемых земельных участков на период строительства линейного объекта капитального строительства межмуниципального значения
Граница кадастрового квартала
Граница земельных участков в соответствии с данными ЕГРН, имеющихся сведений о которой достаточно для определения ее местоположения
38:14:240101 Кадастровый номер кадастрового квартала
38:14:240101:166 Кадастровый номер земельного участка
ФУНКЦИОНАЛЬНОЕ ЗОНИРОВАНИЕ
Проект
Сущ.
ЖИЛАЯ
Усадебной застройки (индивидуальной и многоквартирной)
ОБЩЕСТВЕННО-ДЕЛОВАЯ
Административного, торгового, культурно-досугового, культового назначения
Учреждений здравоохранения, социальной защиты
Общеобразовательных школ и детских дошкольных учреждений
Спортивных объектов
ОЗЕЛЕНЁННЫХ ТЕРРИТОРИЙ И ТЕРРИТОРИЙ РЕКРЕАЦИОННОГО НАЗНАЧЕНИЯ
Озелененные территории общего пользования
Леса населенных пунктов
Открытые озелененные пространства
ПРОИЗВОДСТВЕННОГО ИСПОЛЬЗОВАНИЯ
Производственных и коммунально-складских объектов
ИНЖЕНЕРНОЙ И ТРАНСПОРТНОЙ ИНФРАСТРУКТУР
Отвод железной дороги
Отвод автомобильной дороги "Тайшет-Шиткино-Шелаево"
СПЕЦИАЛЬНОГО НАЗНАЧЕНИЯ
Кладбищ
Полигонов твердых бытовых отходов
СЕЛЬСКОХОЗЯЙСТВЕННОГО ИСПОЛЬЗОВАНИЯ
Сельскохозяйственных угодий
Объектов сельскохозяйственного производства
ОБЪЕКТЫ ВОДНОГО ФОНДА
Объекты водного фонда
ЗЕМЛИ ЛЕСНОГО ФОНДА
Земли лесного фонда Тайшетского лесничества, Шиткинского участкового лесничества, технический участок № 1 (кволлов "лев. Лаво"), в соответствии с данными Государственного Лесного Реестра

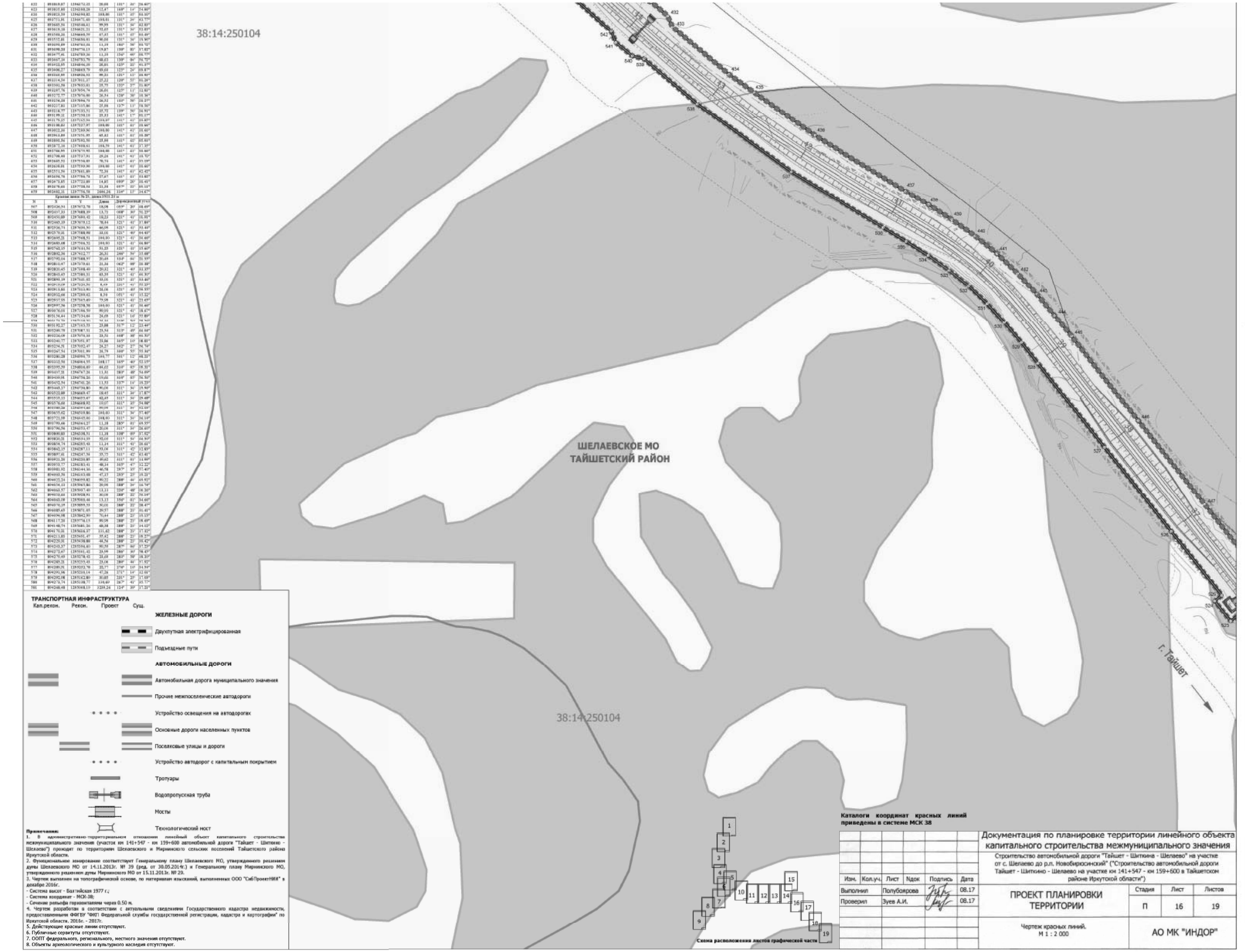
38:14:250104
ШЕЛАЕВСКОЕ МО
ТАЙШЕТСКИЙ РАЙОН
38:14:250104
г. Тайшет
ТРАНСПОРТНАЯ ИНФРАСТРУКТУРА
Кап.рекон. Рекон. Проект Сущ.
ЖЕЛЕЗНЫЕ ДОРОГИ
Двухпутная электрифицированная
Подъездные пути
АВТОМОБИЛЬНЫЕ ДОРОГИ
Автомобильная дорога муниципального значения
Прочие межпоселенческие автодороги
Устройство освещения на автодорогах
Основные дороги населенных пунктов
Поселковые улицы и дороги
Устройство автодорог с капитальным покрытием
Тротуары
Водопропускная труба
Мосты
Технологический мост
Примечания:
1. В административно-территориальном отношении линейный объект капитального строительства межмуниципального значения (участок км 141+547 - км 159+600 автомобильной дороги "Тайшет - Шиткино - Шелаево") проходит по территории Шелаевского и Мирнинского сельских поселений Тайшетского района Иркутской области.
2. Функциональное зонирование соответствует Генеральному плану Шелаевского МО, утвержденного решением думы Шелаевского МО от 14.11.2013г. № 39 (ред. от 30.05.2018г.) и Генеральному плану Мирнинского МО, утвержденного решением думы Мирнинского МО от 15.11.2013г. № 29.
3. Чертеж выполнен на топографической основе, по материалам изысканий, выполненных ООО "СибПроектНИИ" в декабре 2016г.
- Система высот - Балтийская 1977 г.;
- Система координат - МСК-38;
- Сечение рельефа горизонталями через 0.50 м.
4. Чертеж разработан в соответствии с актуальными сведениями Государственного кадастра недвижимости, предоставленными ФГБУ "ФКП Федеральной службы государственной регистрации, кадастра и картографии" по Иркутской области. 2016г. - 2017г.
5. Действующие красные линии отсутствуют.
6. Публичные сервитуты отсутствуют.
7. ООПТ федерального, регионального, местного значения отсутствуют.
8. Объекты археологического и культурного наследия отсутствуют.
Схема расположения листов графической части
Каталоги координат красных линий приведены в системе МСК 38
Документация по планировке территории линейного объекта капитального строительства межмуниципального значения
Строительство автомобильной дороги "Тайшет - Шиткина - Шелаево" на участке от с. Шелаево до р.п. Новобирюсинский" ("Строительство автомобильной дороги Тайшет - Шиткино - Шелаево на участке км 141+547 - км 159+600 в Тайшетском районе Иркутской области")
Изм. Кол.уч. Лист Ндок Подпись Дата
Выполнил Полубоярова 08.17
Проверил Зуев А.И. 08.17
ПРОЕКТ ПЛАНИРОВКИ ТЕРРИТОРИИ
Стадия П
Лист 16
Листов 19
Чертеж красных линий.
М 1 : 2 000
АО МК "ИНДОР"

7 МАЯ 2018 ПОНЕДЕЛЬНИК № 47 (1804)
WWW.OGIRK.RU

ЧЕРТЁЖ КРАСНЫХ ЛИНИЙ.
М 1 : 2000

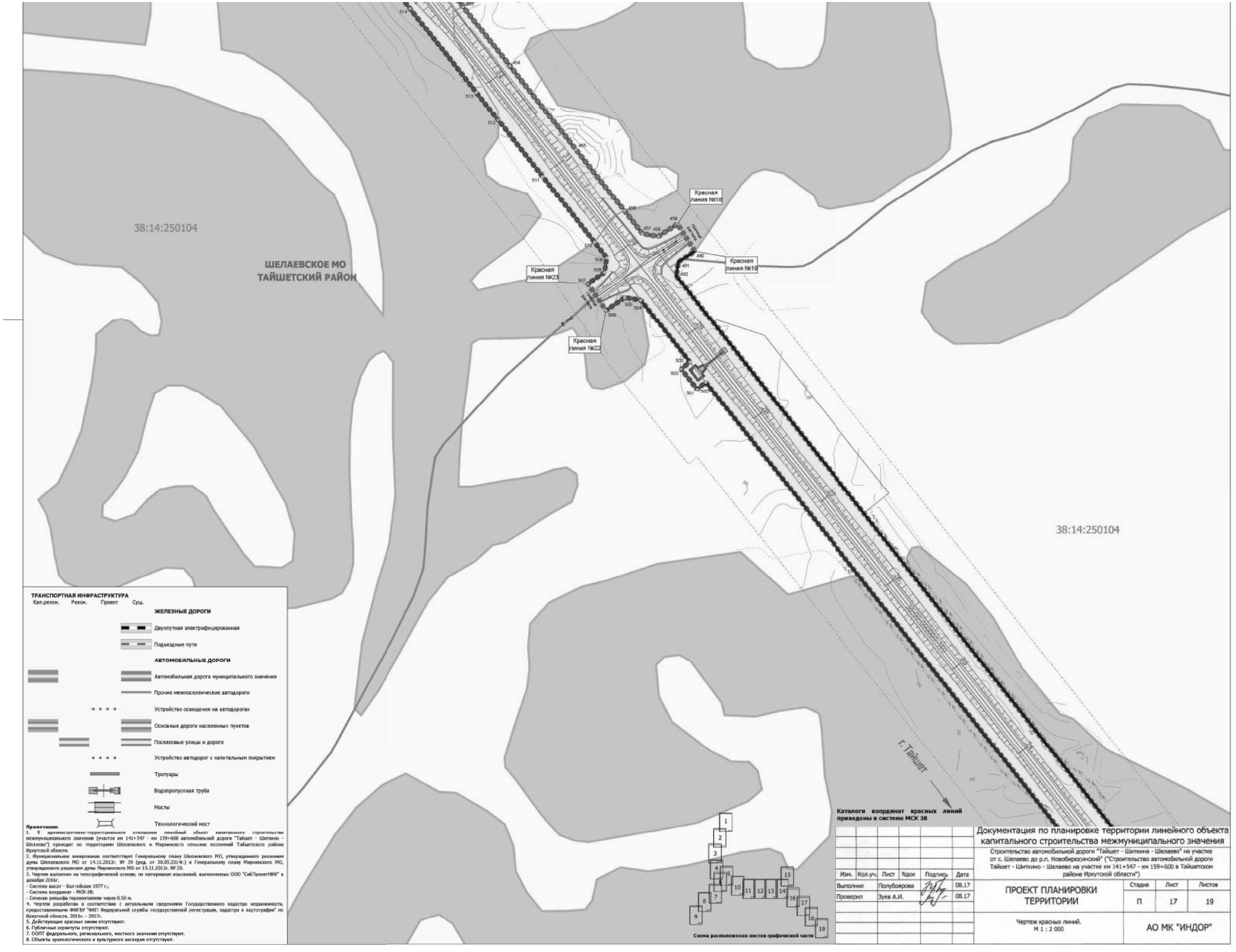
38:14:250104
ШЕЛАЕВСКОЕ МО
ТАЙШЕТСКИЙ РАЙОН
Красная линия №15
Красная линия №19
Красная линия №23
Красная линия №22
38:14:250104
г. Тайшет
ТРАНСПОРТНАЯ ИНФРАСТРУКТУРА
Кап.рекон. Рекон. Проект Сущ.
ЖЕЛЕЗНЫЕ ДОРОГИ
Двухпутная электрифицированная
Подъездные пути
АВТОМОБИЛЬНЫЕ ДОРОГИ
Автомобильная дорога муниципального значения
Прочие межпоселенческие автодороги
Устройство освещения на автодорогах
Основные дороги населенных пунктов
Поселковые улицы и дороги
Устройство автодорог с капитальным покрытием
Тротуары
Водопропускная труба
Мосты
Технологический мост
Примечания:
1. В административно-территориальном отношении линейный объект капитального строительства межмуниципального значения (участок км 141+547 - км 159+600 автомобильной дороги "Тайшет - Шиткино - Шелаево") проходит по территории Шелаевского и Мирнинского сельских поселений Тайшетского района Иркутской области.
2. Функциональное зонирование соответствует Генеральному плану Шелаевского МО, утвержденного решением думы Шелаевского МО от 14.11.2013г. № 39 (ред. от 30.05.2014г.) и Генеральному плану Мирнинского МО, утвержденного решением думы Мирнинского МО от 15.11.2013г. № 29.
3. Чертеж выполнен на топографической основе, по материалам изысканий, выполненных ООО "СибПроектНИИ" в декабре 2016г.
- Система высот - Балтийская 1977 г.;
- Система координат - МСК-38;
- Сечение рельефа горизонталями через 0.50 м.
4. Чертеж разработан в соответствии с актуальными сведениями Государственного кадастра недвижимости, предоставленными ФФГБУ "ФКП Федеральной службы государственной регистрации, кадастра и картографии" по Иркутской области. 2016г. - 2017г.
5. Действующие красные линии отсутствуют.
6. Публичные сервитуты отсутствуют.
7. ООПТ федерального, регионального, местного значения отсутствуют.
8. Объекты археологического и культурного наследия отсутствуют.
Схема расположения листов графической части
Каталоги координат красных линий приведены в системе МСК 38
Документация по планировке территории линейного объекта капитального строительства межмуниципального значения
Строительство автомобильной дороги "Тайшет - Шиткина - Шелаево" на участке от с. Шелаево до р.п. Новобирюсинский" ("Строительство автомобильной дороги Тайшет - Шиткино - Шелаево на участке км 141+547 - км 159+600 в Тайшетском районе Иркутской области")
Изм. Кол.уч. Лист Nдок Подпись Дата
Выполнил Полубоярова 08.17
Проверил Зуев А.И. 08.17
ПРОЕКТ ПЛАНИРОВКИ ТЕРРИТОРИИ
Стадия П
Лист 17
Листов 19
Чертеж красных линий.
М 1 : 2 000
АО МК "ИНДОР"

7 МАЯ 2018 ПОНЕДЕЛЬНИК № 47 (1804)
WWW.OGIRK.RU

Годовая роза ветров.
ст. Шиткино
Штиль 46%

С
СВ
В
ЮВ
Ю
ЮЗ
З
СЗ

ЧЕРТЁЖ КРАСНЫХ ЛИНИЙ.
М 1 : 2000

УСЛОВНЫЕ ОБОЗНАЧЕНИЯ:

ГРАНИЦЫ:

Проект / Сущ.

- Граница муниципальных образования сельских поселений Тайшетского района Иркутской области
- Граница населенных пунктов
- КРАСНЫЕ ЛИНИИ
- Поворотные точки красных линий
- Граница зоны планируемого размещения объекта капитального строительства межмуниципального значения
- Граница зоны придорожной полосы автомобильной дороги межмуниципального значения
- Граница образуемых земельных участков для размещения линейного объекта капитального строительства межмуниципального значения
- Граница образуемых земельных участков на период строительства линейного объекта капитального строительства межмуниципального значения
- Граница кадастрового квартала
- Граница земельных участков в соответствии с данными ЕГРН, имеющихся сведений о которой достаточно для определения ее местоположения

38:14:240101 Кадастровый номер кадастрового квартала

38:14:240101:166 Кадастровый номер земельного участка

ФУНКЦИОНАЛЬНОЕ ЗОНИРОВАНИЕ

Проект / Сущ.

ЖИЛАЯ

- Усадебной застройки (индивидуальной и многоквартирной)

ОБЩЕСТВЕННО-ДЕЛОВАЯ

- Административного, торгового, культурно-досугового, культового назначения
- Учреждений здравоохранения, социальной защиты
- Общеобразовательных школ и детских дошкольных учреждений
- Спортивных объектов

ОЗЕЛЕНЁННЫХ ТЕРРИТОРИЙ И ТЕРРИТОРИЙ РЕКРЕАЦИОННОГО НАЗНАЧЕНИЯ

- Озелененные территории общего пользования
- Леса населенных пунктов
- Открытые озелененные пространства

ПРОИЗВОДСТВЕННОГО ИСПОЛЬЗОВАНИЯ

- Производственных и коммунально-складских объектов

ИНЖЕНЕРНОЙ И ТРАНСПОРТНОЙ ИНФРАСТРУКТУР

- Отвод железной дороги
- Отвод автомобильной дороги "Тайшет-Шиткино-Шелаево"

СПЕЦИАЛЬНОГО НАЗНАЧЕНИЯ

- Кладбищ
- Полигонов твердых бытовых отходов

СЕЛЬСКОХОЗЯЙСТВЕННОГО ИСПОЛЬЗОВАНИЯ

- Сельскохозяйственных угодий
- Объектов сельскохозяйственного производства

ОБЪЕКТЫ ВОДНОГО ФОНДА

- Объекты водного фонда

ЗЕМЛИ ЛЕСНОГО ФОНДА

- Земли лесного фонда Тайшетского лесничества, Шиткинского участкового лесничества, технический участок № 1 (кварталов тек. Лева"), в соответствии с данными Государственного Лесного Реестра

Красная линия № 19, длина 2900.23 м

N	X	Y	Длина	Дирекционный угол	
389	894018.78	1285943.19	26.15	181°	26' 05.60"
390	893992.69	1285940.74	26.42	180°	46' 16.26"
391	893878.88	1285850.02	28.57	180°	22' 03.97"
392	893858.58	1285809.74	39.82	197°	57' 48"
393	893824.86	1285822.01	74.57	285°	07' 57.95"
394	893875.82	1285821.43	23.48	145°	16' 54.60"
395	893844.59	1285840.69	13.23	180°	23' 18.10"
396	893831.01	1285850.06	24.89	180°	23' 31.20"
397	893818.29	1285850.28	21.18	180°	24' 30.05"
398	893818.80	1285863.86	13.18	091°	09' 39.05"
399	893825.22	1285930.37	13.89	180°	23' 31.75"
400	893818.81	1285959.65	6.81	180°	26' 09.85"
401	893818.81	1285945.37	11.18	116°	57' 48.76"
402	893811.81	1285955.26	20.84	180°	23' 38.55"
403	893801.59	1285981.79	180.76	180°	49' 30.07"
404	893658.16	1286077.28	52.95	113°	25' 46.85"
405	893648.87	1286127.02	73.28	113°	24' 35.84"
406	893618.79	1286170.38	52.89	113°	26' 34.19"
407	893604.29	1286189.26	37.38	111°	06' 02.05"
408	893604.69	1286232.59	37.17	111°	42' 09.47"
409	893608.66	1286285.27	37.82	111°	45' 51.77"
410	893604.40	1286322.01	71.68	111°	05' 50.79"
411	893578.23	1286360.00	12.48	064°	53' 27.30"
412	893771.81	1286474.60	180.01	111°	04' 54.77"
413	893605.54	1286546.41	99.89	111°	04' 41.83"
414	893619.18	1286621.21	75.65	111°	04' 52.85"
415	893594.29	1286660.59	47.02	111°	05' 00.49"
416	893572.81	1286690.01	90.08	111°	04' 15.96"
417	893493.89	1286743.34	11.19	184°	50' 50.75"
418	893498.28	1286776.43	19.87	180°	04' 45.62"
419	893477.41	1286780.56	11.18	176°	00' 58.77"
420	893467.04	1286785.79	68.63	176°	04' 54.72"
421	893422.85	1286866.60	28.81	125°	23' 41.07"
422	893404.27	1286889.79	69.68	125°	24' 05.87"
423	893363.87	1286946.93	99.21	125°	11' 44.83"
424	893314.54	1287013.57	35.23	125°	05' 30.34"
425	893301.58	1287038.01	23.75	125°	27' 31.80"
426	893287.74	1287054.74	24.01	125°	11' 13.85"
427	893272.77	1287076.00	26.24	126°	09' 19.88"
428	893254.28	1287096.71	24.21	125°	02' 24.27"
429	893237.83	1287115.86	25.04	125°	11' 54.56"
430	893218.57	1287132.51	25.71	126°	00' 16.81"
431	893199.31	1287150.16	25.23	141°	13' 50.47"
432	893179.35	1287165.34	180.07	141°	41' 25.85"
433	893108.83	1287227.97	180.00	141°	41' 39.86"
434	893033.86	1287289.96	180.00	141°	41' 44.46"
435	892963.89	1287351.95	68.43	141°	41' 38.20"

Красная линия № 21, длина 1879.67 м

N	X	Y	Длина	Дирекционный угол	
487	894222.78	1285925.44	42.79	073°	33' 58.71"
488	894242.98	1285963.98	43.54	043°	37' 37.71"
489	894270.35	1285978.87	448.75	123°	35' 41.87"
490	894022.28	1285743.80	50.07	123°	39' 41.44"
491	894048.68	1285818.87	255.81	108°	42' 37.80"
492	894232.02	1285923.80	674.59	303°	51' 38.24"
493	894237.84	1285808.80	30.78	032°	49' 41.82"
494	894257.23	1285824.76	474.81	123°	31' 58.74"
495	894487.25	1285818.82	188.26	123°	39' 31.82"
496	894585.58	1285978.85	6.83	123°	58' 36.49"
497	894589.23	1285974.91	34.08	123°	46' 54.23"
498	894640.58	1286013.53	3.23	071°	41' 51.38"
499	894674.17	1286004.24	612.82	123°	39' 36.39"
500	894334.88	1285792.89	10.35	123°	29' 11.74"
501	894340.63	1285774.76	34.01	123°	55' 43.49"
502	894247.12	1285775.83	30.43	052°	39' 49.66"
503	894265.66	1285754.80	72.75	123°	39' 34.32"
504	894141.44	1285772.23	23.37	278°	39' 58.78"
505	894112.74	1285778.83	30.98	123°	25' 56.81"
506	894141.04	1285768.83	2474.24	139°	10' 50.19"

Красная линия № 55, длина 5931.28 м

N	X	Y	Длина	Дирекционный угол	
507	895436.54	1287672.78	18.98	053°	39' 48.69"
508	895417.53	1287688.89	15.71	068°	39' 51.23"
509	895405.00	1287698.42	58.23	323°	41' 51.91"
510	895445.19	1287673.22	78.44	323°	41' 57.84"
511	895520.74	1287634.86	60.99	323°	41' 55.44"
512	895576.56	1287588.98	34.01	323°	40' 44.47"
513	895615.25	1287568.91	104.93	323°	41' 56.66"
514	895695.68	1287506.52	104.80	323°	41' 46.83"
515	895782.19	1287444.56	31.25	323°	41' 11.60"
516	895802.56	1287423.77	26.51	244°	59' 11.48"
517	895792.04	1287388.87	30.49	64°	04' 21.55"
518	895805.47	1287373.61	21.56	062°	09' 26.28"
519	895824.45	1287368.40	29.52	323°	43' 12.19"
520	895845.49	1287388.31	45.59	323°	41' 46.39"
521	895885.19	1287341.82	33.61	323°	41' 31.49"
522	895915.08	1287316.56	8.48	233°	41' 51.19"
523	895911.02	1287313.80	24.06	323°	40' 58.35"
524	895932.58	1287298.03	8.91	053°	41' 11.29"
525	895947.98	1287305.69	15.98	323°	41' 23.69"
526	895897.56	1287324.98	108.80	323°	41' 36.60"
527	895850.28	1287366.89	89.90	323°	41' 18.69"
528	895836.44	1287314.64	24.69	53°	39' 55.89"
529	895875.76	1287318.39	24.56	319°	56' 28.38"
530	895892.57	1287344.53	25.88	317°	12' 23.44"
531	895880.79	1287387.31	25.54	323°	40' 06.04"
532	895866.09	1287371.83	25.51	36°	28' 06.20"
533	895845.75	1287351.87	25.86	36°	28' 38.81"
534	895836.16	1287333.47	24.27	36°	27' 56.18"

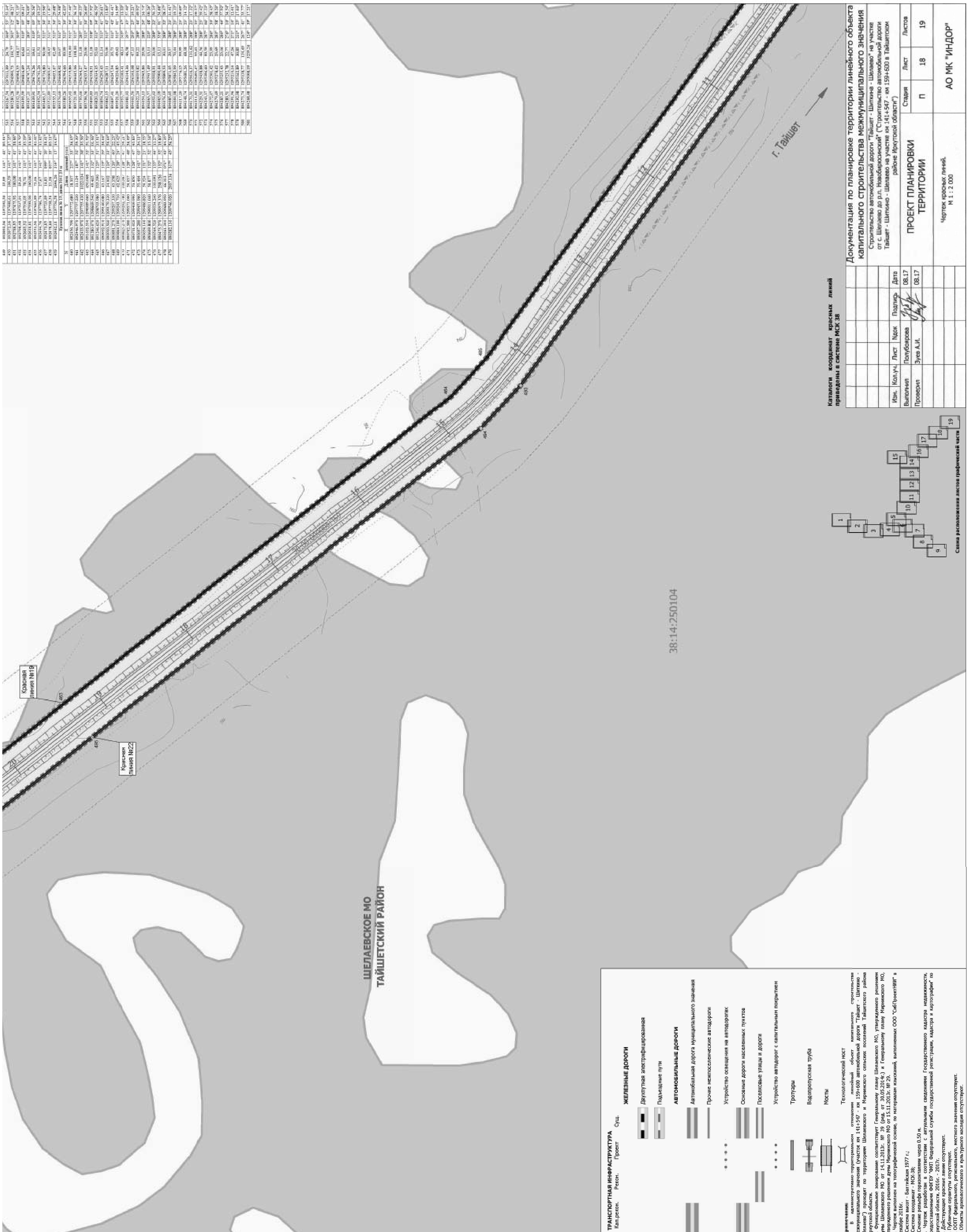
Документация по планировке территории линейного объекта капитального строительства межмуниципального значения
Строительство автомобильной дороги "Тайшет - Шиткино - Шелаево" на участке от с. Шелаево до р.п. Новобирюсинский ("Строительство автомобильной дороги Тайшет - Шиткино - Шелаево на участке км 141+547 - км 159+600 в Тайшетском районе Иркутской области")
Изм. Кол.уч. Лист Nдок Подпись Дата
Выполнил Полубоярова 08.17
Проверил Зуев А.И. 08.17
ПРОЕКТ ПЛАНИРОВКИ ТЕРРИТОРИИ
Стадия Лист Листов
П 18 19
Чертеж красных линий. М 1 : 2 000
АО МК "ИНДОР"
Каталоги координат красных линий приведены в системе МСК 38
Схема расположения листов графической части
г. Тайшет
Красная линия №19
Красная линия №22
38:14:250104
ШЕЛАЕВСКОЕ МО
ТАЙШЕТСКИЙ РАЙОН
ТРАНСПОРТНАЯ ИНФРАСТРУКТУРА
Кап.рекон. Рекон. Проект Сущ.
ЖЕЛЕЗНЫЕ ДОРОГИ
Двухпутная электрифицированная
Подъездные пути
АВТОМОБИЛЬНЫЕ ДОРОГИ
Автомобильная дорога муниципального значения
Прочие межпоселенческие автодороги
Устройство освещения на автодорогах
Основные дороги населенных пунктов
Поселковые улицы и дороги
Устройство автодорог с капитальным покрытием
Тротуары
Водопропускная труба
Мосты
Технологический мост
Примечание:
1. В административно-территориальном отношении линейный объект капитального строительства межмуниципального значения (участок км 141+547 - км 159+600 автомобильной дороги "Тайшет - Шиткино - Шелаево") проходит по территориям Шелаевского и Мирнинского сельских поселений Тайшетского района Иркутской области.
2. Функциональное зонирование соответствует Генеральному плану Шелаевского МО, утвержденного решением думы Шелаевского МО от 14.11.2013г. № 39 (ред. от 30.05.2014г.) и Генеральному плану Мирнинского МО, утвержденного решением думы Мирнинского МО от 15.11.2013г. № 29.
3. Чертеж выполнен на топографической основе, по материалам изысканий, выполненных ООО "СибПроектНИИ" в декабре 2016г.
- Система высот - Балтийская 1977 г.;
- Система координат - МСК-38;
- Сечение рельефа горизонталями через 0.50 м.
4. Чертеж разработан в соответствии с актуальными сведениями Государственного кадастра недвижимости, предоставленными ФФГБУ "ФКП Федеральной службы государственной регистрации, кадастра и картографии" по Иркутской области, 2016г. - 2017г.
5. Действующие красные линии отсутствуют.
6. Публичные сервитуты отсутствуют.
7. ООПТ федерального, регионального, местного значения отсутствуют.
8. Объекты археологического и культурного наследия отсутствуют.

ЧЕРТЁЖ КРАСНЫХ ЛИНИЙ.
М 1 : 2000

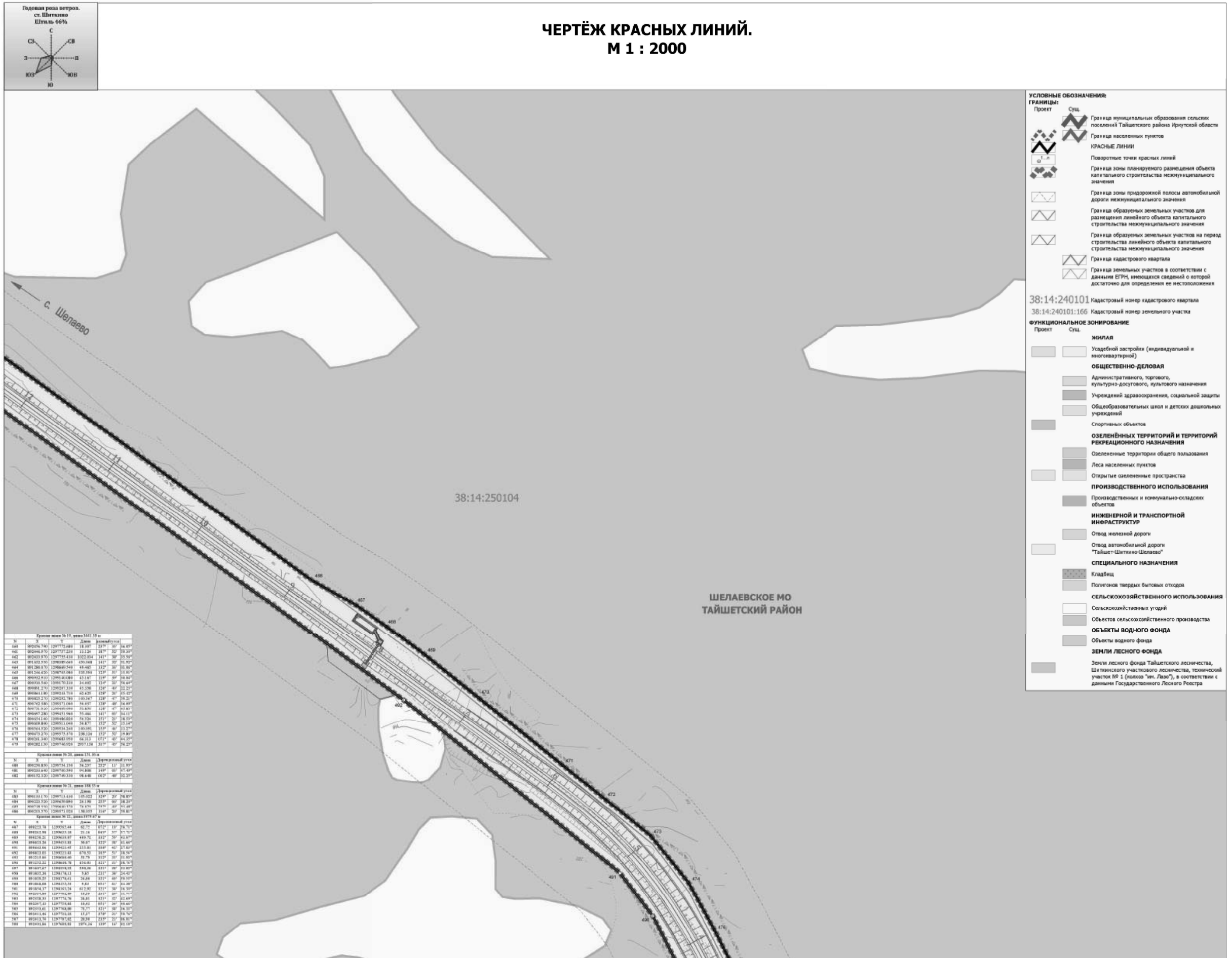

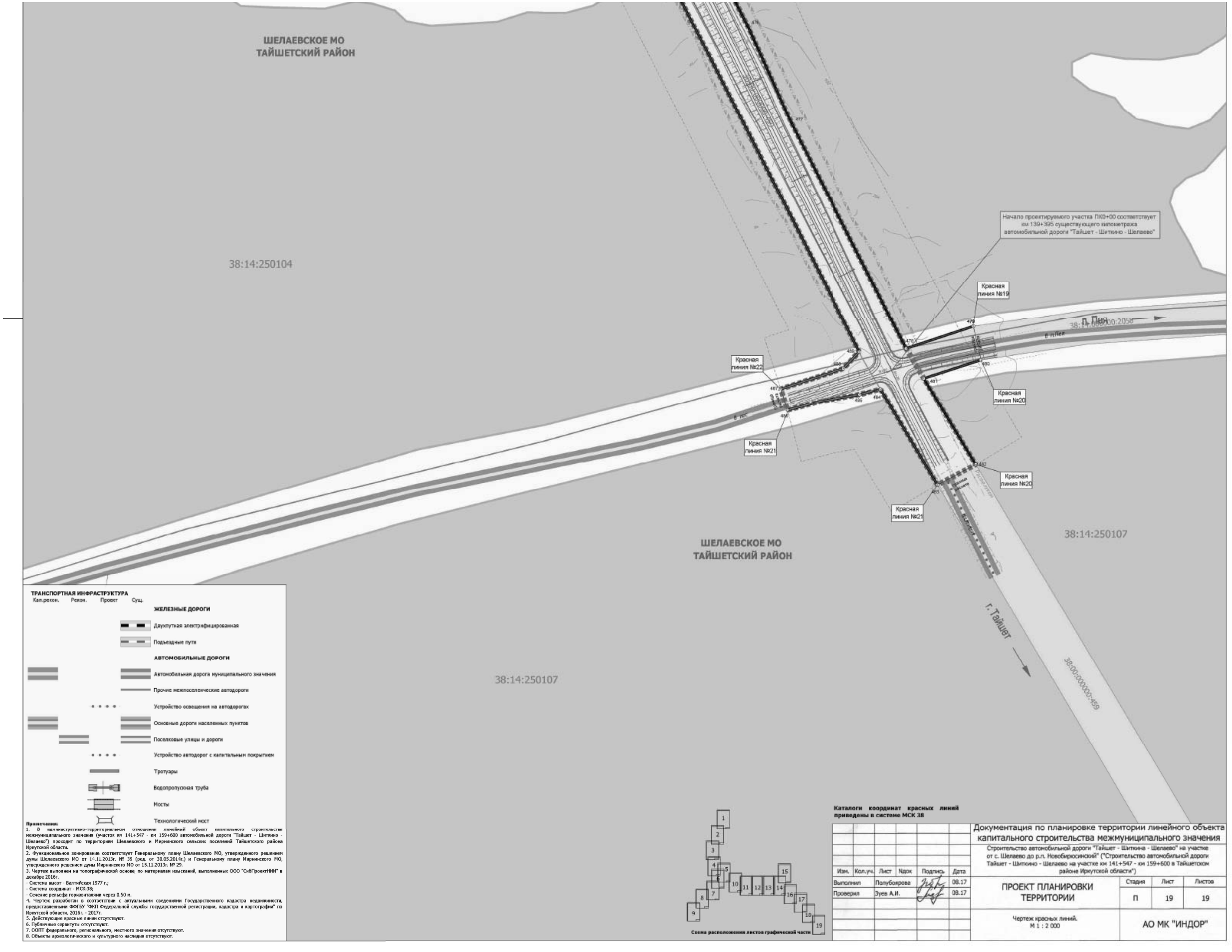

ТРАНСПОРТНАЯ ИНФРАСТРУКТУРА

Кап.рекон. Рекон. Проект Сущ.

ЖЕЛЕЗНЫЕ ДОРОГИ

- Двухпутная электрифицированная
- Подъездные пути

АВТОМОБИЛЬНЫЕ ДОРОГИ

- Автомобильная дорога муниципального значения
- Прочие межпоселенческие автодороги
- Устройство освещения на автодорогах
- Основные дороги населенных пунктов
- Поселковые улицы и дороги
- Устройство автодорог с капитальным покрытием
- Тротуары
- Водопропускная труба
- Мосты
- Технологический мост

Примечания:

1. В административно-территориальном отношении линейный объект капитального строительства межмуниципального значения (участок км 141+547 - км 159+600 автомобильной дороги "Тайшет - Шиткино - Шелаево") проходит по территориям Шелаевского и Мирнинского сельских поселений Тайшетского района Иркутской области.
2. Функциональное зонирование соответствует Генеральному плану Шелаевского МО, утвержденного решением думы Шелаевского МО от 14.11.2013г. № 39 (ред. от 30.05.2014г.) и Генеральному плану Мирнинского МО, утвержденного решением думы Мирнинского МО от 15.11.2013г. № 29.
3. Чертеж выполнен на топографической основе, по материалам изысканий, выполненных ООО "СибПроектНИИ" в декабре 2016г.
- Система высот - Балтийская 1977 г.;
- Система координат - МСК-38;
- Сечение рельефа горизонталями через 0.50 м.
4. Чертеж разработан в соответствии с актуальными сведениями Государственного кадастра недвижимости, предоставленными ФФГБУ "ФКП Федеральной службы государственной регистрации, кадастра и картографии" по Иркутской области. 2016г. - 2017г.
5. Действующие красные линии отсутствуют.
6. Публичные сервитуты отсутствуют.
7. ООПТ федерального, регионального, местного значения отсутствуют.
8. Объекты археологического и культурного наследия отсутствуют.

Схема расположения листов графической части

Каталоги координат красных линий приведены в системе МСК 38

						Документация по планировке территории линейного объекта капитального строительства межмуниципального значения			
						Строительство автомобильной дороги "Тайшет - Шиткино - Шелаево" на участке от с. Шелаево до р.п. Новобирюсинский" ("Строительство автомобильной дороги Тайшет - Шиткино - Шелаево на участке км 141+547 - км 159+600 в Тайшетском районе Иркутской области")			
Изм.	Кол.уч.	Лист	Ндок	Подпись	Дата				
Выполнил		Полубоярова			08.17	ПРОЕКТ ПЛАНИРОВКИ ТЕРРИТОРИИ	Стадия	Лист	Листов
Проверил		Зуев А.И.			08.17		П	19	19
						Чертеж красных линий. М 1 : 2 000	АО МК "ИНДОР"		

Продолжение в №48(1805)

ПРАВИТЕЛЬСТВО ИРКУТСКОЙ ОБЛАСТИ

П О С Т А Н О В Л Е Н И Е

24 апреля 2018 года **№ 284-пп**

Иркутск

Об утверждении Перечня населенных пунктов, подверженных угрозе лесных пожаров на территории Иркутской области в пожароопасный сезон 2018 года, Перечня объектов экономики, производственных объектов, организаций, летних оздоровительных лагерей (с массовым пребыванием людей), подверженных угрозе лесных пожаров на территории Иркутской области в пожароопасный сезон 2018 года

В целях предупреждения и ликвидации чрезвычайных ситуаций на территории Иркутской области, в соответствии с Федеральным законом от 21 декабря 1994 года № 69-ФЗ «О пожарной безопасности», пунктом 490 Правил противопожарного режима в Российской Федерации, утвержденных постановлением Правительства Российской Федерации от 25 апреля 2012 года № 390, руководствуясь частью 4 статьи 66, статьей 67 Устава Иркутской области, Правительство Иркутской области

П О С Т А Н О В Л Я Е Т:

1. Утвердить Перечень населенных пунктов, подверженных угрозе лесных пожаров на территории Иркутской области в пожароопасный сезон 2018 года (прилагается).

2. Утвердить Перечень объектов экономики, производственных объектов, организаций, летних оздоровительных лагерей (с массовым пребыванием людей), подверженных угрозе лесных пожаров на территории Иркутской области в пожароопасный сезон 2018 года (прилагается).

3. Настоящее постановление подлежит официальному опубликованию в общественно-политической газете «Областная», а также на «Официальном интернет-портале правовой информации» (www.pravo.gov.ru).

Первый заместитель Губернатора Иркутской области – Председатель Правительства Иркутской области
Р.Н. Болотов

УТВЕРЖДЕН
постановлением Правительства
Иркутской области
от 24 апреля 2018 года № 284-пп

ПЕРЕЧЕНЬ
НАСЕЛЕННЫХ ПУНКТОВ, ПОДВЕРЖЕННЫХ УГРОЗЕ ЛЕСНЫХ ПОЖАРОВ НА ТЕРРИТОРИИ ИРКУТСКОЙ ОБЛАСТИ В ПОЖАРООПАСНЫЙ СЕЗОН 2018 ГОДА

№ п/п	№ п/п	Наименование муниципального образования	Наименование населенного пункта
1	2	3	4
		Аларский район	
1.	1	Муниципальное образование «Зоны»	д. Шастина
2.	2	Муниципальное образование «Зоны»	д. Бурятск
3.	3	Муниципальное образование «Зоны»	д. Вершина
4.	4	Муниципальное образование «Зоны»	с. Зоны
5.	5	Муниципальное образование «Табарсук»	с. Табарсук
6.	6	Муниципальное образование «Могоенок»	с. Могоенок
7.	7	Муниципальное образование «Маниловск»	д. Маниловская
8.	8	Муниципальное образование «Маниловск»	д. Шаховская
9.	9	Муниципальное образование «Александровск»	д. Угольная
10.	10	Муниципальное образование «Александровск»	с. Александровск
11.	11	Муниципальное образование «Иваническ»	с. Иваническое
12.	12	Муниципальное образование «Иваническ»	д. Отрадная
13.	13	Муниципальное образование «Егоровск»	д. Хуруй
14.	14	Муниципальное образование «Аляты»	с. Аляты
15.	15	Муниципальное образование «Аляты»	д. Халты
16.	16	Муниципальное образование «Аляты»	д. Мардай
17.	17	Муниципальное образование «Аляты»	д. Высотская
18.	18	Муниципальное образование «Бахтай»	д. Саган-Жалгай
19.	19	Муниципальное образование «Ангарский»	д. Апхайта
20.	20	Муниципальное образование «Куйта»	д. Малолучинск
21.	21	Муниципальное образование «Аларь»	д. Улзет
22.	22	Муниципальное образование «Куйта»	д. Заречное
23.	23	Муниципальное образование «Кутулик»	п. Кутулик
		Ангарский район	
24.	1	Муниципальное образование «Ангарский городской округ»	г. Ангарск
25.	2	Муниципальное образование «Ангарский городской округ»	п. Ударник
26.	3	Муниципальное образование «Ангарский городской округ»	п. Звездочка
27.	4	Муниципальное образование «Ангарский городской округ»	п. Зверево
28.	5	Муниципальное образование «Ангарский городской округ»	д. Зуй
29.	6	Муниципальное образование «Ангарский городской округ»	з. Ивановка
30.	7	Муниципальное образование «Ангарский городской округ»	п. Ключевая
31.	8	Муниципальное образование «Ангарский городской округ»	п. Мегет
32.	9	Муниципальное образование «Ангарский городской округ»	п. Новоодинск
33.	10	Муниципальное образование «Ангарский городской округ»	с. Одинск
34.	11	Муниципальное образование «Ангарский городской округ»	с. Савватеевка
35.	12	Муниципальное образование «Ангарский городской округ»	п. Стеклянка
36.	13	Муниципальное образование «Ангарский городской округ»	з. Якимовка
		Балаганский район	
37.	1	Кумарейское муниципальное образование	с. Кумарейка
38.	2	Тарнопольское муниципальное образование	д. Анучинск
39.	3	Биритское муниципальное образование	с. Бирит
40.	4	Заславское муниципальное образование	д. Заславская
41.	5	Заславское муниципальное образование	д. Тарасовск
		Баяндаевский район	
42.	1	Муниципальное образование «Половинка»	п. Маяк
43.	2	Муниципальное образование «Хогот»	д. Духовщина
44.	3	Муниципальное образование «Ользоны»	д. Кокорина
		Бодайбинский район	
45.	1	Бодайбинское муниципальное образование	г. Бодайбо
46.	2	Мамаканское муниципальное образование	рп. Мамакан
47.	3	Артемовское муниципальное образование	п. Апрельск
48.	4	Артемовское муниципальное образование	рп. Артемовский
49.	5	Балахнинское муниципальное образование	рп. Балахнинский
		Боханский район	
50.	1	Муниципальное образование «Олонки»	с. Олонки
51.	2	Муниципальное образование «Олонки»	з. Захаровская
52.	3	Муниципальное образование «Шаралдай»	д. Нашата
53.	4	Муниципальное образование «Бохан»	п. Бохан (м-н.Южный)
54.	5	Муниципальное образование «Казачье»	с. Казачье
55.	6	Муниципальное образование «Казачье»	д. Тымырей
56.	7	Муниципальное образование «Казачье»	д. Логанова
57.	8	Муниципальное образование «Каменка»	з. Калашникова
58.	9	Муниципальное образование «Каменка»	д. Угольная
		Братский район	
59.	1	Муниципальное образование города Братска	г. Братск
60.	2	Большеокинское муниципальное образование	п. Новодолоново
61.	3	Зябинское муниципальное образование	п. Боровской
62.	4	Зябинское муниципальное образование	п. Зяба
63.	5	Кобинское муниципальное образование	с. Кобь
64.	6	Кобляковское муниципальное образование	д. Анчирикова
65.	7	Озернинское муниципальное образование	п. Озерный
66.	8	Прибрежнинское муниципальное образование	п. Прибрежный
67.	9	Прибрежнинское муниципальное образование	п. Чистяково
68.	10	Прибрежнинское муниципальное образование	д. Новое Приречье
69.	11	Тангуйское муниципальное образование	с. Тангуй
70.	12	Тарминское муниципальное образование	п. Тарма
71.	13	Зябинское муниципальное образование	п. Пашенный
72.	14	Кобляковское муниципальное образование	п. Сахорово
73.	15	Кобляковское муниципальное образование	п. Бурнинская Вихоря
74.	16	Вихоревское муниципальное образование	г. Вихоревка
		Жигаловский район	
75.	1	Жигаловское муниципальное образование	рп. Жигалово
		Заларинский район	
76.	1	Бабагайское муниципальное образование	д. Муруй
77.	2	Бабагайское муниципальное образование	уч. Жизневка
78.	3	Бабагайское муниципальное образование	д. Исаковка
79.	4	Бажирское муниципальное образование	д. Тунгуй
80.	5	Веренское муниципальное образование	с. Веренка
81.	6	Владимирское муниципальное образование	д. Хотхор
82.	7	Моисеевское сельское поселение	с. Моисеевка
83.	8	Моисеевское сельское поселение	д Тагна
84.	9	Моисеевское сельское поселение	уч. Верхний
85.	10	Моисеевское сельское поселение	уч. Первое мая
86.	11	Моисеевское сельское поселение	д. Большая Заимка
87.	12	Моисеевское сельское поселение	д. Березкина
88.	13	Моисеевское сельское поселение	уч. Благодатный
89.	14	Мойганское муниципальное образование	с. Мойган
90.	15	Мойганское муниципальное образование	д. Каратаева
91.	16	Новочеремховское муниципальное образование	с. Ново-Черемхово
92.	17	Новочеремховское муниципальное образование	д. Бухарова
93.	18	Троицкое муниципальное образование	уч. Мостовка
94.	19	Троицкое муниципальное образование	с. Троицк
95.	20	Троицкое муниципальное образование	д. Заблагар
96.	21	Ханжиновское муниципальное образование	уч. Николаевский
97.	22	Холмогойское сельское поселение	с. Холмогой
98.	23	Хор-Тагнинское муниципальное образование	уч. Дагник
99.	24	Хор-Тагнинское муниципальное образование	уч. Пихтинский
100.	25	Хор-Тагнинское муниципальное образование	уч. Средний Пихтинский
101.	26	Хор-Тагнинское муниципальное образование	с. Хор-Тагна
102.	27	Черемшанское муниципальное образование	с. Черемшанка
		Зиминский район	
103.	1	Батаминское муниципальное образование	с. Батама
104.	2	Батаминское муниципальное образование	уч.Стибутовский
105.	3	Покровское муниципальное образование	Блок-Пост Ока 2-я
106.	4	Харайгунское муниципальное образование	уч. Буринская дача
107.	5	Харайгунское муниципальное образование	уч. Мольта
108.	6	Новолетниковское муниципальное образование	с. Новолетники
109.	7	Новолетниковское муниципальное образование	п. Успенский 3-й
110.	8	Услонское муниципальное образование	д. Нижний Хазан
111.	9	Зулумайское муниципальное образование	с. Зулумай
112.	10	Зулумайское муниципальное образование	с. Верхний Щельбей
113.	11	Хазанское муниципальное образование	п. Центральный Хазан
114.	12	Хазанское муниципальное образование	уч. Боровое
115.	13	Хазанское муниципальное образование	уч.Трактовый
116.	14	Хазанское муниципальное образование	уч. Урункуй
117.	15	Масляногорское муниципальное образование	п. Осиповский
118.	16	Масляногорское муниципальное образование	уч.Верхнеокинский
119.	17	Масляногорское муниципальное образование	п.Успенский-1й
120.	18	Буринское муниципальное образование	д. Черемшанка
121.	19	Кимильтейское муниципальное образование	п.ж.д.ст. Перевоз
122.	20	Ухтуйское муниципальное образование	с. Глинки
123.	21	Филипповское муниципальное образование	с.Филипповск
124.	22	Филипповское муниципальное образование	уч. Холы
		Иркутский район	
125.	1	город Иркутск	г. Иркутск
126.	2	Большереченское муниципальное образование	р.п. Большая Речка
127.	3	Большереченское муниципальное образование	д. Бурдугуз
128.	4	Большереченское муниципальное образование	п. Дорожный
129.	5	Голоустненское муниципальное образование	с. Малое Голоустное
130.	6	Голоустненское муниципальное образование	п. Нижний Кочергат
131.	7	Гороховское муниципальное образование	с. Горохово
132.	8	Гороховское муниципальное образование	д. Баруй
133.	9	Гороховское муниципальное образование	п. Бухун
134.	10	Гороховское муниципальное образование	д. Степановка
135.	11	Гороховское муниципальное образование	д. Сайгуты
136.	12	Листвянское муниципальное образование	р.п. Листвянка
137.	13	Листвянское муниципальное образование	п. Никола
138.	14	Листвянское муниципальное образование	п. Ангарские Хутора
139.	15	Листвянское муниципальное образование	п. Большие Коты
140.	16	Мамонское муниципальное образование	с. Мамоны
141.	17	Марковское муниципальное образование	рп. Маркова
142.	18	Марковское муниципальное образование	п. Падь Мельничная
143.	19	Марковское муниципальное образование	д. Новогрудинина
144.	20	Никольское муниципальное образование	с. Никольск
145.	21	Никольское муниципальное образование	д. Рязановщина
146.	22	Оекское муниципальное образование	д. Жердовка
147.	23	Сосновоборское муниципальное образование	д. Сосновый Бор
148.	24	Уриковское муниципальное образование	з. Глазунова
149.	25	Уриковское муниципальное образование	д. Московщина
150.	26	Усть-Балейское муниципальное образование	д. Зорино-Быково
151.	27	Усть-Балейское муниципальное образование	п. Усть-Балей
152.	28	Усть-Балейское муниципальное образование	с. Еловка
153.	29	Ушаковское муниципальное образование	д. Бурдаковка
154.	30	Ушаковское муниципальное образование	п. Горячий Ключ
155.	31	Ушаковское муниципальное образование	п. Первомайский
156.	32	Ушаковское муниципальное образование	д. Худякова
157.	33	Хомутовское муниципальное образование	п. Плишкино
158.	34	Хомутовское муниципальное образование	д. Талька
159.	35	Хомутовское муниципальное образование	п. Горный
160.	36	Ширяевское муниципальное образование	д. Тихонова Падь
161.	37	Ширяевское муниципальное образование	д. Горяшина
		Катангский район	
162.	1	Ербогаченское муниципальное образование	с. Хамакар
163.	2	Ербогаченское муниципальное образование	д. Тетея
164.	3	Ербогаченское муниципальное образование	с. Наканно
165.	4	Ербогаченское муниципальное образование	с. Оськино

Качугский район			
166.	1	Большетарельское муниципальное образование	с. Большая тарель
167.	2	Бутаковское муниципальное образование	д. Шевыкан
168.	3	Вершино-Тутурское муниципальное образование	с. Вершина Тутуры
169.	4	Вершино-Тутурское муниципальное образование	д. Чинонга
170.	5	Залогское муниципальное образование	д. Чанчур
171.	6	Качугское муниципальное образование (сельское поселение)	п. Лесной
Киренский район			
172.	1	Макаровское муниципальное образование	п. Пашня
173.	2	Алексеевское муниципальное образование	п. Воронежский
174.	3	Алексеевское муниципальное образование	рп. Алексеевск
175.	4	Небельское муниципальное образование	п. Небель
176.	5	Бубновское муниципальное образование	п. Бубновка
177.	6	Киренское муниципальное образование	г. Киренск
178.	7	Киренское муниципальное образование	д. Коммуна
179.	8	Киренское муниципальное образование	с. Кривошапкино
Куйтунский район			
180.	1	Барлукское муниципальное образование	с. Барлук
181.	2	Барлукское муниципальное образование	с. Броды
182.	3	Барлукское муниципальное образование	п. Окинский
183.	4	Большекашелакское муниципальное образование	с. Большой Кашелак
184.	5	Большекашелакское муниципальное образование	уч. Ивановский
185.	6	Большекашелакское муниципальное образование	д. Полтава
186.	7	Иркутское муниципальное образование	д. Листвянка
187.	8	Каразейское муниципальное образование	с. Каразей
188.	9	Карымское муниципальное образование	с. Карымск
189.	10	Кундуйское муниципальное образование	с. Амур
190.	11	Лермонтовское муниципальное образование	с. Или
191.	12	Лермонтовское муниципальное образование	д. Станица 3-я
192.	13	Мингатуйское муниципальное образование	с. Мингатуй
193.	14	Мингатуйское муниципальное образование	п. Бузулук
194.	15	Наратайское муниципальное образование	п. Наратай
195.	16	Наратайское муниципальное образование	п. Зобинский
196.	17	Новотельбинское муниципальное образование	п. Новая Тельба
197.	18	Новотельбинское муниципальное образование	с. Заваль
198.	19	Тулюшское муниципальное образование	п. Майский
199.	20	Тулюшское муниципальное образование	д. Широкие Кочки
200.	21	Тулюшское муниципальное образование	уч. Малой
201.	22	Усть-Кадинское муниципальное образование	с. Усть-Када
202.	23	Усть-Кадинское муниципальное образование	д. Новая Када
203.	24	Панагинское муниципальное образование	п. Панагино
204.	25	Алкинское муниципальное образование	с. Александро-Невский Завод
205.	26	Большекашелакское муниципальное образование	д. Меньчукова
206.	27	Большекашелакское муниципальное образование	д. Апраксина
207.	28	Лермонтовское муниципальное образование	с. Каранцай
208.	29	Андрюшинское муниципальное образование	п. Березовский
Мамско-Чуйский район			
209.	1	Мамское муниципальное образование	рп. Мама
210.	2	Витимское муниципальное образование	п. Колотовка
211.	3	Витимское муниципальное образование	рп. Витимский
212.	4	Витимское муниципальное образование	п. Мусковит
213.	5	Луговское муниципальное образование	рп. Луговский
214.	6	Муниципальное образование	с. Чуя
		Мамско-Чуйского района	
Нижнеилимский район			
215.	1	Видимское муниципальное образование	рп. Видим
216.	2	Видимское муниципальное образование	п. Каймоновский
217.	3	Видимское муниципальное образование	п. Чистополянский
218.	4	Янгелевское муниципальное образование	рп. Янгель
Нижнеудинский район			
219.	1	Атагайское муниципальное образование	рп. Атагай
220.	2	Атагайское муниципальное образование	д. Укар
221.	3	Атагайское муниципальное образование	п. Усть-Кадуй
222.	4	Нижнеудинское муниципальное образование	г. Нижнеудинск
223.	5	Алзамайское муниципальное образование	г. Алзамай
224.	6	Солонецкое муниципальное образование	с. Солонцы
225.	7	Солонецкое муниципальное образование	д. Кушун
226.	8	Солонецкое муниципальное образование	д. Чалоты
227.	9	Староалзамайское муниципальное образование	с. Старый Алзамай
228.	10	Староалзамайское муниципальное образование	п. Новокиевск
229.	11	Каменское муниципальное образование	д. Мара
230.	12	Катарминское муниципальное образование	с. Катарма
231.	13	Катарминское муниципальное образование	уч. Новогродинск
232.	14	Катарминское муниципальное образование	д. Гродинск
233.	15	Катарминское муниципальное образование	уч. Таежный
Нукутский район			
234.	1	Муниципальное образование «Первомайское»	п. Дружный
235.	2	Муниципальное образование «Алтарик»	д. Кирилловская
236.	3	Муниципальное образование «Алтарик»	с. Алтарик
237.	4	Муниципальное образование «Хареты»	д. Больше-Баяновская
238.	5	Муниципальное образование «Хареты»	д. Васильевское
239.	6	Муниципальное образование «Нукуты»	д. Чичиковская
240.	7	Муниципальное образование «Целинный»	д. Новоселова
Ольхонский район			
241.	1	Еланцынское муниципальное образование	с. Еланцы
242.	2	Еланцынское муниципальное образование	д. Нарин-Кунта
243.	3	Хужирское муниципальное образование	п. Хужир
244.	4	Хужирское муниципальное образование	д. Харанцы
245.	5	Еланцынское муниципальное образование	д. Попова
Осинский район			
246.	1	Муниципальное образование «Усть-Алтан»	п. Рассвет
247.	2	Муниципальное образование «Каха-Онгойское»	п. Северный
248.	3	Муниципальное образование «Русские Янгуты»	д. Прохоровка
Слюдянский район			
249.	1	Утуликское муниципальное образование	п. Утулик
250.	2	Утуликское муниципальное образование	п. Мангутай
251.	3	Утуликское муниципальное образование	п. Бабха
252.	4	Новоснежнинское муниципальное образование	п. Новоснежная
253.	5	Новоснежнинское муниципальное образование	п.Мурино
254.	6	Быстринское муниципальное образование	д. Быстрая
255.	7	Быстринское муниципальное образование	с. Тибельти
256.	8	Маритуйское муниципальное образование	п. Половинная
257.	9	Маритуйское муниципальное образование	п. Шумиха
258.	10	Маритуйское муниципальное образование	с. Маритуй
259.	11	Портбайкальское муниципальное образование	п. Байкал (порт)
260.	12	Култукское муниципальное образование	рп. Култук
261.	13	Култукское муниципальное образование	п.ж.д.ст. Андрияновская
Тайшетский район			
262.	1	Разгонское муниципальное образование	п. ж.д ст. Облепиха
263.	2	Разгонское муниципальное образование	п. ж.д ст. Разгон
264.	3	Николаевское муниципальное образование	с. Николаевка
265.	4	Квитокское муниципальное образование	рп. Квиток
266.	5	Березовское муниципальное образование	с. Березовка
267.	6	Шиткинское муниципальное образование	д. Тракт-Кавказ
268.	7	Борисовское муниципальное образование	д. Пуляева
269.	8	Бузыкановское муниципальное образование	д. Иванов Мыс
270.	9	Полинчетское муниципальное образование	п. Полинчет
271.	10	Тимирязевское муниципальное образование	с. Авдюшино
272.	11	Тимирязевское муниципальное образование	с. Тимирязева
273.	12	Тимирязевское муниципальное образование	д. Сафроновка
274.	13	Старо-Акульшетское муниципальное образование	с. Старый Акульшет
275.	14	Венгерское муниципальное образование	п. Венгерка
276.	15	Тайшетское муниципальное образование «Тайшетское городское поселение»	г. Тайшет
277.	16	Новобирюсинское муниципальное образование	рп. Новобирюсинский
278.	17	Шиткинское муниципальное образование	рп. Шиткино
279.	18	Джогинское муниципальное образование	с. Джогино
280.	19	Джогинское муниципальное образование	д. Тремина
281.	20	Соляновское муниципальное образование	п Сереброво
282.	21	Соляновское муниципальное образование	п. Соляная
283.	22	Бузыкановское муниципальное образование	с. Бузыканово
284.	23	Березовское муниципальное образование	д. Байроновка
285.	24	Борисовское муниципальное образование	д. Борисова
286.	25	Венгерское муниципальное образование	с. Саранчет 1-й
287.	26	Венгерское муниципальное образование	п.ж.д.ст. Саранчет 2-й
288.	27	Тамтачетское муниципальное образование	п.ж.д.ст. Горевая
289.	28	Зареченское муниципальное образование	с. Заречное
290.	29	Джогинское муниципальное образование	п. Новотремино
291.	30	Квитокское муниципальное образование	п.ж.д.ст. Невельская
292.	31	Квитокское муниципальное образование	д. Нижняя Гоголевка
293.	32	Половино-Черемховское муниципальное образование	с. Половино-Черемхово
294.	33	Шелеховское муниципальное образование	с. Шелехово
295.	34	Бирюсинское муниципальное образование	с. Бирюса
296.	35	Бирюсинское муниципальное образование	г. Бирюсинск
297.	36	Черчетское муниципальное образование	с. Черчет
298.	37	Борисовское муниципальное образование	д. Рыбинск
Тулунский район			
299.	1	Алгатуйское муниципальное образование	с. Алгатуй
300.	2	Аршанское муниципальное образование	п. Аршан
301.	3	Будаговское муниципальное образование	п. Ключевой
302.	4	Будаговское муниципальное образование	д. Северный Кадуй
303.	5	Будаговское муниципальное образование	с. Будагово
304.	6	Муниципальное образование – «город Тулун»	г. Тулун
305.	7	Гадалейское муниципальное образование	д. Харгажин
306.	8	Гуранское муниципальное образование	д. Андреевка
307.	9	Гуранское муниципальное образование	п. Буслайка Ангуйская
308.	10	Гуранское муниципальное образование	д. Ниргит
309.	11	Едогонское муниципальное образование	д. Талхан
310.	12	Икейское муниципальное образование	с. Галдун
311.	13	Икейское муниципальное образование	д. Гарбакарай
312.	14	Ишидейское муниципальное образование	п. Ишидей
313.	15	Кирейское муниципальное образование	д. Кривуша
314.	16	Кирейское муниципальное образование	с. Уйгат
315.	17	Мугунское муниципальное образование	д. Александровка
316.	18	Нижнебурбукское муниципальное образование	д. Нижний Бурбук
317.	19	Нижнебурбукское муниципальное образование	д. Верхний Бурбук
318.	20	Нижнебурбукское муниципальное образование	д. Большой Одер
319.	21	Октябрьское муниципальное образование	д. Альбин
320.	22	Октябрьское муниципальное образование	д. Боробино
321.	23	Октябрьское муниципальное образование	п. Октябрьский-1
322.	24	Октябрьское муниципальное образование	п. Октябрьский-2
323.	25	Перфиловское муниципальное образование	д. Верхний Манут
324.	26	Перфиловское муниципальное образование	д. Нижний Манут
325.	27	Перфиловское муниципальное образование	с. Перфилово
326.	28	Писаревское муниципальное образование	п. Иннокентьевский
327.	29	Писаревское муниципальное образование	п. 1 отделение Государственной Селекционной Станции
328.	30	Писаревское муниципальное образование	п. 4 отделение Государственной Селекционной Станции
329.	31	Усть-Кульское муниципальное образование	д. Ангуй
330.	32	Усть-Кульское муниципальное образование	п. Ангуйский
331.	33	Шерагульское муниципальное образование	с. Шерагул
Усольский район			
332.	1	Тальянское муниципальное образование	п. Тальяны
333.	2	Тальянское муниципальное образование	п. Ходарей
334.	3	Тельминское муниципальное образование	п. Тюменск
335.	4	Тельминское муниципальное образование	п. Озерный
336.	5	Тельминское муниципальное образование	п. Саннолыжный
337.	6	Тельминское муниципальное образование	д.Сапиновка
338.	7	Тельминское муниципальное образование	п. Ершовка
339.	8	Раздольинское муниципальное образование	п. Раздолье
340.	9	Раздольинское муниципальное образование	п. Октябрьский
341.	10	Раздольинское муниципальное образование	п. Большая Черемшанка
342.	11	Раздольинское муниципальное образование	д. Борисова
343.	12	Раздольинское муниципальное образование	п. Манинск
344.	13	Сосновское муниципальное образование	с. Сосновка
345.	14	Сосновское муниципальное образование	д. Арансахой
346.	15	Мишелевское муниципальное образование	рп.Мишелёвка
347.	16	Мишелевское муниципальное образование	д. Глубокий Лог
348.	17	Мишелевское муниципальное образование	с. Хайта
349.	18	Белореченское муниципальное образование	с. Мальта
350.	19	Большееланское муниципальное образование	з. Калиновка
351.	20	Большееланское муниципальное образование	з. Новоясачная
352.	21	Большееланское муниципальное образование	д. Архиреевка
353.	22	Большееланское муниципальное образование	с. Большая Елань
354.	23	Белореченское муниципальное образование	рп. Белореченский
355.	24	Железнодорожное муниципальное образование	д. Старая Ясачная
356.	25	Железнодорожное муниципальное образование	д. Китой
357.	26	Муниципальное образование «город Усолье-Сибирское»	г. Усолье-Сибирское
Усть-Илимский район			
358.	1	Железнодорожное муниципальное образование	рп. Железнодорожный
359.	2	Невонское муниципальное образование	п. Невон
360.	3	Тубинское муниципальное образование	п. Тубинский
361.	4	Бадарминское муниципальное образование	п. Бадарминск

362.	5	Бадарминское муниципальное образование	п. Бадарма
363.	6	Подъеланское муниципальное образование	с. Подъеланка
364.	7	Эдучанское муниципальное образование	п. Эдучанка
365.	8	Седановское муниципальное образование	п. Ковинский
366.	9	Тубинское муниципальное образование	п. Кедровый
367.	11	Седановское муниципальное образование	п. Седаново
368.	12	Муниципальное образование город Усть-Илимск	г. Усть-Илимск
Усть-Кутский район			
369.	1	Нийское муниципальное образование	п. Ния
370.	2	Ручейское муниципальное образование	п. Ручей
371.	3	Усть-Кутское муниципальное образование (городское поселение)	г. Усть-Кут
372.	4	Звёздинское муниципальное образование	рп. Звездный
Усть-Удинский район			
373.	1	Подволоченское муниципальное образование	с. Подволочное
374.	2	Аталанское муниципальное образование	с. Аталанка
375.	3	Аносовское муниципальное образование	с. Аносово
376.	4	Малышевское муниципальное образование	д. Долганова
377.	5	Малышевское муниципальное образование	д. Баранова
378.	6	Юголокское муниципальное образование	с. Юголок
379.	7	Новоудинское муниципальное образование	д. Усть-Малой
380.	8	Чичковское муниципальное образование	п. Бурундуйский
381.	9	Чичковское муниципальное образование	д. Чичкова
382.	10	Усть-Удинское муниципальное образование	р.п. Усть-Уда
383.	11	Среднемуйское муниципальное образование	с. Средняя Муя
384.	12	Светлолобовское муниципальное образование	с. Светлолобово
385.	13	Светлолобовское муниципальное образование	д. Михайловщина
386.	14	Новоудинское муниципальное образование	с. Новая-Уда
Черемховский район			
387.	1	Бельское муниципальное образование	с. Бельск
388.	2	Бельское муниципальное образование	д. Ключи
389.	3	Булайское муниципальное образование	с. Верхний Булай
390.	4	Голуметское муниципальное образование	д. Верхняя Иреть
391.	5	Голуметское муниципальное образование	п. Полежаево
392.	6	Голуметское муниципальное образование	д. Елоты
393.	7	Саянское муниципальное образование	с. Саянское
394.	8	Саянское муниципальное образование	д. Хандагай
395.	9	Нижнеиретское муниципальное образование	с. Нижняя Иреть
396.	10	Нижнеиретское муниципальное образование	з. Неведимова
397.	11	Нижнеиретское муниципальное образование	з. Шестакова
398.	12	Нижнеиретское муниципальное образование	п. Паточный
399.	13	Нижнеиретское муниципальное образование	з. Гусева
400.	14	Нижнеиретское муниципальное образование	п. Большебельск
401.	15	Новостроевское муниципальное образование	п. Новостройка
402.	16	Новостроевское муниципальное образование	п. Чернушка 1-я
403.	17	Новостроевское муниципальное образование	п. Чернушка 2-я
404.	18	Новостроевское муниципальное образование	с. Инга
405.	19	Новостроевское муниципальное образование	п. Городок
406.	20	Онотское муниципальное образование	с. Онот
407.	21	Онотское муниципальное образование	д. Ургантуй
408.	22	Парфеновское муниципальное образование	д. Гымыль
409.	23	Парфеновское муниципальное образование	д. Тюмень
410.	24	Парфеновское муниципальное образование	д. Мотова
411.	25	Тальниковское муниципальное образование	с. Тальники
412.	26	Тальниковское муниципальное образование	д. Тунгусы
413.	27	Тальниковское муниципальное образование	п. Сплавная
414.	28	Тальниковское муниципальное образование	п. Юлинск
415.	29	Тунгусское муниципальное образование	с. Тунгуска
416.	30	Тунгусское муниципальное образование	п. Мото-Бодары
417.	31	Алехинское муниципальное образование	д. Средний Булай
418.	32	Муниципальное образование «город Черемхово»	г. Черемхово (п. Трудовой)
419.	33	Муниципальное образование «город Свирск»	г. Свирск (мкр. Березовый)
Чунский район			
420.	1	Мухинское муниципальное образование	п. Приудинск
421.	2	Мухинское муниципальное образование	д. Мухино
422.	3	Чунское муниципальное образование	р.п. Чунский
423.	4	Лесогорское муниципальное образование	рп. Лесогорск
424.	5	Новочунское муниципальное образование	п. Новочунка
425.	6	Октябрьское муниципальное образование	рп. Октябрьский
426.	7	Октябрьское муниципальное образование	п. Хоняки
427.	8	Каменское муниципальное образование	п. Каменск
428.	9	Каменское муниципальное образование	п. Кедровый
429.	10	Каменское муниципальное образование	п. Парчум
430.	11	Балтуринское муниципальное образование	д. Новобалтурина
431.	12	Таргизское муниципальное образование	п. Таргиз
432.	13	Таргизское муниципальное образование	п. Изыкан
433.	14	Таргизское муниципальное образование	п. Сосновка
434.	15	Веселовское муниципальное образование	д. Тарея
435.	16	Веселовское муниципальное образование	д. Паренда
436.	17	Веселовское муниципальное образование	п. Веселый
437.	18	Бунбуйское муниципальное образование	с. Бунбуй
Шелеховский район			
438.	1	Баклашинское муниципальное образование	с. Баклаши
439.	2	Баклашинское муниципальное образование	с. Введенщина
440.	3	Баклашинское муниципальное образование	п. Чистые Ключи
441.	4	Баклашинское муниципальное образование	п. Пионерск
442.	5	Большелугское муниципальное образование	рп. Большой Луг
443.	6	Большелугское муниципальное образование	п. Орленок
444.	7	Большелугское муниципальное образование	п. Рассоха
445.	8	Большелугское муниципальное образование	п. Ягодный
446.	9	Большелугское муниципальное образование	п. Огоньки
447.	10	Олхинское муниципальное образование	д. Олха
448.	11	Олхинское муниципальное образование	п. Дачная
449.	12	Олхинское муниципальное образование	п. Летняя
450.	13	Подкаменское муниципальное образование	п. Подкаменная
451.	14	Подкаменское муниципальное образование	п. Большая Глубокая
452.	15	Подкаменское муниципальное образование	п. Глубокая
453.	16	Подкаменское муниципальное образование	п. Хузино
454.	17	Подкаменское муниципальное образование	п. Источник
455.	18	Подкаменское муниципальное образование	п. Родниковый
456.	19	Подкаменское муниципальное образование	п. Санаторный
457.	20	Подкаменское муниципальное образование	п. Трудный
458.	21	Подкаменское муниципальное образование	п. Граматуха
459.	22	Шаманское муниципальное образование	с. Шаманка
460.	23	Шаманское муниципальное образование	с. Моты
461.	24	Шаманское муниципальное образование	п. Куйтун
462.	25	Муниципальное образование «город Шелехов»	г. Шелехов
Эхирит-Булагатский район			
463.	1	Муниципальное образование «Кулункунское»	д. Нижняя Идыга
464.	2	Муниципальное образование «Кулункунское»	д. Батхай
465.	3	Муниципальное образование «Кулункунское»	д. Барда

Министр имущественных отношений Иркутской области
В.А. Сухорученко

УТВЕРЖДЕН
постановлением Правительства
Иркутской области
от 24 апреля 2018 года № 284-пп

ПЕРЕЧЕНЬ ОБЪЕКТОВ ЭКОНОМИКИ, ПРОИЗВОДСТВЕННЫХ ОБЪЕКТОВ, ОРГАНИЗАЦИЙ, ЛЕТНИХ ОЗДОРОВИТЕЛЬНЫХ ЛАГЕРЕЙ (С МАССОВЫМ ПРЕБЫВАНИЕМ ЛЮДЕЙ), ПОДВЕРЖЕННЫХ УГРОЗЕ ЛЕСНЫХ ПОЖАРОВ НА ТЕРРИТОРИИ ИРКУТСКОЙ ОБЛАСТИ В ПОЖАРООПАСНЫЙ СЕЗОН 2018 ГОДА

№ п/п	Наименование района	Наименование населенного пункта	Наименование объектов, подверженных угрозе распространения лесных пожаров
1	Аларский район	с. Аляты	Муниципальное бюджетное учреждение оздоровительный лагерь «Мечта» им. В.В. Кузина
2	Бодайбинский район	г. Бодайбо (12 км на восток от г. Бодайбо)	Детский оздоровительный лагерь «Звездочка»
3	Боханский район	с. Александровское	Муниципальное бюджетное учреждение «Загородный оздоровительный лагерь «Чайка»
4	Братский район	г. Братск, Р 03 21 00 00	Областное государственное бюджетное учреждение «Спортивная школа Олимпийского резерва Александра Зубкова»
5	Братский район	г. Братск, Р 02 15 00 00	база отдыха «Соболек»
6	Братский район	г. Братск, Р 03 90 00 00	Общество с ограниченной ответственностью «Сосновая»
7	Братский район	г. Братск, Р 03 19 00 00	Общество с ограниченной ответственностью «Спринт» (база отдыха «Лукоморье»)
8	Братский район	г. Братск, загородная зона, восточнее жилого района Центральный	Областное государственное автономное учреждение здравоохранения «Санаторий «Юбилейный»
9	Братский район	г. Братск, Р 03 12 01 01	Областное государственное автономное учреждение здравоохранения «Санаторий «Юбилейный»
10	Братский район	г. Братск, жилой район Центральный, жилой район Центральный	Общество с ограниченное ответственностью «Санаторий «Айболит»
11	Братский район	г. Братск, жилой район Центральный, микрорайон Северный Артек, Р 03 13 01 01	Общество с ограниченное ответственностью «Санаторий «Солнечный»»
12	Братский район	г. Братск, загородная зона	Муниципальное бюджетное учреждение культуры «Братский городской объединенный музей истории освоения Ангары» муниципального образования города Братска
13	Братский район	г. Братск, Р 03 49 00 00	Автономная некоммерческая организация «Спортивно-оздоровительный комплекс «Чемпион»
14	Братский район	г. Братск, Р 02 20 00 00	Религиозная организация «Братская Епархия Русской Православной Церкви (Московский Патриархат)», Епархиальный социально-образовательный центр «Жарок» (детский епархиальный православно-ориентированный лагерь «Одигитрия»)
15	Братский район	г. Братск, Правобережный район, ж.р. Гидростроитель	Открытое акционерное общество «Санаторий Братское взморье»
16	Братский район	г. Братск, Правобережный район, ж.р. Гидростроитель	Муниципальное автономное учреждение дополнительного образования «Детский оздоровительно-образовательный центр «Надежда» муниципального образования города Братска
17	Ангарский район	г. Ангарск	Детский оздоровительный лагерь «Здоровье»
18	Ангарский район	г. Ангарск	Детский оздоровительный лагерь «Юбилейный»
19	Ангарский район	с. Одинск	Детский оздоровительный лагерь «Звездный»
20	Ангарский район	с. Одинск	Детский оздоровительный лагерь «Галактика»
21	Ангарский район	с. Савватеевка	Детский оздоровительный лагерь «Лукоморье»
22	Ангарский район	г. Ангарск	Областное государственное бюджетное профессиональное образовательное учреждение (техникум) «Училище Олимпийского резерва»
23	Иркутский район	г. Иркутск	Муниципальное бюджетное общеобразовательное учреждение города Иркутска средняя общеобразовательная школа № 20
24	Иркутский район	г. Иркутск	Областное государственное общеобразовательное казенное учреждение - кадетская школа-интернат для детей - сирот и детей, оставшихся без попечения родителей «Иркутский гвардейский кадетский корпус ракетных войск стратегического назначения»
25	Иркутский район	г. Иркутск	Областное государственное бюджетное учреждение здравоохранения «Иркутская областная клиническая туберкулезная больница»
26	Иркутский район	г. Иркутск	Областное государственное бюджетное учреждение здравоохранения «Иркутская областная клиническая туберкулезная больница»
27	Иркутский район	г. Иркутск	Государственное общеобразовательное казенное учреждение Иркутской области «Санаторная школа-интернат № 12 г. Иркутска»
28	Иркутский район	г. Иркутск	Областное государственное бюджетное учреждение социального обслуживания «Иркутский детский дом-интернат № 1 для умственно отсталых детей»
29	Иркутский район	г. Иркутск	Акционерное общество «Клинический курорт «Ангара»
30	Иркутский район	г. Иркутск	Муниципальное бюджетное дошкольное образовательное учреждение города Иркутска детский сад № 152
31	Иркутский район	г. Иркутск	Негосударственное учреждение здравоохранения «Дорожная клиническая больница на станции Иркутск-пассажирский открытого акционерного общества «Российские железные дороги»
32	Иркутский район	г. Иркутск	Областное государственное бюджетное учреждение здравоохранения «Клинический госпиталь ветеранов войн»
33	Иркутский район	г. Иркутск	Областное государственное казенное учреждение здравоохранения «Иркутская областная клиническая психиатрическая больница №1»
34	Иркутский район	г. Иркутск	Областное государственное бюджетное учреждение социального обслуживания «Реабилитационный центр для детей и подростков с ограниченными возможностями»
35	Иркутский район	г. Иркутск	Открытое акционерное общество «Искра»
36	Иркутский район	д. Новогрудинина	ИП Тумбаев Игорь Александрович, Парк отель «Картакой»
37	Иркутский район	д. Малая Елань	Иркутский авиационный завод-филиал публичного акционерного общества «Корпорация Иркут» детский оздоровительный лагерь «Ласточка»
38	Иркутский район	д. Новогрудинина	Областное государственное автономное учреждение социального обслуживания «Комплексный центр социального обслуживания населения» детский оздоровительный лагерь «Лазурный»
39	Иркутский район	п. Патроны	Общество с ограниченной ответственностью База отдыха Приморская» (детский оздоровительный лагерь «Приморский»)
40	Иркутский район	р.п. Листвянка	Муниципальное автономное образовательное учреждение дополнительного образования детей «Дворец детского и юношеского творчества» г. Иркутска детский оздоровительный лагерь «Эколог»
41	Иркутский район	д. Бурдаковка	Государственное общеобразовательное бюджетное учреждение иркутской области для детей-сирот и детей, оставшихся без попечения родителей «Школа-интернат музыкантских воспитанников г. Иркутска» детский оздоровительный лагерь «Музыкант»
42	Иркутский район	п. Большое Голоустное	Иркутская областная общественная организация детей и молодежи «Байкальский скаут»
43	Иркутский район	п. Патроны	Областное государственное автономное учреждение здравоохранения «Городская Ивано-Матренинская детская клиническая больница»

44	Иркутский район	п. Большое Голоустное	Общество с ограниченной ответственностью «База отдыха Песчанка»
45	Иркутский район	п. Большое Голоустное	Акционерное общество «ТСМ2» База отдыха «Байкальские дюны»
46	Иркутский район	с. Пивовариха	База отдыха «Светлячки»
47	Нукутский район	0.5 км. от п. Заречный	Муниципальное бюджетное учреждение Детский лагерь «Березка»
48	Слюдянский район	п. Мурино	ППО ПАО «Иркутскэнерго»
49	Слюдянский район	п. Новоснежная	Автозаправочная станция «АНТА»
50	Слюдянский район	1,5 км на юг вдоль русла р. Утулик от 140 км +200 м автодороги Иркутск-Чита	База отдыха «Утулик» акционерное общество «Ангарская нефтехимическая компания»
51	Слюдянский район	1,5 км. Западнее п. Утулик	База отдыха «Чайка» публичное акционерное общество Научно-производственная корпорация «ИРКУТ»
52	Слюдянский район	1,5 км. Западнее п. Утулик	База отдыха «Байкал»
53	Слюдянский район	1,5 км. Западнее п. Утулик	База отдыха общество с ограниченной ответственностью «Солнечный берег Байкала»
54	Слюдянский район	п. Утулик в районе БО «Байкал»	База отдыха» Аполлон»
55	Слюдянский район	п. Орехово	Кафе «Ореховая падь»
56	Тайшетский район	д. Байроновка	Муниципальное казенное образовательное учреждение дополнительного образования детей детско-юношеская спортивная школа (лагерь «Олимп»)
57	Тайшетский район	с. Половино-Черемхово	Федеральное государственное казённое учреждение Комбинат «Алмаз» Росрезерва
58	Тайшетский район	п. Венгерка	Муниципальное казенное образовательное учреждение «Венгерская средняя общеобразовательная школа»
59	Тайшетский район	п. Венгерка	Муниципальное дошкольное образовательное учреждение «Венгерский детский сад»
60	Тайшетский район	с. Разгон	Муниципальное казенное общеобразовательное учреждение Разгонская средняя общеобразовательная школа
61	Тулунский район	с. Азей	Филиал «Разрез Тулунуголь» общества с ограниченной ответственностью «Компания «Востсибуголь», склады взрывчатых веществ и взрывчатых материалов производственного участка Азейский
62	Тулунский район	с. Алгатуй	Филиал «Разрез Тулунуголь» общества с ограниченной ответственностью «Компания «Востсибуголь», склады взрывчатых веществ и взрывчатых материалов производственного участка Мугунский
63	Усольский район	п. Мишелевка	Муниципальное образовательное учреждение дополнительного образования детей детская юношеская спортивная школа «Детский оздоровительный лагерь «Смена»
64	Усольский район	п. Мишелевка	Детский оздоровительный лагерь «Хвойный» Автономная некоммерческая организация дополнительного образования центр развития способностей и талантов «гений»
65	Усольский район	г. Усолье-Сибирское	Детский оздоровительный лагерь «Старт» Областное государственное образовательное казенное учреждение для детей-сирот и детей, оставшихся без попечения родителей, «Детский дом»
66	Усольский район	п. Мишелевка	Детский оздоровительный лагерь «Юность», автономная некоммерческая организация дополнительного образования центр развития способностей и талантов «гений»
67	Усольский район	г. Усолье-Сибирское	Детский оздоровительный лагерь «Восток», областное государственное образовательное учреждение начального профессионального образования профессиональный лицей № 29
68	Усольский район	д. Старая Ясачная	Муниципальное бюджетное образовательное учреждение дополнительного образования детей «Специализированная детско – юношеская спортивная школа олимпийского резерва «Сибиряк» спортивно-оздоровительный лагерь «Вымпел»
69	Усольский район	г. Усолье-Сибирское	Государственное общеобразовательное казенное учреждение «Кадетский корпус»
70	Усольский район	д. Старая Ясачная	Общество с ограниченной ответственностью «СПЕЦСТРОЙСЕРВИС»
71	Усольский район	п. Мишелевка	Общество с ограниченной ответственностью «Элита»
72	Усольский район	п. Мишелевка	ИП Меджидов Ю.Н.
73	Усть-Илимский район	г. Усть-Илимск	Областное государственное бюджетное учреждение социального обслуживания «Дом - интернат для престарелых и инвалидов г. Усть-Илимска»
74	Усть-Илимский район	г. Усть-Илимск	Муниципальное автономное учреждение «лагерь отдыха и оздоровления «ЛОСЕНОК»
75	Усть-Кутский район	г. Усть-Кут	Муниципальное учреждение Загородный стационарный многопрофильный лагерь отдыха и оздоровления детей «Рассвет» Усть-Кутского муниципального образования
76	Черемховский район	ур. Федяево	Отдел образования администрации «г. Свирска», детский оздоровительный лагерь «Ангара»
77	Черемховский район	ур. Федяево	Муниципальное бюджетное учреждение «Центр развития физической культуры и спорта, детский оздоровительный лагерь «Молодежный»
78	Черемховский район	ур. Федяево	Детский оздоровительный лагерь «Ёлочка» областного государственного казенного учреждения социального обслуживания «Центр помощи детям, оставшихся без попечения родителей, г. Черемхово
79	Черемховский район	з. Неведимова	Православная религиозная организация «Иркутская епархия Русской Православной Церкви (Московский Патриархат) детский православный лагерь «Роднички»
80	Черемховский район	с. Бельск	Первичная профсоюзная организация Черемховского погрузочного-транспортного управления (ПТУ) Российского независимого профсоюза работников угольной промышленности (Росуглепрофа) Детский оздоровительный лагерь «МЕЧТА»
81	Черемховский район	д. Гымыль	Детский оздоровительный лагерь «Ласточка» областного государственного бюджетного учреждения социального обслуживания «Центр помощи детям, оставшихся без попечения родителей, «Гармония» г. Черемхово
82	Черемховский район	д. Тюмень	Первичная профсоюзная организация разреза «Сафроновский» Российского независимого профсоюза работников угольной промышленности (Росуглепрофа) Детский оздоровительный лагерь «Сибирячок»
83	Шелеховский район	с. Олха	Областное государственное автономное учреждение «Реабилитационный центр Шелеховский», детский оздоровительный лагерь «Металлург»
84	Шелеховский район	ст. Голубые Ели	Общество с ограниченной ответственностью «Голубые ели +», детский оздоровительный лагерь «Голубые Ели»
85	Шелеховский район	с. Баклаши	Федеральное казенное учреждение «Исправительная колония № 6 Главного управления Федеральной службы исполнения наказаний по Иркутской области», детский оздоровительный лагерь «Крылатый»
86	Шелеховский район	с. Баклаши	Муниципальное автономное учреждение Шелеховского района «Спортивно-оздоровительный лагерь «Орленок», детский оздоровительный лагерь «Интелектуал»
87	Шелеховский район	ст. Огоньки	Акционерное общество «РЖД», детский оздоровительный лагерь «Огоньки»
88	Шелеховский район	п. Большой Луг	Областное государственное казенное учреждение «управление социальной защиты населения по Шелеховскому району», детский оздоровительный лагерь «Черемушки»
89	Шелеховский район	с. Моты	Муниципальное автономное учреждение «Спортивно-оздоровительный лагерь «Орлёнок»
90	Шелеховский район	с. Моты	Областное государственное образовательное казенное учреждение для детей-сирот и детей, оставшихся без попечения родителей, Дача «Ромашка»
91	Шелеховский район	с. Моты	Областное государственное бюджетное учреждение социального обслуживания «Иркутский детский дом – интернат №1», детский оздоровительный лагерь «Солнышко»
92	Шелеховский район	с. Моты	Муниципальное бюджетное учреждение «детский оздоровительный лагерь «Солнечный»
93	Шелеховский район	с. Моты	Государственное общеобразовательное бюджетное учреждение иркутской области «иркутский кадетский корпус», детская юношеская спортивная школа «Космос»
94	Эхирит-Булагатский район	с. Кударейка	Детский оздоровительный лагерь «Баяр» Муниципальное общеобразовательное учреждение Усть-Ордынская средняя общеобразовательная школа № 2
95	Чунский район	п. Лесогорск	Детский стационарный оздоровительный лагерь «Тимуровец», областное государственное образовательное казенное учреждение для детей-сирот и детей, оставшихся без попечения родителей «Основная образовательная школа-интернат для детей сирот и детей, оставшихся без попечения родителей № 11»
96	Жигаловский район	рп. Жигалово	Открытое акционерное общество «Иркутская электросетевая компания» «Восточные электрические сети» Жигаловская РЭС
97	Качугский район	п. Лесной	Муниципальное бюджетное учреждение «Качугский детский лагерь отдыха и досуга «Лена»
98	Осинский район	с. Рассвет	Муниципальное бюджетное учреждение детский лагерь «Дружба»
99	Нижнеудинский район	г. Нижнеудинск	Загородный детский оздоровительный лагерь «Заря» (структурное подразделение муниципального казенного учреждения дополнительного образования «Дом детского творчества г. Нижнеудинск»)

Министр имущественных отношений Иркутской области
В.А. Сухорученко

ПРАВИТЕЛЬСТВО ИРКУТСКОЙ ОБЛАСТИ

П О С Т А Н О В Л Е Н И Е

25 апреля 2018 года **№ 300-пп**

Иркутск

О предоставлении единовременной денежной выплаты к юбилейным датам (90, 95, 100 лет со дня рождения) гражданам, проживающим в Иркутской области

В соответствии со статьей 26.3-1 Федерального закона от 6 октября 1999 года № 184-ФЗ «Об общих принципах организации законодательных (представительных) и исполнительных органов государственной власти субъектов Российской Федерации», руководствуясь частью 4 статьи 66, статьей 67 Устава Иркутской области, Правительство Иркутской области

П О С Т А Н О В Л Я Е Т:

1. Установить, что на территории Иркутской области за счет средств областного бюджета на соответствующий финансовый год и плановый период гражданам, проживающим в Иркутской области, предоставляется единовременная денежная выплата к юбилейным датам (90, 95, 100 лет со дня рождения).

2. Утвердить Положение о предоставлении единовременной денежной выплаты к юбилейным датам (90, 95, 100 лет со дня рождения) гражданам, проживающим в Иркутской области (прилагается).

3. Настоящее постановление подлежит официальному опубликованию в общественно-политической газете «Областная», а также на «Официальном интернет-портале правовой информации» (www.pravo.gov.ru).

4. Настоящее постановление вступает в силу с 1 января 2019 года.

Первый заместитель Губернатора Иркутской области – Председатель Правительства Иркутской области
Р.Н. Болотов

УТВЕРЖДЕНО
постановлением Правительства
Иркутской области
от 25 апреля 2018 года № 300-пп

ПОЛОЖЕНИЕ О ПРЕДОСТАВЛЕНИИ ЕДИНОВРЕМЕННОЙ ДЕНЕЖНОЙ ВЫПЛАТЫ К ЮБИЛЕЙНЫМ ДАТАМ (90, 95, 100 ЛЕТ СО ДНЯ РОЖДЕНИЯ) ГРАЖДАНАМ, ПРОЖИВАЮЩИМ В ИРКУТСКОЙ ОБЛАСТИ

1. Настоящее Положение разработано в соответствии со статьей 26.3-1 Федерального закона от 6 октября 1999 года № 184-ФЗ «Об общих принципах организации законодательных (представительных) и исполнительных органов государственной власти субъектов Российской Федерации» и определяет размер, условия и порядок предоставления единовременной денежной выплаты к юбилейным датам (90, 95, 100 лет со дня рождения) гражданам, проживающим на территории Иркутской области (далее – выплата).

2. В соответствии с настоящим Положением право на предоставление выплаты имеют граждане, проживающие на территории Иркутской области, достигшие возраста 90, 95, 100 лет (далее – граждане).

3. Уполномоченным исполнительным органом государственной власти Иркутской области на предоставление выплаты является министерство социального развития, опеки и попечительства Иркутской области (далее – министерство).

4. Выплата, предусмотренная настоящим Положением, является социальной выплатой и предоставляется в пределах лимитов бюджетных обязательств, доведенных до министерства на соответствующий финансовый год и плановый период.

5. Размер выплаты составляет:

1) для граждан, достигших возраста 90 лет – 10 000 рублей;

2) для граждан, достигших возраста 95 лет – 12 000 рублей;

3) для граждан, достигших возраста 100 лет – 15 000 рублей.

6. Для предоставления выплаты гражданин или его представитель в течение двух месяцев со дня достижения гражданином 90, 95, 100 лет обращается в государственное учреждение Иркутской области, подведомственное министерству и включенное в перечень, утвержденный нормативным правовым актом министерства, по месту жительства гражданина (далее – учреждение) с заявлением о предоставлении выплаты (далее – заявление), за исключением случая, установленного пунктом 15 настоящего Положения. В заявлении указывается способ предоставления выплаты (путем зачисления денежных средств на счет гражданина, открытый в банке или иной кредитной организации (с указанием реквизитов счета), либо путем доставки организациями федеральной почтовой связи или иными организациями, осуществляющими доставку выплаты).

7. К заявлению прилагаются следующие документы (далее – документы):

1) паспорт или иной документ, удостоверяющий личность гражданина;

2) решение суда об установлении факта проживания гражданина в Иркутской области – в случае, отсутствия в паспорте гражданина отметки о регистрации по месту жительства;

3) документы, удостоверяющие личность и подтверждающие полномочия представителя гражданина, – в случае обращения с заявлением представителя гражданина.

8. Заявление и документы могут быть представлены одним из следующих способов:

1) путем личного обращения. В этом случае копии с подлинников документов снимает лицо, ответственное за прием документов, и удостоверяет их при сверке с подлинниками. Подлинники документов возвращаются представившему их лицу в день личного обращения;

2) через организации почтовой связи. В этом случае документы представляются в копиях, заверенных нотариусом или должностным лицом, уполномоченным в соответствии с законодательством на совершение нотариальных действий;

3) в форме электронных документов, порядок оформления которых определяется нормативным правовым актом министерства;

4) через многофункциональный центр предоставления государственных и муниципальных услуг.

9. Днем обращения гражданина или его представителя за предоставлением выплаты в случае подачи документов одним из способов, указанных в подпунктах 1 – 3 пункта 8 настоящего Положения, считается дата регистрации заявления и документов в день их поступления в учреждение.

Днем обращения гражданина или его представителя за предоставлением выплаты в случае подачи документов способом, указанным в подпункте 4 пункта 8 настоящего Положения, считается дата регистрации заявления и документов в день их поступления в многофункциональный центр предоставления государственных и муниципальных услуг.

10. Учреждение в течение 20 календарных дней со дня обращения гражданина или его представителя за предоставлением выплаты рассматривает заявление и документы и принимает решение о предоставлении выплаты либо об отказе в предоставлении выплаты.

11. Учреждение в течение пяти рабочих дней со дня принятия решения о предоставлении выплаты либо об отказе в предоставлении выплаты направляет гражданину письменное уведомление о принятом решении. В случае принятия решения об отказе в предоставлении выплаты в уведомлении указываются причины отказа.

12. Учреждение принимает решение об отказе в предоставлении выплаты в следующих случаях:

1) несоответствие гражданина категории, установленной пунктом 2 настоящего Положения;

2) представление неполного перечня документов;

3) нарушение срока обращения с заявлением и документами, установленного пунктом 6 настоящего Положения.

13. Решение об отказе в предоставлении выплаты может быть обжаловано в порядке, установленном законодательством.

14. Выплата предоставляется в течение 60 календарных дней со дня принятия учреждением решения о предоставлении выплаты путем зачисления денежных средств на счет гражданина, открытый в банке или иной кредитной организации, либо путем доставки организациями федеральной почтовой связи или иными организациями, осуществляющими доставку выплаты, по выбору гражданина.

15. В случае если гражданин получает иные меры социальной поддержки в соответствии с законодательством, то представление заявления и документов в целях предоставления выплаты не требуется. Решение о предоставлении выплаты принимается учреждением в течении 20 календарных дней со дня достижения гражданином 90, 95, 100 лет.

Выплата предоставляется в течение 60 календарных дней со дня достижения гражданином 90, 95, 100 лет путем зачисления денежных средств на счет гражданина, открытый в банке или иной кредитной организации, либо путем доставки организациями федеральной почтовой связи или иными организациями, осуществляющими доставку выплаты.

16. Финансирование расходов на предоставление выплаты и ее доставку осуществляется за счет средств, предусмотренных законом Иркутской области об областном бюджете на соответствующий финансовый год и плановый период, в порядке, установленном бюджетным законодательством.

Заместитель Председателя Правительства Иркутской области
В.Ф. Вобликова

СЛУЖБА ПО ОХРАНЕ ОБЪЕКТОВ КУЛЬТУРНОГО НАСЛЕДИЯ ИРКУТСКОЙ ОБЛАСТИ

П Р И К А З

12 апреля 2018 г. **№ 89-спр**

Иркутск

Об утверждении границ территории и режима использования объекта культурного наследия регионального значения

В соответствии со ст. 3.1 Федерального закона от 25 июня 2002 года № 73-ФЗ «Об объектах культурного наследия (памятниках истории и культуры) народов Российской Федерации», руководствуясь статьей 21 Устава Иркутской области, Положением о службе по охране объектов культурного наследия Иркутской области, утвержденным постановлением Правительства Иркутской области от 9 марта 2010 года № 31-пп,

П Р И К А З Ы В А Ю:

1. Утвердить границы территории объекта культурного наследия регионального значения «Могила К.Д. Танаисова», расположенного по адресу: г. Иркутск, Мемориальное кладбище у входа в ЦПКиО, согласно приложениям № 1, № 2, № 3.

2. Утвердить режим использования территории объекта культурного наследия регионального значения согласно приложению № 4.

3. Настоящий приказ подлежит официальному опубликованию в общественно-политической газете «Областная».

4. Настоящий приказ вступает в силу через десять календарных дней после дня его официального опубликования.

Руководитель службы по охране объектов культурного наследия Иркутской области
Е.М. Корниенко

Приложение № 1
к приказу службы по охране объектов
культурного наследия Иркутской области
№ 89-спр от 12 апреля 2018 г.

Карта границ территории объекта культурного наследия регионального значения

Наименование объекта: «Могила К.Д. Танаисова».
Адрес: г. Иркутск, Мемориальное кладбище у входа в ЦПКиО.
Масштаб 1:500

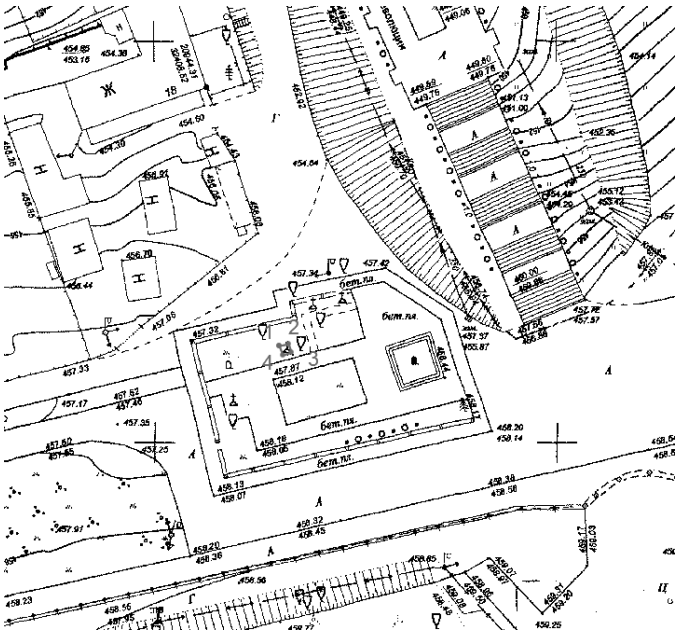

Условные обозначения:

Граница территории объекта культурного наследия

●1 Поворотные точки

Руководитель службы по охране объектов культурного наследия Иркутской области
Е.М. Корниенко

Приложение № 2
к приказу службы по охране объектов
культурного наследия Иркутской области
№ 89-спр от 12 апреля 2018 г.

Описание границ территории объекта культурного наследия регионального значения

Наименование объекта: «Могила К.Д. Танаисова».
Адрес: г. Иркутск, Мемориальное кладбище у входа в ЦПКиО.

Территория объекта культурного наследия устанавливается в следующих границах:

Северо-западная граница – проходит от поворотной точки 1 до поворотной точки 2.
Общая протяженность границы – 01,21 м.
Северо-восточная граница – проходит от поворотной точки 2 до поворотной точки 3.
Общая протяженность границы – 01,07 м.
Юго-восточная граница – проходит от поворотной точки 3 до поворотной точки 4.
Общая протяженность границы – 01,10 м.
Юго-западная граница – проходит от поворотной точки 4 до поворотной точки 1.
Общая протяженность границы – 01,15 м.

Руководитель службы по охране объектов культурного наследия Иркутской области
Е.М. Корниенко

Приложение № 3
к приказу службы по охране объектов
культурного наследия Иркутской области
№ 89-спр от 12 апреля 2018 г.

Перечень координат поворотных (характерных) точек границ территории объекта культурного наследия регионального значения

Наименование объекта: «Могила К.Д. Танаисова».
Адрес: г. Иркутск, Мемориальное кладбище у входа в ЦПКиО.

Система координат – МСК-38, зона 3

№ п/п	X	Y	Длина линии, м	Дирекционный угол
1	383869.98	3336149.85	01.21	074° 42’ 12”
2	383870.30	3336151.02	01.07	164° 47’ 31”
3	383869.27	3336151.30	01.10	250° 54’ 23”
4	383868.91	3336150.26	01.15	339° 02’ 03”
1	383869.98	3336149.85		

Площадь – 1 кв.м.
Система координат г. Иркутска

№ п/п	X	Y	Длина линии, м	Дирекционный угол
1	20912.00	32415.51	01.22	076° 11’ 33”
2	20912.29	32416.69	01.07	166° 29’ 00”
3	20911.25	32416.94	01.09	252° 23’ 43”
4	20910.92	32415.90	01.15	340° 08’ 41”
1	20912.00	32415.51		

Площадь – 1 кв.м.
Система координат геодезическая WGS–84

№ п/п	Широта	Долгота
1	52° 16’ 36.5214”	104° 17’ 44.8665”
2	52° 16’ 36.5311”	104° 17’ 44.9285”
3	52° 16’ 36.4976”	104° 17’ 44.9423”
4	52° 16’ 36.4865”	104° 17’ 44.8871”
1	52° 16’ 36.5214”	104° 17’ 44.8665”

Руководитель службы по охране объектов культурного наследия Иркутской области
Е.М. Корниенко

Приложение № 4
к приказу службы по охране объектов
культурного наследия Иркутской области
№ 89-спр от 12 апреля 2018 г.

Режим использования территории объекта культурного наследия регионального значения

Наименование объекта: «Могила К.Д. Танаисова».
Адрес: г. Иркутск, Мемориальное кладбище у входа в ЦПКиО.

- на территории объекта культурного наследия запрещаются строительство объектов капитального строительства и увеличение объемно-пространственных характеристик существующих на территории памятника или ансамбля объектов капитального строительства; проведение земляных, строительных, мелиоративных и иных работ, за исключением работ по сохранению объекта культурного наследия или его отдельных элементов, сохранению историко-градостроительной или природной среды объекта культурного наследия;

- на территории объекта культурного наследия разрешается ведение хозяйственной деятельности, не противоречащей требованиям обеспечения сохранности объекта культурного наследия и позволяющей обеспечить функционирование объекта культурного наследия в современных условиях.

Руководитель службы по охране объектов культурного наследия Иркутской области
Е.М. Корниенко

СЛУЖБА ПО ОХРАНЕ ОБЪЕКТОВ КУЛЬТУРНОГО НАСЛЕДИЯ ИРКУТСКОЙ ОБЛАСТИ

П Р И К А З

12 апреля 2018 г. **№ 90-спр**

Иркутск

Об утверждении границ территории и режима использования объекта культурного наследия регионального значения

В соответствии со ст. 3.1 Федерального закона от 25 июня 2002 года № 73-ФЗ «Об объектах культурного наследия (памятниках истории и культуры) народов Российской Федерации», руководствуясь статьей 21 Устава Иркутской области, Положением о службе по охране объектов культурного наследия Иркутской области, утвержденным постановлением Правительства Иркутской области от 9 марта 2010 года № 31-пп,

П Р И К А З Ы В А Ю:

1. Утвердить границы территории объекта культурного наследия регионального значения «Могила героя гражданской войны Бурлова Н.А.», расположенного по адресу: г. Иркутск, ул. Коммунаров у входа в ЦПКиО, согласно приложениям № 1, № 2, № 3.

2. Утвердить режим использования территории объекта культурного наследия регионального значения согласно приложению № 4.

3. Настоящий приказ подлежит официальному опубликованию в общественно-политической газете «Областная».

4. Настоящий приказ вступает в силу через десять календарных дней после дня его официального опубликования.

Руководитель службы по охране объектов культурного наследия Иркутской области
Е.М. Корниенко

Приложение № 1
к приказу службы по охране объектов
культурного наследия Иркутской области
№ 90-спр от 12 апреля 2018 года.

Карта границ территории объекта культурного наследия регионального значения

Наименование объекта: «Могила героя гражданской войны Бурлова Н.А.».
Адрес: г. Иркутск, ул. Коммунаров у входа в ЦПКиО.

Масштаб 1:500

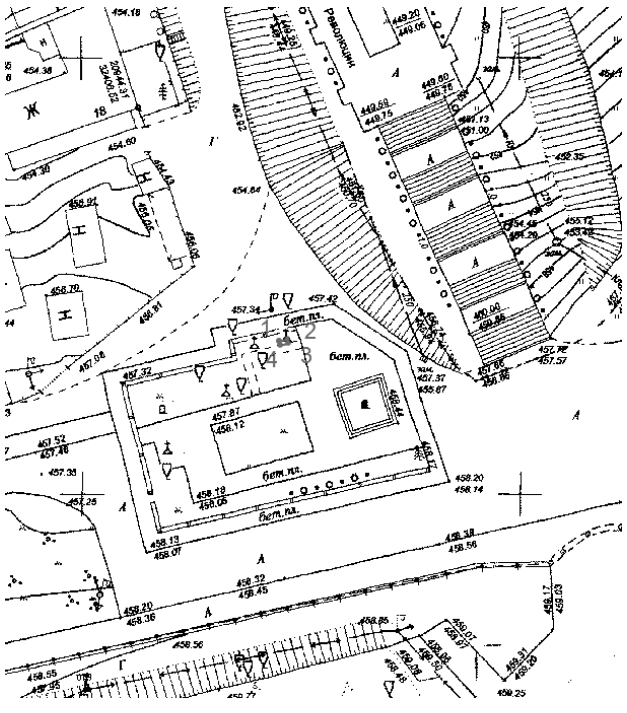

Условные обозначения:

Граница территории объекта культурного наследия

●1 Поворотные точки

Руководитель службы по охране объектов культурного наследия Иркутской области
Е.М. Корниенко

Приложение № 2
к приказу службы по охране объектов
культурного наследия Иркутской области
№ 90-спр от 12 апреля 2018 года

**Описание границ территории
объекта культурного наследия регионального значения**

Наименование объекта: «Могила героя гражданской войны Бурлова Н.А.».
Адрес: г. Иркутск, ул. Коммунаров у входа в ЦПКиО.

Территория объекта культурного наследия устанавливается в следующих границах:

Северо-западная граница – проходит от поворотной точки 1 до поворотной точки 2.
Общая протяженность границы – 1,00 м.
Северо-восточная граница – проходит от поворотной точки 2 до поворотной точки 3.
Общая протяженность границы – 00,52 м.
Юго-восточная граница – проходит от поворотной точки 3 до поворотной точки 4.
Общая протяженность границы – 1,00 м.
Юго-западная граница – проходит от поворотной точки 4 до поворотной точки 1.
Общая протяженность границы – 00,52 м.

Руководитель службы по охране объектов культурного наследия Иркутской области
Е.М. Корниенко

Приложение № 3
к приказу службы по охране объектов
культурного наследия Иркутской области
№ 90-спр от 12 апреля 2018 года.

Перечень координат поворотных (характерных) точек границ территории объекта культурного наследия регионального значения

Наименование объекта: «Могила героя гражданской войны Бурлова Н.А.».
Адрес: г. Иркутск, ул. Коммунаров у входа в ЦПКиО.

Система координат – МСК-38, зона 3
Площадь – 1 кв.м.

№ п/п	X	Y	Длина линии, м	Дирекционный угол
1	383875.66	3336156.80		
2	383875.92	3336157.77	01.00	074° 59’ 42”
3	383875.42	3336157.90	00.52	165° 25’ 33”
4	383875.16	3336156.93	01.00	254° 59’ 42”
1	383875.66	3336156.80	00.52	345° 25’ 32”

Система координат г. Иркутска
Площадь – 1 кв.м.

№ п/п	X	Y	Длина линии, м	Дирекционный угол
1	20917.49	32422.62		
2	20917.72	32423.59	01.00	076° 39’ 39”
3	20917.22	32423.71	00.51	166° 30’ 15”
4	20916.99	32422.74	01.00	256° 39’ 39”
1	20917.49	32422.62	00.51	346° 30’ 15”

Система координат геодезическая WGS–84
Площадь – 1 кв.м.

№ п/п	Широта	Долгота
1	52° 16’ 36.7012”	104° 17’ 45.2382”
2	52° 16’ 36.7090”	104° 17’ 45.2896”
3	52° 16’ 36.6928”	104° 17’ 45.2960”
4	52° 16’ 36.6849”	104° 17’ 45.2446”
1	52° 16’ 36.7012”	104° 17’ 45.2382”

Руководитель службы по охране объектов культурного наследия Иркутской области
Е.М. Корниенко

Приложение № 4
к приказу службы по охране объектов
культурного наследия Иркутской области
№ 90-спр от 12 апреля 2018 года.

**Режим использования территории
объекта культурного наследия регионального значения**

Наименование объекта: «Могила героя гражданской войны Бурлова Н.А.».
Адрес: г. Иркутск, ул. Коммунаров у входа в ЦПКиО.

- на территории объекта культурного наследия запрещаются строительство объектов капитального строительства и увеличение объемно-пространственных характеристик существующих на территории памятника или ансамбля объектов капитального строительства; проведение земляных, строительных, мелиоративных и иных работ, за исключением работ по сохранению объекта культурного наследия или его отдельных элементов, сохранению историко-градостроительной или природной среды объекта культурного наследия;

- на территории объекта культурного наследия разрешается ведение хозяйственной деятельности, не противоречащей требованиям обеспечения сохранности объекта культурного наследия и позволяющей обеспечить функционирование объекта культурного наследия в современных условиях.

Руководитель службы по охране объектов культурного наследия Иркутской области
Е.М. Корниенко

ПРАВИТЕЛЬСТВО ИРКУТСКОЙ ОБЛАСТИ

П О С Т А Н О В Л Е Н И Е

25 апреля 2018 года № 302-пп

Иркутск

О предоставлении инвалидам I группы, проживающим на территории Иркутской области в жилых помещениях, принадлежащих им на праве собственности, компенсации расходов платы за содержание жилого помещения в размере 50 процентов

В соответствии со статьей 26.3-1 Федерального закона от 6 октября 1999 года № 184-ФЗ «Об общих принципах организации законодательных (представительных) и исполнительных органов государственной власти субъектов Российской Федерации», руководствуясь частью 4 статьи 66, статьей 67 Устава Иркутской области, Правительство Иркутской области

П О С Т А Н О В Л Я Е Т:

1. Установить, что на территории Иркутской области за счет средств областного бюджета на соответствующий финансовый год и плановый период инвалидам I группы, проживающим на территории Иркутской области в жилых помещениях, принадлежащих им на праве собственности, предоставляется дополнительная мера социальной поддержки в виде компенсации расходов платы за содержание жилого помещения в размере 50 процентов.

2. Утвердить Положение о предоставлении инвалидам I группы, проживающим на территории Иркутской области в жилых помещениях, принадлежащих им на праве собственности, компенсации расходов платы за содержание жилого помещения в размере 50 процентов (прилагается).

3. Настоящее постановление подлежит официальному опубликованию в общественно-политической газете «Областная», а также на «Официальном интернет-портале правовой информации» (www.pravo.gov.ru).

4. Настоящее постановление вступает в силу с 1 января 2019 года.

Первый заместитель Губернатора Иркутской области – Председатель
Правительства Иркутской области
Р.Н. Болотов

УТВЕРЖДЕНО
постановлением Правительства
Иркутской области
от 25 апреля 2018 года № 302-пп

**ПОЛОЖЕНИЕ
О ПРЕДОСТАВЛЕНИИ ИНВАЛИДАМ I ГРУППЫ, ПРОЖИВАЮЩИМ НА ТЕРРИТОРИИ ИРКУТСКОЙ ОБЛАСТИ В ЖИЛЫХ ПОМЕЩЕНИЯХ, ПРИНАДЛЕЖАЩИХ ИМ НА ПРАВЕ СОБСТВЕННОСТИ, КОМПЕНСАЦИИ РАСХОДОВ ПЛАТЫ ЗА СОДЕРЖАНИЕ ЖИЛОГО ПОМЕЩЕНИЯ В РАЗМЕРЕ 50 ПРОЦЕНТОВ**

1. Настоящее Положение разработано в соответствии со статьей 26.3-1 Федерального закона от 6 октября 1999 года № 184-ФЗ «Об общих принципах организации законодательных (представительных) и исполнительных органов государственной власти субъектов Российской Федерации» и определяет размер, условия и порядок предоставления инвалидам I группы, проживающим на территории Иркутской области в жилых помещениях, принадлежащих им на праве собственности (далее – гражданин), компенсации расходов платы за содержание жилого помещения в размере 50 процентов (далее – компенсация).

2. Компенсация предоставляется в части платы за услуги, работы по управлению многоквартирным домом, за содержание и текущий ремонт общего имущества в многоквартирном доме.

Компенсация предоставляется в отношении одного жилого помещения в многоквартирном доме, принадлежащем гражданину на праве собственности, по выбору гражданина.

3. Компенсация является социальной выплатой и предоставляется за счет средств областного бюджета.

4. Организация предоставления компенсации осуществляется министерством социального развития, опеки и попечительства Иркутской области (далее – министерство).

5. Для предоставления компенсации гражданин или его представитель обращается в государственное учреждение Иркутской области, подведомственное министерству и включенное в перечень, утвержденный нормативным правовым актом министерства, по месту жительства гражданина (далее – учреждение), с заявлением о предоставлении компенсации по форме согласно приложению к настоящему Положению (далее – заявление).

6. К заявлению прилагаются следующие документы (далее – документы):

1) паспорт или иной документ, удостоверяющий личность гражданина;

2) документ, удостоверяющий личность и полномочия представителя гражданина, – в случае обращения с заявлением представителя гражданина;

3) документы, подтверждающие право собственности на жилое помещение;

4) решение суда об установлении факта постоянного или преимущественного проживания на территории Иркутской области, – в случае отсутствия в документе, удостоверяющем личность гражданина, отметки о регистрации по месту жительства на территории Иркутской области;

5) справка федерального учреждения медико-социальной экспертизы, подтверждающая факт установления инвалидности.

7. Гражданин или его представитель вправе не представлять документы, указанные в подпункте 3 пункта 6 настоящего Положения (если права на жилое помещение зарегистрированы в Едином государственном реестре недвижимости). Если такие документы не были представлены гражданином или его представителем, указанные документы и (или) информация запрашиваются в порядке межведомственного информационного взаимодействия в соответствии с законодательством.

8. Заявление и документы, указанные в пункте 6 настоящего Положения, могут быть поданы одним из следующих способов:

1) путем личного обращения в учреждение. В этом случае копии с подлинников документов снимает лицо, ответственное за прием документов в учреждении, и удостоверяет их при сверке с подлинниками. Подлинники документов возвращаются представившему их лицу в день личного обращения;

2) через организации почтовой связи. В этом случае документы представляются в копиях, заверенных нотариусом или должностным лицом, уполномоченным в соответствии с действующим законодательством на совершение нотариальных действий;

3) в форме электронных документов, порядок оформления которых определяется правовым актом уполномоченного органа и которые передаются с использованием информационно-телекоммуникационной сети «Интернет», включая единый портал государственных и муниципальных услуг. При подаче заявления и документов в электронной форме могут использоваться другие средства информационно-телекоммуникационных технологий в случаях и порядке, которые определяются Правительством Российской Федерации;

4) через многофункциональный центр предоставления государственных и муниципальных услуг.

9. Днем обращения гражданина или его представителя за предоставлением компенсации в случае подачи заявления и документов одним из способов, указанных в подпунктах 1 - 3 пункта 8 настоящего Положения, является дата регистрации заявления и документов в день их поступления в учреждение.

Днем обращения гражданина или его представителя за предоставлением компенсации в случае подачи заявления и документов способом, указанным в подпункте 4 пункта 8 настоящего Положения, является дата регистрации заявления и документов в день их поступления в многофункциональный центр предоставления государственных и муниципальных услуг.

10. Учреждение в течение 20 календарных дней со дня обращения гражданина или его представителя рассматривает заявление и документы и принимает решение о предоставлении компенсации либо об отказе в предоставлении компенсации.

11. Учреждение в течение 5 рабочих дней со дня принятия решения о предоставлении компенсации либо об отказе в предоставлении компенсации направляет гражданину письменное уведомление о принятом решении через организации почтовой связи по адресу, указанному в заявлении.

В случае принятия решения об отказе в предоставлении компенсации в уведомлении указываются причины отказа.

12. Решение об отказе в предоставлении компенсации принимается в случае:

1) несоответствия гражданина категории, установленной пунктом 1 настоящего Положения;

2) непредставления или представления неполного перечня документов, установленного пунктом 6 настоящего Положения (за исключением документов, которые гражданин вправе не представлять);

3) предоставления недостоверных сведений, содержащихся в заявлении и (или) документах.

13. Решение об отказе в предоставлении компенсации может быть обжаловано гражданином или его представителем в порядке, установленном законодательством.

14. Предоставление компенсации гражданину осуществляется со дня обращения за компенсацией.

15. Предоставление компенсации за текущий месяц осуществляется не позднее 25 числа месяца, следующего за месяцем, в котором гражданином внесена плата за содержание жилого помещения в сроки, установленные законодательством для внесения платы за жилое помещение и коммунальные услуги, путем зачисления денежных средств на счет гражданина, открытый в банке или иной кредитной организации, либо через организации почтовой связи или иные организации, осуществляющие доставку компенсации, по выбору гражданина.

Способ предоставления компенсации указывается гражданином в заявлении. Гражданин вправе в любое время изменить способ предоставления компенсации, письменно уведомив об этом учреждение до 15 числа текущего месяца.

Финансирование расходов на предоставление компенсации и ее доставку осуществляется за счет средств, предусмотренных законом Иркутской области об областном бюджете на соответствующий финансовый год и плановый период, в порядке, установленном бюджетным законодательством.

16. В целях осуществления взаимодействия по вопросам предоставления компенсации учреждения заключают с юридическими лицами, индивидуальными предпринимателями, осуществляющими управление многоквартирными домами, оказывающими услуги и (или) выполняющими работы по содержанию и ремонту общего имущества в многоквартирных домах либо осуществляющими расчет платы за содержание жилого помещения, соглашения о взаимодействии в порядке, установленном правовым актом министерства.

17. Предоставление компенсации осуществляется при отсутствии у гражданина задолженности по оплате за содержание жилого помещения или при заключении и (или) выполнении гражданином соглашения по погашению задолженности по оплате за жилое помещение и коммунальные услуги (далее – соглашение по погашению задолженности).

Предоставление компенсации приостанавливается в случае:

1) наличия у гражданина задолженности по оплате за содержание жилого помещения;

2) невыполнения гражданином условий соглашения по погашению задолженности.

В случае погашения гражданином задолженности по оплате за содержание жилого помещения или при заключении и (или) выполнении соглашения по погашению задолженности предоставление компенсации возобновляется.

При возобновлении предоставления компенсации ее предоставление производится за весь период, на который было приостановлено предоставление компенсации, в срок до 25 числа месяца, следующего за месяцем получения учреждением сведений о погашении задолженности по оплате за содержание жилого помещения и (или) выполнении соглашения по погашению задолженности.

18. При наступлении обстоятельств, которые влекут за собой изменение размера компенсации либо прекращение права на ее предоставление, граждан не позднее 20 календарных дней со дня наступления таких обстоятельств обязан в письменной форме сообщать об их наступлении в учреждение.

19. В случае, если гражданин не сообщил о наступлении обстоятельств, влекущих изменение размера компенсации, в срок, предусмотренный пунктом 18 настоящего Положения, то необоснованно полученные суммы компенсации засчитываются в счет последующих выплат компенсации.

При отсутствии права на предоставление компенсации в последующие месяцы необоснованно полученные суммы компенсации добровольно возвращаются гражданином, а в случае отказа от добровольного возврата указанных сумм – взыскиваются в судебном порядке.

20. В случае, если в рассматриваемых учреждением заявлении и (или) документах выявлены недостатки (отсутствие либо неполнота сведений, противоречия, несоответствия между сведениями, содержащимися в документах, и сведениями, имеющимися в распоряжении учреждения), не позволяющие сделать выводы о достоверности или недостоверности сведений, содержащихся в заявлении и (или) документах, учреждение проводит проверку путем направления запросов в соответствующие органы или организации, в том числе в порядке межведомственного информационного взаимодействия в соответствии с законодательством.

21. Предоставление компенсации прекращается в случае:

1) утраты гражданином права на предоставление компенсации, установленного пунктом 1 настоящего Положения;

2) выявления в заявлении и (или) документах недостоверных сведений, влияющих на право предоставления компенсации, – с 1-го числа месяца, следующего за месяцем выявления недостоверных сведений;

3) смерти гражданина, а также объявления его в установленном порядке умершим, признания его безвестно отсутствующим, – с 1-го числа месяца, следующего за месяцем, в котором наступила смерть гражданина, либо вступило в силу решение суда об объявлении его умершим или о признании его безвестно отсутствующим.

22. Учреждение в течение 10 рабочих дней со дня поступления в учреждение информации о наступлении обстоятельств, указанных в пункте 21 настоящего Положения, принимает решение о прекращении предоставления компенсации гражданину.

23. В случае прекращения предоставления компенсации по основаниям, указанным в подпунктах 1, 2 пункта 21 настоящего Положения, учреждение письменно уведомляет об этом гражданина или его представителя в течение 5 рабочих дней со дня принятия соответствующего решения с указанием причин прекращения предоставления компенсации.

24. Если гражданин одновременно имеет право на компенсацию по настоящему Положению и на компенсацию расходов по оплате за содержание жилого помещения, включающую в себя плату за услуги по управлению многоквартирным домом, за содержание и текущий ремонт общего имущества в

многоквартирном доме (далее – компенсация расходов) в составе мер социальной поддержки по оплате жилого помещения и коммунальных услуг по другому правовому акту, по выбору гражданина ему предоставляется компенсация по настоящему Положению либо компенсация расходов в составе мер социальной поддержки по оплате жилого помещения и коммунальных услуг по другому правовому акту.

Заместитель Председателя Правительства Иркутской области
В.Ф. Вобликова

Приложение
к Положению о предоставлении инвалидам I группы, проживающим на территории Иркутской области в жилых помещениях, принадлежащих им на праве собственности, компенсации расходов платы за содержание жилого помещения в размере 50 процентов

ЗАЯВЛЕНИЕ
О ПРЕДОСТАВЛЕНИИ КОМПЕНСАЦИИ РАСХОДОВ ПЛАТЫ ЗА СОДЕРЖАНИЕ ЖИЛОГО ПОМЕЩЕНИЯ В РАЗМЕРЕ 50 ПРОЦЕНТОВ

В областное государственное казенное учреждение «Управление социальной защиты населения по _____»
От гражданина _____
(Ф.И.О. гражданина, дата рождения)

Адрес: _____
_____
_____
Дата регистрации _____
Номер телефона _____
Данные документов, удостоверяющих личность гражданина:
серия _____ № _____ выдан (кем и когда) _____
_____
_____
_____

Данные документа, удостоверяющего личность и подтверждающего полномочия представителя гражданина: _____
_____

Прошу предоставить компенсацию расходов в размере 50 процентов платы за содержание жилого помещения: _____
_____
_____

Реквизиты счета гражданина, открытого в банке или иной кредитной организации: _____
_____
_____

К заявлению прилагаю:

1) _____;
2) _____;
3) _____;
4) _____;
5) _____;

Я ознакомлен(а) с обстоятельствами, влекущими изменение (прекращение) предоставления государственной услуги, и обязуюсь своевременно извещать об их наступлении.

Об ответственности за достоверность представленных сведений предупрежден (предупреждена). Даю согласие на обработку персональных данных, то есть их сбор, систематизацию, накопление, хранение, уточнение (обновление, изменение), использование, распространение (в том числе передачу), обезличивание, блокирование, уничтожение.

_____
_____

Дата заполнения «___» _____ 20___ г.
Подпись и расшифровка подписи гражданина _____

РАСПИСКА-УВЕДОМЛЕНИЕ №

Заявление и документы принял:

Дата _____ _____
(Ф.И.О., подпись лица, ответственного за прием документов)

ПРАВИТЕЛЬСТВО ИРКУТСКОЙ ОБЛАСТИ

П О С Т А Н О В Л Е Н И Е

25 апреля 2018 года № 303-пп
Иркутск

О ежемесячных денежных выплатах студентам государственных образовательных организаций высшего образования, расположенных на территории Иркутской области

В соответствии со статьей 26.3-1 Федерального закона от 6 октября 1999 года № 184-ФЗ «Об общих принципах организации законодательных (представительных) и исполнительных органов государственной власти субъектов Российской Федерации», пунктом 7 части 2 статьи 34 Федерального закона от 29 декабря 2012 года № 273-ФЗ «Об образовании в Российской Федерации», руководствуясь частью 4 статьи 66, статьей 67 Устава Иркутской области, Правительство Иркутской области П О С Т А Н О В Л Я Е Т:

1. Установить, что в Иркутской области за счет средств областного бюджета студентам государственных образовательных организаций высшего образования, расположенных на территории Иркутской области, предоставляются ежемесячные денежные выплаты.

2. Утвердить Положение о предоставлении ежемесячных денежных выплат студентам государственных образовательных организаций высшего образования, расположенных на территории Иркутской области (прилагается).

3. Настоящее постановление подлежит официальному опубликованию в общественно-политической газете «Областная», а также на «Официальном интернет-портале правовой информации» (www.pravo.gov.ru).

4. Настоящее постановление вступает в силу с 1 сентября 2018 года, но не ранее чем через десять календарных дней после дня его официального опубликования.

Первый заместитель Губернатора Иркутской области - Председатель Правительства Иркутской области
Р.Н. Болотов

УТВЕРЖДЕНО
постановлением Правительства Иркутской области
от 25 апреля 2018 года № 303-пп

ПОЛОЖЕНИЕ
О ПРЕДОСТАВЛЕНИИ ЕЖЕМЕСЯЧНЫХ ДЕНЕЖНЫХ ВЫПЛАТ СТУДЕНТАМ ГОСУДАРСТВЕННЫХ ОБРАЗОВАТЕЛЬНЫХ ОРГАНИЗАЦИЙ ВЫСШЕГО ОБРАЗОВАНИЯ, РАСПОЛОЖЕННЫХ НА ТЕРРИТОРИИ ИРКУТСКОЙ ОБЛАСТИ

1. Настоящее Положение определяет размер, условия и порядок предоставления ежемесячных денежных выплат студентам государственных образовательных организаций высшего образования, расположенных на территории Иркутской области (далее соответственно – выплата, образовательная организация).

2. В соответствии с настоящим Положением выплата предоставляется студентам, за исключением студентов, получающих ежемесячную денежную выплату в соответствии с Законом Иркутской области от 6 октября 2017 года № 61-ОЗ «О ежемесячной денежной выплате отдельным категориям студентов в целях привлечения их для дальнейшей работы в медицинских организациях, расположенных на территории Иркутской области»:

1) имеющим гражданство Российской Федерации;

2) обучающимся в образовательной организации по очной форме обучения по имеющим государственную аккредитацию образовательным программам высшего образования – программам бакалавриата или программам специалитета.

3. Предоставление выплаты студентам осуществляется при наличии у них одного из следующих достижений:

признание победителем или призером заключительного этапа всероссийской олимпиады школьников по общеобразовательному предмету, включенному образовательной организацией в перечень вступительных испытаний по специальности (направлению подготовки), по которым студент принят на обучение;

признание победителем регионального этапа всероссийской олимпиады школьников по общеобразовательному предмету, включенному образовательной организацией в перечень вступительных испытаний по специальности (направлению подготовки), по которым студент принят на обучение, и получение студентом по соответствующему общеобразовательному предмету по результатам единого государственного экзамена 80 и более баллов;

награждение почетным знаком «Золотая медаль «За высокие достижения в обучении» и получение по общеобразовательному предмету, включенному образовательной организацией в перечень вступительных испытаний по специальности (направлению подготовки), по которым студент принят на обучение, по результатам единого государственного экзамена 80 и более баллов;

получение студентом по общеобразовательному предмету, включенному образовательной организацией в перечень вступительных испытаний по специальности (направлению подготовки), по которым студент принят на обучение, по результатам единого государственного экзамена 100 баллов;

признание победителем регионального чемпионата рабочих профессий «Молодые профессионалы» (WorldSkills Russia).

4. Уполномоченным исполнительным органом государственной власти Иркутской области на предоставление выплат является министерство образования Иркутской области (далее – уполномоченный орган).

5. Выплаты предоставляются в пределах лимитов бюджетных обязательств, доведенных до уполномоченного органа на соответствующий финансовый год и плановый период.

6. Размер выплаты, предоставляемой ежемесячно каждому студенту, составляет 5000 (пять тысяч) рублей.

Выплата предоставляется студенту на период с 1 сентября первого учебного года (курса) по 31 мая третьего учебного года (курса) (далее – курс).

7. В период обучения студента на первом – третьем курсах выплаты предоставляются при одновременном соблюдении следующих условий:

1) предоставление выплаты на первом курсе;

2) отсутствие у студента по итогам промежуточной аттестации оценки «удовлетворительно»;

3) отсутствие у студента академической задолженности;

4) ежегодное достижение студентом по окончании первого, второго курсов одного из следующих результатов:

получение награды (приза) за проведение научно-исследовательской работы;

получение документа, удостоверяющего исключительное право студента на достигнутый им научный (научно-методический, научно-технический, научно-творческий) результат интеллектуальной деятельности (патент, свидетельство);

получение гранта на выполнение научно-исследовательской работы;

признание победителем или призером олимпиады, проводимой на международном, всероссийском, ведомственном, региональном уровнях либо на уровне образовательной организации; конкурса, соревнования, состязания или иного мероприятия, направленного на выявление учебных достижений студентов;

наличие публикации в научном (учебно-научном, учебно-методическом) международном, всероссийском, ведомственном, региональном издании;

публичное представление результатов научно-исследовательской работы (в том числе путем выступления с докладом (сообщением) на конференции, семинаре, ином мероприятии (международном, всероссийском, ведомственном, региональном).

8. Для предоставления выплаты студент первого курса или его представитель в срок до 15 сентября текущего года обращается в уполномоченный орган, расположенный по адресу: 664027, г. Иркутск, ул. Российская, 21, с заявлением по форме (прилагается).

9. К заявлению прилагаются следующие документы:

1) паспорт или иной документ, удостоверяющего личность студента;

2) документ, удостоверяющий личность и полномочия представителя студента, – в случае обращения с заявлением представителя студента;

3) справка образовательной организации об обучении студента по очной форме обучения по имеющим государственную аккредитацию образовательным программам высшего образования – программам бакалавриата или программам специалитета (с указанием установленного образовательной организацией перечня вступительных испытаний по специальности (направлению подготовки), по которым студент принят на обучение);

4) копии документов, подтверждающих наличие у студента одного из достижений, указанных в пункте 3 настоящего Положения.

10. Студент или его представитель вправе представить документы, указанные в подпункте 4 пункта 9 настоящего Положения.

Если такие документы не были представлены студентом или его представителем, уполномоченный орган проверяет информацию о наличии у студента одного из достижений, указанных в пункте 3 настоящего Положения, на основании данных, находящихся в распоряжении уполномоченного органа, а также посредством межведомственного информационного взаимодействия в соответствии с законодательством.

11. Заявление и документы, указанные в пункте 9 настоящего Положения (далее – документы), могут быть представлены в уполномоченный орган одним из следующих способов:

1) путем личного обращения. В этом случае копии с подлинников документов снимает лицо, ответственное за прием документов в уполномоченном органе, и удостоверяет их при сверке с подлинниками. Подлинники документов возвращаются представившему их лицу в день личного обращения;

2) через организации почтовой связи. В этом случае документы представляются в копиях, заверенных нотариусом или должностным лицом, уполномоченным в соответствии с законодательством на совершение нотариальных действий.

12. Днем обращения студента или его представителя за предоставлением выплаты считается дата регистрации заявления и документов в журнале регистрации в день их поступления в уполномоченный орган.

13. Уполномоченный орган в срок не позднее пяти рабочих дней со дня обращения студента или его представителя за предоставлением выплаты рассматривает заявление и документы и принимает в форме правового акта решение о предоставлении выплаты либо об отказе в ее предоставлении.

14. Основаниями отказа в предоставлении выплаты являются:

1) несоответствие студента требованиям, установленным в пункте 2, 3 настоящего Положения;

2) представление заявления и документов позже срока, указанного в пункте 8 настоящего Положения;

3) представление неполного перечня документов (за исключением документов, которые студент или его представитель вправе представить).

15. Уполномоченный орган в срок не позднее пяти рабочих дней со дня принятия решения о предоставлении выплаты либо об отказе в ее предоставлении направляет студенту письменное уведомление о принятом решении посредством почтовой связи по адресу, указанному в заявлении.

В случае принятия решения об отказе в предоставлении выплаты в письменном уведомлении указываются причины отказа.

16. Выплата предоставляется уполномоченным органом в срок до 30 числа каждого месяца путем перечисления денежных средств на лицевой счет студента, открытый в кредитной организации, указанный в заявлении.

Предоставление выплаты за сентябрь первого курса осуществляется уполномоченным органом в октябре первого курса.

17. В случае изменения реквизитов лицевого счета студента, открытого в кредитной организации, студент в срок не позднее трех рабочих дней со дня такого изменения представляет в уполномоченный орган письменное уведомление одним из способов, указанных в пункте 10 настоящего Положения.

18. В период обучения студента на первом – третьем курсах уполномоченный орган ежемесячно до 20 числа месяца, следующего за истекшим (начиная с октября первого курса), запрашивает у образовательной организации следующую информацию:

1) о продолжении обучения студента в образовательной организации по очной форме обучения по имеющим государственную аккредитацию образовательным программам высшего образования – программам бакалавриата или программам специалитета;

2) об итогах прохождения студентом промежуточной аттестации;

3) о предоставлении студенту академического отпуска, отпуска по беременности и родам, отпуска по уходу за ребенком до достижения им возраста трех лет.

19. В целях подтверждения права на предоставление выплаты на втором и третьем курсах студент в срок до 20 августа представляет в уполномоченный орган документы, подтверждающие достижение студентом одного из результатов, указанных в подпункте 4 пункта 7 настоящего Положения (далее – документы о достижении результатов).

Документы о достижении результатов могут быть представлены в уполномоченный орган одним из способов, указанных в пункте 11 настоящего Положения.

Информирование студента о получении уполномоченным органом документов о достижении результатов осуществляется путем проставления студентом личной подписи в журнале регистрации (в случае его личного обращения) либо путем направления уполномоченным органом письменного уведомления посредством почтовой связи по адресу, указанному в заявлении, в срок не позднее трех рабочих дней со дня получения документов о достижении результатов (в случае их представления посредством почтовой связи).

20. Предоставление выплаты прекращается в случае:

1) утраты студентом права на предоставление выплаты в соответствии с пунктом 2 настоящего Положения;

2) предоставления студенту академического отпуска, отпуска по беременности и родам, отпуска по уходу за ребенком до достижения им возраста трех лет;

3) наличия у студента по итогам промежуточной аттестации оценки «удовлетворительно»;

4) наличия у студента академической задолженности;

5) перевода студента на очно-заочную или заочную форму обучения;

6) непредставления студентом документов о достижении результатов либо их представление позже срока, указанного в пункте 18 настоящего Положения.

21. Уполномоченный орган в срок не позднее пяти рабочих дней со дня получения информации, указанной в пункте 18 настоящего Порядка, подтверждающей наступление случаев, указанных в пункте 20 настоящего Положения, либо со дня истечения срока для представления студентом документов о достижении результатов принимает в форме правового акта решение о прекращении предоставления выплаты.

22. Предоставление выплаты прекращается с первого числа месяца, следующего за месяцем, в котором наступили случаи, указанные в пункте 20 настоящего Положения.

23. Уполномоченный орган в срок не позднее трех рабочих дней со дня принятия решения о прекращении предоставления выплаты направляет студенту письменное уведомление о принятом решении с указанием причин посредством почтовой связи по адресу, указанному в заявлении.

Заместитель Председателя Правительства Иркутской области
В.Ф. Вобликова

Приложение
к Положению о предоставлении ежемесячных денежных выплат студентам государственных образовательных организаций высшего образования, расположенных на территории Иркутской области

В министерство образования Иркутской области
_____
_____,
(Ф.И.О. гражданина);
зарегистрированного по адресу: _____
_____
_____;
контактный телефон: _____;
электронная почта: _____.

ЗАЯВЛЕНИЕ

Я, _____
(Ф.И.О. гражданина)
прошу предоставить мне ежемесячную денежную выплату (далее – выплата), как студенту _____
_____,
(наименование образовательной организации высшего образования, расположенной на территории Иркутской области)
обучающемуся по очной форме обучения по имеющим государственную аккредитацию образовательным программам высшего образования - программам бакалавриата (программам специалитета), по специальности (направлению подготовки) : _____
_____.

Выплату прошу предоставлять путем перечисления денежных средств на лицевой счет, открытый в кредитной организации, по следующим реквизитам:
_____
_____
_____ .

В случае изменения реквизитов лицевого счета, открытого в кредитной организации, обязуюсь в срок не позднее трех рабочих дней со дня такого изменения направить в министерство образования Иркутской области письменное уведомление.

Даю свое согласие исполнительным органам государственной власти Иркутской области на автоматизированную, а также без использования средств автоматизации обработку моих персональных данных, указанных в заявлении и документах, а именно на совершение действий, предусмотренных пунктом 3 части 1 статьи 3 Федерального закона от 27 июля 2006 года № 152-ФЗ «О персональных данных».

Данное согласие дано в целях предоставления мне выплаты и действует до достижения целей обработки персональных данных.

Я оставляю за собой право отозвать свое согласие на обработку персональных данных в любое время на основании письменного заявления.

Подтверждаю, что права и обязанности в области защиты персональных данных мне разъяснены.

К заявлению прилагаю следующие документы:
1. _____;
2. _____;
3. _____.

_____ _____ _____
(дата) (подпись) (Ф.И.О. гражданина)

МИНИСТЕРСТВО ЛЕСНОГО КОМПЛЕКСА ИРКУТСКОЙ ОБЛАСТИ

П Р И К А З

27 апреля 2018 года № 32-мпр

Иркутск

О дате начала пожароопасного сезона 2018 года

В связи со сходом снежного покрова и установлением теплой сухой погоды на территории Бирюсинского, Жигаловского, Усть-Удинского, Чунского лесничеств Иркутской области, руководствуясь Инструкцией по делопроизводству в системе исполнительных органов государственной власти Иркутской области, утвержденной указом Губернатора Иркутской области от 10 августа 2016 года № 179-уг, Регламентом Правительства Иркутской области, утвержденным постановлением Правительства Иркутской области от 1 июня 2016 года № 334-пп, статьей 21 Устава Иркутской области, Положением о министерстве лесного комплекса Иркутской области, утвержденным постановлением Правительства Иркутской области от 31 марта 2016 года № 178-пп, приказываю:

1. Считать датой начала пожароопасного сезона на землях лесного фонда Бирюсинского, Жигаловского, Усть-Удинского, Чунского лесничеств министерства лесного комплекса Иркутской области 28 апреля 2018 года.

2. Настоящий приказ подлежит официальному опубликованию в общественно-политической газете «Областная», на «Официальном интернет-портале правовой информации» (www.pravo.gov.ru).

Министр С.В. Шеверда

ПРАВИТЕЛЬСТВО ИРКУТСКОЙ ОБЛАСТИ

Р А С П О Р Я Ж Е Н И Е

24 апреля 2018 года № 279-рп

Иркутск

О внесении изменения в пункт 19 Плана мероприятий на 2017 - 2020 годы по реализации первого этапа Стратегии действий в интересах граждан старшего поколения в Российской Федерации до 2025 года на территории Иркутской области

В соответствии с Федеральным законом от 5 февраля 2018 года № 15-ФЗ «О внесении изменений в отдельные законодательные акты Российской Федерации по вопросам добровольчества (волонтерства)», руководствуясь частью 4 статьи 66, статьей 67 Устава Иркутской области:

1. Внести в пункт 19 Плана мероприятий на 2017 - 2020 годы по реализации первого этапа Стратегии действий в интересах граждан старшего поколения в Российской Федерации до 2025 года на территории Иркутской области, утвержденного распоряжением Правительства Иркутской области от 30 мая 2017 года № 290-рп, изменение, дополнив после слова «добровольческих» словом «(волонтерских)».

2. Настоящее распоряжение подлежит официальному опубликованию в общественно-политической газете «Областная».

3. Настоящее распоряжение вступает в силу с 1 мая 2018 года.

Первый заместитель Губернатора Иркутской области – Председатель Правительства Иркутской области Р.Н. Болотов

ПРАВИТЕЛЬСТВО ИРКУТСКОЙ ОБЛАСТИ

Р А С П О Р Я Ж Е Н И Е

25 апреля 2018 года № 284-рп

Иркутск

О внесении изменений в состав комиссии по делам несовершеннолетних и защите их прав Иркутской области

В соответствии с пунктами 6, 11 Положения о комиссии по делам несовершеннолетних и защите их прав Иркутской области, утвержденного постановлением администрации Иркутской области от 26 марта 2008 года № 64-па, руководствуясь частью 4 статьи 66, статьей 67 Устава Иркутской области:

1. Внести в состав комиссии по делам несовершеннолетних и защите их прав Иркутской области, утвержденный распоряжением Правительства Иркутской области от 6 апреля 2012 года № 207-рп (далее – комиссия), следующие изменения:

1) ввести в состав комиссии Аксаментову Ольгу Александровну – заместителя министра культуры и архивов Иркутской области, членом комиссии;

2) вывести из состава комиссии Крюкову Т.А., Сальникова А.И.

2. Настоящее распоряжение подлежит официальному опубликованию в общественно-политической газете «Областная».

Первый заместитель Губернатора Иркутской области – Председатель Правительства Иркутской области Р.Н. Болотов

ПРАВИТЕЛЬСТВО ИРКУТСКОЙ ОБЛАСТИ

Р А С П О Р Я Ж Е Н И Е

24 апреля 2018 года № 282-рп

Иркутск

Об утверждении стоимости одного квадратного метра общей площади жилья в сельской местности на территории Иркутской области на 2019 год

В целях расчета размера социальных выплат на строительство (приобретение) жилья гражданам Российской Федерации, проживающим в сельской местности, в том числе молодым семьям и молодым специалистам, проживающим и работающим в сельской местности либо изъявившим желание переехать на постоянное место жительства в сельскую местность и работать там, в соответствии с Государственной программой развития сельского хозяйства и регулирования рынков сельскохозяйственной продукции, сырья и продовольствия на 2013 - 2020 годы», утвержденной постановлением Правительства Российской Федерации от 14 июля 2012 года № 717, руководствуясь частью 4 статьи 66, статьей 67 Устава Иркутской области:

1. Утвердить стоимость одного квадратного метра общей площади жилья в сельской местности на территории Иркутской области на 2019 год при строительстве жилья в размере 22 600,0 рублей, при приобретении жилья в размере 12 000,0 рублей.

2. Настоящее распоряжение подлежит официальному опубликованию в общественно-политической газете «Областная».

3. Настоящее распоряжение вступает в силу через десять календарных дней после дня его официального опубликования.

Первый заместитель Губернатора Иркутской области – Председатель Правительства Иркутской области Р.Н. Болотов

ЗАКОНОДАТЕЛЬНОЕ СОБРАНИЕ ИРКУТСКОЙ ОБЛАСТИ

ПОСТАНОВЛЕНИЕ

18.04.2018 № 61/24-ЗС

Об утверждении итогов областного конкурса на лучшую организацию работы представительного органа муниципального образования Иркутской области в 2017 году

Рассмотрев протокол заседания конкурсной комиссии по организации и проведению областного конкурса на лучшую организацию работы представительного органа муниципального образования Иркутской области в 2017 году от 04.04.2018, руководствуясь Положением о проведении областного конкурса на лучшую организацию работы представительного органа муниципального образования Иркутской области в 2017 году, утвержденным постановлением Законодательного Собрания Иркутской области от 18.05.2017 № 50/39-ЗС, статьей 86 Регламента Законодательного Собрания Иркутской области, Законодательное Собрание Иркутской области

ПОСТАНОВЛЯЕТ:

1. Утвердить итоги областного конкурса на лучшую организацию работы представительного органа муниципального образования Иркутской области в 2017 году.

2. Признать победителями областного конкурса на лучшую организацию работы представительного органа муниципального образования Иркутской области в 2017 году:

1) среди представительных органов муниципальных образований Иркутской области (городские округа):

Думу Ангарского городского округа (первое место);

городскую Думу города Усть-Илимска (второе место);

Думу Зиминского городского округа (третье место);

2) среди представительных органов муниципальных образований Иркутской области (муниципальные районы):

Думу Иркутского районного муниципального образования (первое место);

Думу муниципального образования «Братский район» (второе место);

Думу муниципального образования «Усть-Удинский район» (третье место);

3) среди представительных органов муниципальных образований Иркутской области (городские поселения):

Думу Михайловского муниципального образования (первое место);

Думу Байкальского муниципального образования (второе место);

Думу Кропоткинского муниципального образования (третье место);

4) среди представительных органов муниципальных образований (сельские поселения):

Думу Оекского муниципального образования (первое место);

Думу Прибрежнинского муниципального образования (второе место);

Думу муниципального образования «Майск» (третье место).

3. Определить лауреатами областного конкурса на лучшую организацию работы представительного органа муниципального образования Иркутской области в 2017 году:

1) среди представительных органов муниципальных образований Иркутской области (городские округа):

- по направлению деятельности «Создание наиболее полной системы муниципальных правовых актов по предметам исключительного ведения представительных органов муниципальных образований и иным вопросам местного значения» – Думу муниципального образования города Братска;

- по направлению деятельности «Укрепление финансово-экономической основы местного самоуправления, увеличение доходной части местных бюджетов, совершенствование межбюджетных отношений, ресурсное обеспечение полномочий органов местного самоуправления муниципальных образований» – Думу города Иркутска;

2) среди представительных органов муниципальных образований Иркутской области (муниципальные районы):

- по направлению деятельности «Эффективное обеспечение взаимодействия представительного органа муниципального образования с исполнительным органом муниципального образования, другими органами муниципального образования» – Думу муниципального образования «Заларинский район»;

- по направлению деятельности «Эффективность работы с избирателями» – Думу Чунского районного муниципального образования;

- по направлению деятельности «Организационно-правовое обеспечение деятельности представительного органа муниципального образования» – Думу муниципального образования города Бодайбо и района;

- по направлению деятельности «Деятельность представительного органа муниципального образования по организации взаимодействия с местным сообществом и повышению гражданской активности населе- ния» – Думу муниципального образования «Нижнеудинский район»;

3) среди представительных органов муниципальных образований Иркутской области (городские поселения):

- по направлению деятельности «Эффективная организация контрольной деятельности представительного органа муниципального образования» – Думу Усть-Кутского муниципального образования;

- по направлению деятельности «Эффективность работы с избирателями» – Думу Мамаканского муниципального образования;

- по направлению деятельности «Деятельность представительного органа муниципального образования по организации взаимодействия с местным сообществом и повышению гражданской активности населе- ния» – Думу Алзамайского муниципального образования;

4) среди представительных органов муниципальных образований Иркутской области (сельские поселения):

- по направлению деятельности «Создание наиболее полной системы муниципальных правовых актов по предметам исключительного ведения представительных органов муниципальных образований и иным вопросам местного значения» – Думу Биритского муниципального образования;

- по направлению деятельности «Укрепление финансово-экономиче-ской основы местного самоуправления, увеличение доходной части местных бюджетов, совершенствование межбюджетных отношений, ресурсное обеспечение полномочий органов местного самоуправления муниципальных образований» – Думу Черемшанского муниципального образования;

- по направлению деятельности «Эффективная организация контрольной деятельности представительного органа муниципального образования» – Думу Илирского муниципального образования;

- по направлению деятельности «Организация эффективного планирования деятельности представительного органа муниципального образования» – Думу муниципального образования «Кулункунское»;

- по направлению деятельности «Эффективность работы с избирателями» – Думу Бугульдейского муниципального образования;

- по направлению деятельности «Организационно-правовое обеспечение деятельности представительного органа муниципального образования» – Думу Ушаковского муниципального образования.

4. Отметить благодарственным письмом председателя Законодательного Собрания Иркутской области за эффективную деятельность с представительными органами поселений муниципального района следующие представительные органы муниципальных образований Иркутской области:

Думу муниципального образования «Братский район»;

Думу Иркутского районного муниципального образования;

Думу муниципального образования города Бодайбо и района.

5. Отметить благодарственным письмом председателя Законодательного Собрания Иркутской области всех участников областного конкурса на лучшую организацию работы представительного органа муниципального образования Иркутской области в 2017 году.

6. Данное постановление подлежит официальному опубликованию в общественно-политической газете «Областная», в сетевом издании «Официальный интернет-портал правовой информации Иркутской области» (www.ogirk.ru), а также на «Официальном интернет-портале правовой информации» (www.pravo.gov.ru).

Председатель Законодательного Собрания Иркутской области С.Ф. Брилка

ИНФОРМАЦИОННОЕ СООБЩЕНИЕ

ИЗБИРАТЕЛЬНОЙ КОМИССИИ ИРКУТСКОЙ ОБЛАСТИ

Руководствуясь статьями 26, 29 Федерального закона «Об основных гарантиях избирательных прав и права на участие в референдуме граждан Российской Федерации», Избирательная комиссия Иркутской области объявляет прием предложений по кандидатуре члена избирательной комиссии с правом решающего голоса для замещения вакантного места в составе Усольской районной территориальной избирательной комиссии.

Документы должны быть представлены не позднее 8 мая 2018 года с 9 до 17 часов, кроме выходных дней, по адресу: г. Иркутск, ул. Ленина, д. 1а, каб. 141, тел. 24-12-11, 34-20-63.

Перечень и образцы документов, представляемых с предложением кандидатуры члена территориальной избирательной комиссии с правом решающего голоса, размещены на сайте Избирательной комиссии Иркутской области www.irkutsk.izbirkom.ru в разделе «Объявления».

Избирательная комиссия Иркутской области

ИНФОРМАЦИОННОЕ СООБЩЕНИЕ

ИЗБИРАТЕЛЬНОЙ КОМИССИИ ИРКУТСКОЙ ОБЛАСТИ

Руководствуясь пунктом 6 статьи 25 Федерального закона «Об основных гарантиях избирательных прав и права на участие в референдуме граждан Российской Федерации» и статьей 17 Закона Иркутской области «О выборах депутатов Законодательного Собрания Иркутской области», Избирательная комиссия Иркутской области объявляет прием предложений по кандидатурам членов окружных избирательных комиссий с правом решающего голоса для назначения в составы окружных избирательных комиссий по выборам депутатов Законодательного Собрания Иркутской области третьего созыва:

№ п/п	Наименование окружной избирательной комиссии	Местонахождение комиссии	Количество членов комиссии с правом решающего голоса
1	Окружная избирательная комиссия одномандатного избирательного округа № 5	г. Иркутск	9
2	Окружная избирательная комиссия одномандатного избирательного округа № 7	г. Ангарск	9
3	Окружная избирательная комиссия одномандатного избирательного округа № 10	г. Братск	9

Прием документов осуществляется с 10 по 24 мая 2018 года с 9 до 17 часов, кроме выходных дней, по адресу: 664027, г. Иркутск, ул. Ленина, д. 1а, каб. 141. Телефон для справок 24-12-11.

С перечнем необходимых документов можно ознакомиться на сайте www.irkutsk.izbirkom.ru в разделе «Объявления».

Избирательная комиссия Иркутской области

ПРАВИТЕЛЬСТВО ИРКУТСКОЙ ОБЛАСТИ

П О С Т А Н О В Л Е Н И Е

25 апреля 2018 года № 297-пп

Иркутск

О переводе земельного участка

В соответствии со статьей 8 Земельного кодекса Российской Федерации, статьями 3, 7 Федерального закона от 21 декабря 2004 года № 172-ФЗ «О переводе земель или земельных участков из одной категории в другую», на основании ходатайства Вардересяна Амбарцума Арутюновича от 14 марта 2018 года о переводе земельного участка в целях строительства объектов придорожного сервиса, руководствуясь частью 4 статьи 66, статьей 67 Устава Иркутской области, Правительство Иркутской области

П О С Т А Н О В Л Я Е Т:

1. Перевести земельный участок, находящийся в собственности Вардересяна Амбарцума Арутюновича, площадью 59432 кв.м (кадастровый номер 38:16:000003:403, границы земельного участка определены в соответствии с кадастровой выпиской о земельном участке от 29 марта 2018 года № 3800/601/18-217339, адрес (описание местоположения): Иркутская область, Усольский район, в 4 км от р.п. Тайтурка возле п. Средний) из категории земель сельскохозяйственного назначения в категорию земель промышленности, энергетики, транспорта, связи, радиовещания, телевидения, информатики, земель для обеспечения космической деятельности, земель обороны, безопасности и земель иного специального назначения.

2. Настоящее постановление подлежит официальному опубликованию в общественно-политической газете «Областная», а также на «Официальном интернет-портале правовой информации» (www.pravo.gov.ru).

Первый заместитель Губернатора Иркутской области – Председатель Правительства Иркутской области Р.Н. Болотов

ИНФОРМАЦИОННОЕ СООБЩЕНИЕ

ИЗБИРАТЕЛЬНОЙ КОМИССИИ ИРКУТСКОЙ ОБЛАСТИ

Руководствуясь статьей 26 Федерального закона «Об основных гарантиях избирательных прав и права на участие в референдуме граждан Российской Федерации», Избирательная комиссия Иркутской области объявляет прием предложений по двум кандидатурам членов избирательной комиссии с правом решающего голоса для назначения в состав Иркутской городской № 4 территориальной избирательной комиссии (Свердловский округ).

Прием документов осуществляется с 10 мая по 8 июня 2018 года с 9 до 17 часов, кроме выходных дней, по адресу: 664027, г. Иркутск, ул. Ленина, д. 1а, каб. 141. Телефон для справок 24-12-11.

С перечнем необходимых документов можно ознакомиться на сайте www.irkutsk.izbirkom.ru в разделе «Объявления».

Избирательная комиссия Иркутской области

СЛУЖБА ПО ОХРАНЕ ОБЪЕКТОВ КУЛЬТУРНОГО НАСЛЕДИЯ ИРКУТСКОЙ ОБЛАСТИ

П Р И К А З

12 апреля 2018 г. **№ 91-спр**

Иркутск

Об утверждении границ территории и режима использования объекта культурного наследия регионального значения

В соответствии со ст. 3.1 Федерального закона от 25 июня 2002 года № 73-ФЗ «Об объектах культурного наследия (памятниках истории и культуры) народов Российской Федерации», руководствуясь статьей 21 Устава Иркутской области, Положением о службе по охране объектов культурного наследия Иркутской области, утвержденным постановлением Правительства Иркутской области от 9 марта 2010 года № 31-пп,

П Р И К А З Ы В А Ю:

1. Утвердить границы территории объекта культурного наследия регионального значения «д. № 26 ул. Карла Либкнехта», расположенного по адресу: г. Иркутск, ул. Карла Либкнехта, 26, согласно приложениям № 1, № 2, № 3.

2. Утвердить режим использования территории объекта культурного наследия регионального значения согласно приложению № 4.

3. Настоящий приказ подлежит официальному опубликованию в общественно-политической газете «Областная».

4. Настоящий приказ вступает в силу через десять календарных дней после дня его официального опубликования.

Руководитель службы по охране объектов культурного наследия Иркутской области
Е.М. Корниенко

Приложение № 1
к приказу службы по охране объектов
культурного наследия Иркутской области
№ 91-спр от 12 апреля 2018 года

Карта границ территории объекта культурного наследия регионального значения

Наименование объекта: «д. № 26 ул. Карла Либкнехта».
Адрес: г. Иркутск, ул. Карла Либкнехта, 26.
Масштаб 1:500

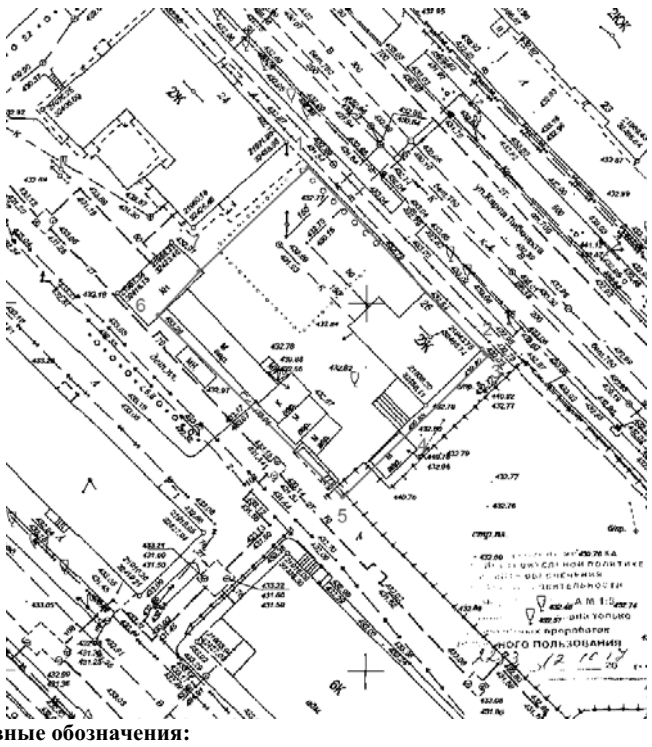

Условные обозначения:

Граница территории объекта культурного наследия

1 Поворотные точки

Руководитель службы по охране объектов культурного наследия Иркутской области
Е.М. Корниенко

Приложение № 2
к приказу службы по охране объектов
культурного наследия Иркутской области
№ 91-спр от 12 апреля 2018 года.

Описание границ территории объекта культурного наследия регионального значения

Наименование объекта: «д. № 26 ул. Карла Либкнехта».
Адрес: г. Иркутск, ул. Карла Либкнехта, 26.

Территория объекта культурного наследия устанавливается в следующих границах:

Северо-восточная граница – прямолинейная, проходит по исторической красной линии, от поворотной точки 1, в восточном направлении, через поворотную точку 2 до поворотной точки 3.

Общая протяженность границы – 35,34 м.

Юго-восточная граница – прямолинейная, проходит от поворотной точки 3, в южном направлении, через поворотную точку 4 до поворотной точки 5.

Общая протяженность границы – 27,47 м.

Юго-западная граница – прямолинейная, проходит от поворотной точки 5, в западном направлении, до поворотной точки 6.

Общая протяженность границы – 35,17 м.

Северо-западная граница – проходит от поворотной точки 6, в северном направлении, через поворотную точку 7 до поворотной точки 1.

Общая протяженность границы – 28,77 м.

Руководитель службы по охране объектов культурного наследия Иркутской области
Е.М. Корниенко

Приложение № 3
к приказу службы по охране объектов
культурного наследия Иркутской области
№ 91-спр от 12 апреля 2018 года

Перечень координат поворотных (характерных) точек границ территории объекта культурного наследия регионального значения

Наименование объекта: «д. № 26 ул. Карла Либкнехта».
Адрес: г. Иркутск, ул. Карла Либкнехта, 26.

Система координат – МСК-38, зона 3

№ п/п	X	Y	Длина линии, м	Дирекционный угол
1	384926.89	3336148.00	34.95	135° 07’ 39”
2	384902.12	3336172.66	00.39	136° 02’ 30”
3	384901.84	3336172.93	13.57	224° 00’ 57”
4	384892.07	3336163.49	13.90	224° 04’ 03”
5	384882.08	3336153.82	35.17	313° 04’ 33”
6	384906.10	3336128.13	08.21	041° 02’ 53”
7	384912.29	3336133.52	20.56	044° 45’ 49”
1	384926.89	3336148.00		

Площадь – 997 кв.м.

Система координат г. Иркутска

№ п/п	X	Y	Длина линии, м	Дирекционный угол
1	21968.58	32442.36	34.95	136° 40’ 51”
2	21943.15	32466.34	00.38	137° 07’ 16”
3	21942.87	32466.60	13.58	225° 34’ 00”
4	21933.36	32456.90	13.91	225° 36’ 42”
5	21923.63	32446.96	35.17	314° 37’ 53”
6	21948.34	32421.93	08.21	042° 37’ 50”
7	21954.38	32427.49	20.56	046° 19’ 13”
1	21968.58	32442.36		

Площадь – 997 кв.м.

Система координат геодезическая WGS–84

№ п/п	Широта	Долгота
1	52° 17’ 10.7085”	104° 17’ 45.7404”
2	52° 17’ 09.8934”	104° 17’ 47.0183”
3	52° 17’ 09.8842”	104° 17’ 47.0323”
4	52° 17’ 09.5735”	104° 17’ 46.5254”
5	52° 17’ 09.2558”	104° 17’ 46.0062”
6	52° 17’ 10.0472”	104° 17’ 44.6733”
7	52° 17’ 10.2444”	104° 17’ 44.9633”
1	52° 17’ 10.7085”	104° 17’ 45.7404”

Руководитель службы по охране объектов культурного наследия Иркутской области
Е.М. Корниенко

Приложение № 4
к приказу службы по охране объектов
культурного наследия Иркутской области
№ 91-спр от 12 апреля 2018 года.

Режим использования территории объекта культурного наследия регионального значения

Наименование объекта: «д. № 26 ул. Карла Либкнехта».
Адрес: г. Иркутск, ул. Карла Либкнехта, 26.

- на территории объекта культурного наследия запрещаются строительство объектов капитального строительства и увеличение объемно-пространственных характеристик существующих на территории памятника или ансамбля объектов капитального строительства; проведение земляных, строительных, мелиоративных и иных работ, за исключением работ по сохранению объекта культурного наследия или его отдельных элементов, сохранению историко-градостроительной или природной среды объекта культурного наследия;

- на территории объекта культурного наследия разрешается ведение хозяйственной деятельности, не противоречащей требованиям обеспечения сохранности объекта культурного наследия и позволяющей обеспечить функционирование объекта культурного наследия в современных условиях.

Руководитель службы по охране объектов культурного наследия Иркутской области
Е.М. Корниенко

ПРАВИТЕЛЬСТВО ИРКУТСКОЙ ОБЛАСТИ

П О С Т А Н О В Л Е Н И Е

25 апреля 2018 года **№ 301-пп**

Иркутск

О предоставлении дополнительной ежемесячной денежной выплаты лицам, проработавшим в тылу в период с 22 июня 1941 года по 9 мая 1945 года не менее шести месяцев, исключая период работы на временно оккупированных территориях СССР, либо награжденным орденами или медалями СССР за самоотверженный труд в период Великой Отечественной войны

В соответствии с подпунктом 24 пункта 2 статьи 26.3 Федерального закона от 6 октября 1999 года № 184-ФЗ «Об общих принципах организации законодательных (представительных) и исполнительных органов государственной власти субъектов Российской Федерации», руководствуясь частью 4 статьи 66, статьей 67 Устава Иркутской области, Правительство Иркутской области

П О С Т А Н О В Л Я Е Т:

1. Установить, что в Иркутской области за счет средств областного бюджета лицам, проработавшим в тылу в период с 22 июня 1941 года по 9 мая 1945 года не менее шести месяцев, исключая период работы на временно оккупированных территориях СССР, либо награжденным орденами или медалями СССР за самоотверженный труд в период Великой Отечественной войны, предоставляется дополнительная ежемесячная денежная выплата.

2. Утвердить Положение о предоставлении дополнительной ежемесячной денежной выплаты лицам, проработавшим в тылу в период с 22 июня 1941 года по 9 мая 1945 года не менее шести месяцев, исключая период работы на временно оккупированных территориях СССР, либо награжденным орденами или медалями СССР за самоотверженный труд в период Великой Отечественной войны (прилагается).

3. Настоящее постановление подлежит официальному опубликованию в общественно-политической газете «Областная», а также на «Официальном интернет-портале правовой информации» (www.pravo.gov.ru).

4. Настоящее постановление вступает в силу с 1 января 2019 года.

Первый заместитель Губернатора Иркутской области - Председатель Правительства Иркутской области
Р.Н. Болотов

УТВЕРЖДЕНО
постановлением Правительства
Иркутской области
от 25 апреля 2018 года № 301-пп

ПОЛОЖЕНИЕ
О ПРЕДОСТАВЛЕНИИ ДОПОЛНИТЕЛЬНОЙ ЕЖЕМЕСЯЧНОЙ ДЕНЕЖНОЙ ВЫПЛАТЫ ЛИЦАМ, ПРОРАБОТАВШИМ В ТЫЛУ В ПЕРИОД С 22 ИЮНЯ 1941 ГОДА ПО 9 МАЯ 1945 ГОДА НЕ МЕНЕЕ ШЕСТИ МЕСЯЦЕВ, ИСКЛЮЧАЯ ПЕРИОД РАБОТЫ НА ВРЕМЕННО ОККУПИРОВАННЫХ ТЕРРИТОРИЯХ СССР, ЛИБО НАГРАЖДЕННЫМ ОРДЕНАМИ ИЛИ МЕДАЛЯМИ СССР ЗА САМООТВЕРЖЕННЫЙ ТРУД В ПЕРИОД ВЕЛИКОЙ ОТЕЧЕСТВЕННОЙ ВОЙНЫ

1. Настоящее Положение определяет размер и порядок предоставления дополнительной ежемесячной денежной выплаты лицам, проработавшим в тылу с 22 июня 1941 года по 9 мая 1945 года не менее шести месяцев, исключая период работы на временно оккупированных территориях СССР, либо награжденным орденами или медалями СССР за самоотверженный труд в период Великой Отечественной войны (далее – денежная выплата).

2. Денежная выплата является социальной выплатой и предоставляется лицам, проработавшим в тылу с 22 июня 1941 года по 9 мая 1945 года не менее шести месяцев, исключая период работы на временно оккупированных территориях СССР, либо награжденным орденами или медалями СССР за самоотверженный труд в период Великой Отечественной войны, проживающим на территории Иркутской области (далее – граждане).

3. Уполномоченным исполнительным органом государственной власти Иркутской области на предоставление денежной выплаты является министерство социального развития, опеки и попечительства Иркутской области (далее – министерство).

4. Размер денежной выплаты составляет 1000 (одна тысяча) рублей, за исключением случая, указанного в абзаце втором настоящего пункта.

В случае получения гражданином денежной выплаты, установленной абзацем первым статьи 1 Закона Иркутской области от 17 декабря 2008 года № 105-оз «О мерах социальной поддержки отдельных категорий ветеранов в Иркутской области» (далее – Закон № 105-оз), размер денежной выплаты определяется как разница между размером денежной выплаты, установленным абзацем первым настоящего пункта, и размером денежной выплаты, установленным абзацем первым статьи 1 Закона № 105-оз.

5. Для предоставления денежной выплаты гражданин либо его представитель представляет в государственное учреждение Иркутской области, подведомственное министерству и включенное в перечень, утвержденный нормативным правовым актом министерства, расположенное по месту жительства гражданина (далее – учреждение), следующие документы:

1) заявление о предоставлении денежной выплаты по форме, определенной нормативным правовым актом министерства;

2) паспорт или иной документ, удостоверяющий личность;

3) решение суда об установлении факта проживания гражданина на территории Иркутской области, - в случае отсутствия в паспорте сведений о регистрации по месту жительства;

4) документы, удостоверяющие личность и подтверждающие полномочия представителя гражданина, - в случае обращения представителя гражданина;

5) удостоверение о праве на льготы, выданное в соответствии с постановлением Совета Министров СССР и ВЦСПС от 12 мая 1988 года № 621 «О дополнительных мерах по улучшению условий жизни ветеранов войны и труда», либо удостоверение ветерана Великой Отечественной войны единого образца, утвержденного постановлением Правительства Российской Федерации от 5 октября 1999 года № 1122 «Об удостоверениях ветерана Великой Отечественной войны» (с отметкой о праве на льготы, установленные статьей 20 Федерального закона «О ветеранах»).

6. Заявление и документы, указанные в пункте 5 настоящего Положения (далее – документы), могут быть представлены одним из следующих способов:

1) путем личного обращения в учреждение. В этом случае копии с подлинников документов снимает лицо, ответственное за прием документов в учреждении, и удостоверяет их при сверке с подлинниками. Подлинники документов возвращаются представившему их лицу в день личного обращения;

2) через организации почтовой связи. В этом случае документы представляются в копиях, заверенных нотариусом или должностным лицом, уполномоченным в соответствии с законодательством на совершение нотариальных действий;

3) в форме электронных документов, порядок оформления которых определяется правовым актом министерства;

4) через многофункциональный центр предоставления государственных и муниципальных услуг.

7. Днем обращения гражданина или его представителя за предоставлением денежной выплаты в случае подачи документов одним из способов, указанных в подпунктах 1 – 3 пункта 6 настоящего Положения, является дата регистрации заявления и документов в день их поступления в учреждение.

Днем обращения гражданина или его представителя за предоставлением денежной выплаты в случае подачи документов способом, указанным в подпункте 4 пункта 6 настоящего Положения, является дата регистрации документов в день их поступления в многофункциональный центр предоставления государственных и муниципальных услуг.

8. Учреждение в течение 20 календарных дней со дня поступления документов осуществляет их рассмотрение и принимает решение о предоставлении денежной выплаты либо об отказе в предоставлении денежной выплаты.

9. Учреждение в течение 5 рабочих дней со дня принятия соответствующего решения вручает гражданину лично или направляет по адресу, указанному в заявлении о предоставлении денежной выплаты, через организации почтовой связи письменное уведомление о принятом решении.

В случае принятия решения об отказе в предоставлении денежной выплаты в уведомлении излагаются его причины.

10. Основаниями для принятия решения об отказе в предоставлении денежной выплаты являются:

1) несоответствие гражданина категории, установленной пунктом 2 настоящего Положения;

2) непредставление (предоставление не в полном объеме) документов;

3) представление недостоверных сведений в заявлении и (или) документах.

11. Решение об отказе в предоставлении денежной выплаты может быть обжаловано в порядке, установленном законодательством.

12. Денежная выплата предоставляется в течение 60 календарных дней со дня принятия учреждением решения о предоставлении выплаты путем зачисления денежных средств на счет гражданина, открытый в кредитной организации, либо путем доставки организациями почтовой связи или иными организациями, осуществляющими доставку денежной выплаты, по выбору гражданина.

13. Финансирование расходов на предоставление денежной выплаты и ее доставку осуществляется за счет средств, предусмотренных законом Иркутской области об областном бюджете на соответствующий финансовый год и плановый период, в порядке, установленном бюджетным законодательством.

14. В случае выявления в представленных документах недостоверных сведений, сокрытия обстоятельств, влияющих на право получения денежной выплаты, излишне выплаченные суммы денежной выплаты подлежат возврату.

Возврат денежных средств, излишне выплаченных гражданину, производится им добровольно в учреждение в течение шести месяцев со дня зачисления денежных средств на счет гражданина, открытый в кредитной организации, либо доставки организациями почтовой связи или иными организациями, осуществляющими доставку денежной выплаты, либо путем взыскания в судебном порядке.

Заместитель Председателя Правительства Иркутской области
В.Ф. Вобликова

СЛУЖБА ПО ОХРАНЕ ОБЪЕКТОВ КУЛЬТУРНОГО НАСЛЕДИЯ ИРКУТСКОЙ ОБЛАСТИ

П Р И К А З

12 апреля 2018 г. **№ 92-спр**

Иркутск

Об утверждении границ территории и режима использования объекта культурного наследия регионального значения

В соответствии со ст. 3.1 Федерального закона от 25 июня 2002 года № 73-ФЗ «Об объектах культурного наследия (памятниках истории и культуры) народов Российской Федерации», руководствуясь статьей 21 Устава Иркутской области, Положением о службе по охране объектов культурного наследия Иркутской области, утвержденным постановлением Правительства Иркутской области от 9 марта 2010 года № 31-пп,

П Р И К А З Ы В А Ю:

1. Утвердить границы территории объекта культурного наследия регионального значения «Особняк Захарова», расположенного по адресу: г. Иркутск, ул. К. Либкнехта, 111, согласно приложениям № 1, № 2, № 3.

2. Утвердить режим использования территории объекта культурного наследия регионального значения согласно приложению № 4.

3. Настоящий приказ подлежит официальному опубликованию в общественно-политической газете «Областная».

4. Настоящий приказ вступает в силу через десять календарных дней после дня его официального опубликования.

Руководитель службы по охране объектов культурного наследия Иркутской области
Е.М. Корниенко

Приложение № 1
к приказу службы по охране объектов
культурного наследия Иркутской области
№ 92-спр от 12 апреля 2018 года.

Карта границ территории объекта культурного наследия регионального значения

Наименование объекта: «Особняк Захарова».
Адрес: г. Иркутск, ул. К. Либкнехта, 111.
Масштаб 1:500

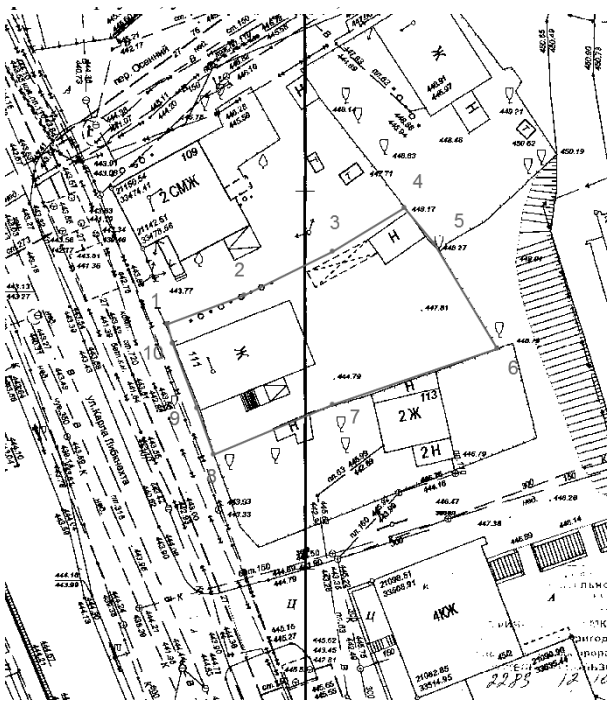

Условные обозначения:

Объект культурного наследия регионального значения «Особняк Захарова».
Граница территории объекта культурного наследия
● 1 Поворотные точки

Руководитель службы по охране объектов культурного наследия Иркутской области
Е.М. Корниенко

Приложение № 2
к приказу службы по охране объектов
культурного наследия Иркутской области
№ 92-спр от 12 апреля 2018 года.

Описание границ территории объекта культурного наследия регионального значения

Наименование объекта: «Особняк Захарова».
Адрес: г. Иркутск, ул. К. Либкнехта, 111.

Территория объекта культурного наследия устанавливается в следующих границах:

Северо-западная граница – ломаная, проходит от поворотной точки 1, в северном направлении, через поворотные точки 2 и 3 до поворотной точки 4.

Общая протяженность границы – 35,16 м.

Северо-восточная граница – ломаная, проходит от поворотной точки 4, в восточном направлении, через поворотную точку 5 до поворотной точки 6.

Общая протяженность границы – 22,41 м.

Юго-восточная граница – ломаная, проходит от поворотной точки 6, в южном направлении, через поворотную точку 7 до поворотной точки 8.

Общая протяженность границы – 40,1 м.

Юго-западная граница – ломаная, проходит от поворотной точки 8, в западном направлении, вдоль фасада объекта культурного наследия, через поворотные точки 9 и 10 до поворотной точки 1.

Общая протяженность границы – 18,34 м.

Руководитель службы по охране объектов культурного наследия Иркутской области
Е.М. Корниенко

Приложение № 3
к приказу службы по охране объектов
культурного наследия Иркутской области
№ 92-спр от 12 апреля 2018 года.

Перечень координат поворотных (характерных) точек границ территории объекта культурного наследия регионального значения

Наименование объекта: «Особняк Захарова».
Адрес: г. Иркутск, ул. К. Либкнехта, 111.

Система координат – МСК-38, зона 3

№ п/п	X	Y	Длина линии, м	Дирекционный угол
1	384119.10	3337209.81		
			10.96	067° 27' 38"
2	384123.30	3337219.93		
			13.10	062° 12' 10"
3	384129.41	3337231.52		
			11.10	057° 10' 07"
4	384135.43	3337240.85		
			06.18	139° 19' 42"
5	384130.74	3337244.88		
			16.23	147° 34' 59"
6	384117.04	3337253.58		
			22.94	249° 40' 09"
7	384109.07	3337232.07		
			17.16	245° 40' 29"
8	384102.00	3337216.43		
			06.61	338° 42' 49"
9	384108.16	3337214.03		
			09.13	338° 00' 44"
10	384116.63	3337210.61		
			02.60	342° 03' 13"
1	384119.10	3337209.81		

Площадь – 727 кв.м.

Система координат г. Иркутска

№ п/п	X	Y	Длина линии, м	Дирекционный угол
1	21132.26	33481.85		
			10.96	069° 02' 02"
2	21136.18	33492.08		
			13.10	063° 46' 03"
3	21141.97	33503.83		
			11.11	058° 42' 00"
4	21147.74	33513.32		
			06.19	140° 50' 04"
5	21142.94	33517.23		
			16.23	149° 09' 05"
6	21129.01	33525.55		
			22.94	251° 12' 35"
7	21121.62	33503.83		
			17.16	247° 16' 29"
8	21114.99	33488.00		
			06.60	340° 21' 28"
9	21121.21	33485.78		
			09.13	339° 32' 22"
10	21129.76	33482.59		
			02.61	343° 30' 40"
1	21132.26	33481.85		

Площадь – 727 кв.м.

Система координат геодезическая WGS–84

№ п/п	Широта	Долгота
1	52° 16' 43.9780"	104° 18' 40.9918"
2	52° 16' 44.1081"	104° 18' 41.5293"
3	52° 16' 44.2991"	104° 18' 42.1462"
4	52° 16' 44.4885"	104° 18' 42.6438"
5	52° 16' 44.3345"	104° 18' 42.8520"
6	52° 16' 43.8864"	104° 18' 43.2980"
7	52° 16' 43.6409"	104° 18' 42.1563"
8	52° 16' 43.4212"	104° 18' 41.3250"
9	52° 16' 43.6218"	104° 18' 41.2041"
10	52° 16' 43.8977"	104° 18' 41.0317"
1	52° 16' 43.9780"	104° 18' 40.9918"

Руководитель службы по охране объектов культурного наследия Иркутской области
Е.М. Корниенко

Приложение № 4
к приказу службы по охране объектов
культурного наследия Иркутской области
№ 92-спр от 12 апреля 2018 года.

Режим использования территории объекта культурного наследия регионального значения

Наименование объекта: «Особняк Захарова».
Адрес: г. Иркутск, ул. К. Либкнехта, 111.

- на территории объекта культурного наследия запрещаются строительство объектов капитального строительства и увеличение объемно-пространственных характеристик существующих на территории памятника или ансамбля объектов капитального строительства; проведение земляных, строительных, мелиоративных и иных работ, за исключением работ по сохранению объекта культурного наследия или его отдельных элементов, сохранению историко-градостроительной или природной среды объекта культурного наследия;

- на территории объекта культурного наследия разрешается ведение хозяйственной деятельности, не противоречащей требованиям обеспечения сохранности объекта культурного наследия и позволяющей обеспечить функционирование объекта культурного наследия в современных условиях.

Руководитель службы по охране объектов культурного наследия Иркутской области
Е.М. Корниенко

МИНИСТЕРСТВО ПО РЕГУЛИРОВАНИЮ КОНТРАКТНОЙ СИСТЕМЫ В СФЕРЕ ЗАКУПОК ИРКУТСКОЙ ОБЛАСТИ

ПРИКАЗ

24.04.2018 № 13-мпр

Иркутск

Об утверждении положения о сайте открытой части региональной информационной системы Иркутской области в сфере закупок

В целях реализации Федерального закона от 05 апреля 2013 года № 44-ФЗ «О контрактной системе в сфере закупок товаров, работ, услуг для обеспечения государственных и муниципальных нужд», в соответствии с постановлением Правительства Российской Федерации от 28 ноября 2013 года № 1091 «О единых требованиях к региональным и муниципальным информационным системам в сфере закупок товаров, работ, услуг для обеспечения государственных и муниципальных нужд», постановлением Правительства Иркутской области от 17 февраля 2016 года № 91-пп «О региональной информационной системе Иркутской области в сфере закупок», руководствуясь Положением о министерстве по регулированию контрактной системы в сфере закупок Иркутской области (далее - министерство), утвержденным постановлением Правительства Иркутской области от 12 августа 2013 года № 301-пп,

П Р И К А З Ы В А Ю:

1. Утвердить Положение о сайте открытой части региональной информационной системы Иркутской области в сфере закупок.

2. Отделу государственной гражданской службы, кадров и делопроизводства (Е.А. Серебренникова) довести настоящий приказ до сотрудников министерства.

3. Настоящий приказ подлежит официальному опубликованию на «Официальном интернет-портале правовой информации» (pravo.gov.ru).

Министр по регулированию контрактной системы в сфере закупок Иркутской области
М.Е. Авдеев

УТВЕРЖДЕНО
приказом министерства по регулированию
контрактной системы в сфере закупок
Иркутской области
от 24.04.2018 № 13-мпр

ПОЛОЖЕНИЕ О САЙТЕ ОТКРЫТОЙ ЧАСТИ РЕГИОНАЛЬНОЙ ИНФОРМАЦИОННОЙ СИСТЕМЫ ИРКУТСКОЙ ОБЛАСТИ В СФЕРЕ ЗАКУПОК

Глава 1. ОБЩИЕ ПОЛОЖЕНИЯ

1. Настоящее Положение о сайте открытой части региональной информационной системы Иркутской области в сфере закупок министерства по регулированию контрактной системы в сфере закупок Иркутской области (далее - министерство) в соответствии постановлением Правительства Российской Федерации от 28 ноября 2013 года № 1091 «О единых требованиях к региональным и муниципальным информационным системам в сфере закупок товаров, работ, услуг для обеспечения государственных и муниципальных нужд», постановлением Правительства Иркутской области от 17 февраля 2016 года № 91-пп «О региональной информационной системе Иркутской области в сфере закупок» (далее – Постановление № 91-пп) устанавливает:

1) порядок создания сайта открытой части региональной информационной системы Иркутской области в сфере закупок министерства (далее – сайт РИС);

2) порядок размещения на сайте РИС информации, периодичность ее размещения и сроки обновления, обеспечивающие своевременность реализации и защиты пользователями информацией своих прав и законных интересов, а также иные требования к размещению указанной информации;

3) требования к технологическим, программным и лингвистическим средствам обеспечения пользования сайтом РИС.

2. Сайт РИС создается в целях:

1) повышения информационной открытости, обеспечения единого информационного пространства в сфере закупок и публичности закупочной деятельности заказчиков Иркутской области;

2) оказания информационно-методологического содействия всем участникам закупок (областным и муниципальным заказчикам, участникам закупок);

3) осуществления консультационно-методического сопровождения пользователей единой информационной системы в сфере закупок и РИС;

4) создания механизмов информационного взаимодействия министерства с органами государственной власти и органами местного самоуправления, гражданами и общественными организациями, пользователями РИС.

3. Принципами организации работы сайта РИС являются:

1) актуальность и оперативность обновления размещенной информации;

2) объективность и достоверность размещенной информации;

3) общедоступность размещенной информации.

4. Информационные ресурсы сайта РИС формируются как отражение организации закупочного процесса Иркутской области. Сведения, составляющие государственную тайну, на сайте РИС не размещаются.

5. Доступ к сайту РИС осуществляется по доменному имени www.gz.gfu.ru.

Глава 2. ПОРЯДОК СОЗДАНИЯ САЙТА РИС

6. Сайт РИС создан и администрируется министерством финансов Иркутской области, в соответствии с Постановлением № 91-пп. Структурным подразделением министерства, в положении о котором закреплены функции по обеспечению эксплуатации РИС в качестве оператора РИС, является отдел программно-аналитического сопровождения и мониторинга (далее - уполномоченное структурное подразделение). Уполномоченное структурное подразделение отвечает за:

1) размещение и обновление информации на сайте РИС;

2) разграничение, структурирование и наполняемость разделов сайта РИС;

3) подготовку предложений и координацию работ по модернизации, доработке, восстановлению работоспособности и порядку редактирования сайта РИС;

4) разработку проектов регламентов, инструкций, методических рекомендаций в сфере информационного обеспечения контрактной системы в сфере закупок;

5) контроль за периодичностью размещения информации на сайте РИС.

Глава 3. ПОРЯДОК РАЗМЕЩЕНИЯ, ПЕРИОДИЧНОСТЬ И СРОКИ ОБНОВЛЕНИЯ ИНФОРМАЦИИ НА САЙТЕ РИС

7. Размещение информации на сайте РИС и ее обновление осуществляют сотрудники уполномоченного структурного подразделения министерства, имеющие соответствующий доступ для редактирования сайта РИС (далее - ответственные лица).

8. Ответственные лица:

1) определяют принадлежность публикуемой информации к соответствующим разделам сайта РИС;

2) обрабатывают и размещают необходимые материалы в соответствующие разделы сайта РИС;

3) при необходимости запрашивают информацию для размещения на сайте РИС у соответствующих структурных подразделений министерства;

4) вырабатывают предложения по совершенствованию дизайна, информационного наполнения, структуре, функциональных и сервисных услугах сайта РИС;

5) осуществляют мониторинг периодичности обновления, своевременности предоставления, полноты, актуальности и качества информации на сайте РИС.

9. Информация, подлежащая размещению на сайте РИС, направляется руководителем структурного подразделения министерства, определенного в качестве ответственного за предоставление информации, подлежащей размещению на сайте РИС (далее - ответственный за предоставление информации), в уполномоченное структурное подразделение на бумажном носителе и/или в электронном виде.

Информация, подлежащая размещению на сайте РИС, должна быть согласована министром или заместителем министра, курирующим структурное подразделение министерства, определенного ответственным за предоставление информации.

Ответственность за достоверность и полноту сведений, представляемых для размещения на сайте РИС, в том числе за идентичность бумажного и/или электронного вариантов документов, несет руководитель структурного подразделения министерства, предоставивший указанную информацию.

10. Информация на сайте РИС размещается в течение 1 рабочего дня со дня ее получения ответственным лицом. Ответственное лицо проверяет правильность размещения (обновления) информации на сайте РИС.

11. Обновление, изменение и удаление информации, размещенной на сайте РИС, осуществляется ответственным лицом на основании обращения руководителя структурного подразделения министерства, предоставившего информацию. В случае выявления технических ошибок при размещении (обновлении) информации на сайте РИС (отсутствие листов в документе при некорректном сканировании документа, опечатки, несоответствие разделу (подразделу) размещения, сложности визуального восприятия содержимого документа, связанные с некорректным сканированием документа) ответственным лицом производится корректировка.

12. Ответственность за соблюдение сроков размещения (обновления) информации на сайте РИС с момента получения сведений, представляемых для размещения на сайте РИС, несет ответственное лицо.

13. Структура сайта РИС, периодичность размещения и сроки обновления информации на сайте РИС, ответственные лица за предоставление, публикацию и актуализацию информации определены в приложении №1 и №2 к настоящему Положению. В случае возникновения необходимости размещения дополнительной информации, структура сайта РИС может быть дополнена другими разделами.

Глава 4. ТРЕБОВАНИЯ К ТЕХНОЛОГИЧЕСКИМ, ПРОГРАММНЫМ И ЛИНГВИСТИЧЕСКИМ СРЕДСТВАМ ОБЕСПЕЧЕНИЯ ПОЛЬЗОВАНИЯ САЙТОМ РИС

14. Информация, размещенная на сайте РИС, должна быть круглосуточно доступна пользователям информацией и информационным системам для получения, ознакомления и использования без взимания за это платы, без дополнительной регистрации и без иных ограничений.

15. Информация, размещенная на сайте РИС, не должна быть зашифрована или защищена от доступа средствами, не позволяющими осуществить ознакомление пользователя информацией с ее содержанием без использования иного программного обеспечения или технических средств, чем веб-обозреватель. Доступ к общедоступной информации, размещенной на сайте РИС, не может быть обусловлен требованием регистрации пользователей или предоставления ими персональных данных, а также требованием заключения ими лицензионных или иных соглашений.

16. Для доступа к информации, размещенной на сайте РИС, не должны использоваться специально созданные с этой целью технологические и программные средства, установка которых требует заключения пользователями лицензионного или иного соглашения с правообладателем этих средств, предусматривающего взимание с пользователей платы.

17. Сайт РИС должен обеспечивать максимально возможное быстродействие технических средств пользователя информацией. Приоритетом при создании сайта РИС является сокращение времени, в течение которого его страницы открываются пользователем информацией, в том числе и при использовании медленного соединения.

18. Суммарная длительность перерывов в работе сайта РИС не должна превышать 4 часов в месяц (за исключением перерывов, связанных с обстоятельствами непреодолимой силы). При необходимости проведения плановых технических работ, в ходе которых доступ пользователей к информации, размещенной на сайте РИС, будет невозможен, уведомление об этом должно быть размещено на главной странице не менее чем за сутки до начала работ.

19. В случае возникновения технических неполадок, неполадок программного обеспечения или иных проблем, влекущих невозможность доступа пользователей информацией к сайту РИС или к его отдельным страницам, на сайте РИС должно быть размещено в срок, не превышающий 2 часов с момента возобновления доступа, объявление с указанием причины, даты и времени прекращения доступа, а также даты и времени возобновления доступа к информации.

20. Текстовая информация на сайте РИС отображается с использованием стандартных системных шрифтов.

21. Текстовая информация размещается на сайте РИС в формате, обеспечивающем возможность поиска и копирования фрагментов текста средствами веб-обозревателя.

Правовые акты, их проекты, доклады, отчеты, обзоры, прогнозы, протоколы, заключения, статистическая и аналитическая информация, образцы форм и иных документов размещаются на сайте РИС в виде файлов в формате, обеспечивающем возможность их сохранения на технических средствах пользователей информацией и допускающем после сохранения возможность поиска и копирования произвольного фрагмента текста средствами соответствующей программы для просмотра.

22. Программное обеспечение и технологические средства обеспечения пользования сайтом РИС, а также форматы размещенной на нем информации должны:

1) обеспечивать свободный доступ пользователей информацией к информации, размещенной на сайте РИС. Пользование информацией не может быть обусловлено требованием использования пользователями информацией определенных веб-обозревателей или установки на технические средства пользователей информацией программного обеспечения, специально созданного для доступа к информации, размещенной на сайте РИС;

2) предоставлять пользователям информацией возможность поиска и получения информации, размещенной на сайте РИС, средствами автоматизированного сбора данных в информационно-телекоммуникационной сети «Интернет», в том числе поисковыми системами;

3) обеспечивать пользователю информацией возможность навигации, поиска и использования текстовой информации, размещенной на сайте РИС, при выключенной функции отображения графических элементов страниц в веб-обозревателе;

4) предоставлять пользователям информацией возможность пользоваться сайтом РИС, в том числе посредством клавиатуры, без необходимости удерживать отдельные клавиши определенное время или необходимости придерживаться определенной последовательности ввода, производить одновременные нажатия нескольких клавиш;

5) предоставлять пользователям информацией возможность масштабировать (увеличивать и уменьшать) шрифт и элементы интерфейса сайта РИС средствами веб-обозревателя.

23. Навигационные средства сайта РИС должны соответствовать следующим требованиям:

1) вся размещенная на сайте РИС информация должна быть доступна пользователям информацией путем последовательного перехода по гиперссылкам, начиная с главной страницы сайта РИС. Количество таких переходов (по кратчайшей последовательности) должно быть не более пяти;

2) пользователю информацией должна предоставляться наглядная информация о структуре сайта РИС и о местонахождении отображаемой страницы в этой структуре;

3) на каждой странице сайта РИС должны быть размещены: главное меню, явно обозначенная ссылка на главную страницу;

4) заголовки и подписи на страницах должны описывать содержание (назначение) данной страницы, наименование текущего раздела и отображаемого документа; наименование страницы, описывающее ее содержание (назначение), должно отображаться в заголовке окна веб-обозревателя.

24. Информация на сайте РИС должна излагаться на русском языке. Допускается размещение на сайте РИС информации, представляющей воспроизведение документов, подлинники которых составлены на ином языке.

Допускается указание наименований иностранных юридических лиц, фамилий и имен физических лиц, наименований программного обеспечения с использованием латинского алфавита.

Начальник отдела программно-аналитического сопровождения и мониторинга
Е.А. Винокурова

«Приложение №1 к Положению
о сайте региональной информационной
системы Иркутской области в сфере закупок

СТРУКТУРА САЙТА РИС, ПЕРИОДИЧНОСТЬ РАЗМЕЩЕНИЯ И СРОКИ ОБНОВЛЕНИЯ ИНФОРМАЦИИ НА САЙТЕ РИС, ОТВЕТСТВЕННЫЕ ЗА ПРЕДОСТАВЛЕНИЕ ИНФОРМАЦИИ

№ п/п	Наименование раздела	Периодичность и сроки обновления информации	Ответственные за предоставление информации
1.	О министерстве	По факту возникновения информации, но не позднее следующего рабочего дня после возникновения информации	Министерство по регулированию контрактной системы в сфере закупок Иркутской области
2.	Новости	По факту возникновения информации, но не позднее следующего рабочего дня после возникновения информации	Министерство по регулированию контрактной системы в сфере закупок Иркутской области
3.	Правовые акты	По факту возникновения информации, но не позднее следующего рабочего дня после возникновения информации	Министерство по регулированию контрактной системы в сфере закупок Иркутской области
4.	Информация заказчикам по 44-ФЗ	По факту возникновения информации, но не позднее следующего рабочего дня после возникновения информации	Министерство по регулированию контрактной системы в сфере закупок Иркутской области
5.	Муниципальным образованиям	По факту возникновения информации, но не позднее следующего рабочего дня после возникновения информации	Министерство по регулированию контрактной системы в сфере закупок Иркутской области
6.	Поставщикам	По факту возникновения информации, но не позднее следующего рабочего дня после возникновения информации	Министерство финансов Иркутской области, Министерство по регулированию контрактной системы в сфере закупок Иркутской области
7.	Общественное обсуждение	По факту возникновения информации	Министерство по регулированию контрактной системы в сфере закупок Иркутской области
8.	Информация по 223-ФЗ	По факту возникновения информации, но не позднее следующего рабочего дня после возникновения информации	Министерство по регулированию контрактной системы в сфере закупок Иркутской области
9.	Подрядчикам по капремонту многоквартирных домов	По факту возникновения информации, но не позднее следующего рабочего дня после возникновения информации	Министерство по регулированию контрактной системы в сфере закупок Иркутской области
10.	Контроль в сфере закупок	По факту возникновения информации, но не позднее следующего рабочего дня после возникновения информации	Министерство по регулированию контрактной системы в сфере закупок Иркутской области
11.	Аналитический блок	По факту возникновения информации	Министерство по регулированию контрактной системы в сфере закупок Иркутской области
12.	Пользователям региональной информационной системы	По факту возникновения информации	Министерство финансов Иркутской области, Министерство по регулированию контрактной системы в сфере закупок Иркутской области
13.	Часто задаваемые вопросы	По факту возникновения информации	Министерство по регулированию контрактной системы в сфере закупок Иркутской области
14.	Электронная витрина закупок	Ежедневно	

«Приложение №2 к Положению
о сайте региональной информационной
системы Иркутской области в сфере закупок

ОТВЕТСТВЕННЫЕ ЛИЦА ЗА ПУБЛИКАЦИЮ И АКТУАЛИЗАЦИЮ ИНФОРМАЦИИ НА САЙТЕ ОТКРЫТОЙ ЧАСТИ РЕГИОНАЛЬНОЙ ИНФОРМАЦИОННОЙ СИСТЕМЫ ИРКУТСКОЙ ОБЛАСТИ В СФЕРЕ ЗАКУПОК

№ п/п	Наименование раздела (подраздела)	Ответственные лица
1.	О министерстве	
1.1.	Контакты	А.Н. Шапкин, заместитель начальника отдела программно-аналитического сопровождения и мониторинга
2.	Новости	И.Н. Димке, заместитель министра; А.В. Сеньков, заместитель министра
3.	Правовые акты	
3.1.	Федеральные акты	Ю.М. Бобрышева, начальник юридического отдела
3.2.	Региональные акты	Ю.М. Бобрышева, начальник юридического отдела; О.В. Недорубкова, начальник отдела методологического обеспечения
3.3.	Министерство по регулированию контрактной системы в сфере закупок Иркутской области	Ю.М. Бобрышева, начальник юридического отдела; О.В. Недорубкова, начальник отдела методологического обеспечения; М.А. Суборов, начальник отдела закупок отдельными видами юридических лиц Иркутской области
3.4.	Экспертиза, обсуждение нормативно-правовых актов	Ю.М. Бобрышева, начальник юридического отдела; О.В. Недорубкова, начальник отдела методологического обеспечения; М.А. Суборов, начальник отдела закупок отдельными видами юридических лиц Иркутской области
3.5.	Типовые формы	О.В. Недорубкова, начальник отдела методологического обеспечения; М.А. Суборов, начальник отдела закупок отдельными видами юридических лиц Иркутской области
4.	Информация заказчикам по № 44-ФЗ	
4.1.	Письма	И.Н. Димке, заместитель министра; А.В. Сеньков, заместитель министра
4.2.	Методические рекомендации	О.В. Недорубкова, начальник отдела методологического обеспечения; М.Н. Павлюк, начальник отдела проведения конкурентных процедур; О.В. Саклакова, начальник отдела закупок в сфере здравоохранения и строительства; Е.А. Винокурова, начальник отдела программно-аналитического сопровождения и мониторинга; М.А. Суборов, начальник отдела закупок отдельными видами юридических лиц Иркутской области
4.3.	Совместные закупки	М.Н. Павлюк, начальник отдела проведения конкурентных процедур; О.В. Саклакова, начальник отдела закупок в сфере здравоохранения и строительства
4.4.	Закупки у учреждений и предприятий УИС	М.Н. Павлюк, начальник отдела проведения конкурентных процедур; О.В. Саклакова, начальник отдела закупок в сфере здравоохранения и строительства; Е.А. Винокурова, начальник отдела программно-аналитического сопровождения и мониторинга
4.5.	Закупки до 500 тысяч рублей	О.В. Недорубкова, начальник отдела методологического обеспечения; М.Н. Павлюк, начальник отдела проведения конкурентных процедур; О.В. Саклакова, начальник отдела закупок в сфере здравоохранения и строительства; Е.А. Винокурова, начальник отдела программно-аналитического сопровождения и мониторинга
4.6.	Региональные реестры	М.Н. Павлюк, начальник отдела проведения конкурентных процедур; О.В. Саклакова, начальник отдела закупок в сфере здравоохранения и строительства
4.7.	Обучение	О.В. Недорубкова, начальник отдела методологического обеспечения; М.Н. Павлюк, начальник отдела проведения конкурентных процедур; О.В. Саклакова, начальник отдела закупок в сфере здравоохранения и строительства; Е.А. Винокурова, начальник отдела программно-аналитического сопровождения и мониторинга
5.	Муниципальным образованиям	
5.1.	Информация для муниципальных образований	О.В. Недорубкова, начальник отдела методологического обеспечения; Е.А. Винокурова, начальник отдела программно-аналитического сопровождения и мониторинга; М.Н. Павлюк, начальник отдела проведения конкурентных процедур; О.В. Саклакова, начальник отдела закупок в сфере здравоохранения и строительства
5.2.	Запросы	И.Н. Димке, заместитель министра; А.В. Сеньков, заместитель министра
5.3.	Сайты муниципальных образований	А.Н. Шапкин, заместитель начальника отдела программно-аналитического сопровождения и мониторинга
6.	Поставщикам	
6.1.	Информация для поставщиков	И.Н. Димке, заместитель министра; А.В. Сеньков, заместитель министра
6.2.	Планирование закупок крупнейших заказчиков Иркутской области	Е.А. Винокурова, начальник отдела программно-аналитического сопровождения и мониторинга; М.А. Суборов, начальник отдела закупок отдельными видами юридических лиц Иркутской области
6.3.	Часто задаваемые вопросы поставщиков	О.В. Недорубкова, начальник отдела методологического обеспечения; М.Н. Павлюк, начальник отдела проведения конкурентных процедур; О.В. Саклакова, начальник отдела закупок в сфере здравоохранения и строительства; Е.А. Винокурова, начальник отдела программно-аналитического сопровождения и мониторинга
7.	Общественное обсуждение	
7.1	Общественное обсуждение закупок	М.Н. Павлюк, начальник отдела конкурентных процедур; О.В. Саклакова, начальник отдела закупок в сфере здравоохранения и строительства;
7.2.	Общественное обсуждение правовых актов	О.В. Недорубкова, начальник отдела методологического обеспечения; М.А. Суборов, начальник отдела закупок отдельными видами юридических лиц Иркутской области
7.3.	Практика проведения закупок областными заказчиками Иркутской области по Федеральному закону № 44-ФЗ	А.Н. Шапкин, заместитель начальника отдела программно-аналитического сопровождения и мониторинга
8.	Информация по 223-ФЗ	
8.1.	Письма и документы по 223-ФЗ	М.А. Суборов, начальник отдела закупок отдельными видами юридических лиц Иркутской области; О.В. Недорубкова, начальник отдела методологического обеспечения
8.2.	Нормативно-правовые акты по 223-ФЗ	М.А. Суборов, начальник отдела закупок отдельными видами юридических лиц Иркутской области; О.В. Недорубкова, начальник отдела методологического обеспечения; Ю.М. Бобрышева, начальник юридического отдела
9.	Подрядчикам по капремонту многоквартирных домов	
9.1.	Информация и документы	А.В. Сеньков, заместитель министра; М.А. Суборов, начальник отдела закупок отдельными видами юридических лиц Иркутской области
9.2.	Реестр квалифицированных подрядных организаций	М.А. Суборов, начальник отдела закупок отдельными видами юридических лиц Иркутской области
9.3.	Реестр договоров на оказание услуг	М.А. Суборов, начальник отдела закупок отдельными видами юридических лиц Иркутской области
10.	Контроль в сфере закупок	
10.1.	Информация контрольных органов	И.Н. Димке, заместитель министра; А.В. Сеньков, заместитель министра
10.2.	Информация надзорных органов	И.Н. Димке, заместитель министра; А.В. Сеньков, заместитель министра
10.3.	Информация о работе комиссии по проверке обоснованности закупок	О.В. Саклакова, начальник отдела закупок в сфере здравоохранения и строительства; А.Н. Шапкин, заместитель начальника отдела программно-аналитического сопровождения и мониторинга
11.	Аналитический блок	
11.1.	Отчеты министерства	И.Н. Димке, заместитель министра; А.В. Сеньков, заместитель министра; Е.А. Винокурова, начальник отдела программно-аналитического сопровождения и мониторинга
11.2.	Рейтинг заказчиков	Е.А. Винокурова, начальник отдела программно-аналитического сопровождения и мониторинга
11.3.	Мониторинг закупок	Е.А. Винокурова, начальник отдела программно-аналитического сопровождения и мониторинга
11.4.	Практика рассмотрения жалоб	Ю.М. Бобрышева, начальник юридического отдела
12.	Пользователям региональной информационной системы	Е.А. Винокурова, начальник отдела программно-аналитического сопровождения и мониторинга
13.	Часто задаваемые вопросы	О.В. Недорубкова, начальник отдела методологического обеспечения; М.Н. Павлюк, начальник отдела проведения конкурентных процедур; О.В. Саклакова, начальник отдела закупок в сфере здравоохранения и строительства; Е.А. Винокурова, начальник отдела программно-аналитического сопровождения и мониторинга
14.	Электронная витрина закупок	И.Н. Димке, заместитель министра; Е.А. Винокурова, начальник отдела программно-аналитического сопровождения и мониторинга

АППАРАТ ГУБЕРНАТОРА ИРКУТСКОЙ ОБЛАСТИ И ПРАВИТЕЛЬСТВА ИРКУТСКОЙ ОБЛАСТИ

ПРИКАЗ

26 апреля 2018 года **№ 19-пра**

Иркутск

О секретариате руководителя аппарата Губернатора Иркутской области и Правительства Иркутской области

В соответствии с постановлением Правительства Иркутской области от 10 марта 2016 года № 124-пп «Об аппарате Губернатора Иркутской области и Правительства Иркутской области», руководствуясь статьей 21 Устава Иркутской области:

1. Утвердить Положение о секретариате руководителя аппарата Губернатора Иркутской области и Правительства Иркутской области (прилагается).

2. Утвердить Распределение сотрудников секретариата руководителя аппарата Губернатора Иркутской области и Правительства Иркутской области (прилагается).

3. Признать утратившими силу:

1) приказ аппарата Губернатора Иркутской области и Правительства Иркутской области от 19 января 2010 года № 10/1-пра «О секретариате руководителя аппарата Губернатора Иркутской области и Правительства Иркутской области»;

2) пункт 1 приказа аппарата Губернатора Иркутской области и Правительства Иркутской области от 19 января 2011 года № 1-пра «О внесении изменений в отдельные приказы аппарата Губернатора Иркутской области и Правительства Иркутской области»;

3) подпункт «б» пункта 4 приказа аппарата Губернатора Иркутской области и Правительства Иркутской области от 29 апреля 2011 года № 10-пра «Об отделе по обеспечению деятельности комиссии по делам несовершеннолетних и защите их прав Иркутской области»;

4) приказ аппарата Губернатора Иркутской области и Правительства Иркутской области от 7 декабря 2015 года № 47-пра «О внесении изменений в Положение о секретариате руководителя аппарата Губернатора Иркутской области и Правительства Иркутской области»;

5) пункт 1 приказа аппарата Губернатора Иркутской области и Правительства Иркутской области от 28 сентября 2017 года № 45-пра «О внесении изменений в отдельные приказы аппарата Губернатора Иркутской области и Правительства Иркутской области»;

6) приказ аппарата Губернатора Иркутской области и Правительства Иркутской области от 11 декабря 2017 года № 57-пра «О внесении изменения в приказ аппарата Губернатора Иркутской области и Правительства Иркутской области от 19 января 2010 года № 10/1-пра».

4. Настоящий приказ подлежит официальному опубликованию в общественно-политической газете «Областная», а также на «Официальном интернет-портале правовой информации» (www.pravo.gov.ru).

Заместитель Губернатора Иркутской области – руководитель аппарата Губернатора Иркутской области и Правительства Иркутской области
Д.В. Чернышов

УТВЕРЖДЕНО
приказом аппарата Губернатора
Иркутской области и Правительства
Иркутской области
от 26 апреля 2018 года № 19-пра

ПОЛОЖЕНИЕ О СЕКРЕТАРИАТЕ РУКОВОДИТЕЛЯ АППАРАТА ГУБЕРНАТОРА ИРКУТСКОЙ ОБЛАСТИ И ПРАВИТЕЛЬСТВА ИРКУТСКОЙ ОБЛАСТИ

Глава 1. ОБЩИЕ ПОЛОЖЕНИЯ

1. Секретариат руководителя аппарата Губернатора Иркутской области и Правительства Иркутской области (далее – секретариат) является самостоятельным структурным подразделением аппарата Губернатора Иркутской области и Правительства Иркутской области (на правах управления), осуществляющим организационно-плановое и документационное обеспечение деятельности первого заместителя Губернатора Иркутской области, членов Правительства Иркутской области (первого заместителя Губернатора Иркутской области – Председателя Правительства Иркутской области, первого заместителя Председателя Правительства Иркутской области, заместителей Губернатора Иркутской области, заместителей Председателя Правительства Иркутской области), руководителя аппарата Губернатора Иркутской области и Правительства Иркутской области, первого заместителя руководителя аппарата Губернатора Иркутской области и Правительства Иркутской области, заместителей руководителя аппарата Губернатора Иркутской области и Правительства Иркутской области (далее в целях настоящего Положения – должностные лица Правительства Иркутской области, аппарата Губернатора Иркутской области и Правительства Иркутской области).

2. Секретариат в своей деятельности руководствуется Конституцией Российской Федерации, федеральными конституционными законами, федеральными законами, правовыми актами Президента Российской Федерации, Правительства Российской Федерации, Уставом Иркутской области, законами Иркутской области, иными правовыми актами, а также настоящим Положением.

3. Секретариат осуществляет свою деятельность во взаимодействии с органами государственной власти (государственными органами), самостоятельными структурными подразделениями аппарата Губернатора Иркутской области и Правительства Иркутской области, исполнительными органами государственной власти Иркутской области, органами местного самоуправления муниципальных образований Иркутской области (далее – органы местного самоуправления), организациями и общественными объединениями (далее – организации), гражданами.

Глава 2. ЗАДАЧА СЕКРЕТАРИАТА

4. Задачей секретариата является организационно-плановое и документационное обеспечение деятельности должностных лиц Правительства Иркутской области, аппарата Губернатора Иркутской области и Правительства Иркутской области в соответствии с настоящим Положением.

Глава 3. ФУНКЦИИ СЕКРЕТАРИАТА

5. Секретариат в соответствии с возложенной задачей в установленном порядке осуществляет следующие функции:

1) планирование рабочих встреч, служебных совещаний и ведение рабочих графиков должностных лиц Правительства Иркутской области, аппарата Губернатора Иркутской области и Правительства Иркутской области;

2) организация работы приемных должностных лиц Правительства Иркутской области, аппарата Губернатора Иркутской области и Правительства Иркутской области, в том числе обеспечение служебных переговоров должностных лиц Правительства Иркутской области, аппарата Губернатора Иркутской области и Правительства Иркутской области по техническим средствам связи;

3) организация регистрации, учета и установленного порядка прохождения поступающих документов и материалов, своевременного их рассмотрения и направления руководителям исполнительных органов государственной власти Иркутской области, руководителям самостоятельных структурных подразделений аппарата Губернатора Иркутской области и Правительства Иркутской области, помощникам Губернатора Иркутской области по обеспечению исполнения отдельных полномочий, полномочному представителю Губернатора Иркутской области в Законодательном Собрании Иркутской области в соответствии с поручениями (резолюциями) должностных лиц Правительства Иркутской области, аппарата Губернатора Иркутской области и Правительства Иркутской области, а также регистрации, учета исходящей корреспонденции;

4) оформление поручений (резолюций) должностных лиц Правительства Иркутской области, аппарата Губернатора Иркутской области и Правительства Иркутской области, иных документов по поручению должностных лиц Правительства Иркутской области, аппарата Губернатора Иркутской области и Правительства Иркутской области (служебных записок, писем) с обеспечением прохождения установленного порядка согласования;

5) контроль за исполнением поручений должностных лиц Правительства Иркутской области, аппарата Губернатора Иркутской области и

Правительства Иркутской области, в том числе контроль за подготовкой в соответствии с поручениями указанных должностных лиц документов, включая проекты правовых актов Иркутской области, за их оформлением в установленном порядке и наличием необходимых согласований при представлении должностным лицам Правительства Иркутской области, аппарата Губернатора Иркутской области и Правительства Иркутской области на подписание или визирование;

6) подготовка и сбор аналитических, информационно-справочных и других материалов, необходимых для текущей деятельности должностных лиц Правительства Иркутской области, аппарата Губернатора Иркутской области и Правительства Иркутской области;

7) подготовка проектов поздравительных и приветственных писем и телеграмм, подписываемых должностными лицами Правительства Иркутской области, аппарата Губернатора Иркутской области и Правительства Иркутской области;

8) организация совместно с другими соответствующими самостоятельными структурными подразделениями аппарата Губернатора Иркутской области и Правительства Иркутской области, исполнительными органами государственной власти Иркутской области совещаний, заседаний и иных мероприятий, проводимых должностными лицами Правительства Иркутской области, аппарата Губернатора Иркутской области и Правительства Иркутской области, контроль за своевременным предоставлением информационно-справочных материалов, необходимых для участия должностных лиц Правительства Иркутской области, аппарата Губернатора Иркутской области и Правительства Иркутской области в совещаниях, заседаниях и иных мероприятиях;

9) осуществление с участием других соответствующих самостоятельных структурных подразделений аппарата Губернатора Иркутской области и Правительства Иркутской области, исполнительных органов государственной власти Иркутской области организационного и информационного обеспечения официальных визитов, встреч, поездок, в том числе на территории иностранных государств, должностных лиц Правительства Иркутской области, аппарата Губернатора Иркутской области и Правительства Иркутской области;

10) обеспечение установленного доступа к служебной информации, сохранности служебной документации.

6. Секретариат в установленной сфере деятельности разрабатывает проекты правовых актов Иркутской области, формирует предложения о ежегодном плане и показателях деятельности секретариата, осуществляет иные функции, предусмотренные законодательством.

Глава 4. ОБЕСПЕЧЕНИЕ ДЕЯТЕЛЬНОСТИ СЕКРЕТАРИАТА

7. Секретариат для решения возложенной задачи и реализации функций в установленном порядке вправе:

1) запрашивать и получать от органов государственной власти (государственных органов), самостоятельных структурных подразделений аппарата Губернатора Иркутской области и Правительства Иркутской области, исполнительных органов государственной власти Иркутской области, органов местного самоуправления, организаций и граждан необходимую информацию;

2) принимать участие в работе заседаний совещательных и координационных органов при Губернаторе Иркутской области и Правительстве Иркутской области, иных заседаниях и совещаниях;

3) способствовать привлечению в необходимых случаях специалистов исполнительных органов государственной власти Иркутской области, а также специалистов (экспертов) иных органов и организаций для решения вопросов, относящихся к сфере деятельности секретариата;

4) осуществлять иные права, предусмотренные законодательством.

8. Информационное, документационное, материально-техническое, транспортное обеспечение деятельности секретариата осуществляют управление делами Губернатора Иркутской области и Правительства Иркутской области и соответствующие самостоятельные структурные подразделения аппарата Губернатора Иркутской области и Правительства Иркутской области.

Глава 5. ОРГАНИЗАЦИЯ ДЕЯТЕЛЬНОСТИ СЕКРЕТАРИАТА

9. Секретариат возглавляет руководитель секретариата, который назначается на должность и освобождается от должности в установленном порядке.

10. Руководитель секретариата:

1) представляет секретариат в отношениях с органами государственной власти (государственными органами), органами местного самоуправления, организациями, гражданами;

2) организует деятельность секретариата и осуществляет руководство этой деятельностью;

3) распределяет обязанности государственных гражданских служащих Иркутской области в секретариате и работников, замещающих в секретариате должности, не являющиеся должностями государственной гражданской службы Иркутской области, при их наличии (далее – сотрудники секретариата) в соответствии с должностными регламентами (должностными инструкциями), настоящим Положением;

4) обеспечивает подготовку должностных регламентов сотрудников секретариата;

5) разрабатывает в установленном порядке проект положения о секретариате, предложения о предельной штатной численности секретариата;

6) вносит предложения по улучшению условий труда сотрудников секретариата, направлению их для участия в мероприятиях по профессиональному развитию, а также их поощрению и награждению за государственную гражданскую службу Иркутской области, наложению на них дисциплинарных взысканий, принимает участие в подборе кадров секретариата в установленном порядке;

7) подписывает документы, исходящие из секретариата;

8) осуществляет иные полномочия, предусмотренные законодательством.

Глава 6. ОТВЕТСТВЕННОСТЬ СОТРУДНИКОВ СЕКРЕТАРИАТА

11. Руководитель секретариата несет персональную ответственность за выполнение задач и функций, возложенных на секретариат.

12. Сотрудники секретариата несут ответственность, предусмотренную законодательством.

Первый заместитель руководителя аппарата Губернатора
Иркутской области и Правительства Иркутской области
А.В. Южаков

УТВЕРЖДЕНО
приказом аппарата Губернатора
Иркутской области и Правительства
Иркутской области
от 26 апреля 2018 года № 19-пра

**РАСПРЕДЕЛЕНИЕ
СОТРУДНИКОВ СЕКРЕТАРИАТА РУКОВОДИТЕЛЯ АППАРАТА
ГУБЕРНАТОРА ИРКУТСКОЙ ОБЛАСТИ И ПРАВИТЕЛЬСТВА
ИРКУТСКОЙ ОБЛАСТИ**

Должностные лица Правительства Иркутской области, аппарата Губернатора Иркутской области и Правительства Иркутской области и иные должностные лица	Количество сотрудников секретариата, чел.
Первый заместитель Губернатора Иркутской области – Председатель Правительства Иркутской области	3
Первый заместитель Губернатора Иркутской области	2
Первый заместитель Председателя Правительства Иркутской области	2
Заместитель Губернатора Иркутской области	1
Заместитель Председателя Правительства Иркутской области	2
Руководитель аппарата Губернатора Иркутской области и Правительства Иркутской области	2
Первый заместитель руководителя аппарата Губернатора Иркутской области и Правительства Иркутской области	1
Заместитель руководителя аппарата Губернатора Иркутской области и Правительства Иркутской области	1

Первый заместитель руководителя аппарата Губернатора
Иркутской области и Правительства Иркутской области
А.В. Южаков

**МИНИСТЕРСТВО ПО РЕГУЛИРОВАНИЮ
КОНТРАКТНОЙ СИСТЕМЫ
В СФЕРЕ ЗАКУПОК ИРКУТСКОЙ ОБЛАСТИ**

П Р И К А З

24.04.2018 **№ 12-мпр**

Иркутск

Об утверждении типовой формы соглашения о взаимодействии заказчика и оператора электронной площадки при осуществлении конкурентной закупки в электронной форме

В целях координации деятельности заказчиков Иркутской области, осуществляющих закупки в соответствии с Федеральным законом от 18 июля 2011 года № 223-ФЗ «О закупках товаров, работ, услуг отдельными видами юридических лиц», в соответствии с пунктом 5 статьи 3 Федерального закона от 31 декабря 2017 года № 505-ФЗ «О внесении изменений в отдельные законодательные акты Российской Федерации», руководствуясь статьей 21 Устава Иркутской области, Положением о министерстве по регулированию контрактной системы в сфере закупок Иркутской области, утвержденным постановлением Правительства Иркутской области от 12 августа 2013 года № 301-пп,

П Р И К А З Ы В А Ю:

1. Утвердить типовую форму соглашения о взаимодействии заказчика и оператора электронной площадки при осуществлении конкурентной закупки в электронной форме (далее – типовая форма соглашения) (прилагается).

2. Заказчикам Иркутской области, осуществляющим закупки в соответствии с Федеральным законом от 18 июля 2011 года № 223-ФЗ «О закупках товаров, работ, услуг отдельными видами юридических лиц», с 1 июля 2018 года при заключении соглашения с оператором электронной площадки руководствоваться типовой формой соглашения.

3. Настоящий приказ подлежит официальному опубликованию на «Официальном интернет-портале правовой информации» (www.pravo.gov.ru).

4. Настоящий приказ вступает в силу с 1 июля 2018 года, но не ранее через десять календарных дней после дня его официального опубликования.

Министр по регулированию контрактной системы в сфере
закупок Иркутской области
М.Е. Авдеев

Утверждена
приказом министерства по регулированию
контрактной системы в сфере закупок
Иркутской области
от 24.04.2018 № 12-мпр

**ТИПОВАЯ ФОРМА СОГЛАШЕНИЯ О
ВЗАИМОДЕЙСТВИИ ЗАКАЗЧИКА И ОПЕРАТОРА ЭЛЕКТРОННОЙ
ПЛОЩАДКИ ПРИ ОСУЩЕСТВЛЕНИИ КОНКУРЕНТНОЙ ЗАКУПКИ В
ЭЛЕКТРОННОЙ ФОРМЕ**

г._____ «____» _____ 20__ года

_____, именуемое в дальнейшем Заказчик, в лице _____ _____, действующей на основании _____, с одной стороны, и _____, именуемое в дальнейшем Оператор электронной площадки, в лице _____, действующего на основании _____, с другой стороны, далее именуемые Сторонами, в соответствии с частью 2 статьи 3.3 Федерального закона от 18.07.2011 № 223-ФЗ «О закупках товаров, работ, услуг отдельными видами юридических лиц» (далее – Федеральный закон № 223-ФЗ), заключили настоящее Соглашение о нижеследующем:

1. Предмет Соглашения

1. Предметом Соглашения является взаимодействие Сторон в части реализации комплекса мероприятий, направленных на проведение конкурентных закупок для нужд _____ путем проведения различных видов процедур в электронной форме с использованием функционала электронной площадки.

2. В рамках настоящего соглашения Оператор электронной площадки обязуется:

1) обеспечить проведение обучающих мероприятий по осуществлению конкурентных закупок в электронной форме для Заказчика;

2) предоставить Заказчику персонального менеджера для осуществления консультаций по работе на электронной площадке;

3) обеспечить функционирование личного кабинета Заказчика на сайте электронной площадки в сети Интернет по адресу: _____ в объеме достаточном и необходимом для проведения конкурентных закупок в электронной форме в соответствии с положениями Федерального закона № 223-ФЗ;

4) обеспечить хранение в течение не менее чем трех лет извещений о конкурентной закупке, документаций о конкурентной закупке, заявок на участие в конкурентной закупке, составленных в ходе закупочной процедуры протоколов, а также иных документов, сведений и информации о конкурентных закупках Заказчика, осуществленных в электронной форме с использованием функционала электронной площадки, в личном кабинете Заказчика;

5) в случае прекращения деятельности Заказчика обеспечить осуществление выгрузки архива хранимой документации по запросу Заказчика;

6) обеспечить бесперебойное функционирование оборудования и программно-технических средств, обеспечивающих проведение конкурентных закупок в электронной форме в соответствии с положениями Федерального закона №223-ФЗ;

7) обеспечить аккредитацию участников конкурентной закупки на электронной площадке, подачу участниками конкурентной закупки в электронной форме заявок на участие в конкурентной закупке в электронной форме, окончательных предложений, направление участниками конкурентной закупки запросов о даче разъяснений положений извещения об осуществлении конкурентной закупки и (или) документации о конкурентной закупке, в порядке, установленном Федеральным законом № 223-ФЗ, регламентом работы электронной площадки и Положением о закупках Заказчика;

8) обеспечить взаимодействие заказчика и министерства по регулированию контрактной системы в сфере закупок Иркутской области при осуществлении конкурентной закупки в электронной форме, в порядке, установленном Положением о закупке Заказчика;

9) обеспечить размещение в единой информационной системе информации, связанной с осуществлением конкурентной закупки в электронной форме, разъяснений положений документации и извещения о проведении закупок в электронной форме в порядке, установленном Федеральным законом № 223-ФЗ и Положением о закупке Заказчика;

10) обеспечить предоставление комиссии по осуществлению конкурентных закупок доступа к заявкам участников, сопоставление ценовых предложений, дополнительных ценовых предложений участников конкурентной закупки в электронной форме;

11) обеспечить формирование проектов протоколов, составляемых в соответствии с Федеральным законом № 223-ФЗ, в том числе по шаблонам заказчика;

12) обеспечить обмен между участником конкурентной закупки в электронной форме, заказчиком и оператором электронной площадки информацией, связанной с осуществлением конкурентной закупки в электронной форме, на электронной площадке в форме электронных документов;

13) обеспечить конфиденциальность информации, предусмотренной Федеральным законом № 223-ФЗ, об участнике конкурентной закупки при направлении оператором электронной площадки Заказчику, министерству по регулированию контрактной системы в сфере закупок Иркутской области электронных документов, полученных от участника конкурентной закупки в электронной форме, до подведения результатов конкурентной закупки в электронной форме, за исключением случаев, предусмотренных Федеральным законом № 223-ФЗ;

14) обеспечить непрерывность осуществления конкурентной закупки в электронной форме, неизменность подписанных электронной подписью электронных документов, надежность функционирования программных и технических средств, используемых для осуществления конкурентной закупки в электронной форме, равный доступ участников конкурентной закупки в электронной форме к участию в ней;

15) обеспечить поддержку пользователей Заказчика в режиме он-лайн по рабочим дням с 09-00 до 18-00 (по иркутскому времени), по задачам с критическим приоритетом - в режиме 24/7.

3. В рамках настоящего соглашения Заказчик обязуется:

1) назначить ответственных лиц для взаимодействия с оператором электронной площадки;

2) соблюдать регламент работы электронной площадки;

3) осуществлять взаимодействие с участниками конкурентных закупок в электронной форме через оператора электронной площадки.

4. Ответственность за функциональную и техническую поддержку электронной площадки возлагается на оператора электронной площадки.

5. При возникновении потребности в дополнительных функциональных доработках личного кабинета Заказчика, их возможность реализации и сроки согласовываются Сторонами дополнительно.

2. Действие настоящего Соглашения

6. Настоящее Соглашение вступает в силу с момента его подписания уполномоченными представителями Сторон и действует неопределенный срок.

7. Настоящее Соглашение может быть дополнено или изменено по взаимному согласию Сторон, все изменения настоящего Соглашения действительны, если они совершены в письменной форме и подписаны уполномоченными лицами Сторон.

8. Действие настоящего Соглашения может быть прекращено по взаимному согласию Сторон.

3. Прочие положения

9. Оперативную координацию сотрудничества в рамках настоящего Соглашения осуществляют:

– со стороны Заказчика – _____;

– со стороны Оператора электронной площадки – _____.

10. Настоящее Соглашение не может являться основанием для возникновения финансовых и иных обязательств, не затрагивает обязательств каждой из Сторон по договорам, заключенным с третьими сторонами и не может служить препятствием для выполнения взятых на себя обязательств перед третьими сторонами.

11. Стороны подтверждают, что предмет и цели настоящего Соглашения не направлены на ограничение конкуренции и не противоречат антимонопольному законодательству.

12. Стороны определили, что настоящим Соглашением они не ограничивают себя в возможности взаимодействовать с другими организациями (партнерами) для достижения целей Соглашения.

13. Стороны обязуются не разглашать полученную в процессе сотрудничества информацию без взаимного согласования и использовать её только в служебных целях.

14. Каждая из Сторон принимает на себя обязательства обеспечить неразглашение (делать доступной любым третьим лицам, кроме случаев наличия у третьих лиц соответствующих полномочий в силу прямого указания закона) конфиденциальной информации, к которой она получила доступ при заключении настоящего Соглашения, в том числе персональных данных. Передача конфиденциальной информации третьим лицам возможна только по письменному согласованию Сторон с указанием характера передаваемой информации.

15. Спорные вопросы и разногласия, возникающие в ходе реализации настоящего Соглашения, разрешаются путём переговоров и консультаций между Сторонами. В случае не разрешения споров между сторонами в течение тридцати календарных дней, споры разрешаются в соответствии с законодательством Российской Федерации в Арбитражном суде Иркутской области.

16. Соглашение заключено в двух экземплярах, имеющих одинаковую юридическую силу.

4. Реквизиты и подписи сторон

Заказчик	Оператор электронной площадки
_____/_____ /	_____/_____/
М.П.(при наличии)	М.П.(при наличии)

МИНИСТЕРСТВО ТРУДА И ЗАНЯТОСТИ ИРКУТСКОЙ ОБЛАСТИ

П Р И К А З

24.04.2018 **№ 20-мпр**

Иркутск

Об утверждении административного регламента предоставления государственной услуги по оценке качества оказываемых социально ориентированными некоммерческими организациями общественно полезных услуг

В соответствии с постановлением Правительства Российской Федерации от 26 января 2017 года № 89 «О реестре некоммерческих организаций - исполнителей общественно полезных услуг», постановлением Правительства Иркутской области от 14 февраля 2018 года № 103-пп «Об исполнительных органах государственной власти Иркутской области, осуществляющих оценку качества оказания общественно полезных услуг социально ориентированными некоммерческими организациями», руководствуясь статьей 21 Устава Иркутской области, Положением о министерстве труда и занятости Иркутской области, утвержденным постановлением Правительства Иркутской области от 3 декабря 2012 года № 688-пп,

П Р И К А З Ы В А Ю:

1. Утвердить административный регламент предоставления государственной услуги по оценке качества оказываемых социально ориентированными некоммерческими организациями общественно полезных услуг (прилагается).

2. Настоящий приказ вступает в силу через десять календарных дней после дня его официального опубликования.

Министр Н.В. Воронцова

Утвержден
приказом министерства труда и занятости
Иркутской области
от 24.04.2018 № 20-мпр

АДМИНИСТРАТИВНЫЙ РЕГЛАМЕНТ ПРЕДОСТАВЛЕНИЯ ГОСУДАРСТВЕННОЙ УСЛУГИ ПО ОЦЕНКЕ КАЧЕСТВА ОКАЗЫВАЕМЫХ СОЦИАЛЬНО ОРИЕНТИРОВАННЫМИ НЕКОММЕРЧЕСКИМИ ОРГАНИЗАЦИЯМИ ОБЩЕСТВЕННО ПОЛЕЗНЫХ УСЛУГ

Раздел I. ОБЩИЕ ПОЛОЖЕНИЯ

Глава 1. ПРЕДМЕТ РЕГУЛИРОВАНИЯ АДМИНИСТРАТИВНОГО РЕГЛАМЕНТА

1. Административный регламент предоставления государственной услуги по оценке качества оказываемых социально ориентированными некоммерческими организациями общественно полезных услуг разработан в соответствии с Федеральным законом от 27 июля 2010 года № 210-ФЗ «Об организации предоставления государственных и муниципальных услуг», Правилами разработки и утверждения административных регламентов предоставления государственных услуг исполнительными органами государственной власти Иркутской области, утвержденными постановлением Правительства Иркутской области от 1 августа 2011 года № 220-пп.

2. Целью Административного регламента является обеспечение открытости порядка предоставления государственной услуги, повышения качества ее исполнения, создание условий для участия граждан в отношениях, возникающих при предоставлении государственной услуги.

Административный регламент определяет сроки и последовательность действий (административных процедур) при осуществлении полномочий по проведению оценки качества оказания общественно полезных услуг социально ориентированными некоммерческими организациями.

Глава 2. КРУГ ЗАЯВИТЕЛЕЙ

3. Получателем государственной услуги является социально ориентированная некоммерческая организация (далее – некоммерческая организация, заявитель):

1) оказывающая следующие общественно-полезные услуги на территории Иркутской области:

а) оказание содействия молодежи в вопросах трудоустройства, социальной реабилитации, трудоустройство несовершеннолетних граждан;

б) содействие трудоустройству граждан, освобожденных из учреждений, исполняющих наказание в виде лишения свободы;

в) организация профессиональной ориентации граждан в целях выбора сферы деятельности (профессии), трудоустройства, прохождения профессионального обучения и получения дополнительного профессионального образования;

г) организация ярмарок вакансий и учебных рабочих мест;

д) психологическая поддержка безработных граждан;

е) социальная адаптация безработных граждан на рынке труда;

ж) оказание содействия в трудоустройстве на оборудованные (оснащенные) рабочие места;

з) организация сопровождения при содействии занятости инвалидов и самозанятости инвалидов;

и) содействие в направлении на профессиональное обучение в центре временного размещения или в трудоустройстве;

к) содействие гражданам в поиске подходящей работы, а работодателям - в подборе необходимых работников;

л) услуги по социальной трудовой реинтеграции лиц, осуществлявших незаконное потребление наркотических средств и психотропных веществ, страдавших алкоголизмом;

2) оказывающая общественно-полезные услуги, указанные в подпункте 1 настоящего пункта, не менее чем 1 год, предшествующий дате подачи заявления о выдаче заключения о соответствии качества оказываемых социально ориентированной некоммерческой организацией общественно полезных услуг установленным критериям (далее – заявление о выдаче заключения), за исключением социально ориентированных некоммерческих организаций, оказывающих одну общественно полезную услугу на территории более половины субъектов Российской Федерации, и (или) получивших финансовую поддержку за счет средств федерального бюджета в связи с оказанием ими общественно полезных услуг.

От имени заявителей могут выступать уполномоченные в установленном законодательством Российской Федерации представители заявителей.

В случае обращения заявителя с запросом о предоставлении нескольких государственных услуг при однократном обращении в многофункциональный центр предоставления государственных и муниципальных услуг (далее – комплексный запрос, МФЦ), за исключением Перечня государственных услуг, предоставление которых посредством комплексного запроса не осуществляется, утвержденного приказом министерства экономического развития Иркутской области, для обеспечения получения заявителем государственных услуг, указанных в комплексном запросе, МФЦ действует в интересах заявителя без доверенности и направляет в органы, предоставляющие государственные услуги, заявления, подписанные уполномоченным работником МФЦ и скрепленные печатью МФЦ, а также сведения, документы и (или) информацию, необходимые для предоставления указанных в комплексном запросе государственных услуг, с приложением заверенной МФЦ копии комплексного запроса, без составления и подписания таких заявлений заявителем.

Глава 3. ТРЕБОВАНИЯ К ПОРЯДКУ ИНФОРМИРОВАНИЯ О ПРЕДОСТАВЛЕНИИ ГОСУДАРСТВЕННОЙ УСЛУГИ

4. Предоставление государственной услуги осуществляется министерством труда и занятости Иркутской области (далее - министерство).

5. Информация о местонахождении, графике (режиме) работы, справочных телефонах и адресе электронной почты министерства представлена в приложении 1 к настоящему Административному регламенту и в информационно-телекоммуникационной сети «Интернет» на официальном сайте министерства: http://irkzan.ru.

6. Информация о процедуре предоставления государственной услуги сообщается при личном или письменном обращении заявителей государственной услуги, включая обращение по электронной почте, по номерам телефонов для справок, размещается в информационно-телекоммуникационной сети «Интернет» на официальном сайте министерства, в средствах массовой информации, на информационных стендах министерства, в региональной государственной информационной системе «Региональный портал государственных и муниципальных услуг Иркутской области» (электронный адрес в информационно-телекоммуникационной сети «Интернет»: http://38.gosuslugi.ru) (далее - региональный портал).

7. Информация о процедуре предоставления государственной услуги предоставляется бесплатно.

8. Информация о ходе предоставления государственной услуги сообщается:

1) при личном обращении заявителя;

2) по электронной почте;

3) по номерам телефонов для справок.

9. Информирование заявителей о порядке предоставления государственной услуги по электронной почте по возможности осуществляется в режиме реального времени или не позднее трех рабочих дней с момента получения сообщения.

10. Письменные обращения (в том числе переданные при помощи факсимильной и электронной связи) о порядке предоставления государственной услуги рассматриваются должностными лицами министерства с учетом времени подготовки ответа заявителю в течение 30 дней со дня регистрации обращения.

Днем регистрации обращения является день его поступления в министерство.

Ответ на обращение, поступившее в министерство, в течение срока рассмотрения обращения направляется по адресу, указанному в обращении.

Ответ на обращение, переданное при помощи электронной связи, в течение срока рассмотрения обращения направляется с помощью информационно-телекоммуникационной сети «Интернет» на адрес электронной почты, с которого поступило обращение.

11. При ответах на телефонные звонки и устные обращения должностные лица министерства подробно и в вежливой форме информируют заявителей по интересующим их вопросам. Ответ на телефонный звонок должен содержать информацию о наименовании органа, в который позвонил заявитель, фамилии, имени, отчестве и должности лица, принявшего телефонный звонок. При невозможности должностного лица министерства, принявшего звонок, самостоятельно ответить на поставленные вопросы, телефонный звонок должен быть переадресован на другое должностное лицо министерства или же обратившемуся заявителю должен быть сообщен телефонный номер, по которому можно получить необходимую информацию.

Время разговора не должно превышать 10 минут.

12. Если заявителя не удовлетворяет информация, предоставленная должностным лицом министерства, он может обратиться к начальнику управления занятости населения министерства (далее - управление), к заместителю министра труда и занятости Иркутской области (далее - заместитель министра) или к министру труда и занятости Иркутской области (далее - министр) в соответствии с графиком приема заявителей.

13. Должностные лица министерства предоставляют информацию по следующим вопросам:

1) о министерстве, включая информацию о местонахождении министерства, почтовом адресе, графике работы, контактных телефонах, адресе электронной почты;

2) об отделе специальных программ и отделе трудоустройства и профессионального обучения управления, ответственного за предоставление государственной услуги (далее - отдел специальных программ, отдел трудоустройства и профессионального обучения), включая информацию о почтовом адресе, графике работы, контактных телефонах, адресе электронной почты;

3) о порядке предоставления государственной услуги и ходе предоставления государственной услуги;

4) о перечне документов, необходимых для предоставления государственной услуги;

5) о времени приема документов;

6) о сроке предоставления государственной услуги;

7) об основаниях отказа в приеме документов, необходимых для предоставления государственной услуги;

8) об основаниях отказа в предоставлении государственной услуги;

9) о порядке обжалования решений и действий (бездействия) должностных лиц министерства.

14. Основными требованиями при предоставлении информации являются:

1) актуальность;

2) своевременность;

3) четкость и доступность в изложении информации;

4) полнота информации;

5) соответствие информации требованиям законодательства.

15. На стендах, расположенных в помещениях, занимаемых министерством, размещается следующая информация:

1) об отделе специальных программ и отделе трудоустройства и профессионального обучения, включая информацию о почтовом адресе, графике работы, контактных телефонах, адресе электронной почты;

2) о порядке предоставления государственной услуги;

3) о перечне документов, необходимых для предоставления государственной услуги;

4) о времени приема документов;

5) о сроке предоставления государственной услуги;

6) об основаниях отказа в предоставлении государственной услуги;

7) о порядке обжалования, в том числе досудебного обжалования, решений и действий (бездействия) министерства, осуществляющего предоставление государственной услуги, а также должностных лиц министерства;

8) извлечения из законодательных и иных нормативных правовых актов, содержащих нормы, регулирующие предоставление государственной услуги;

9) текст настоящего Административного регламента с приложениями;

10) форма заявления о выдаче заключения.

Информирование граждан о порядке предоставления государственной услуги в МФЦ, о ходе выполнения запросов о предоставлении государственной услуги, а также по иным вопросам, связанным с предоставлением государственной услуги, а также консультирование граждан о порядке предоставления государственных и муниципальных услуг в МФЦ осуществляется в порядке, установленном настоящей главой, МФЦ, с которыми министерство заключило в соответствии с законодательством соглашения о взаимодействии.

Раздел II. СТАНДАРТ ПРЕДОСТАВЛЕНИЯ ГОСУДАРСТВЕННОЙ УСЛУГИ

Глава 4. НАИМЕНОВАНИЕ ГОСУДАРСТВЕННОЙ УСЛУГИ

16. Под государственной услугой в настоящем Административном регламенте понимается оценка качества оказываемых социально ориентированными некоммерческими организациями общественно полезных услуг (далее - государственная услуга).

Глава 5. НАИМЕНОВАНИЕ ИСПОЛНИТЕЛЬНОГО ОРГАНА, ПРЕДОСТАВЛЯЮЩЕГО ГОСУДАРСТВЕННУЮ УСЛУГУ

17. Исполнительным органом государственной власти Иркутской области, предоставляющим государственную услугу, является министерство.

Министерство осуществляет деятельность по предоставлению государственной услуги через отдел специальных программ и отдел трудоустройства и профессионального обучения.

В случае поступления в министерство заявления о выдаче заключения, оценка качества оказания которых осуществляется несколькими исполнительными органами государственной власти Иркутской области, указанными в перечне исполнительных органов государственной власти Иркутской области, осуществляющих оценку качества оказания общественно полезных услуг социально ориентированными некоммерческими организациями, утвержденном постановлением Правительства Иркутской области от 14 февраля 2018 года № 103-пп (далее – иные заинтересованные органы), заключение выдается министерством.

18. Оценка качества оказания общественно полезных услуг социально ориентированными некоммерческими организациями осуществляется министерством и:

1) министерством социального развития, опеки и попечительства Иркутской области в отношении общественно полезной услуги, указанной в подпункте «а» пункта 3 настоящего Административного регламента;

2) министерством образования Иркутской области в отношении общественно полезной услуги, указанной в подпункте «в» пункта 3 настоящего Административного регламента;

3) министерством здравоохранения Иркутской области в отношении общественно полезной услуги, указанной в подпункте «л» пункта 3 настоящего Административного регламента.

19. Министерство не вправе требовать от заявителей осуществления действий, в том числе согласований, необходимых для предоставления государственной услуги и связанных с обращением в иные государственные органы, органы местного самоуправления муниципальных образований Иркутской области и организации, за исключением получения услуг, включенных в перечень услуг, которые являются необходимыми и обязательными для предоставления государственных услуг, утвержденный Правительством Иркутской области.

При предоставлении государственной услуги осуществляется межведомственное информационное взаимодействие с Федеральной налоговой службой, Федеральной службой по надзору в сфере здравоохранения, Федеральной службой государственной регистрации, кадастра и картографии, министерством здравоохранения Иркутской области, службой по контролю и надзору в сфере образования Иркутской области, иными заинтересованными органами, другими органами государственной власти.

Глава 6. ОПИСАНИЕ РЕЗУЛЬТАТА ПРЕДОСТАВЛЕНИЯ ГОСУДАРСТВЕННОЙ УСЛУГИ

20. Результатом предоставления государственной услуги является:

1) выдача (направление) заявителю заключения о соответствии качества оказываемых социально ориентированной некоммерческой организацией общественно полезных услуг установленным критериям, по форме приложения 2 к настоящему Административному регламенту;

2) выдача (направление) заявителю мотивированного уведомления об отказе в выдаче заключения о соответствии качества оказываемых социально ориентированной некоммерческой организацией общественно полезных услуг установленным критериям.

Глава 7. СРОК ПРЕДОСТАВЛЕНИЯ ГОСУДАРСТВЕННОЙ УСЛУГИ, В ТОМ ЧИСЛЕ С УЧЕТОМ НЕОБХОДИМОСТИ ОБРАЩЕНИЯ В ОРГАНИЗАЦИИ, УЧАСТВУЮЩИЕ В ПРЕДОСТАВЛЕНИИ ГОСУДАРСТВЕННОЙ УСЛУГИ, СРОК ПРИОСТАНОВЛЕНИЯ ПРЕДОСТАВЛЕНИЯ ГОСУДАРСТВЕННОЙ УСЛУГИ В СЛУЧАЕ, ЕСЛИ ВОЗМОЖНОСТЬ ПРИОСТАНОВЛЕНИЯ ПРЕДУСМОТРЕНА ЗАКОНОДАТЕЛЬСТВОМ РОССИЙСКОЙ ФЕДЕРАЦИИ И ИРКУТСКОЙ ОБЛАСТИ, СРОК ВЫДАЧИ (НАПРАВЛЕНИЯ) ДОКУМЕНТОВ, ЯВЛЯЮЩИХСЯ РЕЗУЛЬТАТОМ ПРЕДОСТАВЛЕНИЯ ГОСУДАРСТВЕННОЙ УСЛУГИ

21. Предоставление государственной услуги осуществляется в течение 30 календарных дней со дня регистрации заявления.

Указанный срок может быть продлен, но не более чем на 30 календарных дней, в случае направления министерством запросов в соответствии с пунктом 88 настоящего Административного регламента. О продлении срока предоставления государственной услуги министерство информирует заявителя в течение 30 календарных дней со дня поступления в министерство заявления.

В случае если заявитель включен в реестр поставщиков социальных услуг по соответствующей общественно полезной услуге, продление срока предоставления государственной услуги не допускается.

Заключение о соответствии качества оказываемых социально ориентированной некоммерческой организацией общественно полезных услуг установленным критериям либо мотивированное уведомление об отказе в выдаче заключения о соответствии качества оказываемых социально ориентированной некоммерческой организацией общественно полезных услуг установленным критериям выдается (направляется) заявителю в течение 3 рабочих дней со дня принятия министерством соответствующего решения.

22. Срок приостановления предоставления государственной услуги законодательством Российской Федерации и Иркутской области не предусмотрен.

Глава 8. ПЕРЕЧЕНЬ НОРМАТИВНЫХ ПРАВОВЫХ АКТОВ, РЕГУЛИРУЮЩИХ ОТНОШЕНИЯ, ВОЗНИКАЮЩИЕ В СВЯЗИ С ПРЕДОСТАВЛЕНИЕМ ГОСУДАРСТВЕННОЙ УСЛУГИ, С УКАЗАНИЕМ ИХ РЕКВИЗИТОВ И ИСТОЧНИКОВ ОФИЦИАЛЬНОГО ОПУБЛИКОВАНИЯ

23. Предоставление государственной услуги осуществляется в соответствии с:

1) Федеральным законом от 12 января 1996 года № 7-ФЗ «О некоммерческих организациях» (Собрание законодательства Российской Федерации, 15.01.1996, № 3, ст. 145);

2) Федеральным законом Российской Федерации от 27 июля 2010 года № 210-ФЗ «Об организации предоставления государственных и муниципальных услуг» (далее – Федеральный закон № 210-ФЗ) (Российская газета 30.07.2010, № 168);

3) Федеральным законом от 27 июля 2006 года № 152-ФЗ «О персональных данных» (Собрание законодательства Российской Федерации 31.07.2006, № 31 (ч. 1), ст. 3451);

4) постановлением Правительства Российской Федерации от 26 января 2017 года № 89 «О реестре некоммерческих организаций - исполнителей общественно полезных услуг» (Собрание законодательства Российской Федерации, 2017, № 6, ст. 937; № 39, ст. 5710);

5) постановлением Правительства Российской Федерации от 27 октября 2016 года № 1096 «Об утверждении перечня общественно полезных услуг и критериев оценки качества их оказания» (Собрание законодательства Российской Федерации, 07.11.2016, № 45 (часть II), ст. 6261);

6) постановлением Правительства Иркутской области от 28 сентября 2012 года № 526-пп «Об утверждении Положения об особенностях подачи и рассмотрения жалоб на решения и действия (бездействие) исполнительных органов государственной власти Иркутской области и их должностных лиц, государственных гражданских служащих Иркутской области при предоставлении государственных услуг Иркутской области» (Областная, № 115, 15.10.2012);

7) постановлением Правительства Иркутской области от 3 декабря 2012 года № 688-пп «О министерстве труда и занятости Иркутской области» (Областная, № 136, 05.12.2012, № 183, 31.07.2013, № 32, 27.03.2013, № 83, 31.07.2013, № 120, 25.10.2013);

8) постановлением Правительства Иркутской области от 14 июня 2012 года № 344-пп «О мерах по переводу услуг в электронный вид» (Областная, № 65, 20.06.2012);

9) постановлением Правительства Иркутской области от 17 июня 2013 года № 228-пп «Об утверждении Перечня государственных услуг исполнительных органов государственной власти Иркутской области, предоставление которых организуется по принципу «одного окна», в том числе на базе многофункциональных центров предоставления государственных и муниципальных услуг в Иркутской области» (Областная, № 79, 22.07.2013);

10) постановлением Правительства Иркутской области от 14 февраля 2018 года № 103-пп «Об исполнительных органах государственной власти Иркутской области, осуществляющих оценку качества оказания общественно полезных услуг социально ориентированными некоммерческими организациями» (Официальный интернет-портал правовой информации http://www.pravo.gov.ru, 19.02.2018);

11) распоряжением Правительства Иркутской области от 29 октября 2012 года № 502-рп «Об утверждении Перечня государственных услуг Иркутской области с элементами межведомственного взаимодействия» (Областная, № 127, 14.11.2012).

Глава 9. ИСЧЕРПЫВАЮЩИЙ ПЕРЕЧЕНЬ ДОКУМЕНТОВ, НЕОБХОДИМЫХ В СООТВЕТСТВИИ С НОРМАТИВНЫМИ ПРАВОВЫМИ АКТАМИ ДЛЯ ПРЕДОСТАВЛЕНИЯ ГОСУДАРСТВЕННОЙ УСЛУГИ И УСЛУГ, КОТОРЫЕ ЯВЛЯЮТСЯ НЕОБХОДИМЫМИ И ОБЯЗАТЕЛЬНЫМИ ДЛЯ ПРЕДОСТАВЛЕНИЯ ГОСУДАРСТВЕННОЙ УСЛУГИ, ПОДЛЕЖАЩИХ ПРЕДСТАВЛЕНИЮ ЗАЯВИТЕЛЕМ, СПОСОБЫ ИХ ПОЛУЧЕНИЯ ЗАЯВИТЕЛЕМ, В ТОМ ЧИСЛЕ В ЭЛЕКТРОННОЙ ФОРМЕ, ПОРЯДОК ИХ ПРЕДСТАВЛЕНИЯ

24. Основанием для предоставления государственной услуги является поступление в министерство заявления о выдаче заключения.

Заявление о выдаче заключения должно содержать следующие сведения:

1) сведения об открытости и доступности информации о заявителе, в том числе адреса сайтов в информационно-телекоммуникационной сети «Интернет», на которых размещена информация о заявителе;

2) перечень предоставляемых социальных услуг по формам социального обслуживания и видам социальных услуг – для организаций, предоставляющих социальные услуги;

3) информация об общем количестве мест, предназначенных для предоставления социальных услуг, о наличии свободных мест, в том числе по формам социального обслуживания – для организаций предоставляющих социальные услуги;

4) информация об условиях предоставления социальных услуг - для организаций, предоставляющих социальные услуги;

5) информация о количестве лиц, непосредственно задействованных в исполнении общественно полезной услуги (их достаточность), из них:

количество работников некоммерческой организации;

количество работников, привлеченных по договорам гражданско-правового характера;

6) информация о наличии у лиц, непосредственно задействованных в исполнении общественно полезной услуги (в том числе работников некоммерческой организации - исполнителя общественно полезных услуг и работников, привлеченных по договорам гражданско-правового характера), необходимой квалификации (в том числе профессионального образования, опыта работы в соответствующей сфере);

7) информация о количестве жалоб на действия (бездействие) и (или) решения организации, связанных с оказанием ею общественно полезных услуг, признанных обоснованными судом, поданных в течение 2 лет, предшествующих подаче заявления о выдаче заключения;

8) полные сведения об общественно полезных услугах, оценка качества оказания которых требуется заявителю (период оказания, сроки, объемы), а также показатели качества оказываемых общественно полезных услуг;

9) сведения о получателях общественно полезных услуг (количество получателей результата общественно полезных услуг);

10) информация, подтверждающая, что некоммерческая организация не состоит в реестре недобросовестных поставщиков по результатам оказания услуги в рамках исполнения контрактов, заключенных в соответствии с Федеральным законом от 5 апреля 2013 года № 44-ФЗ «О контрактной системе в сфере закупок товаров, работ, услуг для обеспечения государственных и муниципальных нужд» в течение 2 лет, предшествующих выдаче заключения;

11) информация о проверках при осуществлении государственного контроля (надзора) и муниципального контроля, об их результатах и о принятых мерах по пресечению и (или) устранению последствий выявленных нарушений.

Информация, указанная в заявлении о выдаче заключения в соответствии с подпунктами 10, 11 настоящего пункта, самостоятельно проверяется министерством.

25. К заявлению о выдаче заключения прилагаются следующие документы:

1) копии документов, удостоверяющих личность и подтверждающих полномочия лица, действующего от имени заявителя;

2) копии учредительных документов (за исключением типового устава, утвержденного уполномоченным государственным органом);

3) копии документов, подтверждающих кадровое обеспечение заявителя (штатное расписание некоммерческой организации, должностные регламенты (должностные инструкции) работников заявителя, непосредственно задействованных в исполнении общественно полезной услуги;

4) копии документов, подтверждающих наличие у лиц, непосредственно задействованных в исполнении общественно полезной услуги (в том числе работников заявителя и работников, привлеченных заявителем по договорам гражданско-правового характера), необходимой квалификации (в том числе профессионального образования, опыта работы в соответствующей сфере);

5) копии документов, подтверждающих устранение нарушений, выявленных по результатам проверок, проведенных контрольными и надзорными органами (при наличии);

6) копии договоров о предоставлении общественно полезной услуги (при наличии).

26. К заявлению заявителем могут прилагаться документы, обосновывающие соответствие оказываемых заявителем общественно полезных услуг установленным критериям оценки качества оказания общественно полезных услуг (справки, характеристики, экспертные заключения, заключения общественных советов при министерстве (иных заинтересованных органов).

В случае если заявитель включен в реестр поставщиков социальных услуг по соответствующей общественно полезной услуге, представление дополнительных документов, обосновывающих соответствие оказываемых заявителем общественно полезных услуг установленным критериям оценки качества оказания общественно полезных услуг, не требуется.

27. Заявитель дополнительно представляет:

1) для проведения оценки качества оказания общественно полезной услуги, указанной в подпункте «а» пункта 3 настоящего Административного регламента:

а) документы, подтверждающие трудоустройство получателей общественно полезной услуги (копии трудовых договоров) (за 2 года, предшествующих дате подачи заявления о выдаче заключения);

б) документы об утверждении тарифов на социальные услуги – для заявителей, предоставляющих социальные услуги;

в) копии правоустанавливающих документов на находящееся в собственности, в аренде или на праве оперативного управления недвижимое имущество, предназначенное для оказания социальных услуг - в случае оказания заявителем социальных услуг в полустационарной, стационарной формах (в случае, когда указанные права не зарегистрированы в Едином государственном реестре недвижимости);

г) копии локальных актов заявителя по вопросам обработки персональных данных, локальных актов заявителя, устанавливающих процедуры, направленные на предотвращение и выявление нарушений законодательства Российской Федерации о персональных данных, устранение последствий таких нарушений.

2) для проведения оценки качества оказания общественно полезной услуги, указанной в подпункте «б» пункта 3 настоящего Административного регламента:

а) документы, подтверждающие трудоустройство получателей общественно полезной услуги (копии трудовых договоров) (за 2 года, предшествующих дате подачи заявления о выдаче заключения);

б) документы, подтверждающих отнесение получателей общественно полезной услуги к категории граждан, освобожденных из учреждений, исполняющих наказание в виде лишения свободы;

3) для проведения оценки качества оказания общественно полезной услуги, указанной в подпункте «в» пункта 3 настоящего Административного регламента:

а) копии документов, подтверждающих прохождение получателями общественно полезной услуги профессиональной ориентации в целях выбора сферы деятельности (профессии), трудоустройства, прохождения профессионального обучения и получения дополнительного профессионального образования (за 2 года, предшествующих дате подачи заявления о выдаче заключения);

б) копии правоустанавливающих документов на находящееся в собственности, в аренде или на праве оперативного управления недвижимое имущество, предназначенное для оказания социальных услуг - в случае оказания заявителем социальных услуг в полустационарной, стационарной формах (в случае, когда указанные права не зарегистрированы в Едином государственном реестре недвижимости);

в) копии локальных актов заявителя по вопросам обработки персональных данных, устанавливающих процедуры, направленные на предотвращение и выявление нарушений законодательства Российской Федерации о персональных данных, устранение последствий таких нарушений;

г) сведения о наличии материально-технического обеспечения и оборудования заявителя, необходимого для реализации общественно полезной услуги;

д) копии разработанных и утвержденных заявителем образовательных программ в соответствии со статьей 12 Федерального закона от 29 декабря 2012 года № 273-ФЗ «Об образовании в Российской Федерации» - в случае осуществления заявителем образовательной деятельности;

е) копии документов, подтверждающих наличие у заявителя безопасных условий, обеспечивающих в соответствии с установленными нормами жизнь и здоровье получателей общественно полезной услуги и работников заявителя (копии санитарно-эпидемиологических заключений, заключений государственного пожарного надзора);

ж) сведения о наличии у заявителя специальных условий для получения общественно полезной услуги лицами с ограниченными возможностями здоровья;

з) сведения о наличии у заявителя печатных и (или) электронных информационных ресурсов по общественно полезной услуге, и условий для функционирования электронной информационной среды, включающей в себя электронные информационные ресурсы, электронные образовательные ресурсы, совокупность информационных технологий, телекоммуникационных технологий и соответствующих технологических средств и обеспечивающей получение общественно полезной услуги лицами независимо от их местонахождения;

4) для проведения оценки качества оказания общественно полезных услуг, указанных в подпунктах «ж», «к» пункта 3 настоящего Административного регламента:

документы, подтверждающие трудоустройство получателей общественно полезной услуги (копии трудовых договоров) (за 2 года, предшествующих дате подачи заявления о выдаче заключения);

5) для проведения оценки качества оказания общественно полезной услуги, указанной в подпункте «и» пункта 3 настоящего Административного регламента:

а) копии документов, подтверждающих трудоустройство получателей общественно полезной услуги (трудовые договоры) (за 2 года, предшествующих дате подачи заявления о выдаче заключения);

б) копии документов, подтверждающих прохождение профессионального обучения получателей общественно полезной услуги (договоры на оказание услуг по профессиональному обучению, документы, выданные по результатам прохождения профессионального обучения);

6) для проведения оценки качества оказания общественно полезной услуги, указанной в подпункте «л» пункта 3 настоящего Административного регламента:

копии документов, подтверждающих прохождение получателями общественно полезной услуги курса реабилитации и трудоустройство (копии заключений или выписок о прохождении курса реабилитации, копии трудовых договоров с получателями общественно полезной услуги) (за 2 года, предшествующих дате подачи заявления о выдаче заключения).

28. Требования к документам, указанным в пунктах 24-27, 29 настоящего Административного регламента:

1) заявление о выдаче заключения составляется по форме, установленной приложением 1 к настоящему Административному регламенту;

2) документы должны иметь печати (при их наличии), подписи уполномоченных должностных лиц государственных органов, органов местного самоуправления муниципальных образований Иркутской области или должностных лиц иных организаций, выдавших данные документы или удостоверивших подлинность копий документов (в случае получения документа в форме электронного документа он должен быть подписан электронной подписью);

3) тексты документов должны быть написаны разборчиво;

4) фамилия, имя и отчество (последнее - при наличии) физических лиц, адреса их места жительства должны быть написаны полностью;

5) документы не должны иметь подчисток, приписок, зачеркнутых слов и не оговоренных в них исправлений;

6) документы не должны быть исполнены карандашом;

7) документы не должны иметь повреждений, наличие которых не позволяет однозначно истолковать их содержание;

8) копии документов заверяются руководителем некоммерческой организации.

29. По своему желанию заявитель дополнительно может представить иные документы, обосновывающие соответствие оказываемых организацией услуг установленным критериям оценки качества оказания общественно полезных услуг (справки, характеристики, экспертные заключения, заключения общественных советов при заинтересованных органах и другие).

30. В случае наличия возможности предоставления государственной услуги в рамках комплексного запроса в МФЦ одновременно с комплексным запросом заявитель подает в МФЦ сведения, документы и (или) информацию, предусмотренные нормативными правовыми актами, регулирующими отношения, возникающие в связи с предоставлением указанных в комплексном запросе государственных и (или) муниципальных услуг, за исключением документов, на которые распространяется требование пункта 2 части 1 статьи 7 Федерального закона № 210-ФЗ, а также сведений, документов и (или) информации, которые у заявителя отсутствуют и должны быть получены по результатам предоставления заявителю иных указанных в комплексном запросе государственных и (или) муниципальных услуг. Сведения, документы и (или) информацию, необходимые для предоставления государственных и (или) муниципальных услуг, указанных в комплексном запросе, и получаемые в организациях, указанных в части 2 статьи 1 Федерального закона № 210-ФЗ, в результате оказания услуг, которые являются необходимыми и обязательными для предоставления государственных и муниципальных услуг, заявитель подает в МФЦ одновременно с комплексным запросом самостоятельно.

Глава 10. ИСЧЕРПЫВАЮЩИЙ ПЕРЕЧЕНЬ ДОКУМЕНТОВ, НЕОБХОДИМЫХ В СООТВЕТСТВИИ С НОРМАТИВНЫМИ ПРАВОВЫМИ АКТАМИ ДЛЯ ПРЕДОСТАВЛЕНИЯ ГОСУДАРСТВЕННОЙ УСЛУГИ, КОТОРЫЕ НАХОДЯТСЯ В РАСПОРЯЖЕНИИ ГОСУДАРСТВЕННЫХ ОРГАНОВ, ОРГАНОВ МЕСТНОГО САМОУПРАВЛЕНИЯ МУНИЦИПАЛЬНЫХ ОБРАЗОВАНИЙ ИРКУТСКОЙ ОБЛАСТИ И ИНЫХ ОРГАНОВ, УЧАСТВУЮЩИХ В ПРЕДОСТАВЛЕНИИ ГОСУДАРСТВЕННЫХ ИЛИ МУНИЦИПАЛЬНЫХ УСЛУГ, И КОТОРЫЕ ЗАЯВИТЕЛЬ ВПРАВЕ ПРЕДСТАВИТЬ

31. К документам, необходимым в соответствии с нормативными правовыми актами для предоставления государственной услуги, которые находятся в распоряжении государственных органов, органов местного самоуправления муниципальных образований Иркутской области и иных органов, участвующих в предоставлении государственной услуги, и которые заявитель или его представитель вправе представить, относятся следующие документы:

1) выписка из Единого государственного реестра юридических лиц, выданная не ранее чем за один месяц до даты подачи заявления о выдаче заключения;

2) справка об отсутствии задолженности по налогам и сборам, иным предусмотренным законодательством Российской Федерации обязательным платежам по состоянию на первое число месяца, предшествующего месяцу подачи заявления о выдаче заключения;

3) правоустанавливающие документы на находящееся в собственности, в аренде или на праве оперативного управления недвижимое имущество, предназначенное для оказания социальных услуг - в случае оказания заявителем социальных услуг в полустационарной, стационарной формах; (в случае, когда указанные права не зарегистрированы в Едином государственном реестре недвижимости);

4) копия лицензии на осуществление медицинской деятельности - в случае осуществления заявителем медицинской деятельности;

5) копия лицензии на осуществление образовательной деятельности по реализуемым образовательным программам - в случае осуществления заявителем образовательной деятельности.

Министерство в соответствии с законодательством в рамках межведомственного информационного взаимодействия запрашивает в государственных органах, органах местного самоуправления муниципальных образований Иркутской области, иных заинтересованных органах, участвующих в предоставлении государственной услуги, и других органах государственной власти и органах местного самоуправления сведения, содержащиеся в документах, предусмотренных настоящим пунктом, если заявитель не представил указанные документы по собственной инициативе.

32. Министерство не вправе требовать от заявителя:

1) представления документов и информации или осуществления действий, представление или осуществление которых не предусмотрено нормативными правовыми актами, регулирующими отношения, возникающие в связи с предоставлением государственной услуги;

2) представления документов и информации, которые в соответствии с нормативными правовыми актами Российской Федерации, нормативными правовыми актами Иркутской области и муниципальными правовыми актами муниципальных образований Иркутской области находятся в распоряжении государственных органов, представляющих государственную услугу, иных государственных органов, органов местного самоуправления муниципальных образований Иркутской области и (или) подведомственных государственным органам и органам местного самоуправления муниципальных образований Иркутской области организаций, участвующих в предоставлении государственных или муниципальных услуг, за исключением документов, указанных в части 6 статьи 7 Федерального закона № 210-ФЗ.

Глава 11. ИСЧЕРПЫВАЮЩИЙ ПЕРЕЧЕНЬ ОСНОВАНИЙ ДЛЯ ОТКАЗА В ПРИЕМЕ ДОКУМЕНТОВ, НЕОБХОДИМЫХ ДЛЯ ПРЕДОСТАВЛЕНИЯ ГОСУДАРСТВЕННОЙ УСЛУГИ

33. Основаниями отказа в приеме документов являются:

1) несоответствие документов требованиям, указанным в пункте 28 настоящего Административного регламента;

2) наличие в документах нецензурных либо оскорбительных выражений, угроз жизни, здоровью и имуществу должностных лиц министерства, а также членов их семей.

В случае отказа в приеме документов министерство не позднее 5 рабочих дней со дня обращения в министерство направляет заявителю письменное уведомление об отказе с указанием причин отказа одним из способов, указанных в подпунктах 1-3 пункта 69 настоящего Административного регламента.

Отказ в приеме документов не препятствует повторному обращению заявителя в порядке, установленном настоящим Административным регламентом.

Глава 12. ИСЧЕРПЫВАЮЩИЙ ПЕРЕЧЕНЬ ОСНОВАНИЙ ДЛЯ ПРИОСТАНОВЛЕНИЯ ИЛИ ОТКАЗА В ПРЕДОСТАВЛЕНИИ ГОСУДАРСТВЕННОЙ УСЛУГИ

34. Основания для приостановления предоставления государственной услуги отсутствуют.

35. Исчерпывающий перечень оснований для приостановления в предоставлении государственной услуги устанавливается соответственно федеральными законами, принимаемыми в соответствии с ними иными нормативными правовыми актами Российской Федерации, законами и иными нормативными правовыми актами Иркутской области.

В предоставлении государственной услуги отказывается в случаях:

1) несоответствие общественно полезной услуги, установленным нормативными правовыми актами Российской Федерации требованиям к ее содержанию (объем, сроки, качество предоставления);

2) отсутствие у лиц, непосредственно задействованных в исполнении общественно полезной услуги (в том числе работников некоммерческой организации и работников, привлеченных по договорам гражданско-правового характера), необходимой квалификации (в том числе профессионального образования, опыта работы в соответствующей сфере), недостаточность количества лиц, у которых есть необходимая квалификация;

3) наличие в течение 2 лет, предшествующих дате подачи заявления о выдаче заключения, жалоб на действия (бездействие) и (или) решения некоммерческой организации, связанных с оказанием ею общественно полезных услуг, признанных обоснованными судом, органами государственного контроля (надзора) и муниципального надзора, иными государственными органами в соответствии с их компетенцией;

4) несоответствие уровня открытости и доступности информации о некоммерческой организации установленным нормативными правовыми актами Российской Федерации требованиям (при их наличии);

5) наличие в течение 2 лет, предшествующих дате подачи заявления о выдаче заключения, информации о некоммерческой организации в реестре недобросовестных поставщиков по результатам оказания услуги в рамках исполнения контрактов, заключенных в соответствии с Федеральным законом от 5 апреля 2013 года № 44-ФЗ «О контрактной системе в сфере закупок товаров, работ, услуг для обеспечения государственных и муниципальных нужд»;

6) наличие задолженности по налогам и сборам, иным предусмотренным законодательством Российской Федерации обязательным платежам по состоянию на первое число месяца, предшествующего месяцу подачи заявления о выдаче заключения;

7) представление документов, содержащих недостоверные сведения, либо документов, оформленных в ненадлежащем порядке.

36. После устранения обстоятельств, послуживших основанием для отказа в предоставлении государственной услуги, заявитель вправе повторно обратиться для получения государственной услуги в порядке, установленном настоящим Административным регламентом.

37. Заявитель несет ответственность за достоверность и полноту предоставленных сведений.

38. Министерство вправе осуществить проверку сведений, указанных в документах, представляемых заявителем.

Глава 13. ПЕРЕЧЕНЬ УСЛУГ, КОТОРЫЕ ЯВЛЯЮТСЯ НЕОБХОДИМЫМИ И ОБЯЗАТЕЛЬНЫМИ ДЛЯ ПРЕДОСТАВЛЕНИЯ ГОСУДАРСТВЕННОЙ УСЛУГИ, В ТОМ ЧИСЛЕ СВЕДЕНИЯ О ДОКУМЕНТЕ (ДОКУМЕНТАХ), ВЫДАВАЕМОМ (ВЫДАВАЕМЫХ) ОРГАНИЗАЦИЯМИ, УЧАСТВУЮЩИМИ В ПРЕДОСТАВЛЕНИИ ГОСУДАРСТВЕННОЙ УСЛУГИ

39. В соответствии с Перечнем услуг, которые являются необходимыми и обязательными для предоставления государственных услуг исполнительными органами государственной власти Иркутской области и предоставляются организациями, участвующими в предоставлении государственных услуг исполнительными органами государственной власти Иркутской области, утвержденным постановлением Правительства Иркутской области от 30 декабря 2011 года № 423-пп, услуги, которые являются необходимыми и обязательными для предоставления государственной услуги, отсутствуют.

Глава 14. ПОРЯДОК, РАЗМЕР И ОСНОВАНИЯ ВЗИМАНИЯ ГОСУДАРСТВЕННОЙ ПОШЛИНЫ ИЛИ ИНОЙ ПЛАТЫ, ВЗИМАЕМОЙ ЗА ПРЕДОСТАВЛЕНИЕ ГОСУДАРСТВЕННОЙ УСЛУГИ

40. Государственная услуга предоставляется заявителям бесплатно.

Оплата государственной пошлины или иной платы при предоставлении государственной услуги не установлена.

41. Основания взимания государственной пошлины или иной платы, взимаемой при предоставлении государственной услуги, законодательством не установлены.

В случае внесения изменений в выданный по результатам предоставления государственной услуги документ, направленных на исправление ошибок, допущенных по вине министерства и (или) должностного лица, МФЦ и (или) работника МФЦ, плата с заявителя не взимается.

Глава 15. ПОРЯДОК, РАЗМЕР И ОСНОВАНИЯ ВЗИМАНИЯ ПЛАТЫ ЗА ПРЕДОСТАВЛЕНИЕ УСЛУГ, КОТОРЫЕ ЯВЛЯЮТСЯ НЕОБХОДИМЫМИ И ОБЯЗАТЕЛЬНЫМИ ДЛЯ ПРЕДОСТАВЛЕНИЯ ГОСУДАРСТВЕННОЙ УСЛУГИ, ВКЛЮЧАЯ ИНФОРМАЦИЮ О МЕТОДИКЕ РАСЧЕТА РАЗМЕРА ТАКОЙ ПЛАТЫ

42. Плата за услуги, которые являются необходимыми и обязательными для предоставления государственной услуги, отсутствует.

Глава 16. МАКСИМАЛЬНЫЙ СРОК ОЖИДАНИЯ В ОЧЕРЕДИ ПРИ ПОДАЧЕ ЗАПРОСА О ПРЕДОСТАВЛЕНИИ ГОСУДАРСТВЕННОЙ УСЛУГИ И ПРИ ПОЛУЧЕНИИ РЕЗУЛЬТАТА ПРЕДОСТАВЛЕНИЯ УСЛУГ

43. Максимальный срок ожидания в очереди при подаче заявления о выдаче заключения и документов не превышает 15 минут.

44. Выдача документов, являющихся результатом предоставления государственной услуги, не может превышать 15 минут.

Глава 17. СРОК И ПОРЯДОК РЕГИСТРАЦИИ ЗАПРОСА О ПРЕДОСТАВЛЕНИИ ГОСУДАРСТВЕННОЙ УСЛУГИ, В ТОМ ЧИСЛЕ В ЭЛЕКТРОННОЙ ФОРМЕ

45. Регистрацию заявления о выдаче заключения, в том числе в электронной форме осуществляет должностное лицо министерства, ответственное за регистрацию входящей корреспонденции в министерстве (далее – должностное лицо, ответственное за регистрацию документов).

46. Заявление о выдаче заключения подлежит обязательной регистрации в день поступления в министерство. Срок регистрации заявления о выдаче заключения составляет не более 6 минут.

Глава 18. ТРЕБОВАНИЯ К ПОМЕЩЕНИЯМ, В КОТОРЫХ ПРЕДОСТАВЛЯЮТСЯ ГОСУДАРСТВЕННАЯ УСЛУГА, УСЛУГА, ПРЕДОСТАВЛЯЕМАЯ ОРГАНИЗАЦИЕЙ, УЧАСТВУЮЩЕЙ В ПРЕДОСТАВЛЕНИИ ГОСУДАРСТВЕННОЙ УСЛУГИ, К МЕСТУ ОЖИДАНИЯ И ПРИЕМА ЗАЯВИТЕЛЕЙ, РАЗМЕЩЕНИЮ И ОФОРМЛЕНИЮ ВИЗУАЛЬНОЙ, ТЕКСТОВОЙ И МУЛЬТИМЕДИЙНОЙ ИНФОРМАЦИИ О ПОРЯДКЕ ПРЕДОСТАВЛЕНИЯ ТАКИХ УСЛУГ, В ТОМ ЧИСЛЕ К ОБЕСПЕЧЕНИЮ ДОСТУПНОСТИ ДЛЯ ИНВАЛИДОВ УКАЗАННЫХ ОБЪЕКТОВ В СООТВЕТСТВИИ С ЗАКОНОДАТЕЛЬСТВОМ РОССИЙСКОЙ ФЕДЕРАЦИИ О СОЦИАЛЬНОЙ ЗАЩИТЕ ИНВАЛИДОВ

47. Вход в здание министерства оборудуется информационной табличкой (вывеской), содержащей информацию о полном наименовании министерства.

Вход и выход из здания министерства оборудуются пандусами, расширенными проходами, позволяющими обеспечить беспрепятственный доступ инвалидов, включая инвалидов, использующих кресла-коляски.

48. Информационные таблички (вывески) размещаются рядом с входом либо на двери входа так, чтобы они были хорошо видны заявителям.

49. Инвалидам (включая инвалидов, использующих кресла-коляски и собак-проводников) обеспечивается создание следующих условий доступности здания, в котором министерством предоставляется государственная услуга (далее - здание министерства):

возможность беспрепятственного входа в здание министерства и выхода из него;

возможность самостоятельного передвижения по территории здания министерства в целях доступа к месту предоставления государственной услуги, в том числе с помощью должностных лиц министерства, предоставляющих государственную услугу, ассистивных и вспомогательных технологий, а также сменного кресла-коляски;

возможность посадки в транспортное средство и высадки из него перед входом в здание министерства, в том числе с использованием кресла-коляски и, при необходимости, с помощью должностных лиц министерства;

сопровождение инвалидов, имеющих стойкие нарушения функции зрения и самостоятельного передвижения, по территории здания министерства;

содействие инвалиду при входе в здание министерства и выходе из него, информирование инвалида о доступных маршрутах общественного транспорта;

надлежащее размещение носителей информации, необходимой для обеспечения беспрепятственного доступа инвалидов к зданию министерства и государственной услуге, с учетом ограничений их жизнедеятельности, в том числе дублирование необходимой для получения государственной услуги звуковой и зрительной информации, а также надписей, знаков и иной текстовой и графической информации знаками, выполненными рельефно-точечным шрифтом Брайля и на контрастном фоне;

обеспечение допуска в здание министерства, в котором предоставляется государственная услуга, собаки-проводника при наличии документа, подтверждающего ее специальное обучение, выданного по форме и в порядке, утвержденных федеральным органом исполнительной власти, осуществляющим функции по выработке и реализации государственной политики и нормативно-правовому регулированию в сфере труда и социальной защиты населения.

В случаях, если здание министерства невозможно полностью приспособить с учетом потребностей инвалидов, собственник этого здания до его реконструкции или капитального ремонта должен принимать согласованные с одним из общественных объединений инвалидов, осуществляющих свою деятельность на территории Иркутской области, меры для обеспечения доступа инвалидов к месту предоставления государственной услуги либо, когда это возможно, обеспечивает предоставление государственной услуги по месту жительства инвалида или в дистанционном режиме.

50. Прием документов, необходимых для предоставления государственной услуги, осуществляется в здании министерства.

51. Вход в кабинеты отдела специальных программ и отдела трудоустройства и профессионального обучения оборудуется информационной табличкой (вывеской) с указанием номера кабинета, в котором осуществляется предоставление государственной услуги.

52. Каждое рабочее место должностных лиц министерства должно быть оборудовано персональным компьютером с возможностью доступа к необходимым информационным базам данных, печатающим устройством.

53. Места ожидания должны соответствовать комфортным условиям для заявителей и оптимальным условиям работы должностных лиц министерства.

54. Места ожидания в очереди на прием, подачу документов, необходимых для предоставления государственной услуги, оборудуются стульями, кресельными секциями, скамьями.

55. Места для заполнения документов оборудуются:

1) информационными стендами;

2) стульями и столами для возможности оформления документов.

56. Заявителям, явившимся для предоставления государственной услуги в министерство лично, выдаются бланки заявлений, заполнение которых необходимо для предоставления государственной услуги.

Глава 19. ПОКАЗАТЕЛИ ДОСТУПНОСТИ И КАЧЕСТВА ГОСУДАРСТВЕННОЙ УСЛУГИ, В ТОМ ЧИСЛЕ КОЛИЧЕСТВО ВЗАИМОДЕЙСТВИЙ ЗАЯВИТЕЛЯ С ДОЛЖНОСТНЫМИ ЛИЦАМИ ПРИ ПРЕДОСТАВЛЕНИИ ГОСУДАРСТВЕННОЙ УСЛУГИ И ИХ ПРОДОЛЖИТЕЛЬНОСТЬ, ВОЗМОЖНОСТЬ ПОЛУЧЕНИЯ ГОСУДАРСТВЕННОЙ УСЛУГИ В МФЦ, ВОЗМОЖНОСТЬ ПОЛУЧЕНИЯ ИНФОРМАЦИИ О ХОДЕ ПРЕДОСТАВЛЕНИЯ ГОСУДАРСТВЕННОЙ УСЛУГИ, В ТОМ ЧИСЛЕ С ИСПОЛЬЗОВАНИЕМ ИНФОРМАЦИОННО-КОММУНИКАЦИОННЫХ ТЕХНОЛОГИЙ

57. Основными показателями доступности и качества государственной услуги являются:

1) соблюдение требований к местам предоставления государственной услуги;

2) возможность представления заявления о выдаче заключения и документов, необходимых для предоставления государственной услуги, в форме электронных документов, в том числе через МФЦ;

3) среднее время ожидания в очереди при подаче заявления о выдаче заключения и документов;

3) количество заявлений об обжаловании решений и действий (бездействия) министерства, а также должностных лиц министерства.

58. Инвалидам (включая инвалидов, использующих кресла-коляски и собак-проводников) обеспечивается создание следующих условий доступности государственной услуги в соответствии с требованиями, установленными законодательными и иными нормативными правовыми актами:

оказание инвалидам помощи, необходимой для получения в доступной для них форме информации о правилах предоставления государственной услуги, в том числе об оформлении необходимых для получения государственной услуги документов, о совершении ими других необходимых для получения государственной услуги действий;

предоставление инвалидам по слуху, при необходимости, государственной услуги с использованием русского жестового языка, включая обеспечение допуска в здание министерства сурдопереводчика, тифлосурдопереводчика;

оказание должностными лицами министерства, предоставляющими государственную услугу, иной необходимой инвалидам помощи в преодолении барьеров, мешающих получению ими государственной услуги наравне с другими лицами;

наличие копий документов, объявлений о порядке предоставления государственной услуги (в том числе на информационном стенде), выполненных рельефно-точечным шрифтом Брайля и на контрастном фоне, а также аудиоконтура в здании министерства.

59. Взаимодействие заявителя с должностными лицами министерства при предоставлении государственной услуги осуществляется при личном обращении заявителя:

1) при подаче заявления о выдаче заключения с комплектом документов, необходимых для проведения оценки качества оказания общественно полезных услуг - 1 раз;

2) при получении заключения - 1 раз.

60. Информация о ходе предоставления государственной услуги сообщается при личном обращении заявителей, включая обращение по электронной почте, по номерам телефонов для справок.

61. Основными требованиями к качеству рассмотрения обращений заявителей являются:

1) достоверность предоставляемой заявителям информации о ходе рассмотрения обращения;

2) полнота информирования заявителей о ходе рассмотрения обращения;

3) наглядность форм предоставляемой информации о порядке предоставления государственной услуги.

Глава 20. ИНЫЕ ТРЕБОВАНИЯ, В ТОМ ЧИСЛЕ УЧИТЫВАЮЩИЕ ОСОБЕННОСТИ ПРЕДОСТАВЛЕНИЯ ГОСУДАРСТВЕННОЙ УСЛУГИ В МФЦ И ОСОБЕННОСТИ ПРЕДОСТАВЛЕНИЯ ГОСУДАРСТВЕННОЙ УСЛУГИ В ЭЛЕКТРОННОЙ ФОРМЕ

62. Предоставление государственной услуги организуется в МФЦ, с которым министерство заключило в соответствии с законодательством соглашение о взаимодействии.

63. Предоставление государственной услуги в электронной форме осуществляется в соответствии с этапами перехода на предоставление услуг (функций) в электронном виде, прилагаемыми к распоряжению Правительства Российской Федерации от 17 декабря 2009 года № 1993-р, и планом перехода на предоставление в электронном виде государственных услуг исполнительными органами государственной власти Иркутской области, утвержденным постановлением Правительства Иркутской области от 14 июня 2012 года № 344-пп, и предусматривает четыре этапа:

I этап - возможность получения информации о государственной услуге посредством регионального портала;

II этап - возможность копирования и заполнения в электронном виде форм заявлений и иных документов, необходимых для получения государственной услуги, размещенных на региональном портале;

III этап - возможность в целях получения государственной услуги представления документов в электронном виде с использованием регионального портала;

IV этап - возможность осуществления мониторинга хода предоставления государственной услуги с использованием регионального портала.

При обращении за предоставлением государственной услуги в электронной форме заявитель либо его представитель использует электронную подпись в порядке, установленном законодательством. Перечень классов средств электронной подписи, которые допускаются к использованию при обращении за получением государственной услуги, оказываемой с применением усиленной квалифицированной электронной подписи, устанавливается в соответствии с законодательством.

64. Организация предоставления государственной услуги осуществляется по принципу «одного окна» на базе МФЦ при личном обращении заявителя.

65. При предоставлении государственной услуги универсальными специалистами МФЦ осуществляются следующие административные действия, в рамках оказания государственной услуги, а также иных государственных услуг, включенных в комплексный запрос, в соответствии с требованиями статьи 15.1 Федерального закона № 210-ФЗ:

1) прием заявления и документов, необходимых для предоставления государственной услуги, подлежащих представлению заявителем, в том числе комплексного запроса;

2) обработка заявления и представленных документов, в том числе комплексного запроса;

3) направление заявлений, документов в органы, предоставляющие государственные услуги, с приложением комплексного запроса;

4) формирование и направление межведомственных запросов в органы (организации), участвующие в предоставлении государственной услуги, в том числе государственных услуг, указанных в комплексном запросе;

5) выдача результата оказания государственной услуги (в том числе документов, полученных по результатам предоставления всех государственных услуг, указанных в комплексном запросе) или решения об отказе в предоставлении государственной услуги.

Раздел III. СОСТАВ, ПОСЛЕДОВАТЕЛЬНОСТЬ И СРОКИ ВЫПОЛНЕНИЯ АДМИНИСТРАТИВНЫХ ПРОЦЕДУР, ТРЕБОВАНИЯ К ПОРЯДКУ ИХ ВЫПОЛНЕНИЯ, В ТОМ ЧИСЛЕ ОСОБЕННОСТИ ВЫПОЛНЕНИЯ АДМИНИСТРАТИВНЫХ ПРОЦЕДУР В ЭЛЕКТРОННОЙ ФОРМЕ, А ТАКЖЕ ОСОБЕННОСТИ ВЫПОЛНЕНИЯ АДМИНИСТРАТИВНЫХ ПРОЦЕДУР В МФЦ

Глава 21. ИСЧЕРПЫВАЮЩИЙ ПЕРЕЧЕНЬ АДМИНИСТРАТИВНЫХ ПРОЦЕДУР

66. Предоставление государственной услуги включает в себя следующие административные процедуры:

1) прием и регистрация документов;

2) проверка комплектности представленных документов;

3) формирование и направление межведомственных запросов в органы (организации), участвующие в предоставлении государственной услуги;

4) рассмотрение документов и принятие решения о выдаче заключения либо об отказе в выдаче заключения;

5) выдача (направление) документов заявителю.

67. Блок-схема административных процедур представлена в приложении 3 к настоящему Административному регламенту.

Глава 22. ПРИЕМ И РЕГИСТРАЦИЯ ДОКУМЕНТОВ

68. Основанием для осуществления административной процедуры является подача в министерство заявления о выдаче заключения с комплектом документов, необходимых для предоставления государственной услуги или в МФЦ заявления о выдаче заключения с комплектом документов, необходимых для предоставления государственной услуги, в том числе комплексного запроса.

69. Заявление о выдаче заключения и документы, указанные в пунктах 25-27, 29 настоящего Административного регламента, могут быть представлены:

1) лично в министерство;

2) направлены в министерство почтовым отправлением с описью вложения;

3) в форме электронных документов, подписанных электронной подписью, которые передаются в министерство с использованием информационно-телекоммуникационной сети «Интернет» через региональный портал;

4) через МФЦ.

В случаях, предусмотренных законодательством, копии документов, направляемых по почте, должны быть нотариально заверены.

70. При отсутствии у заявителя заполненного заявления о выдаче заключения или неправильном его заполнении должностное лицо, ответственное за регистрацию документов, помогает заявителю заполнить заявление о выдаче заключения (при личном обращении заявителя).

Максимальный срок выполнения действия составляет 10 минут.

71. Должностное лицо, ответственное за регистрацию документов, ставит регистрирует заявление о выдаче заключения, поданного при личном обращении в министерство, ставит входящий номер на двух экземплярах заявления о выдаче заключения, один из которых отдает заявителю.

Максимальный срок выполнения действия составляет 10 минут.

72. Должностное лицо, ответственное за регистрацию документов, ставит входящий номер на заявлении о выдаче заключения, поступившем в министерство по почте и регистрирует его.

Максимальный срок выполнения действия составляет 10 минут.

73. Должностное лицо, ответственное за регистрацию документов, распечатывает заявление о выдаче заключения и приложенные к нему документы, поступившие в министерство форме электронных документов, регистрирует и ставит входящий номер на заявлении о выдаче заключения.

Максимальный срок выполнения действия составляет 3 минуты.

74. Должностное лицо, ответственное за регистрацию документов, передает заявление о выдаче заключения и приложенные к нему документы в порядке делопроизводства министру труда и занятости Иркутской области (далее - министр) либо лицу его замещающему.

Максимальный срок выполнения действия составляет не более 15 минут.

75. Министр либо лицо его замещающее определяет должностных лиц министерства, ответственных за проведение оценки качества оказания общественно полезных услуг некоммерческими организациями (далее – должностное лицо, ответственное за проведение оценки качества общественно полезных услуг) (в форме резолюции).

Максимальный срок выполнения действия составляет 15 минут.

76. В случае, если заявление о выдаче заключения и документы не подписаны электронной подписью, заявителю не позднее 2 рабочих дней, следующих за днем поступления заявления о выдаче заключения в форме электронного документа, должностным лицом, ответственным за регистрацию документов, для сверки документов и подписания заявления о выдаче заключения направляется приглашение на личный прием, в котором указываются дата (не позднее 5 рабочих дней, следующих за днем поступления заявления о выдаче заключения в форме электронного документа), время приема, адрес и кабинет, перечень необходимых документов и контактный телефон должностного лица.

77. Указанное в пункте 76 настоящего Административного регламента приглашение на прием направляется заявителю с использованием информационно-телекоммуникационной сети «Интернет» на адрес электронной почты, с которого поступили заявление о выдаче заключения и документы в форме электронных документов.

В случае неявки заявителя в день личного приема, определенного в приглашении, заявление о выдаче заключения и документы, поданные в форме электронных документов, не подписанные электронной подписью, считаются неподтвержденными. В этом случае заявитель вправе повторно обратиться за предоставлением государственной услуги в порядке, установленном настоящим Административным регламентом.

Документы, поданные в форме электронных документов, содержащие нецензурные либо оскорбительные выражения, угрозы жизни, здоровью и имуществу должностных лиц министерства, а также членов их семей, оставляются без ответа.

В этом случае заявителю с использованием информационно-телекоммуникационной сети «Интернет» на адрес электронной почты, с которого поступили документы, в день их поступления должностным лицом, ответственным за регистрацию документов, направляется уведомление об отказе в их приеме с указанием причин отказа и сообщением о недопустимости злоупотребления правом.

78. В случае поступления в министерство заявления о выдаче заключения о соответствии качества оказываемых некоммерческой организацией общественно полезных услуг, не входящих в перечень, указанный в подпункте 1 пункта 3 настоящего Административного регламента, министерство в течение 5 рабочих дней со дня поступления заявления о выдаче заключения направляет его по принадлежности в исполнительный орган государственной власти Иркутской области, осуществляющий оценку качества оказания этой общественно полезной услуги.

79. Порядок приема и регистрации заявления о выдаче заключения и документов, установленный настоящей главой, применяется при подаче заявления о выдаче заключения и документов через МФЦ.

Глава 23. ПРОВЕРКА КОМПЛЕКТНОСТИ ПРЕДСТАВЛЕННЫХ ДОКУМЕНТОВ

80. Основанием для проверки комплектности представленных документов является получение должностным лицом, ответственным за проведение оценки качества общественно полезных услуг, заявления о выдаче заключения и комплекта документов, представленных заявителем для предоставления государственной услуги.

81. Должностное лицо, ответственное за проведение оценки качества общественно полезных услуг, проверяет наличие всех необходимых документов в соответствии с пунктами 24-27 и 29 настоящего Административного регламента.

Максимальный срок выполнения действия составляет 20 минут.

82. Должностное лицо, ответственное за проведение оценки качества общественно полезных услуг, проверяет соответствие представленных документов требованиям, установленным пунктом 28 настоящего Административного регламента.

Максимальный срок выполнения действия составляет 5 минут на один документ, состоящий не более чем из 6 страниц. При большем количестве страниц срок увеличивается на 5 минут для каждых 6 страниц представленных документов.

83. При установлении фактов отсутствия необходимых документов должностное лицо, ответственное за проведение оценки качества общественно полезных услуг, письменно, а также по телефону, указанному в заявлении о выдаче заключения, уведомляет об этом заявителя, с указанием срока представления недостающих документов, который не может превышать 5 календарных дней со дня получения указанного уведомления.

Максимальный срок выполнения административной процедуры составляет 1 рабочий день.

84. МФЦ обеспечивает проверку комплектности представленных документов от заявителя в соответствии с настоящей главой и в течение 1 рабочего дня со дня поступления в МФЦ заявления о выдаче заключения с комплектом документов направляет их в министерство в порядке, установленном соглашением о взаимодействии.

Глава 24. ФОРМИРОВАНИЕ И НАПРАВЛЕНИЕ МЕЖВЕДОМСТВЕННЫХ ЗАПРОСОВ В ОРГАНЫ (ОРГАНИЗАЦИИ), УЧАСТВУЮЩИЕ В ПРЕДОСТАВЛЕНИИ ГОСУДАРСТВЕННОЙ УСЛУГИ

85. Непредставление заявителем документов, указанных в пункте 31 настоящего Административного регламента, не является основанием для отказа в предоставлении государственной услуги.

В случае непредставления заявителем либо его представителем документов, указанных пункте 31 настоящего Административного регламента, они должны быть получены министерством в рамках межведомственного информационного взаимодействия с Федеральной налоговой службой, Федеральной службой по надзору в сфере здравоохранения, Федеральной службой государственной регистрации, кадастра и картографии, министерством здравоохранения Иркутской области, службой по контролю и надзору в сфере образования Иркутской области, иными государственными органами.

В целях получения документов, указанных в пункте 31 настоящего Административного регламента, должностное лицо, ответственное за проведение оценки качества общественно полезных услуг, в течение 2 рабочих дней со дня получения заявления о выдаче заключения формирует и направляет в Федеральную налоговую службу, Федеральную службу по надзору в сфере здравоохранения, Федеральную службу государственной регистрации, кадастра и картографии по Иркутской области, министерство здравоохранения Иркутской области, службу по контролю и надзору в сфере образования Иркутской области, иные государственные органы межведомственный запрос в соответствии с законодательством Российской Федерации.

86. Межведомственный запрос направляется в письменной форме на бумажном носителе или в форме электронного документа.

87. Срок подготовки и направления ответа на межведомственный запрос о предоставлении документов и информации, указанных в пункте 31 настоящего Административного регламента, для предоставления государственной услуги с использованием межведомственного информационного взаимодействия не может превышать 5 рабочих дней со дня поступления межведомственного запроса в орган или организацию, предоставляющие документ и информацию.

88. В случае, указанном в абзаце третьем пункта 17 настоящего Административного регламента, министерство запрашивает у иных заинтересованных органов, указанных в пункте 18 настоящего Административного регламента, сведения в порядке межведомственного информационного взаимодействия.

В целях получения сведений, указанных в абзаце первом настоящего пункта, должностное лицо, ответственное за проведение оценки качества общественно полезных услуг, в течение 2 рабочих дней со дня обращения заявителя формирует и направляет межведомственные запросы в соответствии законодательством в иные заинтересованные органы.

89. В случае запроса министерством у иных заинтересованных органов сведений в порядке межведомственного информационного взаимодействия в соответствии с пунктом 88 настоящего Административного регламента, срок ответа на межведомственный запрос не может превышать 15 рабочих дней со дня поступления межведомственного запроса в указанные органы.

Глава 25. РАССМОТРЕНИЕ ДОКУМЕНТОВ И ПРИНЯТИЕ РЕШЕНИЯ О ВЫДАЧЕ ЗАКЛЮЧЕНИЯ ЛИБО ОБ ОТКАЗЕ В ВЫДАЧЕ ЗАКЛЮЧЕНИЯ

90. Основанием для начала рассмотрения документов и принятия решения о выдаче заключения либо об отказе в выдаче заключения является получение должностным лицом, ответственным за проведение оценки качества общественно полезных услуг, заявления о выдаче заключения и документов, предусмотренных пунктами 24-27, 29 и 31 настоящего Административного регламента.

91. Министерство рассматривает заявление и документы, предусмотренные пунктами 24-27, 29 и 31 настоящего Административного регламента, и принимает решение о выдаче заключения или об отказе в выдаче заключения.

92. При рассмотрении заявления должностное лицо, ответственное за проведение оценки качества общественно полезных услуг, оценивает информацию, содержащуюся в заявлении о выдаче заключения и документах, на соответствие критериям оценки качества оказания общественно полезных услуг, утвержденным постановлением Правительства Российской Федерации от 27 октября 2016 года № 1096 «Об утверждении перечня общественно полезных услуг и критериев оценки качества их оказания».

Максимальный срок выполнения действия составляет не более 3 рабочих дней.

93. По итогам рассмотрения документов должностное лицо, ответственное за проведение оценки качества общественно полезных услуг:

1) готовит и представляет на согласование министру либо лицу, его замещающему, проект заключения о соответствии качества оказываемых социально ориентированной некоммерческой организацией общественно полезных услуг установленным критериям (далее – проект заключения), согласованного заместителем министра, курирующим направление деятельности управления, за исключением случаев, указанных в пункте 35 настоящего Административного регламента;

2) в случаях, указанных в пункте 35 настоящего Административного регламента должностное лицо, ответственное за проведение оценки качества общественно полезных услуг, готовит и представляет на согласование министру либо лицу, его замещающему, проект мотивированного уведомления об отказе в выдаче заключения о соответствии качества оказываемых социально ориентированной некоммерческой организацией общественно полезных услуг установленным критериям (далее – проект уведомления об отказе в выдаче заключения).

Максимальный срок выполнения действия составляет не более 3 календарных дней.

94. Министр, либо лицо, его замещающее, рассматривает проект заключения либо проект уведомления об отказе в выдаче заключения и согласовывает его путем проставления подписи в листе согласования, либо при наличии замечаний возвращает должностному лицу, ответственному за проведение оценки качества общественно полезных услуг, с указанием замечаний.

Максимальный срок выполнения действия составляет не более 2 рабочих дней.

95. Должностное лицо, ответственное за проведение оценки качества общественно полезных услуг, дорабатывает проект заключения либо проект уведомления об отказе в выдаче заключения с учетом замечаний министра либо лица, его замещающего, и повторно представляет на согласование.

Максимальный срок выполнения действия составляет не более 1 рабочего дня.

96. Министр, либо лицо, его замещающее, рассматривает доработанный проект заключения либо проект уведомления об отказе в выдаче заключения и согласовывает его.

Максимальный срок выполнения действия составляет не более 1 рабочего дня.

97. Согласованный министром или лицом, его замещающим, проект заключения либо проект уведомления об отказе в выдаче заключения подписывается заместителем Председателя Правительства Иркутской области, к компетенции которого в соответствии с распределением обязанностей отнесены вопросы содействия занятости населения.

Максимальный срок выполнения действия составляет не более 2 рабочих дней.

Глава 26. ВЫДАЧА (НАПРАВЛЕНИЕ) ДОКУМЕНТОВ ЗАЯВИТЕЛЮ

98. Основанием для выдачи (направления) заявителю документов является поступление должностному лицу министерства, ответственному за выдачу (направление) документов (далее – должностное лицо, ответственное за выдачу документов), подписанного заключения о соответствии качества оказываемых социально ориентированной некоммерческой организацией общественно полезных услуг установленным критериям либо мотивированного уведомления об отказе в выдаче заключения о соответствии качества оказываемых социально ориентированной некоммерческой организацией общественно полезных услуг установленным критериям (далее – документ, являющийся результатом предоставления государственной услуги).

99. Документ, являющийся результатом предоставления государственной услуги, выдается (направляется) заявителю в течение 3 рабочих дней со дня его подписания.

100. Должностное лицо, ответственное за выдачу документов, в течение 1 рабочего дня со дня получения документа, являющегося результатом предоставления государственной услуги, информирует заявителя по телефону или в электронном виде о готовности документа.

Максимальный срок выполнения действия составляет не более 5 минут.

101. В случае личного обращения заявителя должностное лицо, ответственное за выдачу документов, устанавливает личность заявителя, в том числе проверяет документы, удостоверяющие личность и полномочия, и выдает заявителю документ, являющийся результатом предоставления государственной услуги.

Максимальный срок выполнения действия составляет не более 5 минут.

102. В случае получения от заявителя сообщения об отсутствии возможности получения документа, являющегося результатом предоставления государственной услуги, должностное лицо, ответственное за выдачу документов, не позднее 3 рабочих дней со дня подписания документа, являющегося результатом предоставления государственной услуги, направляет его заявителю по почте заказным письмом с уведомлением о вручении.

Максимальный срок выполнения действия составляет не более 5 минут.

103. В случае подачи заявления о выдаче заключения через МФЦ документ, являющийся результатом предоставления государственной услуги, не позднее 1 рабочего дня со дня его подписания направляется должностным лицом, ответственным за выдачу документов, в МФЦ в порядке, установленном соглашением о взаимодействии, для выдачи заявителю.

Раздел IV. ФОРМЫ КОНТРОЛЯ ЗА ПРЕДОСТАВЛЕНИЕМ ГОСУДАРСТВЕННОЙ УСЛУГИ

Глава 27. ПОРЯДОК ОСУЩЕСТВЛЕНИЯ ТЕКУЩЕГО КОНТРОЛЯ ЗА СОБЛЮДЕНИЕМ И ИСПОЛНЕНИЕМ ОТВЕТСТВЕННЫМИ ДОЛЖНОСТНЫМИ ЛИЦАМИ ПОЛОЖЕНИЙ АДМИНИСТРАТИВНОГО РЕГЛАМЕНТА И ИНЫХ НОРМАТИВНЫХ ПРАВОВЫХ АКТОВ, УСТАНАВЛИВАЮЩИХ ТРЕБОВАНИЯ К ПРЕДОСТАВЛЕНИЮ ГОСУДАРСТВЕННОЙ УСЛУГИ, А ТАКЖЕ ПРИНЯТИЕМ ИМИ РЕШЕНИЙ

104. Основными задачами текущего контроля являются:

1) обеспечение своевременного и качественного предоставления государственной услуги;

2) выявление нарушений в сроках и качестве предоставления государственной услуги;

3) выявление и устранение причин и условий, способствующих ненадлежащему предоставлению государственной услуги;

4) принятие мер по надлежащему предоставлению государственной услуги.

105. Текущий контроль за исполнением настоящего Административного регламента осуществляется начальником управления и представляет собой рассмотрение отчетов должностных лиц управления, а также рассмотрение жалоб заявителей.

106. Текущий контроль осуществляется постоянно.

Глава 28. ПОРЯДОК И ПЕРИОДИЧНОСТЬ ОСУЩЕСТВЛЕНИЯ ПЛАНОВЫХ И ВНЕПЛАНОВЫХ ПРОВЕРОК ПОЛНОТЫ И КАЧЕСТВА ПРЕДОСТАВЛЕНИЯ ГОСУДАРСТВЕННОЙ УСЛУГИ

107. Проверки за порядком предоставления государственной услуги могут проводиться в форме плановых и внеплановых проверок.

Периодичность проведения проверок за порядком предоставления государственной услуги носит плановый характер (осуществляется на основании планов работы) и внеплановый характер (при выявлении фактов нарушения должностными лицами управления порядка предоставления государственной услуги, в том числе по конкретному обращению заявителя).

108. Порядок и периодичность проведения проверок определяются правовым актом министерства.

Результаты плановой (внеплановой) проверки оформляются актом о проведении проверки, в котором отмечаются выявленные недостатки.

Срок проведения плановой проверки за порядком предоставления государственной услуги и оформления акта составляет 30 календарных дней со дня начала проверки, указанного в правовом акте о назначении проверки.

Срок проведения внеплановой проверки за порядком предоставления государственной услуги и оформления акта составляет 15 календарных дней со дня выявления обстоятельств, послуживших основанием для проведения внеплановой проверки.

Глава 29. ОТВЕТСТВЕННОСТЬ ДОЛЖНОСТНЫХ ЛИЦ ИСПОЛНИТЕЛЬНОГО ОРГАНА ЗА РЕШЕНИЯ И ДЕЙСТВИЯ (БЕЗДЕЙСТВИЕ), ПРИНИМАЕМЫЕ (ОСУЩЕСТВЛЯЕМЫЕ) ИМИ В ХОДЕ ПРЕДОСТАВЛЕНИЯ ГОСУДАРСТВЕННОЙ УСЛУГИ

109. Обязанность соблюдения положений настоящего административного регламента закрепляется в должностных регламентах должностных лиц министерства.

При выявлении нарушений прав граждан в связи с несоблюдением требований настоящего административного регламента при выполнении административных процедур (действий) виновные в нарушении должностные лица министерства, государственные гражданские служащие Иркутской области, министр привлекаются к ответственности в соответствии с законодательством Российской Федерации.

Глава 30. ПОЛОЖЕНИЯ, ХАРАКТЕРИЗУЮЩИЕ ТРЕБОВАНИЯ К ПОРЯДКУ И ФОРМАМ КОНТРОЛЯ ЗА ПРЕДОСТАВЛЕНИЕМ ГОСУДАРСТВЕННОЙ УСЛУГИ, В ТОМ ЧИСЛЕ СО СТОРОНЫ ГРАЖДАН, ИХ ОБЪЕДИНЕНИЙ И ОРГАНИЗАЦИЙ

110. Контроль за предоставлением государственной услуги со стороны граждан, их объединений и организаций осуществляется в соответствии с законодательством Российской Федерации.

Раздел V. ДОСУДЕБНЫЙ (ВНЕСУДЕБНЫЙ) ПОРЯДОК ОБЖАЛОВАНИЯ РЕШЕНИЙ И ДЕЙСТВИЙ (БЕЗДЕЙСТВИЯ) ОРГАНА, ПРЕДОСТАВЛЯЮЩЕГО ГОСУДАРСТВЕННУЮ УСЛУГУ, МФЦ, ОРГАНИЗАЦИЙ, УКАЗАННЫХ В ЧАСТИ 1.1 СТАТЬИ 16 ФЕДЕРАЛЬНОГО ЗАКОНА № 210-ФЗ, А ТАКЖЕ ИХ ДОЛЖНОСТНЫХ ЛИЦ, ГОСУДАРСТВЕННЫХ ГРАЖДАНСКИХ СЛУЖАЩИХ ИРКУТСКОЙ ОБЛАСТИ, РАБОТНИКОВ

Глава 31. ОБЖАЛОВАНИЕ РЕШЕНИЙ И ДЕЙСТВИЙ (БЕЗДЕЙСТВИЯ) МИНИСТЕРСТВА, МФЦ, ОРГАНИЗАЦИЙ, УКАЗАННЫХ В ЧАСТИ 1.1 СТАТЬИ 16 ФЕДЕРАЛЬНОГО ЗАКОНА № 210-ФЗ, А ТАКЖЕ ИХ ДОЛЖНОСТНЫХ ЛИЦ, ГОСУДАРСТВЕННЫХ ГРАЖДАНСКИХ СЛУЖАЩИХ ИРКУТСКОЙ ОБЛАСТИ, РАБОТНИКОВ

111. Заявитель имеет право на обжалование решений и действий (бездействия) министерства, МФЦ, организаций, указанных в части 1.1 статьи 16 Федерального закона № 210-ФЗ, а также их должностных лиц, государственных гражданских служащих Иркутской области, работников в досудебном порядке.

112. Предметом досудебного обжалования являются решения и действия (бездействия) министерства, должностных лиц, указанных в пункте 111 настоящего Административного регламента, в ходе предоставления государственной услуги.

113. Заявитель может обратиться с жалобой, в том числе в следующих случаях:

1) нарушение срока регистрации заявления о предоставлении государственной услуги, запроса, указанного в статье 15.1 Федерального закона № 210-ФЗ;

2) нарушение срока предоставления государственной услуги. В указанном случае досудебное (внесудебное) обжалование заявителем решений и действий (бездействия) МФЦ, работника МФЦ возможно в случае, если на МФЦ, решения и действия (бездействие) которого обжалуются, возложена функция по предоставлению соответствующих государственных или муниципальных услуг в полном объеме в порядке, определенном частью 1.3 статьи 16 Федерального закона № 210-ФЗ;

3) требование у заявителя документов, не предусмотренных нормативными правовыми актами Российской Федерации, нормативными правовыми актами субъектов Российской Федерации для предоставления государственной услуги;

4) отказ в приеме документов, представление которых предусмотрено нормативными правовыми актами Российской Федерации, нормативными правовыми актами Иркутской области для предоставления государственной услуги, у заявителя;

5) отказ министерства, должностного лица министерства, МФЦ, работника МФЦ, организаций, предусмотренных частью 1.1 статьи 16 Федерального закона № 210-ФЗ, или их работников в исправлении допущенных ими опечаток и ошибок в выданных в результате предоставления государственной или муниципальной услуги документах либо нарушение установленного срока таких исправлений. В указанном случае досудебное (внесудебное) обжалование заявителем решений и действий (бездействия) МФЦ, работника МФЦ возможно в случае, если на МФЦ, решения и действия (бездействие) которого обжалуются, возложена функция по предоставлению соответствующих государственных услуг в полном объеме в порядке, определенном частью 1.3 статьи 16 Федерального закона № 210-ФЗ;

6) требование с заявителя при предоставлении государственной услуги платы, не предусмотренной нормативными правовыми актами Российской Федерации, нормативными правовыми актами субъектов Российской Федерации;

7) отказ министерства, МФЦ, организаций, указанных в части 1.1 статьи 16 Федерального закона № 210-ФЗ (в случае наличия возможности предоставления государственной услуги в МФЦ), а также их должностных лиц, государственных гражданских служащих Иркутской области, работников в исправлении допущенных ими опечаток и ошибок в выданных в результате предоставления государственной или муниципальной услуги документах либо нарушение установленного срока таких исправлений. В указанном случае досудебное (внесудебное) обжалование заявителем решений и действий (бездействия) МФЦ, работника МФЦ возможно в случае, если на МФЦ, решения и действия (бездействие) которого обжалуются, возложена функция по предоставлению соответствующих государственных услуг в полном объеме в порядке, определенном частью 1.3 статьи 16 Федерального закона № 210-ФЗ;

8) нарушение срока или порядка выдачи документов по результатам предоставления государственной услуги;

9) приостановление предоставления государственной услуги, если основания приостановления не предусмотрены федеральными законами и принятыми в соответствии с ними иными нормативными правовыми актами Российской Федерации, законами и иными нормативными правовыми актами Иркутской области. В указанном случае досудебное (внесудебное) обжалование заявителем решений и действий (бездействия) МФЦ, работника МФЦ возможно в случае, если на МФЦ, решения и действия (бездействие) которого обжалуются, возложена функция по предоставлению соответствующих государственных услуг в полном объеме в порядке, определенном частью 1.3 статьи 16 Федерального закона № 210-ФЗ.

114. Жалоба может быть подана в письменной форме на бумажном носителе либо в электронной форме в министерство, МФЦ либо в соответствующий орган государственной власти, являющийся учредителем МФЦ (далее - учредитель МФЦ), а также в организации, предусмотренные частью 1.1 статьи 16 Федерального закона № 210-ФЗ. Жалобы на решения и действия (бездействие) работника МФЦ подаются руководителю этого МФЦ. Жалобы на решения и действия (бездействие) МФЦ подаются учредителю МФЦ или должностному лицу, уполномоченному нормативным правовым актом Иркутской области. Жалобы на решения и действия (бездействие) работников организаций, предусмотренных частью 1.1 статьи 16 Федерального закона № 210-ФЗ, подаются руководителям этих организаций.

115. Жалоба, поступившая в министерство, подлежит регистрации в течение 1 рабочего дня со дня ее поступления, и в течение 3 рабочих дней со дня ее регистрации заявителю направляется уведомление о дате и месте ее рассмотрения.

116. Заявителю предоставляется следующая информация по досудебному обжалованию:

1) о местонахождении министерства, в которое подается заявление (жалоба), графике его работы, процедурах приема посетителей (предварительная запись по телефону, прием в день обращения, живая очередь и т.п.);

2) о требованиях к оформлению документов, прилагаемых к заявлению (жалобе).

117. Жалоба на решения и действия (бездействие) министерства, его должностных лиц, государственных гражданских служащих Иркутской области может быть подана одним из следующих способов:

1) лично по адресу: 664011, Иркутская область, г. Иркутск, ул. Желябова, 8а;

2) через организации почтовой связи по адресу: 664011, Иркутская область, г. Иркутск, ул. Желябова, 8а;

3) через МФЦ;

4) с помощью средств электронной связи, посредством использования официального сайта в информационно-телекоммуникационной сети «Интернет», направление письма на адрес электронной почты:

официальный сайт министерства: http://irkzan.ru;

электронная почта: szn-irkobl@mail.ru;

5) с помощью средств факсимильной связи;

6) через региональный портал;

7) портал федеральной государственной информационной системы, обеспечивающей процесс досудебного (внесудебного) обжалования решений и действий (бездействия), совершенных при предоставлении государственных и муниципальных услуг органами, предоставляющими государственные и муниципальные услуги, их должностными лицами, государственными и муниципальными служащими с использованием информационно-телекоммуникационной сети «Интернет».

Жалоба на действия министра подается в Правительство Иркутской области по адресу: 664027, Иркутская область, г. Иркутск, ул. Ленина, 1а.

Жалоба на решения и действия (бездействие) МФЦ, работника МФЦ может быть направлена по почте, с использованием информационно-телекоммуникационной сети «Интернет», официального сайта МФЦ, единого портала, регионального портала, а также может быть принята при личном приеме заявителя.

Жалоба на решения и действия (бездействие) организаций, предусмотренных частью 1.1 статьи 16 Федерального закона № 210-ФЗ, а также их работников может быть направлена по почте, с использованием информационно-телекоммуникационной сети «Интернет», официальных сайтов этих организаций, единого портала, регионального портала, а также может быть принята при личном приеме заявителя.

118. Должностные лица министерства проводят личный прием заявителей по предварительной записи по телефону (3952) 33-61-85.

Должностное лицо, государственный гражданский служащий Иркутской области, работник, в отношении которого направлена жалоба, не может осуществлять прием.

Запись проводится при личном обращении или с использованием средств телефонной связи, которые размещаются на официальном сайте министерства, на информационных стендах в здании, в котором находится министерство, а также любым другим доступным способом.

Специалист, осуществляющий запись на личный прием, информирует заявителя о дате, времени, месте приема, должности, фамилии, имени и отчестве должностного лица, осуществляющего прием.

119. Основанием для начала процедуры досудебного (внесудебного) обжалования, является подача заявителем заявления (жалобы) в порядке досудебного обжалования.

120. Заявитель в жалобе в обязательном порядке указывает:

1) наименование органа, предоставляющего государственную услугу, должностного лица органа, предоставляющего государственную услугу,

либо государственного служащего МФЦ, его руководителя и (или) работника, организаций, предусмотренных частью 1.1 статьи 16 Федерального закона № 210-ФЗ, их руководителей и (или) работников, решения и действия (бездействие) которых обжалуются;

2) фамилию, имя и (если имеется) отчество, сведения о месте жительства обратившегося гражданина, а также номер (номера) контактного телефона, адрес (адреса) электронной почты (при наличии) и почтовый адрес, по которым должен быть направлен ответ гражданину (его представителю);

3) сведения об обжалуемых решениях и действиях (бездействии) министерства, должностного лица министерства, МФЦ, работника МФЦ, организаций, предусмотренных частью 1.1 статьи 16 Федерального закона № 210-ФЗ, их работников;

4) доводы, на основании которых гражданин (его представитель) не согласен с решением и действием (бездействием) министерства, должностного лица министерства, МФЦ, работника МФЦ, организаций, предусмотренных частью 1.1 статьи 16 Федерального закона № 210-ФЗ, их работников. Заявителем могут быть представлены документы (при наличии), подтверждающие их доводы, либо их копии.

Жалоба, поступившая в министерство, МФЦ, учредителю МФЦ, организации, указанные в части 1.1 статьи 16 Федерального закона № 210-ФЗ, подлежит рассмотрению лицом, наделенным полномочиями по рассмотрению указанных жалоб, в течение 15 рабочих дней со дня ее регистрации, а в случае обжалования отказа министерства, должностного лица министерства в приеме документов у заявителя либо в исправлении допущенных опечаток и ошибок или в случае обжалования нарушения установленного срока таких исправлений - в течение 5 рабочих дней со дня ее регистрации.

Заявители имеют право обратиться в министерство за получением информации и документов, необходимых для обоснования и рассмотрения жалобы.

Запрашиваемые информация и документы предоставляются заявителю лично либо направляются на указанный в заявлении адрес в течение 3 рабочих дней со дня регистрации обращения.

121. В случае поступления в министерство жалобы в отношении государственной услуги, которую оказывает другой исполнительный орган государственной власти Иркутской области, жалоба регистрируется в министерстве в течение 1 рабочего дня со дня ее поступления и в течение 1 рабочего дня со дня ее регистрации направляется в исполнительный орган государственной власти Иркутской области, предоставляющий соответствующую государственную услугу, с уведомлением заявителя о переадресации жалобы.

Исполнительный орган государственной власти Иркутской области, в который перенаправлена жалоба, в соответствии с пунктами 6, 7, 8 Положения об особенностях подачи и рассмотрения жалоб на решения и действия (бездействие) исполнительных органов государственной власти Иркутской области и их должностных лиц, государственных гражданских служащих Иркутской области при предоставлении государственных услуг Иркутской области, утвержденного постановлением Правительства Иркутской области от 28 сентября 2012 года № 526-пп, в течение 3 рабочих дней со дня ее получения направляет заявителю уведомление о дате и месте ее рассмотрения.

При этом срок рассмотрения жалобы исчисляется со дня регистрации жалобы в исполнительном органе государственной власти Иркутской области, предоставляющем соответствующую государственную услугу.

122. По результатам рассмотрения жалобы принимается одно из следующих решений:

1) жалоба удовлетворяется, в том числе в форме отмены принятого решения, исправления допущенных опечаток и ошибок в выданных в результате предоставления государственной или муниципальной услуги документах, возврата заявителю денежных средств, взимание которых не предусмотрено нормативными правовыми актами Российской Федерации, нормативными правовыми актами Иркутской области;

2) в удовлетворении жалобы отказывается.

123. Решение об отказе в удовлетворении жалобы принимается в следующих случаях:

1) наличие вступившего в законную силу решения суда, арбитражного суда по жалобе о том же предмете и по тем же основаниям;

2) подача жалобы лицом, полномочия которого не подтверждены в порядке, установленном законодательством Российской Федерации;

124. Порядок рассмотрения отдельных жалоб:

1) если в жалобе не указаны фамилия заявителя - физического лица либо наименование заявителя - юридического лица, а также адрес электронной почты или почтовый адрес, по которым должен быть направлен ответ заявителю, ответ на жалобу не дается;

2) при получении жалобы, в которой содержатся нецензурные или оскорбительные выражения, угрозы жизни, здоровью или имуществу должностного лица министерства, а также членам его семьи, министр оставляет жалобу без ответа по существу поставленных в ней вопросов и в течение 7 рабочих дней в письменной форме на бумажном носителе или в электронной форме сообщает заявителю о недопустимости злоупотребления правом;

3) если текст письменной жалобы не поддается прочтению, ответ на жалобу не дается, о чем в течение 7 рабочих дней со дня регистрации жалобы в письменной форме на бумажном носителе или в электронной форме сообщается заявителю, в том случае, если его фамилия и почтовый адрес (адрес электронной почты) поддаются прочтению;

4) если в жалобе содержится вопрос, на который заявителю неоднократно давались письменные ответы по существу и в связи с ранее направляемыми жалобами, при этом в жалобе не приводятся новые доводы или обстоятельства, министр принимает решение о безосновательности очередной жалобы и прекращении переписки по данному вопросу при условии, что указанная жалоба и ранее направляемые жалобы направлялись в министерство. О данном решении заявитель уведомляется в письменной форме на бумажном носителе или в электронной форме в течение 7 рабочих дней.

125. Если ответ по существу поставленного в жалобе вопроса не может быть дан без разглашения сведений, составляющих государственную или иную охраняемую федеральным законом тайну, заявителю, направившему жалобу, сообщается в течение 7 рабочих дней о невозможности дать ответ по существу поставленного в ней вопроса в связи с недопустимостью разглашения указанных сведений.

126. Если причины, по которым ответ по существу поставленных в жалобе вопросов не мог быть дан, в последующем были устранены, заявитель вправе вновь направить повторное обращение.

127. Не позднее дня, следующего за днем принятия решения, указанного в пункте 122 настоящего Административного регламента, заявителю в письменной форме и по желанию заявителя в электронной форме направляется мотивированный ответ о результатах рассмотрения жалобы.

128. В случае установления в ходе или по результатам рассмотрения жалобы признаков состава административного правонарушения или преступления должностное лицо, наделенное полномочиями по рассмотрению жалоб, незамедлительно направляет имеющиеся материалы в органы прокуратуры.

129. Процедура досудебного (внесудебного) обжалования завершается путем получения заявителем ответа на его обращение, заявление, жалобу.

Заместитель министра Е.Л. Егорова

Приложение № 1
к Административному регламенту предоставления государственной услуги по оценке качества оказываемых социально ориентированными некоммерческими организациями общественно полезных услуг

Министру труда и занятости Иркутской области
_____
(фамилия, имя, отчество)
от _____
_____
(наименование должности, фамилия, имя и (если имеется) отчество лица, действующего от имени заявителя)

ЗАЯВЛЕНИЕ
о выдаче заключения о соответствии качества оказываемых социально ориентированной некоммерческой организацией общественно полезных услуг установленным критериям
(ФОРМА)

Прошу провести оценку качества оказываемых социально ориентированной некоммерческой организацией _____
(полное наименование
_____
и основной государственный регистрационный номер, а также адрес (место нахождения)
_____
постоянно действующего исполнительного органа организации (в случае отсутствия постоянно действующего
_____
исполнительного органа – иного органа или лица, имеющего право действовать от ее имени без доверенности),
_____,
адрес электронной почты и телефон, по которым осуществляется связь с данной организацией)

общественно полезных услуг:
_____
(наименования общественно полезных услуг в соответствии с пунктом 3 административного регламента предоставления
_____
государственной услуги по оценке качества оказания общественно полезных услуг социально ориентированными
_____,
некоммерческими организациями)

и выдать (направить) заключение о соответствии качества оказываемых социально ориентированной некоммерческой организацией общественно полезных услуг в сфере занятости населения установленным критериям.
_____
(указывается информация в соответствии с пунктом 24 административного регламента предоставления
_____
государственной услуги по оценке качества оказания общественно полезных услуг социально ориентированными
_____
некоммерческими организациями)
_____
_____
_____

К заявлению прилагаются:

№ п/п	Наименование документа	Количество	
		экземпляров	листов

« ___ » _____ 20 ___ г. _____
(подпись, Ф.И.О., должность лица, имеющего право без доверенности действовать от имени некоммерческой организации, либо лица, уполномоченного на основании доверенности, оформленной в соответствии с требованиями законодательства Российской Федерации)

Приложение № 2
к Административному регламенту предоставления государственной услуги по оценке качества оказываемых социально ориентированными некоммерческими организациями общественно полезных услуг

ЗАКЛЮЧЕНИЕ
о соответствии качества оказываемых социально ориентированной некоммерческой организацией общественно полезных услуг в сфере занятости населения установленным критериям* (ФОРМА)

_____
(наименование органа, выдавшего заключение)

подтверждает, что социально ориентированная некоммерческая организация
_____
(полное наименование и основной государственный регистрационный номер социально ориентированной некоммерческой организации)

на протяжении _____ оказывает следующие общественно полезные услуги, соответствующие критериям оценки качества оказания общественно полезных услуг, утвержденным постановлением Правительства Российской Федерации от 27 октября 2016 года № 1096 «Об утверждении перечня общественно полезных услуг и критериев оценки качества их оказания»:
_____,
(наименования общественно полезных услуг)
_____;
_____.

_____
(Ф.И.О., должность)

_____
* Заключение выполняется на бланке органа, осуществляющего оценку качества оказания общественно полезных услуг.

Приложение № 3
к Административному регламенту предоставления государственной услуги по оценке качества оказываемых социально ориентированными некоммерческими организациями общественно полезных услуг

БЛОК-СХЕМА
ПОСЛЕДОВАТЕЛЬНОСТИ ДЕЙСТВИЙ ПРИ ПРЕДОСТАВЛЕНИИ ГОСУДАРСТВЕННОЙ УСЛУГИ ПО ОЦЕНКЕ КАЧЕСТВА ОКАЗЫВАЕМЫХ СОЦИАЛЬНО ОРИЕНТИРОВАННЫМИ НЕКОММЕРЧЕСКМИ ОРГАНИЗАЦИЯМИ ОБЩЕСТВЕННО ПОЛЕЗНЫХ УСЛУГ

ГРАФИК

личного приема граждан руководителем агентства по обеспечению деятельности мировых судей Иркутской области и его заместителями в мае 2018 года

Исполнительный орган	Ф.И.О. должностного лица	Лицо, осуществляющее личный прием граждан	Вопросы (кратко по компетенции)	Дни и часы личного приема граждан	Место проведения личного приема граждан	Запись по телефону
Агентство по обеспечению деятельности мировых судей Иркутской области	Семенов Петр Юрьевич	Руководитель агентства по обеспечению деятельности мировых судей Иркутской области	Организационное, финансовое, материально-техническое обеспечение деятельности мировых судей Иркутской области. Финансовое, материально-техническое обеспечение оказания юридической помощи адвокатами в труднодоступных и малонаселенных местностях Иркутской области. Финансовое, материально-техническое обеспечение государственных нотариальных контор. Осуществление государственных полномочий в сфере наделения органов местного самоуправления муниципальных образований Иркутской области отдельными областными государственными полномочиями. Обеспечение граждан бесплатной юридической помощью.	30 мая, среда с 10-00 до 13-00	ул. Рабочая, 2-а, 3 этаж, каб. 305	20-06-20
Агентство по обеспечению деятельности мировых судей Иркутской области	Драгунова Олеся Владимировна	Заместитель руководителя агентства по обеспечению деятельности мировых судей Иркутской области – главный бухгалтер	Финансовое, материально-техническое обеспечение деятельности мировых судей Иркутской области. Материально-техническое и финансовое обеспечение оказания юридической помощи адвокатами в труднодоступных и малонаселенных местностях Иркутской области. Финансовое, материально-техническое обеспечение государственных нотариальных контор. Осуществление государственных полномочий в сфере наделения органов местного самоуправления муниципальных образований Иркутской области отдельными областными государственными полномочиями.	23 мая, среда с 10-00 до 13-00	ул. Рабочая, 2-а, 3 этаж, каб. 303	20-06-20

СЛУЖБА ПО ОХРАНЕ ОБЪЕКТОВ КУЛЬТУРНОГО НАСЛЕДИЯ ИРКУТСКОЙ ОБЛАСТИ

П Р И К А З

23 апреля 2018 г. № 108-спр

Иркутск

Об утверждении административного регламента

В соответствии с постановлением Правительства Российской Федерации от 26 января 2017 года № 89 «О реестре некоммерческих организаций - исполнителей общественно полезных услуг», постановлением Правительства Иркутской области от 14 февраля 2018 года № 103-пп «Об исполнительных органах государственной власти Иркутской области, осуществляющих оценку качества оказания общественно полезных услуг социально ориентированными некоммерческими организациями», руководствуясь статьей 21 Устава Иркутской области, Положением о службе по охране объектов культурного наследия Иркутской области, утвержденным постановлением Правительства Иркутской области от 9 марта 2010 года № 31-пп,

П Р И К А З Ы В А Ю:

1. Утвердить административный регламент предоставления государственной услуги по оценке качества оказания общественно полезных услуг в сфере содействия в охране и реставрации объектов культурного наследия (памятников истории и культуры) народов Российской Федерации (памятников, ансамблей, достопримечательных мест, мест захоронений) (прилагается).

2. Настоящий приказ подлежит официальному опубликованию в общественно-политической газете «Областная».

3. Настоящий приказ вступает в силу через десять календарных дней после дня его официального опубликования.

Руководитель службы Е.М. Корниенко

Утвержден
приказом службы по охране объектов культурного наследия Иркутской области
от 23 апреля 2018 года № 108-спр

АДМИНИСТРАТИВНЫЙ РЕГЛАМЕНТ ПРЕДОСТАВЛЕНИЯ ГОСУДАРСТВЕННОЙ УСЛУГИ ПО ОЦЕНКЕ КАЧЕСТВА ОКАЗАНИЯ ОБЩЕСТВЕННО ПОЛЕЗНЫХ УСЛУГ В СФЕРЕ СОДЕЙСТВИЯ В ОХРАНЕ И РЕСТАВРАЦИИ ОБЪЕКТОВ КУЛЬТУРНОГО НАСЛЕДИЯ (ПАМЯТНИКОВ ИСТОРИИ И КУЛЬТУРЫ) НАРОДОВ РОССИЙСКОЙ ФЕДЕРАЦИИ (ПАМЯТНИКОВ, АНСАМБЛЕЙ, ДОСТОПРИМЕЧАТЕЛЬНЫХ МЕСТ, МЕСТ ЗАХОРОНЕНИЙ)

Раздел I. ОБЩИЕ ПОЛОЖЕНИЯ

Глава 1. ПРЕДМЕТ РЕГУЛИРОВАНИЯ АДМИНИСТРАТИВНОГО РЕГЛАМЕНТА

1. Административный регламент предоставления государственной услуги по оценке качества оказания общественно полезных услуг в сфере содействия в охране и реставрации объектов культурного наследия (памятников истории и культуры) народов Российской Федерации (памятников, ансамблей, достопримечательных мест, мест захоронений) (далее - Административный регламент) разработан в соответствии с Федеральным законом от 27 июля 2010 года № 210-ФЗ «Об организации предоставления государственных и муниципальных услуг», Правилами разработки и утверждения административных регламентов предоставления государственных услуг исполнительными органами государственной власти Иркутской области, утвержденными постановлением Правительства Иркутской области от 1 августа 2011 года № 220-пп.

2. Целью Административного регламента является обеспечение открытости порядка предоставления государственной услуги, повышения качества ее исполнения, создание условий для участия граждан в отношениях, возникающих при предоставлении государственной услуги.

Административный регламент определяет сроки и последовательность действий (административных процедур) при осуществлении полномочий по проведению оценки качества оказания общественно полезных услуг в сфере содействия в охране и реставрации объектов культурного наследия (памятников истории и культуры) народов Российской Федерации (памятников, ансамблей, достопримечательных мест, мест захоронений).

Глава 2. КРУГ ЗАЯВИТЕЛЕЙ

3. Получателем государственной услуги (далее - заявитель) является социально ориентированная некоммерческая организация, оказывающая общественно-полезные услуги в сфере содействия в охране и реставрации объектов культурного наследия (памятников истории и культуры) народов Российской Федерации (памятников, ансамблей, достопримечательных мест, мест захоронений) (далее – некоммерческая организация) не менее чем 2 года, предшествующие дате подачи заявления о соответствии качества оказываемых социально ориентированной некоммерческой организацией общественно полезных услуг в сфере содействия в охране и реставрации объектов культурного наследия (памятников истории и культуры) народов Российской Федерации (памятников, ансамблей, достопримечательных мест, мест захоронений) установленным критериям, за исключением социально ориентированных некоммерческих организаций, оказывающих одну общественно полезную услугу на территории более половины субъектов Российской Федерации, и (или) получивших финансовую поддержку за счет средств федерального бюджета в связи с оказанием ими общественно полезных услуг.

От имени заявителей могут выступать уполномоченные в установленном законодательством Российской Федерации представители заявителей.

Глава 3. ТРЕБОВАНИЯ К ПОРЯДКУ ИНФОРМИРОВАНИЯ О ПРЕДОСТАВЛЕНИИ ГОСУДАРСТВЕННОЙ УСЛУГИ

4. Предоставление государственной услуги осуществляется службой по охране объектов культурного наследия Иркутской области (далее - служба).

5. Информацию о порядке предоставления государственной услуги можно получить по месту нахождения службы по адресу: 664025, г. Иркутск, ул. 5-й Армии, д. 2,

- в отделе археологии кабинет № 27, телефон (3952) 24-17-54,

- в отделе государственной охраны памятников архитектуры и оформления охранных обязательств кабинет № 28, телефон: (3952) 33-20-76,

- адрес электронной почты: e-mail: sookhio@yandex.ru,

- на официальном сайте службы в информационно-телекоммуникационной сети «Интернет»: http://irkobl.ru/sites/oknio/

Режим работы: рабочие дни с 9-00 до 18-00, обеденный перерыв с 13-00 до 14-00, выходные дни - суббота, воскресенье.

6. Информация о процедуре предоставления государственной услуги сообщается при личном или письменном обращении заявителей государственной услуги, включая обращение по электронной почте, по телефону, размещается в информационно-телекоммуникационной сети «Интернет» на официальном сайте службы, на информационных стендах службы, в региональной государственной информационной системе «Региональный портал государственных и муниципальных услуг Иркутской области» (электронный адрес в информационно-телекоммуникационной сети «Интернет»: http://38.gosuslugi.ru) (далее - региональный портал).

7. Информация о процедуре предоставления государственной услуги предоставляется бесплатно.

8. Информация о ходе предоставления государственной услуги сообщается:

1) при личном обращении заявителя государственной услуги;

2) по электронной почте;

3) по телефону.

9. Информирование заявителей государственной услуги о порядке ее предоставления по электронной почте по возможности осуществляется в режиме реального времени или не позднее трех рабочих дней с момента получения сообщения.

10. Письменные обращения (в том числе переданные при помощи факсимильной и электронной связи) о порядке предоставления государственной услуги рассматриваются должностными лицами службы с учетом времени подготовки ответа заявителю в течение 30 дней со дня регистрации обращения.

Днем регистрации обращения является день его поступления в службу.

Ответ на обращение, поступившее в службу, в течение срока рассмотрения обращения направляется по адресу, указанному в обращении.

Ответ на обращение, переданное при помощи электронной связи, в течение срока рассмотрения обращения направляется с помощью информационно-телекоммуникационной сети «Интернет» на адрес электронной почты, с которого поступило обращение.

11. При ответах на телефонные звонки и устные обращения, должностные лица службы подробно и в вежливой форме информируют заявителей по интересующим их вопросам. Ответ на телефонный звонок должен содержать информацию о наименовании органа, в который позвонил заявитель, фамилии, имени, отчестве и должности работника, принявшего телефонный звонок. При невозможности работника, принявшего звонок, самостоятельно ответить на поставленные вопросы, телефонный звонок должен быть переадресован на другое должностное лицо или же обратившемуся заявителю должны быть предоставлены сведения о способе получения такой информации.

Время разговора не должно превышать 10 минут.

12. Если заявителя не удовлетворяет информация, предоставленная должностным лицом службы, он может обратиться к руководителю службы, в соответствии с графиком приема заявителей, либо к заместителям руководителя службы в рабочее время.

13. Должностные лица службы предоставляют информацию по следующим вопросам:

1) о службе, включая информацию о местонахождении службы, почтовом адресе, графике работы, контактных телефонах, адресе электронной почты;

2) об отделе археологии и отделе государственной охраны памятников архитектуры и оформления охранных обязательств, ответственных за предоставление государственной услуги (далее – отдел археологии, отдел архитектуры), включая информацию о почтовом адресе, графике работы, контактных телефонах, адресе электронной почты;

3) о порядке предоставления государственной услуги и ходе предоставления государственной услуги;

4) о перечне документов, необходимых для предоставления государственной услуги;

5) о времени приема документов;

6) о сроке предоставления государственной услуги;

7) об основаниях отказа в приеме документов, необходимых для предоставления государственной услуги;

8) об основаниях отказа в предоставлении государственной услуги;

9) о порядке обжалования решений и действий (бездействия) должностных лиц службы.

14. Основными требованиями при предоставлении информации являются:

1) актуальность;

2) своевременность;

3) четкость и доступность в изложении информации;

4) полнота информации;

5) соответствие информации требованиям законодательства.

15. На стендах, расположенных в помещениях, занимаемых службой, размещается следующая информация:

1) об отделе археологии и отделе архитектуры, включая информацию о почтовом адресе, графике работы, контактных телефонах, адресе электронной почты;

2) о порядке предоставления государственной услуги;

3) о перечне документов, необходимых для предоставления государственной услуги;

4) о времени приема документов;

5) о сроке предоставления государственной услуги;

6) об основаниях отказа в предоставлении государственной услуги;

7) о порядке обжалования, в том числе досудебного обжалования, решений и действий (бездействия) службы, а также должностных лиц службы;

8) извлечения из законодательных и иных нормативных правовых актов, содержащих нормы, регулирующие предоставление государственной услуги;

9) текст Административного регламента с приложениями;

10) форма заявления о соответствии качества оказываемых социально ориентированной некоммерческой организацией общественно полезных услуг в сфере содействия в охране и реставрации объектов культурного наследия (памятников истории и культуры) народов Российской Федерации (памятников, ансамблей, достопримечательных мест, мест захоронений) установленным критериям.

Раздел II. СТАНДАРТ ПРЕДОСТАВЛЕНИЯ ГОСУДАРСТВЕННОЙ УСЛУГИ

Глава 4. НАИМЕНОВАНИЕ ГОСУДАРСТВЕННОЙ УСЛУГИ

16. Под государственной услугой в настоящем Административном регламенте понимается оценка качества оказания общественно полезных услуг в сфере содействия в охране и реставрации объектов культурного наследия (памятников истории и культуры) народов Российской Федерации (памятников, ансамблей, достопримечательных мест, мест захоронений) (далее - государственная услуга).

Глава 5. НАИМЕНОВАНИЕ ИСПОЛНИТЕЛЬНОГО ОРГАНА, ПРЕДОСТАВЛЯЮЩЕГО ГОСУДАРСТВЕННУЮ УСЛУГУ

17. Исполнительным органом государственной власти Иркутской области, предоставляющим государственную услугу, является служба.

Служба осуществляет свою деятельность через отдел археологии и отдел архитектуры.

Возможность предоставления государственной услуги через многофункциональные центры предоставления государственных и муниципальных услуг отсутствует.

18. Служба не вправе требовать от заявителей осуществления действий, в том числе согласований, необходимых для предоставления государственной услуги и связанных с обращением в иные государственные органы, органы местного самоуправления муниципальных образований Иркутской области и организации, за исключением получения услуг, включенных в перечень услуг, которые являются необходимыми и обязательными для предоставления государственных услуг, утвержденный Правительством Иркутской области.

Глава 6. ОПИСАНИЕ РЕЗУЛЬТАТА ПРЕДОСТАВЛЕНИЯ ГОСУДАРСТВЕННОЙ УСЛУГИ

19. Результатом предоставления государственной услуги является:

1) выдача (направление) заявителю заключения о соответствии качества оказываемых социально ориентированной некоммерческой организацией общественно полезных услуг в сфере содействия в охране и реставрации объектов культурного наследия (памятников истории и культуры) народов Российской Федерации (памятников, ансамблей, достопримечательных мест, мест захоронений) установленным критериям, по форме приложения 2 к настоящему Административному регламенту;

2) отказ в выдаче заключения о соответствии качества оказываемых социально ориентированной некоммерческой организацией общественно полезных услуг в сфере содействия в охране и реставрации объектов культурного наследия (памятников истории и культуры) народов Российской Федерации (памятников, ансамблей, достопримечательных мест, мест захоронений) установленным критериям.

Глава 7. СРОК ПРЕДОСТАВЛЕНИЯ ГОСУДАРСТВЕННОЙ УСЛУГИ, В ТОМ ЧИСЛЕ С УЧЕТОМ НЕОБХОДИМОСТИ ОБРАЩЕНИЯ В ОРГАНИЗАЦИИ, УЧАСТВУЮЩИЕ В ПРЕДОСТАВЛЕНИИ ГОСУДАРСТВЕННОЙ УСЛУГИ, СРОК ПРИОСТАНОВЛЕНИЯ ПРЕДОСТАВЛЕНИЯ ГОСУДАРСТВЕННОЙ УСЛУГИ В СЛУЧАЕ, ЕСЛИ ВОЗМОЖНОСТЬ ПРИОСТАНОВЛЕНИЯ ПРЕДУСМОТРЕНА ЗАКОНОДАТЕЛЬСТВОМ РОССИЙСКОЙ ФЕДЕРАЦИИ И ИРКУТСКОЙ ОБЛАСТИ, СРОК ВЫДАЧИ (НАПРАВЛЕНИЯ) ДОКУМЕНТОВ, ЯВЛЯЮЩИХСЯ РЕЗУЛЬТАТОМ ПРЕДОСТАВЛЕНИЯ ГОСУДАРСТВЕННОЙ УСЛУГИ

20. Предоставление государственной услуги и выдача (направление) документов, являющихся результатом предоставления государственной услуги, осуществляется в течение 30 календарных дней со дня регистрации заявления о соответствии качества оказываемых социально ориентированной некоммерческой организацией общественно полезных услуг установленным критериям.

21. Заключение либо мотивированное уведомление об отказе в выдаче заключения направляется заявителю в течение 3 рабочих дней со дня принятия заинтересованным органом соответствующего решения.

22. Срок приостановления предоставления государственной услуги законодательством Российской Федерации и Иркутской области не предусмотрен.

Глава 8. ПЕРЕЧЕНЬ НОРМАТИВНЫХ ПРАВОВЫХ АКТОВ, РЕГУЛИРУЮЩИХ ОТНОШЕНИЯ, ВОЗНИКАЮЩИЕ В СВЯЗИ С ПРЕДОСТАВЛЕНИЕМ ГОСУДАРСТВЕННОЙ УСЛУГИ, С УКАЗАНИЕМ ИХ РЕКВИЗИТОВ И ИСТОЧНИКОВ ОФИЦИАЛЬНОГО ОПУБЛИКОВАНИЯ

23. Предоставление государственной услуги осуществляется в соответствии с:

1) Федеральным законом от 12 января 1996 года № 7-ФЗ «О некоммерческих организациях» (Собрание законодательства Российской Федерации, 15.01.1996, № 3, ст. 145);

2) Федеральным законом Российской Федерации от 27 июля 2010 года № 210-ФЗ «Об организации предоставления государственных и муниципальных услуг» (Российская газета 30.07.2010, № 168);

3) Федеральным законом от 27 июля 2006 года № 152-ФЗ «О персональных данных» (Собрание законодательства Российской Федерации 31.07.2006, № 31 (ч. 1), ст. 3451);

4) постановлением Правительства Российской Федерации от 26 января 2017 года № 89 «О реестре некоммерческих организаций - исполнителей общественно полезных услуг» (Собрание законодательства Российской Федерации, 2017, № 6, ст. 937; № 39, ст. 5710);

5) постановлением Правительства Российской Федерации от 27 октября 2016 года № 1096 «Об утверждении перечня общественно полезных услуг и критериев оценки качества их оказания» (Собрание законодательства Российской Федерации, 07.11.2016, № 45 (часть II), ст. 6261);

6) постановлением Правительства Иркутской области от 28 сентября 2012 года № 526-пп «Об утверждении Положения об особенностях подачи и рассмотрения жалоб на решения и действия (бездействие) исполнительных органов государственной власти Иркутской области и их должностных лиц, государственных гражданских служащих Иркутской области при предоставлении государственных услуг Иркутской области» (Областная, № 115, 15.10.2012);

7) постановлением Правительства Иркутской области от 14 июня 2012 года № 344-пп «О мерах по переводу услуг в электронный вид» (Областная, 20.06.2012);

8) распоряжением Правительства Иркутской области от 29 октября 2012 года № 502-рп «Об утверждении Перечня государственных услуг Иркутской области с элементами межведомственного взаимодействия» (Областная, №127, 14.11.2012);

9) постановлением Правительства Иркутской области от 9 марта 2010 года № 31-пп «О службе по охране объектов культурного наследия Иркутской области» (Областная, № 27, 15.03.2010);

10) постановлением Правительства Иркутской области от 14 февраля 2018 года № 103-пп «Об исполнительных органах государственной власти Иркутской области, осуществляющих оценку качества оказания общественно полезных услуг социально ориентированными некоммерческими организациями» (Официальный интернет-портал правовой информации http://www.pravo.gov.ru, 19.02.2018).

Глава 9. ИСЧЕРПЫВАЮЩИЙ ПЕРЕЧЕНЬ ДОКУМЕНТОВ, НЕОБХОДИМЫХ В СООТВЕТСТВИИ С НОРМАТИВНЫМИ ПРАВОВЫМИ АКТАМИ ДЛЯ ПРЕДОСТАВЛЕНИЯ ГОСУДАРСТВЕННОЙ УСЛУГИ И УСЛУГ, КОТОРЫЕ ЯВЛЯЮТСЯ НЕОБХОДИМЫМИ И ОБЯЗАТЕЛЬНЫМИ ДЛЯ ПРЕДОСТАВЛЕНИЯ ГОСУДАРСТВЕННОЙ УСЛУГИ, ПОДЛЕЖАЩИХ ПРЕДСТАВЛЕНИЮ ЗАЯВИТЕЛЕМ, СПОСОБЫ ИХ ПОЛУЧЕНИЯ ЗАЯВИТЕЛЕМ, В ТОМ ЧИСЛЕ В ЭЛЕКТРОННОЙ ФОРМЕ, ПОРЯДОК ИХ ПРЕДСТАВЛЕНИЯ

24. Основанием для предоставления государственной услуги является поданное в службу заявление о выдаче заключения о соответствии качества оказываемых социально ориентированной некоммерческой организацией общественно полезных услуг в сфере содействия в охране и реставрации объектов культурного наследия (памятников истории и культуры) народов Российской Федерации (памятников, ансамблей, достопримечательных мест, мест захоронений) установленным критериям (далее - заявление).

Для проведения оценки качества оказания общественно полезных услуг заявитель представляет в службу:

1) заявление, по форме приложения 1 к настоящему Административному регламенту;

2) устав некоммерческой организации;

3) надлежащим образом заверенные копии документов, подтверждающих наличие у лиц, непосредственно задействованных в исполнении общественно полезной услуги (в том числе работников заявителя и работников, привлеченных заявителем по договорам гражданско-правового характера), необходимой квалификации (в том числе профессионального образования, опыта работы в соответствующей сфере), достаточность количества таких лиц;

4) письмо, подтверждающее отсутствие в течение 2 лет, предшествующих дате подачи заявления, жалоб на действия (бездействия) и (или) решения некоммерческой организации, связанных с оказанием ею общественно полезных услуг, признанных обоснованными судом, органами государственного контроля (надзора) и муниципального надзора, иными государственными органами в соответствии с их компетенцией, подписанное руководителем некоммерческой организации;

5) сведения об открытости и доступности информации о заявителе, в том числе адреса сайтов в информационно-телекоммуникационной сети «Интернет» на которых размещена информация о заявителе;

6) иные документы, обосновывающие соответствие оказываемых заявителем общественно полезных услуг в сфере содействия в охране и реставрации объектов культурного наследия (памятников истории и культуры) народов Российской Федерации (памятников, ансамблей, достопримечательных мест, мест захоронений) установленным критериям оценки качества оказания общественно полезных услуг (справки, характеристики, экспертные заключения, заключения общественных советов при заинтересованных органах и другие) (при наличии);

7) документ, подтверждающий право действовать от имени заявителя в качестве представителя (в случае подачи заявления представителем заявителя).

25. Требования к документам:

1) заявление составляется по форме, установленной приложением 1 к настоящему Административному регламенту;

2) заявление оформляется на фирменном бланке (при наличии), на русском языке в двух экземплярах-подлинниках и подписывается заявителем;

3) при составлении заявления не допускается использование сокращений слов и аббревиатур;

4) в документах не должны содержаться нецензурные либо оскорбительные выражения, угрозы жизни, здоровью и имуществу должностных лиц, а также членов их семей;

5) текст заявления и прилагаемых к нему документов не должен быть исполнен карандашом, должен быть написан разборчиво;

6) текст заявления и прилагаемых к нему документов не должен содержать подчисток, приписок, зачеркнутых слов и иных не оговоренных исправлений, а также иметь повреждений, наличие которых не позволяет однозначно истолковать их содержание.

26. По своему желанию заявитель дополнительно может представить иные документы, которые, по его мнению, имеют значение для проведения оценки качества оказания общественно полезных услуг в сфере содействия в охране и реставрации объектов культурного наследия (памятников истории и культуры) народов Российской Федерации (памятников, ансамблей, достопримечательных мест, мест захоронений) установленным критериям.

27. Документы, указанные в пункте 24 настоящего Административного регламента, могут быть представлены лично либо направляться по почте. В случаях, предусмотренных законодательством, копии документов, направляемых по почте, должны быть нотариально заверены.

Глава 10. ИСЧЕРПЫВАЮЩИЙ ПЕРЕЧЕНЬ ДОКУМЕНТОВ, НЕОБХОДИМЫХ В СООТВЕТСТВИИ С НОРМАТИВНЫМИ ПРАВОВЫМИ АКТАМИ ДЛЯ ПРЕДОСТАВЛЕНИЯ ГОСУДАРСТВЕННОЙ УСЛУГИ, КОТОРЫЕ НАХОДЯТСЯ В РАСПОРЯЖЕНИИ ГОСУДАРСТВЕННЫХ ОРГАНОВ, ОРГАНОВ МЕСТНОГО САМОУПРАВЛЕНИЯ МУНИЦИПАЛЬНЫХ ОБРАЗОВАНИЙ ИРКУТСКОЙ ОБЛАСТИ И ИНЫХ ОРГАНОВ, УЧАСТВУЮЩИХ В ПРЕДОСТАВЛЕНИИ ГОСУДАРСТВЕННЫХ ИЛИ МУНИЦИПАЛЬНЫХ УСЛУГ, И КОТОРЫЕ ЗАЯВИТЕЛЬ ВПРАВЕ ПРЕДСТАВИТЬ

28. К документам, необходимым в соответствии с нормативными правовыми актами для предоставления государственной услуги, которые находятся в распоряжении государственных органов, органов местного самоуправления муниципальных образований Иркутской области и иных органов, участвующих в предоставлении государственной услуги, и которые заявитель или его представитель вправе представить, относятся следующие документы:

1) свидетельство о государственной регистрации некоммерческой организации;

2) выписка из Единого государственного реестра юридических лиц, выданная не позднее чем за один месяц до даты подачи заявления;

3) справка об отсутствии задолженности по налогам и сборам, иным предусмотренным законодательством Российской Федерации обязательным платежам по состоянию на первое число месяца, предшествующего месяцу подачи заявления;

4) документ, подтверждающий отсутствие в течение 2 лет, предшествующих дате подачи заявления, информации об организации в реестре недобросовестных поставщиков по результатам оказания услуги в рамках исполнения контрактов, заключенных в соответствии с Федеральным законом от 5 апреля 2013 года № 44-ФЗ «О контрактной системе в сфере закупок товаров, работ, услуг для обеспечения государственных и муниципальных нужд».

29. Служба в соответствии с законодательством в рамках межведомственного информационного взаимодействия запрашивает в государственных органах, органах местного самоуправления муниципальных образований Иркутской области и иных органах, участвующих в предоставлении государственной услуги сведения, содержащиеся в документах, предусмотренных пунктом 28 настоящего Административного регламента, если заявитель не представил указанные документы по собственной инициативе.

30. Служба не вправе требовать от заявителя:

1) представления документов и информации или осуществления действий, представление или осуществление которых не предусмотрено нормативными правовыми актами, регулирующими отношения, возникающие в связи с предоставлением государственной услуги;

2) представления документов и информации, которые в соответствии с нормативными правовыми актами Российской Федерации, нормативными правовыми актами Иркутской области и муниципальными правовыми актами муниципальных образований Иркутской области находятся в распоряжении государственных органов, представляющих государственную услугу, иных государственных органов, органов местного самоуправления муниципальных образований Иркутской области и (или) подведомственных государственным органам и органам местного самоуправления муниципальных образований Иркутской области организаций, участвующих в предоставлении государственных или муниципальных услуг, за исключением документов, указанных в части 6 статьи 7 Федерального закона от 27 июля 2010 года № 210-ФЗ «Об организации предоставления государственных и муниципальных услуг».

Глава 11. ИСЧЕРПЫВАЮЩИЙ ПЕРЕЧЕНЬ ОСНОВАНИЙ ДЛЯ ОТКАЗА В ПРИЕМЕ ДОКУМЕНТОВ, НЕОБХОДИМЫХ ДЛЯ ПРЕДОСТАВЛЕНИЯ ГОСУДАРСТВЕННОЙ УСЛУГИ

31. Основания для отказа в приеме документов, необходимых для предоставления государственной услуги, отсутствуют.

Глава 12. ИСЧЕРПЫВАЮЩИЙ ПЕРЕЧЕНЬ ОСНОВАНИЙ ДЛЯ ПРИОСТАНОВЛЕНИЯ ИЛИ ОТКАЗА В ПРЕДОСТАВЛЕНИИ ГОСУДАРСТВЕННОЙ УСЛУГИ

32. Основания для приостановления предоставления государственной услуги отсутствуют.

33. В предоставлении государственной услуги отказывается в случаях:

1) несоответствие общественно полезной услуги, установленным нормативными правовыми актами Российской Федерации требованиям к ее содержанию (объем, сроки, качество предоставления);

2) отсутствие у лиц, непосредственно задействованных в исполнении общественно полезной услуги (в том числе работников организации и работников, привлеченных по договорам гражданско-правового характера), необходимой квалификации (в том числе профессионального образования, опыта работы в соответствующей сфере), недостаточность количества лиц, у которых есть необходимая квалификация;

3) наличие в течение 2 лет, предшествующих дате подачи заявления, жалоб на действия (бездействие) и (или) решения некоммерческой организации, связанных с оказанием ею общественно полезных услуг, признанных обоснованными судом, органами государственного контроля (надзора) и муниципального надзора, иными государственными органами в соответствии с их компетенцией;

4) несоответствие уровня открытости и доступности информации об организации установленным нормативными правовыми актами Российской Федерации требованиям;

5) наличие в течение 2 лет, предшествующих дате подачи заявления, информации о некоммерческой организации в реестре недобросовестных поставщиков по результатам оказания услуги в рамках исполнения контрактов, заключенных в соответствии с Федеральным законом от 5 апреля 2013 года № 44-ФЗ «О контрактной системе в сфере закупок товаров, работ, услуг для обеспечения государственных и муниципальных нужд»;

6) наличие задолженности по налогам и сборам, иным предусмотренным законодательством Российской Федерации обязательным платежам по состоянию на первое число месяца, предшествующего месяцу подачи заявления;

7) представление документов, содержащих недостоверные сведения, либо документов, оформленных в ненадлежащем порядке.

34. После устранения оснований для отказа в предоставлении государственной услуги заявитель вправе повторно обратиться для получения государственной услуги в порядке, установленном настоящим Административным регламентом.

35. Заявитель несет ответственность за достоверность и полноту предоставленных сведений.

36. Служба вправе осуществить проверку сведений, указанных в документах, представляемых заявителем.

Глава 13. ПЕРЕЧЕНЬ УСЛУГ, КОТОРЫЕ ЯВЛЯЮТСЯ НЕОБХОДИМЫМИ И ОБЯЗАТЕЛЬНЫМИ ДЛЯ ПРЕДОСТАВЛЕНИЯ ГОСУДАРСТВЕННОЙ УСЛУГИ, В ТОМ ЧИСЛЕ СВЕДЕНИЯ О ДОКУМЕНТЕ (ДОКУМЕНТАХ), ВЫДАВАЕМОМ (ВЫДАВАЕМЫХ) ОРГАНИЗАЦИЯМИ, УЧАСТВУЮЩИМИ В ПРЕДОСТАВЛЕНИИ ГОСУДАРСТВЕННОЙ УСЛУГИ

37. Услуги, которые являются необходимыми и обязательными для предоставления государственной услуги, в том числе сведения о документе (документах), выдаваемом (выдаваемых) организациями, участвующими в предоставлении государственной услуги отсутствуют.

Перечень услуг, которые являются необходимыми и обязательными для предоставления государственной услуги, законодательством не предусмотрен.

Глава 14. ПОРЯДОК, РАЗМЕР И ОСНОВАНИЯ ВЗИМАНИЯ ГОСУДАРСТВЕННОЙ ПОШЛИНЫ ИЛИ ИНОЙ ПЛАТЫ, ВЗИМАЕМОЙ ЗА ПРЕДОСТАВЛЕНИЕ ГОСУДАРСТВЕННОЙ УСЛУГИ

38. Государственная услуга предоставляется заявителям бесплатно.

Оплата государственной пошлины или иной платы при предоставлении государственной услуги не установлена.

39. Основания взимания государственной пошлины или иной платы, взимаемой при предоставлении государственной услуги, законодательством не установлены.

Глава 15. ПОРЯДОК, РАЗМЕР И ОСНОВАНИЯ ВЗИМАНИЯ ПЛАТЫ ЗА ПРЕДОСТАВЛЕНИЕ УСЛУГ, КОТОРЫЕ ЯВЛЯЮТСЯ НЕОБХОДИМЫМИ И ОБЯЗАТЕЛЬНЫМИ ДЛЯ ПРЕДОСТАВЛЕНИЯ ГОСУДАРСТВЕННОЙ УСЛУГИ, ВКЛЮЧАЯ ИНФОРМАЦИЮ О МЕТОДИКЕ РАСЧЕТА РАЗМЕРА ТАКОЙ ПЛАТЫ

40. Основания взимания платы за предоставление услуг, которые являются необходимыми и обязательными для предоставления государственной услуги, отсутствуют.

Глава 16. МАКСИМАЛЬНЫЙ СРОК ОЖИДАНИЯ В ОЧЕРЕДИ ПРИ ПОДАЧЕ ЗАЯВЛЕНИЯ О ПРЕДОСТАВЛЕНИИ ГОСУДАРСТВЕННОЙ УСЛУГИ И ПРИ ПОЛУЧЕНИИ РЕЗУЛЬТАТА ПРЕДОСТАВЛЕНИЯ УСЛУГ

41. Максимальный срок ожидания в очереди при подаче заявления и документов не превышает 15 минут.

42. Выдача документов, являющихся результатом предоставления государственной услуги, не может превышать 5 минут.

Глава 17. СРОК И ПОРЯДОК РЕГИСТРАЦИИ ЗАЯВЛЕНИЯ О ПРЕДОСТАВЛЕНИИ ГОСУДАРСТВЕННОЙ УСЛУГИ, В ТОМ ЧИСЛЕ В ЭЛЕКТРОННОЙ ФОРМЕ

43. Регистрацию заявления о предоставлении государственной услуги осуществляет должностное лицо службы, ответственное за регистрацию входящей корреспонденции в службу.

44. Заявление подлежит обязательной регистрации в день поступления в службу. Срок регистрации заявления составляет не более 6 минут.

45. Предоставление государственной услуги в электронной форме осуществляется в соответствии с планом перехода на предоставление в электронном виде государственных услуг исполнительными органами государственной власти Иркутской области, утвержденным постановлением Правительства Иркутской области от 14 июня 2012 года № 344-пп, которым предусматривается реализация пяти этапов:

I этап - возможность получения информации посредством региональной государственной информационной системы «Региональный портал государственных и муниципальных услуг Иркутской области» (электронный адрес в информационно-телекоммуникационной сети «Интернет»: http://38.gosuslugi.ru);

II этап - возможность копирования в электронном виде форм заявлений и иных документов, размещенных в региональной государственной информационной системе «Региональный портал государственных и муниципальных услуг Иркутской области» (электронный адрес в информационно-телекоммуникационной сети «Интернет»: http://38.gosuslugi.ru);

Глава 18. ТРЕБОВАНИЯ К ПОМЕЩЕНИЯМ, В КОТОРЫХ ПРЕДОСТАВЛЯЕТСЯ ГОСУДАРСТВЕННАЯ УСЛУГА, К МЕСТУ ОЖИДАНИЯ И ПРИЕМА ЗАЯВИТЕЛЕЙ, РАЗМЕЩЕНИЮ И ОФОРМЛЕНИЮ ВИЗУАЛЬНОЙ, ТЕКСТОВОЙ И МУЛЬТИМЕДИЙНОЙ ИНФОРМАЦИИ О ПОРЯДКЕ ПРЕДОСТАВЛЕНИЯ ТАКИХ УСЛУГ

46. Вход в здание службы оборудуется информационной табличкой (вывеской), содержащей информацию о полном наименовании службы.

Вход и выход из здания службы оборудуются пандусами, расширенными проходами, позволяющими обеспечить беспрепятственный доступ инвалидов, включая инвалидов, использующих кресла-коляски.

47. Информационные таблички (вывески) размещаются рядом с входом либо на двери входа так, чтобы они были хорошо видны заявителям.

48. Инвалидам (включая инвалидов, использующих кресла-коляски и собак-проводников) обеспечивается создание следующих условий доступности здания, в котором служба предоставляет государственную услугу (далее - здание службы):

возможность беспрепятственного входа в здание службы и выхода из него;

возможность самостоятельного передвижения по территории здания службы в целях доступа к месту предоставления государственной услуги, в том числе с помощью должностных лиц службы, предоставляющих государственную услугу, ассистивных и вспомогательных технологий, а также сменного кресла-коляски;

возможность посадки в транспортное средство и высадки из него перед входом в здание службы, в том числе с использованием кресла-коляски и, при необходимости, с помощью должностных лиц службы;

сопровождение инвалидов, имеющих стойкие нарушения функции зрения и самостоятельного передвижения, по территории здания службы;

содействие инвалиду при входе в здание службы и выходе из него, информирование инвалида о доступных маршрутах общественного транспорта;

надлежащее размещение носителей информации, необходимой для обеспечения беспрепятственного доступа инвалидов к зданию службы и государственной услуге, с учетом ограничений их жизнедеятельности, в том числе дублирование необходимой для получения государственной услуги звуковой и зрительной информации, а также надписей, знаков и иной текстовой и графической информации знаками, выполненными рельефно-точечным шрифтом Брайля и на контрастном фоне;

обеспечение допуска в здание службы, в котором предоставляется государственная услуга, собаки-проводника при наличии документа, подтверждающего ее специальное обучение, выданного по форме и в порядке, утвержденных федеральным органом исполнительной власти, осуществляющим функции по выработке и реализации государственной политики и нормативно-правовому регулированию в сфере труда и социальной защиты населения.

В случаях, если здание службы невозможно полностью приспособить с учетом потребностей инвалидов, собственник этого здания до его реконструкции или капитального ремонта должен принимать согласованные с одним из общественных объединений инвалидов, осуществляющих свою деятельность на территории Иркутской области, меры для обеспечения доступа инвалидов к месту предоставления государственной услуги либо, когда это возможно, обеспечивает предоставление государственной услуги по месту жительства инвалида или в дистанционном режиме.

49. Прием документов, необходимых для предоставления государственной услуги, осуществляется в здании службы.

50. Вход в кабинеты отдела археологии и отдела архитектуры оборудуется информационной табличкой (вывеской) с указанием номера кабинета, в котором осуществляется предоставление государственной услуги.

51. Каждое рабочее место должностных лиц службы должно быть оборудовано персональным компьютером с возможностью доступа к необходимым информационным базам данных, печатающим устройством.

52. Места ожидания должны соответствовать комфортным условиям для заявителей и оптимальным условиям работы должностных лиц службы.

53. Места ожидания в очереди на прием, подачу документов, необходимых для предоставления государственной услуги, оборудуются стульями, кресельными секциями, скамьями.

54. Места для заполнения документов оборудуются:

1) информационными стендами;

2) стульями и столами для возможности оформления документов.

55. Заявителям, явившимся для предоставления государственной услуги в службу лично, выдаются бланки заявлений, заполнение которых необходимо для предоставления государственной услуги.

Глава 19. ПОКАЗАТЕЛИ ДОСТУПНОСТИ И КАЧЕСТВА ГОСУДАРСТВЕННОЙ УСЛУГИ, В ТОМ ЧИСЛЕ КОЛИЧЕСТВО ВЗАИМОДЕЙСТВИЙ ЗАЯВИТЕЛЯ С ДОЛЖНОСТНЫМИ ЛИЦАМИ ПРИ ПРЕДОСТАВЛЕНИИ ГОСУДАРСТВЕННОЙ УСЛУГИ И ИХ ПРОДОЛЖИТЕЛЬНОСТЬ, ВОЗМОЖНОСТЬ ПОЛУЧЕНИЯ ГОСУДАРСТВЕННОЙ УСЛУГИ В МНОГОФУНКЦИОНАЛЬНОМ ЦЕНТРЕ ПРЕДОСТАВЛЕНИЯ ГОСУДАРСТВЕННЫХ И МУНИЦИПАЛЬНЫХ УСЛУГ, ВОЗМОЖНОСТЬ ПОЛУЧЕНИЯ ИНФОРМАЦИИ О ХОДЕ ПРЕДОСТАВЛЕНИЯ ГОСУДАРСТВЕННОЙ УСЛУГИ, В ТОМ ЧИСЛЕ С ИСПОЛЬЗОВАНИЕМ ИНФОРМАЦИОННО-КОММУНИКАЦИОННЫХ ТЕХНОЛОГИЙ

56. Основными показателями доступности и качества государственной услуги являются:

1) соблюдение требований к местам предоставления государственной услуги;

2) среднее время ожидания в очереди при подаче заявления и документов;

3) количество заявлений об обжаловании решений и действий (бездействия) службы, а также должностных лиц службы.

57. Инвалидам (включая инвалидов, использующих кресла-коляски и собак-проводников) обеспечивается создание следующих условий доступности государственной услуги в соответствии с требованиями, установленными законодательными и иными нормативными правовыми актами:

оказание инвалидам помощи, необходимой для получения в доступной для них форме информации о правилах предоставления государственной услуги, в том числе об оформлении необходимых для получения государственной услуги документов, о совершении ими других необходимых для получения государственной услуги действий;

предоставление инвалидам по слуху, при необходимости, государственной услуги с использованием русского жестового языка, включая обеспечение допуска в здание службы сурдопереводчика, тифлосурдопереводчика;

оказание должностными лицами службы, предоставляющими государственную услугу, иной необходимой инвалидам помощи в преодолении барьеров, мешающих получению ими государственной услуги наравне с другими лицами;

наличие копий документов, объявлений о порядке предоставления государственной услуги (в том числе на информационном стенде), выполненных рельефно-точечным шрифтом Брайля и на контрастном фоне, а также аудиоконтура в здании службы.

58. Взаимодействие заявителя с должностными лицами службы при предоставлении государственной услуги осуществляется при личном обращении заявителя:

1) при подаче заявления с комплектом документов, необходимых для проведения оценки качества предоставления общественно полезных услуг в сфере содействия в охране и реставрации объектов культурного наследия (памятников истории и культуры) народов Российской Федерации (памятников, ансамблей, достопримечательных мест, мест захоронений) -1 раз;

2) при получении заключения - 1 раз.

59. Предоставление государственной услуги в многофункциональных центрах предоставления государственных и муниципальных услуг не осуществляется.

60. Информация о ходе предоставления государственной услуги сообщается при личном обращении заявителей, включая обращение по электронной почте, по телефону.

61. Основными требованиями к качеству рассмотрения обращений заявителей являются:

1) достоверность предоставляемой заявителям информации о ходе рассмотрения обращения;

2) полнота информирования заявителей о ходе рассмотрения обращения;

3) наглядность форм предоставляемой информации о порядке предоставления государственной услуги.

Глава 20. ИНЫЕ ТРЕБОВАНИЯ, В ТОМ ЧИСЛЕ УЧИТЫВАЮЩИЕ ОСОБЕННОСТИ ПРЕДОСТАВЛЕНИЯ ГОСУДАРСТВЕННОЙ УСЛУГИ В МНОГОФУНКЦИОНАЛЬНЫХ ЦЕНТРАХ ПРЕДОСТАВЛЕНИЯ ГОСУДАРСТВЕННЫХ УСЛУГ И ОСОБЕННОСТИ ПРЕДОСТАВЛЕНИЯ ГОСУДАРСТВЕННОЙ УСЛУГИ В ЭЛЕКТРОННОЙ ФОРМЕ

62. Заявителям обеспечивается возможность получения информации о порядке предоставления государственной услуги, а также копирования форм заявлений и иных документов, необходимых для получения государственной услуги, в информационно-телекоммуникационной сети «Интернет», на сайте службы.

63. Предоставление государственной услуги в многофункциональных центрах предоставления государственных и муниципальных услуг не осуществляется.

Раздел III. СОСТАВ, ПОСЛЕДОВАТЕЛЬНОСТЬ И СРОКИ ВЫПОЛНЕНИЯ АДМИНИСТРАТИВНЫХ ПРОЦЕДУР, ТРЕБОВАНИЯ К ПОРЯДКУ ИХ ВЫПОЛНЕНИЯ, В ТОМ ЧИСЛЕ ОСОБЕННОСТИ ВЫПОЛНЕНИЯ АДМИНИСТРАТИВНЫХ ПРОЦЕДУР В ЭЛЕКТРОННОЙ ФОРМЕ, А ТАКЖЕ ОСОБЕННОСТИ ВЫПОЛНЕНИЯ АДМИНИСТРАТИВНЫХ ПРОЦЕДУР В МНОГОФУНКЦИОНАЛЬНОМ ЦЕНТРЕ ПРЕДОСТАВЛЕНИЯ ГОСУДАРСТВЕННЫХ И МУНИЦИПАЛЬНЫХ УСЛУГ

Глава 21. ПЕРЕЧЕНЬ АДМИНИСТРАТИВНЫХ ПРОЦЕДУР ПРИ ПРЕДОСТАВЛЕНИИ ГОСУДАРСТВЕННОЙ УСЛУГИ

64. Предоставление государственной услуги включает в себя следующие административные процедуры:

1) прием и регистрация документов;

2) проверка комплектности представленных документов;

3) формирование и направление межведомственных запросов в органы (организации), участвующие в предоставлении государственной услуги;

4) рассмотрение документов и принятие решения о выдаче заключения либо об отказе в выдаче заключения;

5) выдача (направление) документов заявителю.

Предоставление государственной услуги в многофункциональных центрах предоставления государственных и муниципальных услуг не осуществляется.

65. Блок-схема административных процедур представлена в приложении 3 к настоящему Административному регламенту.

Глава 22. ПРИЕМ И РЕГИСТРАЦИЯ ДОКУМЕНТОВ

66.Основанием для приема и регистрации документов является подача заявления с комплектом документов, необходимых для предоставления государственной услуги.

67. При отсутствии у заявителя заполненного заявления или неправильном его заполнении должностное лицо службы, ответственное за предоставление государственной услуги, помогает заявителю заполнить заявление.

Максимальный срок выполнения действия составляет 10 минут.

68. Должностное лицо, ответственное за регистрацию документов, ставит входящий номер на двух экземплярах заявления, поданного при личном обращении, один из которых отдает заявителю.

Максимальный срок выполнения действия составляет 3 минуты.

69. Должностное лицо, ответственное за регистрацию документов, ставит входящий номер на заявлении, поступившем по почте.

Максимальный срок выполнения действия составляет 3 минуты.

70. Должностное лицо, ответственное за регистрацию документов, передает документы в порядке делопроизводства руководителю службы (далее - руководитель) либо лицу его замещающему.

Максимальный срок выполнения действия составляет не более 1 рабочего дня.

71. Руководитель либо лицо его замещающее определяет должностных лиц службы, ответственных за проведение оценки качества общественно полезных услуг в сфере содействия в охране и реставрации объектов культурного наследия (памятников истории и культуры) народов Российской Федерации (памятников, ансамблей, достопримечательных мест, мест захоронений) (далее – должностное лицо, ответственное за проведение оценки качества общественно полезных услуг) (в форме резолюции).

Максимальный срок выполнения действия составляет 15 минут.

Глава 23. ПРОВЕРКА КОМПЛЕКТНОСТИ ПРЕДСТАВЛЕННЫХ ДОКУМЕНТОВ

72. Основанием для проверки комплектности представленных документов является получение должностным лицом, ответственным за проведение оценки качества общественно полезных услуг, заявления и комплекта документов, представленных заявителем для проведения оценки качества общественно полезных услуг в сфере содействия в охране и реставрации объектов культурного наследия (памятников истории и культуры) народов Российской Федерации (памятников, ансамблей, достопримечательных мест, мест захоронений).

73. Должностное лицо, ответственное за проведение оценки качества общественно полезных услуг, проверяет наличие всех необходимых документов, исходя из соответствующего перечня, установленного пунктом 24 настоящего Административного регламента.

Максимальный срок выполнения действия составляет 20 минут.

74. Должностное лицо, ответственное за проведение оценки качества общественно полезных услуг, проверяет соответствие предоставленных документов требованиям, установленным пунктом 25 настоящего Административного регламента.

Максимальный срок выполнения действия составляет 5 минут на один документ, состоящий не более чем из 6 страниц. При большем количестве страниц срок увеличивается на 5 минут для каждых 6 страниц представляемых документов.

75. При установлении фактов отсутствия необходимых документов должностное лицо, ответственное за проведение оценки качества общественно полезных услуг, письменно уведомляет об этом заявителя, с указанием срока представления недостающих документов, который не может превышать 5 календарных дней со дня получения указанного уведомления.

Максимальный срок выполнения действия составляет не более 1 рабочего дня.

Глава 24. ФОРМИРОВАНИЕ И НАПРАВЛЕНИЕ МЕЖВЕДОМСТВЕННЫХ ЗАПРОСОВ В ОРГАНЫ (ОРГАНИЗАЦИИ), УЧАСТВУЮЩИЕ В ПРЕДОСТАВЛЕНИИ ГОСУДАРСТВЕННОЙ УСЛУГИ

76. Непредставление заявителем документов, указанных в пункте 28 настоящего Административного регламента, не является основанием для отказа в предоставлении государственной услуги.

В случае непредставления заявителем либо его представителем указанных документов они должны быть получены службой в рамках межведомственного информационного взаимодействия с Федеральной налоговой службой.

77. В целях получения документов, указанных в пункте 28 настоящего административного регламента, должностное лицо, ответственное за проведение оценки качества общественно полезных услуг, в течение двух рабочих дней со дня получения заявления формирует и направляет в Федеральную налоговую службу, межведомственный запрос в соответствии с законодательством.

78. Межведомственный запрос направляется в письменной форме на бумажном носителе или в форме электронного документа.

79. Срок подготовки и направления ответа на межведомственный запрос о предоставлении документов и информации, указанных в пункте 28 настоящего Административного регламента, для предоставления государственной услуги с использованием межведомственного информационного взаимодействия не может превышать пять рабочих дней со дня поступления межведомственного запроса в орган или организацию, предоставляющие документ и информацию.

Глава 25. РАССМОТРЕНИЕ ДОКУМЕНТОВ И ПРИНЯТИЕ РЕШЕНИЯ О ВЫДАЧЕ ЗАКЛЮЧЕНИЯ ЛИБО ОБ ОТКАЗЕ В ВЫДАЧЕ ЗАКЛЮЧЕНИЯ

80. Основанием для проведения административной процедуры является получение должностным лицом, ответственным за проведение оценки качества общественно полезных услуг, заявления и документов, представленных заявителем, а также документов, предусмотренных пунктом 28 настоящего Административного регламента.

81. В ходе рассмотрения указанных документов должностным лицом, ответственным за проведение оценки качества общественно полезных услуг, осуществляется:

1) проверка правильности оформления документов, в том числе на соответствие требованиям, установленным пунктом 25 настоящего Административного регламента;

2) соответствие общественно полезных услуг в сфере содействия в охране и реставрации объектов культурного наследия (памятников истории и культуры) народов Российской Федерации (памятников, ансамблей, достопримечательных мест, мест захоронений), указанных в заявлении, установленным нормативными правовыми актами Российской Федерации требованиям к ее содержанию (объем, сроки, качество предоставления);

3) наличие у лиц, непосредственно задействованных в исполнении общественно полезной услуги (в том числе работников некоммерческой организации и работников, привлеченных по договорам гражданско-правового характера) необходимой квалификации (в том числе профессионального образования, опыта работы в соответствующей сфере), достаточность количества лиц, у которых есть необходимая квалификация;

4) отсутствие в течение 2 лет, предшествующих дате подачи заявления заключения, информации об организации в реестре недобросовестных поставщиков по результатам оказания услуги в рамках исполнения контрактов, заключенных в соответствии с Федеральным законом от 5 апреля 2013 года № 44-ФЗ «О контрактной системе в сфере закупок товаров, работ, услуг для обеспечения государственных и муниципальных нужд»;

5) отсутствие задолженности по налогам и сборам, иным предусмотренным законодательством Российской Федерации обязательным платежам по состоянию на первое число месяца, предшествующего месяцу подачи заявления.

Максимальный срок выполнения административной процедуры - 10 календарных дней.

82. По итогам рассмотрения документов должностное лицо, ответственное за проведение оценки качества общественно полезных услуг:

1) готовит и представляет на подпись руководителю либо лицу его заменяющему проект заключения о соответствии качества оказываемых социально ориентированной некоммерческой организацией общественно полезных услуг в сфере содействия в охране и реставрации объектов культурного наследия (памятников истории и культуры) народов Российской Федерации (памятников, ансамблей, достопримечательных мест, мест захоронений) установленным критериям (далее – проект заключения), согласованного начальником отдела археологии или начальником отдела архитектуры, за исключением случаев, указанных в пункте 33 настоящего Административного регламента;

2) в случаях, указанных в пункте 33 настоящего Административного регламента должностное лицо, ответственное за проведение оценки качества общественно полезных услуг, готовит и представляет на согласование руководителю либо лицу его заменяющему проект решения об отказе в выдаче заключения о соответствии качества оказываемых социально ориентированной некоммерческой организацией общественно полезных услуг в сфере содействия в охране и реставрации объектов культурного наследия (памятников истории и культуры) народов Российской Федерации (памятников, ансамблей, достопримечательных мест, мест захоронений) установленным критериям (далее – проект решения об отказе в выдаче заключения).

Максимальный срок выполнения действия составляет не более 5 календарных дней.

83. Руководитель рассматривает проект заключения либо проект решения об отказе в выдаче заключения и подписывает его, либо при наличии замечаний возвращает должностному лицу, ответственному за проведение оценки качества общественно полезных услуг, с указанием замечаний.

Максимальный срок выполнения действия составляет не более 2 рабочих дней.

84. Должностное лицо, ответственное за проведение оценки качества общественно полезных услуг, дорабатывает проект заключения либо проект решения об отказе в выдаче заключения с учетом замечаний руководителя либо лица его замещающего и повторно представляет на подпись.

Максимальный срок выполнения действия составляет не более 1 рабочего дня.

85. Осуществление административной процедуры, предусмотренной пунктом 82 настоящего Административного регламента.

Глава 26. ВЫДАЧА (НАПРАВЛЕНИЕ) ДОКУМЕНТОВ ЗАЯВИТЕЛЮ

86. Основанием для выдачи заявителю документов является поступление должностному лицу службы, ответственному за выдачу (направление) документов (далее – должностное лицо, ответственное за выдачу документов), подписанного руководителем или лицом, его замещающим заключения о соответствии качества оказываемых социально ориентированной некоммерческой организацией общественно полезных услуг в сфере содействия в охране и реставрации объектов культурного наследия (памятников истории и культуры) народов Российской Федерации (памятников, ансамблей, достопримечательных мест, мест захоронений) установленным критериям либо решения об отказе в выдаче заключения о соответствии качества оказываемых социально ориентированной некоммерческой организацией общественно полезных услуг в сфере содействия в охране и реставрации объектов культурного наследия (памятников истории и культуры) народов Российской Федерации (памятников, ансамблей, достопримечательных мест, мест захоронений) установленным критериям.

87. Должностное лицо, ответственное за выдачу документов, в течение 3 календарных дней со дня получения документов, указанных в пункте 86 настоящего Административного регламента, информирует заявителя по телефону или в электронном виде о готовности документов.

Максимальный срок выполнения действия составляет не более 5 минут.

88. В случае личного обращения заявителя должностное лицо, ответственное за выдачу документов устанавливает личность заявителя, в том числе проверяет документ, удостоверяющий личность.

Максимальный срок выполнения действия составляет не более 5 минут.

89. Должностное лицо, ответственное за выдачу документов, осуществляет поиск соответствующего документа.

Максимальный срок выполнения действия составляет 5 минут.

90. На втором экземпляре документа заявитель ставит отметку о получении (Ф.И.О., должность, дата, с указанием «Документ получил»).

Максимальный срок выполнения действия составляет 5 минут.

91. Должностное лицо, ответственное за выдачу документов, выдает заявителю документы.

Максимальный срок выполнения действия составляет 2 минуты.

Второй экземпляр документа остается в службе.

92. В случае получения от заявителя сообщения об отсутствии возможности получения соответствующих документов должностное лицо, ответственное за выдачу документов, готовит пакет документов для отправки почтой в течение 3 календарных дней.

Максимальный срок выполнения действия составляет 5 минут.

Раздел IV. ФОРМЫ КОНТРОЛЯ ЗА ПРЕДОСТАВЛЕНИЕМ ГОСУДАРСТВЕННОЙ УСЛУГИ

Глава 27. ПОРЯДОК ОСУЩЕСТВЛЕНИЯ ТЕКУЩЕГО КОНТРОЛЯ ЗА СОБЛЮДЕНИЕМ И ИСПОЛНЕНИЕМ ОТВЕТСТВЕННЫМИ ДОЛЖНОСТНЫМИ ЛИЦАМИ ПОЛОЖЕНИЙ АДМИНИСТРАТИВНОГО РЕГЛАМЕНТА И ИНЫХ НОРМАТИВНЫХ ПРАВОВЫХ АКТОВ, УСТАНАВЛИВАЮЩИХ ТРЕБОВАНИЯ К ПРЕДОСТАВЛЕНИЮ ГОСУДАРСТВЕННОЙ УСЛУГИ, А ТАКЖЕ ПРИНЯТИЕМ ИМИ РЕШЕНИЙ

93. Основными задачами текущего контроля являются:

1) обеспечение своевременного и качественного предоставления государственной услуги;

2) выявление нарушений в сроках и качестве предоставления государственной услуги;

3) выявление и устранение причин и условий, способствующих ненадлежащему предоставлению государственной услуги;

4) принятие мер по надлежащему предоставлению государственной услуги.

94. Текущий контроль осуществляется постоянно.

Глава 28. ПОРЯДОК И ПЕРИОДИЧНОСТЬ ОСУЩЕСТВЛЕНИЯ ПЛАНОВЫХ И ВНЕПЛАНОВЫХ ПРОВЕРОК ПОЛНОТЫ И КАЧЕСТВА ПРЕДОСТАВЛЕНИЯ ГОСУДАРСТВЕННОЙ УСЛУГИ

95. Проверки за порядком предоставления государственной услуги могут проводиться в форме плановых и внеплановых проверок.

Периодичность проведения проверок за порядком предоставления государственной услуги носит плановый характер (осуществляется на основании планов работы) и внеплановый характер (при выявлении фактов нарушения должностными лицами отдела археологии и отдела архитектуры порядка предоставления государственной услуги, в том числе по конкретному обращению заявителя).

96. Порядок и периодичность проведения проверок определяются правовым актом службы.

Результаты плановой (внеплановой) проверки оформляются актом о проведении проверки, в котором отмечаются выявленные недостатки.

Срок проведения плановой проверки за порядком предоставления государственной услуги и оформления акта составляет 30 календарных дней со дня начала проверки, указанного в правовом акте о назначении проверки.

Срок проведения внеплановой проверки за порядком предоставления государственной услуги и оформления акта составляет 15 календарных дней со дня выявления обстоятельств, послуживших основанием для проведения внеплановой проверки.

Глава 29. ОТВЕТСТВЕННОСТЬ ДОЛЖНОСТНЫХ ЛИЦ ИСПОЛНИТЕЛЬНОГО ОРГАНА ЗА РЕШЕНИЯ И ДЕЙСТВИЯ (БЕЗДЕЙСТВИЕ), ПРИНИМАЕМЫЕ (ОСУЩЕСТВЛЯЕМЫЕ) ИМИ В ХОДЕ ПРЕДОСТАВЛЕНИЯ ГОСУДАРСТВЕННОЙ УСЛУГИ

97. Должностные лица службы за решения и действия (бездействие), принимаемые (осуществляемые) при предоставлении государственной услуги, несут ответственность в соответствии с законодательством Российской Федерации.

Глава 30. ПОЛОЖЕНИЯ, ХАРАКТЕРИЗУЮЩИЕ ТРЕБОВАНИЯ К ПОРЯДКУ И ФОРМАМ КОНТРОЛЯ ЗА ПРЕДОСТАВЛЕНИЕМ ГОСУДАРСТВЕННОЙ УСЛУГИ, В ТОМ ЧИСЛЕ СО СТОРОНЫ ГРАЖДАН, ИХ ОБЪЕДИНЕНИЙ И ОРГАНИЗАЦИЙ

98. Контроль за предоставлением государственной услуги со стороны граждан, их объединений и организаций осуществляется в соответствии с законодательством Российской Федерации.

Раздел V. ДОСУДЕБНЫЙ (ВНЕСУДЕБНЫЙ) ПОРЯДОК ОБЖАЛОВАНИЯ РЕШЕНИЙ И ДЕЙСТВИЙ (БЕЗДЕЙСТВИЯ) СЛУЖБЫ, ПРЕДОСТАВЛЯЮЩЕГО ГОСУДАРСТВЕННУЮ УСЛУГУ, МНОГОФУНКЦИОНАЛЬНОГО ЦЕНТРА ПРЕДОСТАВЛЕНИЯ ГОСУДАРСТВЕННЫХ И МУНИЦИПАЛЬНЫХ УСЛУГ, ОРГАНИЗАЦИЙ, УКАЗАННЫХ В ЧАСТИ 1.1 СТАТЬИ 16 ФЕДЕРАЛЬНОГО ЗАКОНА (В СЛУЧАЕ НАЛИЧИЯ ВОЗМОЖНОСТИ ПРЕДОСТАВЛЕНИЯ ГОСУДАРСТВЕННОЙ УСЛУГИ В МНОГОФУНКЦИОНАЛЬНОМ ЦЕНТРЕ ПРЕДОСТАВЛЕНИЯ ГОСУДАРСТВЕННЫХ И МУНИЦИПАЛЬНЫХ УСЛУГ), А ТАКЖЕ ИХ ДОЛЖНОСТНЫХ ЛИЦ, ГОСУДАРСТВЕННЫХ ГРАЖДАНСКИХ СЛУЖАЩИХ ИРКУТСКОЙ ОБЛАСТИ, РАБОТНИКОВ

Глава 31. ОБЖАЛОВАНИЕ РЕШЕНИЙ И ДЕЙСТВИЙ (БЕЗДЕЙСТВИЯ) СЛУЖБЫ, А ТАКЖЕ ДОЛЖНОСТНЫХ ЛИЦ СЛУЖБЫ

99. Заявитель имеет право на обжалование решений и действий (бездействия) службы, должностного лица службы либо государственного служащего в досудебном порядке.

100. Предметом досудебного обжалования являются решения и действия (бездействия) службы, должностного лица службы либо государственного служащего в ходе предоставления государственной услуги.

101. Заявитель может обратиться с жалобой, в том числе в следующих случаях:

1) нарушение срока регистрации заявления о предоставлении государственной услуги;

2) нарушение срока предоставления государственной услуги;

3) требование у заявителя документов, не предусмотренных нормативными правовыми актами Российской Федерации, нормативными правовыми актами субъектов Российской Федерации для предоставления государственной услуги;

4) отказ в приеме документов, представление которых предусмотрено нормативными правовыми актами Российской Федерации, нормативными правовыми актами субъектов Российской Федерации для предоставления государственной услуги;

5) отказ в предоставлении государственной услуги, если основания отказа не предусмотрены федеральными законами и принятыми в соответствии с ними иными нормативными правовыми актами Российской Федерации, нормативными правовыми актами субъектов Российской Федерации;

6) требование с заявителя при предоставлении государственной услуги платы, не предусмотренной нормативными правовыми актами Российской Федерации, нормативными правовыми актами субъектов Российской Федерации;

7) отказ службы, должностного лица службы в исправлении допущенных опечаток и ошибок в выданных в результате предоставления государственной услуги и документах либо нарушение установленного срока таких исправлений;

8) нарушение срока или порядка выдачи документов по результатам предоставления государственной или муниципальной услуги;

9) приостановление предоставления государственной или муниципальной услуги, если основания приостановления не предусмотрены федеральными законами и принятыми в соответствии с ними иными нормативными правовыми актами Российской Федерации, законами и иными нормативными правовыми актами субъектов Российской Федерации, муниципальными правовыми актами.

102. Жалоба может быть подана в письменной форме на бумажном носителе либо в электронной форме.

Жалоба, поступившая в службу, подлежит регистрации в течение одного рабочего дня со дня ее поступления, и в течение трех рабочих дней со дня ее регистрации заявителю направляется уведомление о дате и месте ее рассмотрения.

103. Заявителю предоставляется следующая информация по досудебному обжалованию:

1) о местонахождении службы, в которую подается заявление (жалоба), графике её работы, процедурах приема посетителей (предварительная запись по телефону, прием в день обращения, живая очередь и т.п.);

2) о требованиях к оформлению документов, прилагаемых к заявлению (жалобе).

104. Жалоба может быть подана одним из следующих способов:

1) лично по адресу: 664025, Иркутская область, г. Иркутск, ул. 5-й Армии, 2;

2) через организации почтовой связи по адресу: 664025, Иркутская область, г. Иркутск, ул. 5-й Армии, 2;

3) через многофункциональный центр предоставления государственных и муниципальных услуг (при заключении соответствующего соглашения);

4) с помощью средств электронной связи, посредством использования официального сайта в информационно-телекоммуникационной сети «Интернет», направление письма на адрес электронной почты:

официальный сайте службы в информационно-телекоммуникационной сети «Интернет»: http://irkobl.ru/sites/oknio/

электронная почта: e-mail: sookhio@yandex.ru,

5) с помощью средств факсимильной связи;

6) через региональный портал.

105. Должностные лица службы начальник отдела археологии и начальник отдела архитектуры проводят личный прием заявителей по предварительной записи по телефону (3952) 24-17-54 (отдел археологии), (3952) 33-20-76 (отдел архитектуры).

Должностное лицо, в отношении которого направлена жалоба, не может осуществлять прием.

Запись проводится при личном обращении или с использованием средств телефонной связи, которые размещаются на официальном сайте службы, на информационных стендах в здании, в котором находится служба, а также любым другим доступным способом.

Специалист, осуществляющий запись на личный прием, информирует заявителя о дате, времени, месте приема, должности, фамилии, имени и отчестве должностного лица, осуществляющего прием.

106. Основанием для начала процедуры досудебного (внесудебного) обжалования, является подача заявителем заявления (жалобы) в порядке досудебного обжалования.

107. Заявитель в жалобе в обязательном порядке указывает:

1) наименование службы, должностного лица службы либо государственного служащего, решения и действия (бездействие) которых обжалуются;

2) фамилию, имя, отчество (последнее - при наличии), сведения о месте жительства заявителя - физического лица либо наименование, сведения о месте нахождения заявителя - юридического лица, а также номер (номера) контактного телефона, адрес (адреса) электронной почты (при наличии) и почтовый адрес, по которым должен быть направлен ответ заявителю;

3) сведения об обжалуемых решениях и действиях (бездействии) службы, должностного лица службы либо государственного служащего;

4) доводы, на основании которых заявитель не согласен с решением и действием (бездействием) службы, предоставляющего государственную услугу, должностного лица службы, предоставляющего государственную услугу, либо государственного служащего. Заявителем могут быть представлены документы (при наличии), подтверждающие доводы заявителя, либо их копии.

108. Жалоба, поступившая в службу, подлежит рассмотрению должностным лицом, наделенным полномочиями по рассмотрению жалоб, в течение 15 рабочих дней со дня ее регистрации, а в случае обжалования отказа службы, должностного лица службы в приеме документов у заявителя либо в исправлении допущенных опечаток и ошибок или в случае обжалования нарушения установленного срока таких исправлений - в течение 5 рабочих дней со дня ее регистрации.

Заявители имеют право обратиться в службу за получением информации и документов, необходимых для обоснования и рассмотрения жалобы.

Запрашиваемые информация и документы предоставляются заявителю лично либо направляются на указанный в заявлении адрес в течение трех рабочих дней со дня регистрации обращения.

109. Жалоба подлежит рассмотрению руководителем.

В случае поступления в службу жалобы в отношении государственной услуги, которую оказывает другой исполнительный орган государственной власти Иркутской области, жалоба регистрируется в службе в течение одного рабочего дня со дня ее поступления и в течение одного рабочего дня со дня ее регистра-

ции направляется в исполнительный орган государственной власти Иркутской области, предоставляющий соответствующую государственную услугу, с уведомлением заявителя о переадресации жалобы.

Исполнительный орган государственной власти Иркутской области, в который перенаправлена жалоба, в соответствии с пунктами 6, 7, 8 Положения об особенностях подачи и рассмотрения жалоб на решения и действия (бездействие) исполнительных органов государственной власти Иркутской области и их должностных лиц, государственных гражданских служащих Иркутской области при предоставлении государственных услуг Иркутской области, утвержденного постановлением Правительства Иркутской области от 28 сентября 2012 года № 526-пп, в течение 3 рабочих дней со дня ее получения направляет заявителю уведомление о дате и месте ее рассмотрения.

При этом срок рассмотрения жалобы исчисляется со дня регистрации жалобы в исполнительном органе государственной власти Иркутской области, предоставляющем соответствующую государственную услугу.

110. По результатам рассмотрения жалобы служба принимает одно из решений:

1) удовлетворяет жалобу, в том числе в форме отмены принятого решения, исправления допущенных службой опечаток и ошибок в выданных в результате предоставления государственной услуги документах, возврата заявителю денежных средств, взимание которых не предусмотрено нормативными правовыми актами Российской Федерации, нормативными правовыми актами субъектов Российской Федерации, а также в иных формах;

2) отказывает в удовлетворении жалобы.

111. Служба отказывает в удовлетворении жалобы в следующих случаях:

1) наличие вступившего в законную силу решения суда, арбитражного суда по жалобе о том же предмете и по тем же основаниям;

2) подача жалобы лицом, полномочия которого не подтверждены в порядке, установленном законодательством Российской Федерации;

112. Порядок рассмотрения отдельных жалоб:

1) если в жалобе не указаны фамилия заявителя - физического лица либо наименование заявителя - юридического лица, а также адрес электронной почты или почтовый адрес, по которым должен быть направлен ответ заявителю, ответ на жалобу не дается;

2) при получении жалобы, в которой содержатся нецензурные или оскорбительные выражения, угрозы жизни, здоровью или имуществу должностного лица службы, а также членам его семьи, служба оставляет жалобу без ответа по существу поставленных в ней вопросов и в течение 7 рабочих дней в письменной форме на бумажном носителе или в электронной форме сообщает заявителю о недопустимости злоупотребления правом;

3) если текст письменной жалобы не поддается прочтению, ответ на жалобу не дается, о чем в течение 7 рабочих дней со дня регистрации жалобы в письменной форме на бумажном носителе или в электронной форме сообщается заявителю, в том случае, если его фамилия и почтовый адрес (адрес электронной почты) поддаются прочтению;

4) если в жалобе содержится вопрос, на который заявителю неоднократно давались письменные ответы по существу и в связи с ранее направляемыми жалобами, при этом в жалобе не приводятся новые доводы или обстоятельства, руководитель принимает решение о безосновательности очередной жалобы и прекращении переписки по данному вопросу при условии, что указанная жалоба и ранее направляемые жалобы направлялись в службу. О данном решении заявитель уведомляется в письменной форме на бумажном носителе или в электронной форме в течение 7 рабочих дней.

113. Если ответ по существу поставленного в жалобе вопроса не может быть дан без разглашения сведений, составляющих государственную или иную охраняемую федеральным законом тайну, заявителю, направившему жалобу, сообщается в течение 7 рабочих дней о невозможности дать ответ по существу поставленного в ней вопроса в связи с недопустимостью разглашения указанных сведений.

114. Если причины, по которым ответ по существу поставленных в жалобе вопросов не мог быть дан, в последующем были устранены, заявитель вправе вновь направить повторное обращение.

115. Не позднее дня, следующего за днем принятия решения, указанного в пункте 110 Административного регламента, заявителю в письменной форме и по желанию заявителя в электронной форме направляется мотивированный ответ о результатах рассмотрения жалобы.

116. В случае установления в ходе или по результатам рассмотрения жалобы признаков состава административного правонарушения или преступления должностное лицо, наделенное полномочиями по рассмотрению жалоб, незамедлительно направляет имеющиеся материалы в органы прокуратуры.

117. Процедура досудебного (внесудебного) обжалования завершается путем получения заявителем ответа на его обращение, заявление, жалобу.

Руководитель службы Е.М. Корниенко

Приложение № 1
к Административному регламенту предоставления
государственной услуги по оценке качества
оказания общественно полезных услуг
сфере содействия в охране и реставрации
объектов культурного наследия
(памятников истории и культуры) народов
Российской Федерации (памятников, ансамблей,
достопримечательных мест, мест захоронений)

_____
(наименование уполномоченного органа)

ЗАЯВЛЕНИЕ
о выдаче заключения о соответствии качества оказываемых социально ориентированной некоммерческой организацией общественно полезных услуг в сфере содействия в охране и реставрации объектов культурного наследия (памятников истории и культуры) народов Российской Федерации (памятников, ансамблей, достопримечательных мест, мест захоронений) установленным критериям
(ФОРМА)

Прошу провести оценку качества оказываемых социально ориентированной некоммерческой организацией _____
_____
(полное наименование
_____
и основной государственный регистрационный номер, а также адрес (место нахождения)
_____
постоянно действующего исполнительного органа организации (в случае отсутствия постоянно действующего
_____
исполнительного органа – иного органа или лица, имеющего право действовать от ее имени без доверенности),
_____ ,
по которому осуществляется связь с данной организацией)
общественно полезных услуг:
_____
(наименования общественно полезных услуг в соответствии с перечнем общественно полезных услуг,
_____
утвержденным постановлением Правительства Российской Федерации от 27 октября 2016 г. № 1096
_____ ,
«Об утверждении перечня общественно полезных услуг и критериев оценки качества их оказания»)

и выдать (направить) заключение о соответствии качества оказываемых социально ориентированной некоммерческой организацией общественно полезных услуг в сфере содействия в охране и реставрации объектов культурного наследия (памятников истории и культуры) народов Российской Федерации (памятников, ансамблей, достопримечательных мест, мест захоронений) установленным критериям.

Приложение: на _____л.

«___» _____ 20____г. _____
(подпись, Ф.И.О., должность лица, имеющего право без доверенности действовать от имени некоммерческой организации, либо лица, уполномоченного на основании доверенности, оформленной в соответствии с требованиями законодательства Российской Федерации)

Приложение № 2
к Административному регламенту предоставления
государственной услуги по оценке качества
оказания общественно полезных услуг
сфере содействия в охране и реставрации
объектов культурного наследия
(памятников истории и культуры) народов
Российской Федерации (памятников, ансамблей,
достопримечательных мест, мест захоронений)

ЗАКЛЮЧЕНИЕ
о соответствии качества оказываемых социально ориентированной некоммерческой организацией общественно полезных услуг в сфере содействия в охране и реставрации объектов культурного наследия (памятников истории и культуры) народов Российской Федерации (памятников, ансамблей, достопримечательных мест, мест захоронений) установленным критериям*
(ФОРМА)

_____
(наименование органа, выдавшего заключение)

подтверждает, что социально ориентированная некоммерческая организация

_____
(полное наименование и основной государственный регистрационный номер социально ориентированной некоммерческой организации)
_____
на протяжении оказывает следующие общественно полезные услуги,

соответствующие критериям оценки качества оказания общественно полезных услуг, утвержденным постановлением Правительства Российской Федерации от 27 октября 2016 года № 1096 «Об утверждении перечня общественно полезных услуг и критериев оценки качества их оказания»:

_____ ;
(наименования общественно полезных услуг)
_____ ;
_____ .

_____
(Ф.И.О., должность)

_____
* Заключение выполняется на бланке органа, осуществляющего оценку качества оказания общественно полезных услуг.

Приложение № 3
к Административному регламенту предоставления
государственной услуги по оценке качества
оказания общественно полезных услуг
в сфере содействия в охране и реставрации
объектов культурного наследия
(памятников истории и культуры) народов
Российской Федерации (памятников, ансамблей,
достопримечательных мест, мест захоронений)

БЛОК-СХЕМА
ПОСЛЕДОВАТЕЛЬНОСТИ ДЕЙСТВИЙ ПРИ ПРЕДОСТАВЛЕНИИ ГОСУДАРСТВЕННОЙ УСЛУГИ ПО ОЦЕНКЕ КАЧЕСТВА ОБЩЕСТВЕННО ПОЛЕЗНЫХ УСЛУГ В СФЕРЕ СОДЕЙСТВИЯ В ОХРАНЕ И РЕСТАВРАЦИИ ОБЪЕКТОВ КУЛЬТУРНОГО НАСЛЕДИЯ (ПАМЯТНИКОВ ИСТОРИИ И КУЛЬТУРЫ) НАРОДОВ РОССИЙСКОЙ ФЕДЕРАЦИИ (ПАМЯТНИКОВ, АНСАМБЛЕЙ, ДОСТОПРИМЕЧАТЕЛЬНЫХ МЕСТ, МЕСТ ЗАХОРОНЕНИЙ).

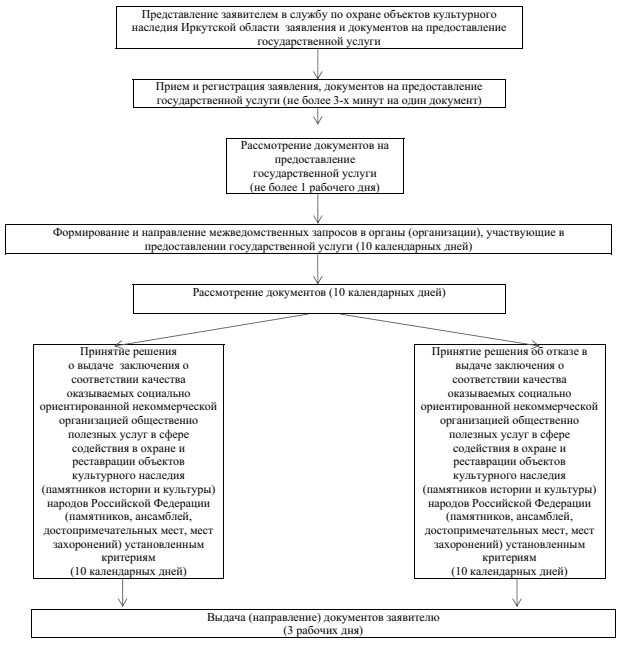

УПРАВЛЕНИЕ ДЕЛАМИ ГУБЕРНАТОРА ИРКУТСКОЙ ОБЛАСТИ И ПРАВИТЕЛЬСТВА ИРКУТСКОЙ ОБЛАСТИ

П Р И К А З

20 апреля 2018 года № 9-уд
Иркутск

О внесении изменений в приказ управления делами Губернатора Иркутской области и Правительства Иркутской области от 26 февраля 2018 года № 5-уд

В соответствии с указом Губернатора Иркутской области от 25 июля 2017 года № 126-уг «О внесении изменений в Порядок организации работы по опубликованию нормативных правовых актов Иркутской области на «Официальном интернет-портале правовой информации» (www.pravo.gov.ru), Положением об управлении делами Губернатора Иркутской области и Правительства Иркутской области, утвержденным постановлением Правительства Иркутской области от 29 декабря 2009 года № 386/165-пп, руководствуясь статьей 21 Устава Иркутской области,

ПРИКАЗЫВАЮ:

1. Внести в приказ управления делами Губернатора Иркутской области и Правительства Иркутской области от 26 февраля 2018 года № 5-уд «О внесении изменений в приказ управления делами Губернатора Иркутской области и Правительства Иркутской области от 31 октября 2012 года № 26-уд» (далее - Приказ) следующие изменения:

1) в подпункте 1 пункта 1:

абзац первый изложить в следующей редакции:

«в порядке организации планирования и контроля выполнения планов в управлении делами Губернатора Иркутской области и Правительства Иркутской области, утвержденном Приказом:»;

в абзаце третьем слова «подпункт «б» пункта 4» заменить словами «подпункт «б» пункта 5»;

2) в подпункте 2 пункта 1 после слов «организации контрольной деятельности управления делами Губернатора Иркутской области и Правительства Иркутской области» дополнить словами «, определенной Приказом,».

2. Настоящий приказ подлежит официальному опубликованию.

Управляющий делами Губернатора Иркутской области и Правительства Иркутской области
А.Г. Суханов

ПРАВИТЕЛЬСТВО ИРКУТСКОЙ ОБЛАСТИ

П О С Т А Н О В Л Е Н И Е

26 апреля 2018 года № 312-пп
Иркутск

О переводе земельного участка

В соответствии со статьей 8 Земельного кодекса Российской Федерации, статьями 3, 7 Федерального закона от 21 декабря 2004 года № 172-ФЗ «О переводе земель или земельных участков из одной категории в другую», на основании ходатайства Собенниковой Ирины Евгеньевны, Ракустова Николая Сергеевича, Ракустовой Ирины Сергеевны, Ракустовой Маргариты Леонидовны, Шадхина Михаила Зиновьевича, Гусевой Валентины Леонидовны от 12 марта 2018 года о переводе земельного участка в целях строительства склада товаров коммунально-бытового назначения, руководствуясь частью 4 статьи 66, статьей 67 Устава Иркутской области, Правительство Иркутской области

П О С Т А Н О В Л Я Е Т:

1. Перевести земельный участок, находящийся в собственности Собенниковой Ирины Евгеньевны, Ракустова Николая Сергеевича, Ракустовой Ирины Сергеевны, Ракустовой Маргариты Леонидовны, Шадхина Михаила Зиновьевича, Гусевой Валентины Леонидовны, площадью 80371 кв.м (кадастровый номер 38:06:000000:7087, границы земельного участка определены в соответствии с кадастровой выпиской о земельном участке от 31 марта 2018 года № 3800/601/18-221264, адрес (описание местоположения): Российская Федерация, Иркутская область, Иркутский район) из категории земель сельскохозяйственного назначения в категорию земель промышленности, энергетики, транспорта, связи, радиовещания, телевидения, информатики, земель для обеспечения космической деятельности, земель обороны, безопасности и земель иного специального назначения.

2. Настоящее постановление подлежит официальному опубликованию в общественно-политической газете «Областная», а также на «Официальном интернет-портале правовой информации» (www.pravo.gov.ru).

Первый заместитель Губернатора Иркутской области –
Председатель Правительства Иркутской области
Р.Н. Болотов

АППАРАТ ГУБЕРНАТОРА ИРКУТСКОЙ ОБЛАСТИ И ПРАВИТЕЛЬСТВА ИРКУТСКОЙ ОБЛАСТИ

П Р И К А З

24 апреля 2018 года № 17-пра
Иркутск

О внесении изменения в приложение 1 к Положению о выплатах стимулирующего характера руководителям государственных казенных, автономных учреждений Иркутской области, функции и полномочия учредителя которых осуществляет аппарат Губернатора Иркутской области и Правительства Иркутской области

В связи с переименованием Иркутского областного государственного научно-исследовательского казенного учреждения «Институт законодательства и правовой информации имени М.М. Сперанского», в соответствии с Положением об аппарате Губернатора Иркутской области и Правительства Иркутской области, утвержденным постановлением Правительства Иркутской области от 10 марта 2016 года № 124-пп, руководствуясь статьей 21 Устава Иркутской области,

П Р И К А З Ы В А Ю:

1. Внести в приложение 1 к Положению о выплатах стимулирующего характера руководителям государственных казенных, автономных учреждений Иркутской области, функции и полномочия учредителя которых осуществляет аппарат Губернатора Иркутской области и Правительства Иркутской области, утвержденному приказом аппарата Губернатора Иркутской области и Правительства Иркутской области от 11 сентября 2017 года № 42-пра, изменение, заменив слова «Иркутского областного государственного научно-исследовательского казенного учреждения «Институт законодательства и правовой информации имени М.М. Сперанского» словами «Иркутского областного государственного казенного учреждения «Институт законодательства и правовой информации имени М.М. Сперанского».

2. Настоящий приказ подлежит официальному опубликованию в общественно-политической газете «Областная», а также на «Официальном интернет-портале правовой информации» (www.pravo.gov.ru).

3. Настоящий приказ вступает в силу со дня его официального опубликования.

Заместитель Губернатора Иркутской области – руководитель аппарата
Губернатора Иркутской области и Правительства Иркутской области
Д.В. Чернышов

АППАРАТ ГУБЕРНАТОРА ИРКУТСКОЙ ОБЛАСТИ И ПРАВИТЕЛЬСТВА ИРКУТСКОЙ ОБЛАСТИ

П Р И К А З

24 апреля 2018 года **№ 18-пра**

Иркутск

О внесении изменений в Примерное положение об оплате труда работников государственных казенных, автономных учреждений Иркутской области, функции и полномочия учредителя которых осуществляет аппарат Губернатора Иркутской области и Правительства Иркутской области

В соответствии со статьей 4 Закона Иркутской области от 27 декабря 2016 года № 131-ОЗ «Об оплате труда работников государственных учреждений Иркутской области», руководствуясь статьей 21 Устава Иркутской области:

П Р И К А З Ы В А Ю:

1. Внести в Примерное положение об оплате труда работников государственных казенных, автономных учреждений Иркутской области, функции и полномочия учредителя которых осуществляет аппарат Губернатора Иркутской области и Правительства Иркутской области, утвержденное приказом аппарата Губернатора Иркутской области и Правительства Иркутской области от 28 апреля 2017 года № 23-пра(далее – Примерное положение), следующие изменения:

1) в пункте 1 слова «Деятельность в области научных исследований и разработок»,» исключить;

2) пункт 6 изложить в следующей редакции:

«6. Минимальные размеры окладов (должностных окладов) работников областных государственных учреждений, занимающих должности специалистов и служащих, устанавливаются на основе отнесения занимаемых ими должностей к профессиональным квалификационным группам общеотраслевых должностей руководителей, специалистов и служащих, утвержденным приказом Министерства здравоохранения и социального развития Российской Федерации от 29 мая 2008 года № 247н.

Минимальные размеры окладов (должностных окладов) работников областных государственных учреждений, занимающих должности работников печатных средств массовой информации, устанавливаются на основе отнесения занимаемых ими должностей к профессиональным квалификационным группам должностей работников печатных средств массовой информации, утвержденным приказом Министерства здравоохранения и социального развития Российской Федерации от 18 июля 2008 года № 342н.

№ п/п	Профессиональные квалификационные группы	Рекомендуемый минимальный размер оклада (должностного оклада), рублей
1	«Общеотраслевые должности служащих первого уровня»	
	1 квалификационный уровень	2857
	2 квалификационный уровень	3400
2	«Должности работников печатных средств массовой информации первого уровня»	2857
3	«Общеотраслевые должности служащих второго уровня», «Должности работников печатных средств массовой информации второго уровня»	
	1 квалификационный уровень	4075
	2 квалификационный уровень	4482
	3 квалификационный уровень	5052
	4 квалификационный уровень	5704
	5 квалификационный уровень	6112
4.	«Общеотраслевые должности служащих третьего уровня», «Должности работников печатных средств массовой информации третьего уровня»	
	1 квалификационный уровень	8212
	2 квалификационный уровень	8622
	3 квалификационный уровень	8951
	4 квалификационный уровень	9361
	5 квалификационный уровень	10511
5.	«Общеотраслевые должности служащих четвертого уровня»	
	1 квалификационный уровень	12232
	2 квалификационный уровень	20060

»;

3) в пункте 3 приложения 1 к Примерному положению слова «научно – исследовательского» исключить;

4) в пункте 3 приложения 3 к Примерному положению слова «научно – исследовательского» исключить.

2. Настоящий приказ подлежит официальному опубликованию в общественно-политической газете «Областная», а также на«Официальном интернет-портале правовой информации» (www.pravo.gov.ru).

3. Настоящий приказ вступает в силу через десять календарных дней после дня его официального опубликования.

Заместитель Губернатора Иркутской области – руководитель аппарата Губернатора Иркутской области и Правительства Иркутской области
Д.В. Чернышов

СЛУЖБА ПО ТАРИФАМ ИРКУТСКОЙ ОБЛАСТИ

Р А С П О Р Я Ж Е Н И Е

24 апреля 2018 года **№ 7-Т**

Иркутск

Об установлении платы за технологическое присоединение энергопринимающих устройств тяговой подстанции «Якурим» ОАО «РЖД» к электрическим сетям ОАО «Иркутская электросетевая компания»

В соответствии с Федеральным законом от 26 марта 2003 года № 35-ФЗ «Об электроэнергетике», постановлением Правительства Российской Федерации от 29 декабря 2011 года № 1178 «О ценообразовании в области регулируемых цен (тарифов) в электроэнергетике», руководствуясь Положением о службе по тарифам Иркутской области, утвержденным постановлением Правительства Иркутской области от 7 июня 2012 года № 303-пп, учитывая итоги рассмотрения данного вопроса на заседании Правления службы по тарифам Иркутской области 19 апреля 2018 года:

1. Установить плату за технологическое присоединение энергопринимающих устройств тяговой подстанции «Якурим» ОАО «РЖД» мощностью 14 320 кВт к электрическим сетям ОАО «Иркутская электросетевая компания» согласно приложению.

2. Настоящее распоряжение подлежит официальному опубликованию.

Руководитель службы А.Р. Халиулин

Приложение
к распоряжению службы
по тарифам Иркутской области
от 24 апреля 2018 года № 7-Т

ПЛАТА ЗА ТЕХНОЛОГИЧЕСКОЕ ПРИСОЕДИНЕНИЕ ЭНЕРГОПРИНИМАЮЩИХ УСТРОЙСТВ ТЯГОВОЙ ПОДСТАНЦИИ «ЯКУРИМ» ОАО «РЖД» МОЩНОСТЬЮ 14 320 КВТ К ЭЛЕКТРИЧЕСКИМ СЕТЯМ ОАО «ИРКУТСКАЯ ЭЛЕКТРОСЕТЕВАЯ КОМПАНИЯ»

№ п/п	Наименование мероприятия	Сумма, тыс. руб. (без учета НДС)
1.	Подготовка и выдача сетевой организацией технических условий и их согласование	181,3
2.	Разработка сетевой организацией проектной документации согласно обязательствам, предусмотренным техническими условиями	0,0
3.	Выполнение технических условий сетевой организацией	0,0
4.	Проверка сетевой организацией выполнения заявителем технических условий	20,9
5.	Осмотр (обследование) присоединяемых устройств должностным лицом	0,0
6.	Осуществление сетевой организацией фактического присоединения объектов заявителя к электрическим сетям и включение коммутационного аппарата	225,9
7.	Плата за технологическое присоединение энергопринимающих устройств тяговой подстанции «Якурим» ОАО «РЖД» мощностью 14 320 кВт к электрическим сетям ОАО «Иркутская электросетевая компания»	428,1

Начальник отдела регулирования тарифов (цен) и контроля в электроэнергетике службы по тарифам Иркутской области
И.Ф. Кузихина

ЗАМЕСТИТЕЛЬ ПРЕДСЕДАТЕЛЯ ПРАВИТЕЛЬСТВА ИРКУТСКОЙ ОБЛАСТИ

Р А С П О Р Я Ж Е Н И Е

25 апреля 2018 года **№ 28-рзп**

Иркутск

О создании организационного комитета

В целях организации проведения экологических акций на территории Иркутской области по очистке берегов озера Байкал, в соответствии с распоряжением Правительства Иркутской области от 27 марта 2012 года № 91-рп «О ежегодном проведении на территории Иркутской области Дней защиты от экологической опасности», руководствуясь частью 5 статьи 66 Устава Иркутской области:

1. Создать организационный комитет для организации и проведения на территории Иркутской области экологической акции по очистке берегов озера Байкал под девизом «ЭКО-поколение – за чистый Байкал» (далее – организационный комитет).

2. Утвердить состав организационного комитета (прилагается).

3. Министерству природных ресурсов и экологии Иркутской области (Крючков А.В.) разработать и утвердить календарный план проведения акций в муниципальных образованиях Ольхонского, Слюдянского, Иркутского районах в срок до 20 мая 2018 года.

4. Рекомендовать главам муниципальных образований Иркутской области направить предложения по перечню несанкционированных мест размещения твердых коммунальных отходов, для проведения акций по уборке территорий совместно с общественными организациями и волонтерами, а также о сроках проведения мероприятий на территориях муниципальных образований Иркутской области, в срок до 15 мая 2018 года.

5. Настоящее распоряжение подлежит официальному опубликованию в общественно-политической газете «Областная».

В.И. Кондрашов

УТВЕРЖДЕН
распоряжением заместителя
Председателя Правительства Иркутской области
от 25 апреля 2018 года № 28-рзп

СОСТАВ ОРГАНИЗАЦИОННОГО КОМИТЕТА ДЛЯ ОРГАНИЗАЦИИ И ПРОВЕДЕНИЯ НА ТЕРРИТОРИИ ИРКУТСКОЙ ОБЛАСТИ ЭКОЛОГИЧЕСКОЙ АКЦИИ ПО ОЧИСТКЕ БЕРЕГОВ ОЗЕРА БАЙКАЛ ПОД ДЕВИЗОМ «ЭКО-ПОКОЛЕНИЕ - ЗА ЧИСТЫЙ БАЙКАЛ»

Кондрашов Виктор Иванович	-	заместитель Председателя Правительства Иркутской области, председатель организационного комитета для организации и проведения на территории Иркутской области экологической акции по очистке берегов озера Байкал под девизом «ЭКО-поколение – за чистый Байкал» (далее – организационный комитет);
Шленова Вера Михайловна	-	председатель Иркутского областного отделения Общероссийской общественной организации «Всероссийское общество охраны природы», сопредседатель организационного комитета (по согласованию);
Крючков Андрей Валерьевич	-	министр природных ресурсов и экологии Иркутской области, сопредседатель организационного комитета;
Федорова Ольга Викторовна	-	секретарь организационного комитета, главный специалист-эксперт отдела охраны окружающей среды министерства природных ресурсов и экологии Иркутской области.

Члены организационного комитета:

Абаринова Нина Геннадьевна	-	заместитель министра природных ресурсов и экологии Иркутской области;
Бояркина Екатерина Васильевна	-	председатель комиссии по экологии и охране окружающей среды Общественной палаты Иркутской области (по согласованию);
Гребенщиков Сергей Владимирович	-	начальник отдела туризма, экологии и природопользования Ольхонского районного муниципального образования (по согласованию);
Дертышникова Ольга Юрьевна	-	начальник отдела муниципальной поддержки и развития малого и среднего предпринимательства Комитета по управлению муниципальным имуществом и жизнеобеспечению администрации Иркутского районного муниципального образования (по согласованию);
Добрынина Светлана Викторовна	-	начальник отдела экологического просвещения федерального государственного бюджетного учреждения «Заповедное Прибайкалье» (по согласованию);
Замш Евгения Хабиловна	-	заместитель начальника отдела охраны окружающей среды министерства природных ресурсов и экологии Иркутской области;
Ледащева Лариса Борисовна	-	начальник стратегического развития администрации муниципального образования Слюдянский район (по согласованию);
Людвиг Михаил Густафович	-	заместитель руководителя Енисейского Бассейнового водного управления – начальник Территориального отдела водных ресурсов по Иркутской области (по согласованию);
Мусихина Дарья Сергеевна	-	специалист по устойчивому развитию компании «En+ Group» (по согласованию) ;
Николаева Надежда Петровна	-	руководитель Иркутской Региональной Экологической общественной организации «Мой Байкал» (по согласованию);
Петров Николай Николаевич	-	временно исполняющий обязанности директора Федерального государственного бюджетного учреждения «Востсибрегионводхоз» (по согласованию);
Томсон Ирина Александровна	-	начальник отдела развития въездного и внутреннего туризма агентства по туризму Иркутской области;
Торунов Евгений Александрович	-	первый заместитель министра образования Иркутской области;
Трескин Петр Андреевич	-	директор областного государственного казенного учреждения «Центр социальных и информационных услуг для молодежи» (по согласованию).

Заместитель Председателя Правительства Иркутской области
В.И. Кондрашов

ИЗВЕЩЕНИЕ

о месте и порядке ознакомления с проектом межевания земельного участка

Кадастровый инженер Миронова Юлия Александровна, почтовый адрес: Иркутская область, Аларский район, п.Забитуй, ул. 70 лет Октября, д. 11, кв. 2, адрес эл. почты: ooo_remstroi@mail.ru, конт. тел. 89027618769, уведомляет участников долевой собственности о проведении кадастровых работ по выделу земельных участков в счет долей в праве общей собственности на земельный участок с кадастровым № 85:01:000000:35, распложенный по адресу: Иркутская обл., р-н Аларский, в границах СХПК «Аларский», заказчиком работ является ООО «Агропромплюс», адрес: Аларский р-н, д.Куркат, ул. Центральная, д. 12, тел. 89247773571, с кадастровым № 85:01:000000:38, распложенный по адресу: Иркутская область, Аларский район, в границах ЗАО «Рассвет», заказчиком работ является Дергачева Анна Николаевна, проживающая в д. Дута, ул. Дутинская, дом 32, Аларского р-на Иркутской области. С проектами межевания земельных участков можно ознакомиться по адресу: Иркутская область, Аларский район, п. Кутулик, ул. Советская, 47, в рабочие дни с 9:00 до 13:00 и с 14:00 до 17:00 в течение 30 дней со дня публикации настоящего извещения. Обоснованные возражения относительно размера и местоположения границ, выделяемых в счет земельных долей земельных участков принимаются по почтовому адресу кадастрового инженера в течение 30 дней со дня публикации настоящего извещения.

ИЗВЕЩЕНИЕ

о продаже недвижимого имущества, принадлежащего АО «Иркутский НИАТ» посредством публичного предложения

1. Собственник имущества: Акционерное общество «Иркутский НИАТ» (АО «Иркутский НИАТ»)
664020, г. Иркутск, ул. Гравийная, 22
ОГРН 1033841427432
ИНН 3810033881, КПП 381001001
2. Организатор продажи: Акционерное общество «РТ – Строительные технологии» (АО «РТ-Стройтех»)
119048, г. Москва, ул. Усачева, д. 24
ОГРН 1097746324400
ИНН 7704727853 КПП 770401001
Р/счет 40702810700250008944
в АО АКБ «НОВИКОМБАНК»
К/счет 30101810245250000162
БИК 044525162
Тел. 8(495) 909-08-08, 8(495) 909-00-00
3. Предмет продажи – недвижимое имущество АО «Иркутский НИАТ»:
Лот № 1

Земельный участок. Категория земель: земли населенных пунктов, вид разрешенного использования: для эксплуатации существующих зданий под производственную и научную деятельность.

Площадь: 19 716 +/- 49 кв. м.

Адрес: Иркутская область, г. Иркутск, Ленинский район, ул. Гравийная, д. 22.

Кадастровый (или условный) номер: 38:36:000008:629.

Существующие ограничения (обременения) права: не зарегистрировано.

Вид, номер и дата государственной регистрации права: Собственность, № 38-38-01/158/2010-517 от 11.10.2010.

В соответствии с выпиской из ЕГРН от 03.10.2017 № 99/2017/29930399

Здание – Нежилое 1-этажное панельное здание – КНС. Назначение: нежилое. Количество этажей: 1, а также подземных 0.

Площадь: 12,9 кв. м.

Адрес: Иркутская область, г. Иркутск, Ленинский район, ул. Гравийная, д. 22.

Кадастровый (или условный) номер: 38:36:000008:6518.

Существующие ограничения (обременения) права: не зарегистрировано.

Вид, номер и дата государственной регистрации права: Собственность, № 38-01/00-37/2004-807 от 22.07.2004.

В соответствии с выпиской из ЕГРН от 03.10.2017 № 99/2017/29931603

Здание – Склад – нежилое одноэтажное металлическое отдельно стоящее здание. Назначение: нежилое. Количество этажей: 1, а также подземных 0.

Площадь: 106,2 кв. м.

Адрес: Иркутская область, г. Иркутск, Ленинский район, ул. Гравийная, д. 22.

Кадастровый (или условный) номер: 38:36:000008:6517.

Существующие ограничения (обременения) права: не зарегистрировано.

Вид, номер и дата государственной регистрации права: Собственность, № 38-01/00-37/2004-799 от 20.07.2004.

В соответствии с выпиской из ЕГРН от 03.10.2017 № 99/2017/29932094

Здание – Нежилое 1-этажное кирпичное здание – гараж. Назначение: нежилое. Количество этажей: 1, а также подземных 0.

Площадь: 458,7 кв. м.

Адрес: Иркутская область, г. Иркутск, Ленинский район, ул. Гравийная, д. 22.

Кадастровый (или условный) номер: 38:36:000008:6522.

Существующие ограничения (обременения) права: не зарегистрировано.

Вид, номер и дата государственной регистрации права: Собственность, № 38-01/00-37/2004-791 от 22.07.2004.

В соответствии с выпиской из ЕГРН от 03.10.2017 № 99/2017/29931425

Здание – Нежилое 1-этажное кирпичное здание – проходная. Назначение: нежилое. Количество этажей: 1, а также подземных 0.

Площадь: 98,6 кв. м.

Адрес: Иркутская область, г. Иркутск, Ленинский район, ул. Гравийная, д. 22.

Кадастровый (или условный) номер: 38:36:000008:6521.

Существующие ограничения (обременения) права: не зарегистрировано.

Вид, номер и дата государственной регистрации права: Собственность, № 38-01/00-37/2004-805 от 20.07.2004.

В соответствии с выпиской из ЕГРН от 03.10.2017 № 99/2017/29930980

Здание – Нежилое 1-этажное шлакоблочное кирпичное здание – цех – мастерская. Назначение: нежилое. Количество этажей: 1, а также подземных 0.

Площадь: 324,8 кв. м.

Адрес: Иркутская область, г. Иркутск, Ленинский район, ул. Гравийная, д. 22.

Кадастровый (или условный) номер: 38:36:000008:6513.

Существующие ограничения (обременения) права: не зарегистрировано.

Вид, номер и дата государственной регистрации права: Собственность, № 38-01/00-37/2004-795 от 22.07.2004.

В соответствии с выпиской из ЕГРН от 03.10.2017 № 99/2017/29931052

Здание – Нежилое 4-х-этажное кирпичное здание – инженерно-бытовой корпус. Назначение: нежилое. Количество этажей: 4, а также подземных 1.

Площадь: 1 989,6 кв. м.

Адрес: Иркутская область, г. Иркутск, Ленинский район, ул. Гравийная, д. 22.

Кадастровый (или условный) номер: 38:36:000008:6523.

Существующие ограничения (обременения) права: Аренда. Нежилое помещение, расположенное на 1, 3 и 4 этажах, общей площадью 538,4 кв. м представляют собой согласно поэтажному плану: расположенные на 1 этаже: № 1 (16,7 кв. м), № 2 (44,7 кв. м), № 3 (3,9 кв. м), № 4 (27,1 кв. м); на 3 этаже: № 1 (16,7 кв. м), № 2 (63,5 кв. м), № 3 (16,7 кв. м), № 4 (46,9 кв. м), № 6 (46,5 кв. м), № 7 (81,7 кв. м), № 8 (76,5 кв. м); на 4 этаже: № 1 (97,6 кв. м), расположенное по адресу: Иркутская область, г. Иркутск, Гравийная ул., д. 22, кад. № 38:36 :000008:0039:25:401:001:010513660.

Вид, номер и дата государственной регистрации права: Собственность, № 38-01/00-37/2004-787 от 20.07.2004.

В соответствии с выпиской из ЕГРН от 24.10.2017 б/н.

Здание – Мастерские – нежилое 1-этажное кирпичное здание.

Назначение: нежилое. Количество этажей: 1, а также подземных 0.

Площадь: 336,7 кв. м.

Адрес: Иркутская область, г. Иркутск, Ленинский район, ул. Гравийная, д. 22.

Кадастровый (или условный) номер: 38:36:000008:6519.

Существующие ограничения (обременения) права: не зарегистрировано.

Вид, номер и дата государственной регистрации права: Собственность, № 38-01/00-37/2004-783 от 20.07.2004.

В соответствии с выпиской из ЕГРН от 03.10.2017 № 99/2017/29931345

Здание – Нежилое 2-этажное панельное здание – проходная. Назначение: нежилое. Количество этажей: 3, а также подземных 1.

Площадь: 767,2 кв. м.

Адрес: Иркутская область, г. Иркутск, Ленинский район, ул. Гравийная, д. 22.

Кадастровый (или условный) номер: 38:36:000008:6894.

Существующие ограничения (обременения) права: Аренда. Нежилое помещение, расположенное на 1 этаже, общей площадью 73 кв. м представляют собой согласно поэтажному плану: расположенные на 1 этаже: № 1 (17,4 кв. м), № 2 (17,4 кв. м), № 15 (27 кв. м), № 16 (11,2 кв. м), расположенное по адресу: Иркутская область, г. Иркутск, ул. Гравийная, д. 22, кад. № 38:36:000008:0039:25:401:001:010513670. Нежилое 2-этажное панельное здание – проходная, нежилое, инвентарный номер 25:401:001:010513670, лит. Б, площадь 767,2 кв. м., этажность 2, подземная этажность 1.

Вид, номер и дата государственной регистрации права: Собственность, № 38-01/00-37/2004-811 от 21.07.2004.

В соответствии с выпиской из ЕГРН от 23.10.2017 № 99/2017/32132970

Объект незавершенного строительства. Проектируемое назначение: помещение общего пользования.

Площадь: 837,3 кв. м.

Адрес: Иркутская область, г. Иркутск, Ленинский район, ул. Гравийная, д. 22.

Кадастровый (или условный) номер: 38:36:000008:6520.

Существующие ограничения (обременения) права: не зарегистрировано.

Вид, номер и дата государственной регистрации права: Собственность, № 38-01/00-37/2004-803 от 20.07.2004.

В соответствии с выпиской из ЕГРН от 03.10.2017 № 99/2017/29931945

Здание – Нежилое 2-этажное кирпичное шлакоблочное здание – производственный цех. Назначение: нежилое. Количество этажей: 2, а также подземных 0.

Площадь: 1 024,2 кв. м.

Адрес: Иркутская область, г. Иркутск, Ленинский район, ул. Гравийная, д. 22.

Кадастровый (или условный) номер: 38:36:000008:6516.

Существующие ограничения (обременения) права: не зарегистрировано.

Вид, номер и дата государственной регистрации права: Собственность, № 38-01/00-37/2004-809 от 21.07.2004.

В соответствии с выпиской из ЕГРН от 03.10.2017 № 99/2017/29931692

Здание – Склад – нежилое одноэтажное металлическое отдельно стоящее здание. Назначение: нежилое. Количество этажей: 1, а также подземных 0.

Площадь: 122,9 кв. м.

Адрес: Иркутская область, г. Иркутск, Ленинский район, ул. Гравийная, д. 22.

Кадастровый (или условный) номер: 38:36:000008:6525.

Существующие ограничения (обременения) права: не зарегистрировано.

Вид, номер и дата государственной регистрации права: Собственность, № 38-01/00-37/2004-797 от 22.07.2004.

В соответствии с выпиской из ЕГРН от 03.10.2017 № 99/2017/29932004

Сооружение – Тепловая сеть – сооружение. Назначение: нежилое.

Протяженность 55 метров.

Адрес: Иркутская область, г. Иркутск, Ленинский район, ул. Гравийная, д. 22.

Кадастровый (или условный) номер: 38:36:000008:6515.

Существующие ограничения (обременения) права: не зарегистрировано.

Вид, номер и дата государственной регистрации права: Собственность, № 38-01/00-37/2004-793 от 20.07.2004.

В соответствии с выпиской из ЕГРН от 03.10.2017 № 99/2017/29931777

Здание – Нежилое 1-этажное панельное здание – трансформаторная. Назначение: нежилое. Количество этажей: 1, а также подземных 0.

Площадь: 51,4 кв. м.

Адрес: Иркутская область, г. Иркутск, Ленинский район, ул. Гравийная, д. 22.

Кадастровый (или условный) номер: 38:36:000008:6514.

Существующие ограничения (обременения) права: не зарегистрировано.

Вид, номер и дата государственной регистрации права: Собственность, № 38-01/00-37/2004-789 от 20.07.2004.

В соответствии с выпиской из ЕГРН от 03.10.2017 № 99/2017/29931504

Здание - Нежилое 1-этажное кирпичное здание – цех. Назначение: нежилое. Количество этажей: 1, а также подземных 0.

Площадь: 77,2 кв. м.

Адрес: Иркутская область, г. Иркутск, Ленинский район, ул. Гравийная, д. 22.

Кадастровый (или условный) номер: 38:36:000008:6918.

Существующие ограничения (обременения) права: не зарегистрировано.

Вид, номер и дата государственной регистрации права: Собственность, № 38-01/00-37/2004-801 от 22.07.2004.

В соответствии с выпиской из ЕГРН от 03.10.2017 № 99/2017/29930826

Здание – Цех – нежилое 1–2 этажное кирпичное отдельно стоящее здание. Назначение: нежилое. Количество этажей: 2, а также подземных 0.

Площадь: 1 039,7 кв. м.

Адрес: Иркутская область, г. Иркутск, Ленинский район, ул. Гравийная, д. 22.

Кадастровый (или условный) номер: 38:36:000008:6524.

Существующие ограничения (обременения) права: не зарегистрировано.

Вид, номер и дата государственной регистрации права: Собственность, № 38-01/00-37/2004-785 от 20.07.2004.

В соответствии с выпиской из ЕГРН от 03.10.2017 № 99/2017/29931184

Цена первоначального предложения: 73 947 700 (Семьдесят три миллиона девятьсот сорок семь тысяч семьсот) рублей 00 копеек, с учетом НДС на здания, сооружения, объект незавершенного строительства.

Величина снижения цены первоначального предложения («шаг понижения»): 3 697 385 (Три миллиона шестьсот девяносто семь тысяч триста восемьдесят пять) рублей 00 копеек.

Величина повышения цены, в случае перехода к проведению продажи с повышением цены («шаг продажи»): 2 000 000 (Два миллиона) рублей.

Цена отсечения: 44 368 620 (Сорок четыре миллиона триста шестьдесят восемь тысяч шестьсот двадцать) рублей 00 копеек, с учетом НДС.

4. Порядок предоставления Документации по продаже: Документация по продаже размещается на сайте АО «РТ-Стройтех» – www.stroytech-rt.ru.

Запись на ознакомление с Документацией осуществляется в г. Москве по тел.: 8(495) 909-08-08, 8 (495) 909-00-00.

Перечень документов, необходимых для участия в продаже, представлен в Документации, размещенной на сайте АО «РТ-Стройтех» – www.stroytech-rt.ru.

5. Порядок, место и срок представления заявок на участие в продаже:

Прием заявок на участие в продаже производится с 07.05.2018 г., по адресу: г. Москва, Пресненская наб., д. 6, стр. 2, этаж 20, офис АО «РТ-Стройтех», понедельник – четверг с 10.00 до 18.00, пятница с 10.00 до 16.00 (по московскому времени).

Претендент имеет право направить в АО «РТ-Стройтех» заявку на участие в продаже и иные предусмотренные Документацией документы в электронной форме на следующий электронный адрес: torgi@stroytech-rt.ru.

Срок представления заявок на участие в продаже истекает 08.06.2018 г. в 18.00 (по московскому времени).

Претендент, подавший заявку и иные документы, предусмотренные Документацией, в электронной форме, обязан предоставить оригиналы всех ранее направленных в электронном виде 14.06.2018 г. с 10.45 до 11.00 (по местному времени) по адресу: г. Иркутск, ул. Гравийная, 22, здание АБК (лит А.), этаж 2, кабинет директора.

6. Сумма задатка по Лоту № 1 составляет: 7 394 770 (Семь миллионов триста девяносто четыре тысячи семьсот семьдесят) рублей 00 копеек. (НДС не облагается).

Задаток по Лоту должен быть зачислен единым платежом в рублях, на расчетный счет АО «РТ-Стройтех», по следующим банковским реквизитам: ИНН 7704727853, КПП 770401001, р/с 40702810700250008944 в АО АКБ «НОВИКОМБАНК», к/с 30101810245250000162, БИК 044525162.

Получатель – АО «РТ-Стройтех», в срок, не позднее 08.06.2018 г., на основании договора о задатке.

Исполнение обязанности по внесению суммы задатка третьими лицами не допускается. Внесение суммы задатка третьими лицами не является оплатой задатка. Перечисленные денежные средства иными лицами, кроме заявителя, будут считаться ошибочно перечисленными денежными средствами и возвращены на счет плательщика.

7. Дата, время и место рассмотрения заявок: 14.06.2018 г. с 11.00 до 11.15 (по местному времени) по адресу: г. Иркутск, ул. Гравийная, 22, здание АБК (лит. А.), этаж 2, кабинет директора.

8. Дата, время и место начала регистрации участников продажи: 14.06.2018 г.в 11.15 (по местному времени) по адресу: г. Иркутск, ул. Гравийная, 22, здание АБК (лит. А.), этаж 2, кабинет директора.

9. Дата, время и место проведения продажи: 14.06.2018 г.в 11.30 (по местному времени) по адресу: г. Иркутск, ул. Гравийная, 22, здание АБК (лит. А.), этаж 2, кабинет директора.

10. Право приобретения имущества принадлежит:

– участнику Продажи, который подтвердил цену первоначального предложения или цену предложения, сложившуюся на соответствующем «шаге понижения» («шаге продажи») при отсутствии предложений других участников Продажи посредством публичного предложения;

– единственному участнику Продажи, если его заявка на участие в Продаже соответствует требованиям и условиям, предусмотренным Документацией по продаже.

11. С победителем (единственным участником) Продажи будет заключен договор купли – продажи имущества в течение 14 (четырнадцати) календарных дней после подписания протокола об итогах Продажи.

12. По решению Комиссии срок приема задатков, заявок и проведения Продажи может быть продлен. Извещение о продлении сроков проведения Продажи может быть сделано не позднее, чем на 3 (Три) календарных дня до проведения Продажи, на сайте www.stroytech-rt.ru и в печатном издании.

13. Организатор Продажи вправе отказаться от проведения Продажи. Извещение об отказе от проведения Продажи может быть сделано не позднее, чем за 3 (Три) календарных дня до проведения Продажи на сайте www.stroytech-rt.ruи в печатном издании.

ИЗВЕЩЕНИЕ ОБ ИТОГАХ ПРОДАЖИ

АО «РТ – Стройтех» объявляет об итогах продажи недвижимого имущества, принадлежащего АО «Иркутский НИАТ», посредством публичного предложения (далее – Продажа), назначенной на 20.04.2018 г.

Информация о Продаже была опубликована в газете «Областная» от 21.03.2018 г.

Предмет аукциона – недвижимое имущество АО «Иркутский НИАТ» (ИНН 3810033881) по адресу: Иркутская область, г. Иркутск, Ленинский район, ул. Гравийная, д. 22:

Земельный участок. Площадь: 19 716 +/- 49 кв. м. Кадастровый (или условный) номер: 38:36:000008:629.

Здание – Нежилое 1-этажное панельное здание – КНС. Площадь: 12,9 кв. м. Кадастровый (или условный) номер: 38:36:000008:6518.

Здание – Склад – нежилое одноэтажное металлическое отдельно стоящее здание. Площадь: 106,2 кв. м. Кадастровый (или условный) номер: 38:36:000008:6517.

Здание – Нежилое 1-этажное кирпичное здание-гараж. Площадь: 458,7 кв. м. Кадастровый (или условный) номер: 38:36:000008:6522.

Здание – Нежилое 1-этажное кирпичное здание – проходная. Площадь: 98,6 кв. м. Кадастровый (или условный) номер: 38:36:000008:6521.

Здание – Нежилое 1-этажное шлакоблочное кирпичное здание – цех – мастерская. Площадь: 324,8 кв. м.

Кадастровый (или условный) номер: 38:36:000008:6513.

Здание – Нежилое 4-х-этажное кирпичное здание – инженерно-бытовой корпус. Площадь: 1 989,6 кв. м. Кадастровый (или условный) номер: 38:36:000008:6523.

Здание – Мастерские. Площадь: 336,7 кв. м. Кадастровый (или условный) номер: 38:36:000008:6519.

Здание – Нежилое 2-этажное панельное здание – проходная. Площадь: 767,2 кв. м. Кадастровый (или условный) номер: 38:36:000008:6894.

Объект незавершенного строительства. Площадь: 837,3 кв. м. Кадастровый (или условный) номер: 38:36:000008:6520.

Здание – Нежилое 2-этажное кирпичное шлакоблочное здание – производственный цех. Площадь: 1 024,2 кв. м. Кадастровый (или условный) номер: 38:36:000008:6516.

Здание – Склад – нежилое одноэтажное металлическое отдельно стоящее здание. Площадь: 122,9 кв. м. Кадастровый (или условный) номер: 38:36:000008:6525.

Сооружение – Тепловая сеть-сооружение. Протяженность 55 метров. Кадастровый (или условный) номер: 38:36:000008:6515.

Здание – Нежилое 1-этажное панельное здание – трансформаторная. Площадь: 51,4 кв. м. Кадастровый (или условный) номер: 38:36:000008:6514.

Здание – Нежилое 1-этажное кирпичное здание – цех. Площадь: 77,2 кв. м. Кадастровый (или условный) номер: 38:36:000008:6918.

Здание – Цех – нежилое 1–2-этажное кирпичное отдельно стоящее здание. Площадь: 1 039,7 кв. м.

Кадастровый (или условный) номер: 38:36:000008:6524.

Цена первоначального предложения: 73 947 700 (Семьдесят три миллиона девятьсот сорок семь тысяч семьсот) рублей 00 копеек, с учетом НДС на здания, сооружения, объект незавершенного строительства.

Цена отсечения: 51 763 390 (Пятьдесят один миллион семьсот шестьдесят три тысячи триста девяносто) рублей 00 копеек, с учетом НДС.

Количество поданных заявок: отсутствуют.

Продажа недвижимого имущества, принадлежащего АО «Иркутский НИАТ», посредством публичного предложения, признана несостоявшейся на основании п. 15.9. Документации по продаже: «на участие в продаже не было подано ни одной заявки».

ИЗВЕЩЕНИЕ

о согласовании границ земельных участков

Подготовлен проект межевания в отношении одного земельного участка, выделяемого в счет земельных долей из земель сельскохозяйственного назначения (земли бывшего АОЗТ «Ленинское». Кадастровый номер исходного земельного участка 38:10:000000:168, адрес: Иркутская обл., Куйтунский р-н, АОЗТ «Ленинское» на удалении 5,24 км в северо-восточном направлении от с. Тихорут.

Заказчик проекта межевания земельных участков:

Администрация Ленинского сельского поселения, почтовый индекс: 665343, Иркутская область, Куйтунский район, поселок Игнино, ул. Ленина, дом 5, помещение 1; тел. 8-924-71-41-055, Федурин Игорь Евгеньевич.

Кадастровый инженер: Замаратский Алексей Леонидович, квалификационный аттестат № 38-10-3, почтовый адрес: 664056, Иркутская обл., г. Иркутск, ул. Мухиной, д. 2в, офис 407, ООО «Дельта». Электронная почта: zal53111@yandex.ru, тел. 8-904-118-26-52.

Ознакомиться с проектом межевания земельных участков можно по адресу: 664056, Иркутская обл., г. Иркутск, ул. Мухиной, д. 2в, офис 407, ООО «Дельта» со дня опубликования настоящего извещения в будние дни с 9.00 до 18.00.

Предложения о доработке проекта межевания земельных участков, обоснованные возражения относительно размера и местоположения границ, выделяемых в счет земельных долей, вручить или направить по адресу: 664056, Иркутская обл., г. Иркутск, ул. Мухиной, д. 2в, офис 407, ООО «Дельта» в течение 30 дней со дня опубликования настоящего извещения.

ОБЪЯВЛЕНИЯ ОБ УТЕРЕ ДОКУМЕНТОВ

Утерянный аттестат (серия 38БВ № 0031291) об основном общем образовании, выданный 30.06.2011 года МОУ Иркутского районного муниципального образования «Бутырская средняя общеобразовательная школа» на имя Захарченко Виктории Владимировны, считать недействительным.

Утерянный диплом, серия 38ПА № 0001973 (регистрационный номер 148 69), выданный в 2008 году Иркутским педагогическим колледжем № 2 на имя Мусевой Надежды Александровны, считать недействительным.

Утерянный диплом, серия 38НН № 0025568 (регистрационный номер 175), выданный 30.06.2010 г. ОГОУ НПО Профессиональное училище № 62 п. Балаганск на имя Контдратенко Виктории Александровны, считать недействительным.

ИНФОРМАЦИОННОЕ СООБЩЕНИЕ

Межрегиональное территориальное управление Федерального агентства по управлению государственным имуществом в Иркутской области, Республике Бурятия и Забайкальском крае сообщает о проведении аукционов по продаже заложенного арестованного имущества:

29 мая 2018 г. в 10 часов местного времени:

Лот № 10 – квартира общей площадью 31,5 кв.м. по адресу: Иркутская обл., г.Усолье-Сибирское, ул.Коростова, д.19, кв.58. Правообладатель: Чиркова З.А. Обременение: арест, ипотека. Начальная цена 612 000 руб.

Лот № 11 – квартира общей площадью 54,2 кв.м. по адресу: г.Иркутск, ул.Партизанская, д.112/2, кв.28. Правообладатель: Маслова Ю.Ю. Обременение: арест, ипотека. Начальная цена 2 777 120 руб.

Задаток в размере 5% от начальной цены лота должен поступить на счет Межрегионального территориального управления одним платежом до 24 мая 2018 г. включительно. Окончательный срок приема заявок 24 мая 2018 г. 16-00 часов.

31 мая 2018 г. в 10 часов местного времени:

Лот № 1 – квартира общей площадью 44,9 кв.м. по адресу: Иркутская область, г.Братск, ж/р Центральный, ул.Обручева, д.8, кв.57. Правообладатели: Кречун В.Г., Кречун Е.А., Кречун Д.В., Шульпова А.Д. Обременение: арест, ипотека. Начальная цена 1 488 600 руб.

Лот № 2 – квартира общей площадью 59,1 кв.м. по адресу: Иркутская обл., г. Тайшет, м-н Новый, д.5, кв.93. Правообладатель: Строков О.В. Обременение: арест, ипотека. Начальная цена 1 400 000 руб.

Лот № 3 – квартира общей площадью 56,7 кв.м. по адресу: Иркутская обл., г. Бирюсинск, ул.Советская, д.10, кв.1. Правообладатели: Эльзессер О.И., Эльзессер В.Ю. Обременение: арест, ипотека. Начальная цена 920 000 руб.

Лот № 4 – квартира общей площадью 73,6 кв.м. по адресу: Иркутская обл., Казачинско-Ленский р-н, д.Седанкина, ул.Набережная, д.17, кв.1. Правообладатели: Подымахин Д.В., Подымахина А.А. Обременение: арест, ипотека. Начальная цена 935 573,40 руб.

Лот № 5 – квартира общей площадью 29,8 кв.м. по адресу: Иркутская обл., г.Тулун, п.Стекольный, д.53, кв.20. Правообладатель: Бутко А.Н. Обременение: арест, ипотека. Начальная цена 530 000 руб.

Лот № 6 – квартира общей площадью 74,4 кв.м. по адресу: Иркутская обл., г.Ангарск, м-н 32, д.19, кв.8. Правообладатель: Лапшин А.В. Обременение: арест, ипотека. Начальная цена 2 400 000 руб.

Лот № 7 – квартира общей площадью 34,9 кв.м. по адресу: Иркутская обл., г.Ангарск, м-н 29, д.3, кв.4. Правообладатель: Водольчук С.М. Обременение: арест, ипотека. Начальная цена 1 130 000 руб.

Лот № 8 – квартира общей площадью 45 кв.м. по адресу: Иркутская обл., г.Ангарск, кв-л 95, д.10, кв.64. Правообладатель: Васильев А.А. Обременение: арест, ипотека. Начальная цена 1 422 400 руб.

Лот № 9 – квартира общей площадью 44,9 кв.м. по адресу: Иркутская обл., г.Ангарск, кв-л 94, д.5, кв.56. Правообладатель: Ткаченко Л.А. Обременение: арест, ипотека. Начальная цена 1 520 000 руб.

Лот № 10 – квартира общей площадью 23,6 кв.м. по адресу: г.Иркутск, ул.Авиастроителей, д.28-б/1, кв.40. Правообладатель: Андреева Е.В. Обременение: арест, ипотека. Начальная цена 931 840 руб.

Лот № 11 – квартира общей площадью 42,5 кв.м. по адресу: г.Иркутск, ул.Волгоградская, д.57, кв.92. Правообладатель: Середкин С.И. Обременение: арест, ипотека. Начальная цена 1 709 775 руб.

Лот № 12 – квартира общей площадью 69,9 кв.м. по адресу: Иркутская обл., г.Слюдянка, ул.Школьная, д.12, кв.1. Правообладатели: Пономаренко А.Н., Пономаренко Е.В. Обременение: арест, ипотека. Начальная цена 1 800 000 руб.

Задаток в размере 5% от начальной цены лота должен поступить на счет Межрегионального территориального управления одним платежом до 29 мая 2018 г. включительно. Окончательный срок приема заявок 29 мая 2018 г. 16-00 часов.

Аукционы проводятся открытыми как по составу участников, так и по форме подачи предложений. Аукцион состоится при наличии не менее 2-х участников. Аукцион начинается с объявления начальной цены имущества, каждая последующая цена увеличивается на шаг аукциона, который остается неизменным на весь период аукциона. Участники заявляют о готовности купить имущество по заявленной цене поднятием карточки. При отсутствии предложений на повышение цены имущества, аукционист троекратно повторяет предложенную цену. Если после троекратного объявления заявленной цены ни один из участников не поднял карточку с предложением заявленной цены, аукцион завершается. Победителем аукциона признается участник, предложивший наиболее высокую цену за объект продажи, и названный аукционистом последним. Шаг аукциона устанавливается не более 5 % от начальной цены каждого лота.

В день проведения торгов с Победителем подписывается Протокол о результатах торгов.

Для участия в аукционе необходимо внести задаток путем перечисления денежных средств по следующим реквизитам: Получатель: УФК по Иркутской области (МТУ Росимущества в Иркутской области, Республике Бурятия и Забайкальском крае, л/с 05341А53640) Отделение Иркутск г. Иркутск ИНН/КПП 3808214087/380801001 р/счет 40302810200001000001, БИК 042520001 и подать заявку. К заявке прилагается следующий пакет документов: платежный документ, подтверждающий перечисление задатка, на основании заключенного с Межрегиональным территориальным управлением договора о задатке; нотариально заверенные копии учредительных документов и копия свидетельства о регистрации, бухгалтерский баланс на последнюю отчетную дату, протокол о назначении исполнительного органа, решение уполномоченного органа об участии в торгах (для юридических лиц); копия паспорта (для физических лиц); доверенность на лицо, уполномоченное действовать от имени заявителя при подаче заявки на участие в торгах представителем заявителя; опись документов (в двух экземплярах); иные необходимые документы. Договор о задатке заключается до момента перечисления Претендентом задатка.

Договор купли-продажи имущества заключается с победителем торгов в течение 5 дней с момента внесения покупной цены победителем торгов. Право собственности на объект продажи возникает у покупателя в соответствии с действующим законодательством РФ. Оформление права собственности осуществляется покупателем самостоятельно и за свой счет.

Аукционы проводятся в указанный в информационном сообщении день и час по адресу: г. Иркутск, ул. Российская, 17, каб. 429.

Ознакомиться с правоустанавливающими и иными документами на реализуемое имущество, образцами договора о задатке, протокола о результатах торгов, порядком проведения торгов, проектом договора купли-продажи имущества и подать заявку на участие в торгах можно по адресу организатора аукциона: г. Иркутск, ул. Российская, 17, кабинет 422 с понедельника по четверг по рабочим дням с 09:00 до 13:00 и с 14:00 до 16:00.

Телефон для справок: 8(3952) 33-54-74.

Газета зарегистрирована управлением федеральной службы по надзору в сфере связи, информационных технологий и массовых коммуникаций по Иркутской области. Регистрационное свидетельство ПИ № ТУ 38-00167 от 17 сентября 2009 г.

Рукописи, рисунки и фотографии не рецензируются и не возвращаются. Мнение авторов может не совпадать с мнением редакции. Материалы на таком фоне в разделе «Официальная информация» и в рубрике «Корпоративное управление» публикуются на платной основе.
Перепечатка и любое использование материалов возможны только с письменного разрешения редакции.
Редакция и издатель: ОГАУ «Редакция газеты «Областная»

Юридический и фактический адрес: 664025 г. Иркутск, ул. Российская, 12

Почтовый адрес: 664011 г. Иркутск, а/я 177

Телефон для справок: ОГАУ «Редакция газеты «Областная» (3952)-200-628, 200-638, факс 200-674 e-mail: og@ogirk.ru, reklama@ogirk.ru

Подписные индексы: П7531 – пн, ср, пт П7537 – ср П7538 – ср (для пенсионеров) Распространяется бесплатно и по подписке

Учредители: Правительство Иркутской области Законодательное Собрание Иркутской области

Главный редактор Люстрицкий Д.Г.

Редакторская группа: Хлебникова О.А., Кулыгина Ю.О.

Издательская группа: Полякова О.А., Афонченко А.В.

Газета подписана в печать: 04.05.2018 г. в 21.00 Следующий номер газеты выйдет 08.05.2018 г.

Отпечатано в типографии ООО «Информконсалтинг», 664009, г. Иркутск, ул. Советская, 109г;

Тираж 1320 экз.

Заказ

ogirk.ru

12+