ОБЩЕСТВЕННО-ПОЛИТИЧЕСКАЯ ГАЗЕТА
Областная
23 АПРЕЛЯ 2018 ПОНЕДЕЛЬНИК № 43 (1800)
WWW.OGIRK.RU
ОФИЦИАЛЬНАЯ ИНФОРМАЦИЯ

Продолжение. Начало в № 141, 142, 144, 145, 147 (2017 год); в № 2, 3, 5, 8, 9, 11, 12, 14, 15, 17, 18, 20, 22, 23, 25, 27, 28, 30, 31, 33, 34, 36, 37, 39, 40, 42 (2018 год)

Утвержден
приказом министерства лесного комплекса
Иркутской области от 06.12.2017 № 107-мпр

ФЕДЕРАЛЬНОЕ АГЕНТСТВО ЛЕСНОГО ХОЗЯЙСТВА
ФЕДЕРАЛЬНОЕ ГОСУДАРСТВЕННОЕ БЮДЖЕТНОЕ УЧРЕЖДЕНИЕ «РОСЛЕСИНФОРГ»
ФИЛИАЛ ФГБУ «РОСЛЕСИНФОРГ» «ПРИБАЙКАЛЛЕСПРОЕКТ»

Лесохозяйственный регламент УСТЬ-ОРДЫНСКОГО ЛЕСНИЧЕСТВА ИРКУТСКОЙ ОБЛАСТИ

Заказчик	Исполнитель
Министерство лесного комплекса Иркутской области	Филиал ФГБУ«Рослесинфорг» «Прибайкаллеспроект»
Министр	И.о. директора
С.В. Шеверда	С.И. Гуренко
6 декабря 2017 г.	29 ноября 2017г.

г.Иркутск 2017 г.

ОГЛАВЛЕНИЕ

Введение
Глава 1. Общие сведения
1.1. Краткая характеристика лесничества
1.1.1. Наименование и местоположение лесничества
1.1.2. Общая площадь лесничества и участковых лесничеств
1.1.3. Распределение территории лесничества по муниципальным образованиям (структура лесничества)
1.1.4. Распределение лесов лесничества по лесорастительным зонам и лесным районам; зонам лесозащитного и лесосеменного районирования
1.1.5. Распределение лесов по целевому назначению и категориям защитных лесов
1.1.6. Характеристика лесных и нелесных земель из состава земель лесного фонда на территории лесничества
1.1.7. Характеристика имеющихся и проектируемых особо охраняемых природных территорий и объектов, планов по их организации, развитию экологических сетей, сохранению биоразнообразия
1.1.8. Характеристика проектируемых лесов национального наследия
1.1.9. Перечень видов биологического разнообразия и размеров буферных зон, подлежащих сохранению при осуществлении лесосечных работ
1.1.10. Характеристика существующих объектов лесной, лесоперерабатывающей инфраструктуры, объектов, не связанных с созданием лесной инфраструктуры, мероприятий по строительству, реконструкции и эксплуатации указанных объектов, предусмотренных документами территориального планирования
1.1.10.1. Объекты лесной инфраструктуры для защитных лесов, эксплуатационных лесов, резервных лесов
1.1.10.2. Объекты лесоперерабатывающей инфраструктуры для защитных лесов, эксплуатационных лесов, резервных лесов
1.1.10.3. Объекты, не связанные с созданием лесной инфраструктуры для защитных лесов, эксплуатационных лесов, резервных лесов
1.1.10.4. Сведения о лесных участках, закрепленных за арендаторами с целью заготовки древесины
1.2. Виды разрешенного использования лесов
Глава 2. Использование лесов
2.1. Нормативы, параметры и сроки использования лесов для заготовки древесины
2.1.1 Расчетная лесосека для осуществления рубок спелых и перестойных лесных насаждений
2.1.2. Расчетная лесосека (ежегодный допустимый объем изъятия) для осуществления рубок средневозрастных, приспевающих, спелых, перестойных лесных насаждений при уходе за лесами
2.1.3. Расчетная лесосека (ежегодный допустимый объём изъятия древесины) при всех видах рубок
2.1.4. Возрасты рубок
2.1.5. Нормативы и параметры рубок лесных насаждений
2.1.5.1. Процент (интенсивность) выборки древесины с учетом полноты древостоя, состава; размеры лесосек, сроки примыкания лесосек; количество зарубов; сроки повторяемости рубок
2.1.5.2. Методы лесовосстановления
2.1.5.3. Сроки использования лесов для заготовки древесины и другие сведения
2.2. Нормативы, параметры и сроки разрешенного использования лесов для заготовки живицы
2.3. Нормативы и параметры разрешенного использования лесов для заготовки и сбора недревесных лесных ресурсов
2.3.1. Нормативы (ежегодные допустимые объемы) и параметры использования лесов для заготовки недревесных лесных ресурсов по их видам
2.3.2. Сроки использования лесов для заготовки и сбора недревесных лесных ресурсов
2.4. Нормативы и параметры разрешенного использования лесов для заготовки пищевых лесных ресурсов и сбора лекарственных растений
2.4.1. Нормативы (ежегодные допустимые объемы) и параметры использования лесов для заготовки пищевых лесных ресурсов и сбора лекарственных растений по их видам
2.4.2. Нормативы количества высверливаемых каналов при заготовке древесных соков (березового сока). Параметры куста (высота, возраст) при заготовке папоротника-орляка
2.4.3. Сроки заготовки и сбора
2.4.4. Сроки использования лесов для заготовки пищевых лесных ресурсов и сбора лекарственных растений
2.5. Нормативы, параметры и сроки использования лесов для осуществления видов деятельности в сфере охотничьего хозяйства
2.5.1. Перечень и нормы проведения биотехнических мероприятий
2.5.2. Перечень разрешенных для размещения объектов охотничьей инфраструктуры
2.6. Нормативы, параметры и сроки использования лесов для ведения сельского хозяйства
2.6.1. Сведения о площадях лесных участков, на которых возможно сенокошение, выпас сельскохозяйственных животных, пчеловодство, северное оленеводство, мараловодство, выращивание сельскохозяйственных культур и иной сельскохозяйственной деятельности, рыбоводство, а также соответствующие нормативы (допустимые объемы)
2.6.2. Параметры использования лесов для ведения сельского хозяйства
2.6.3. Сроки использования лесов для ведения сельского хозяйства
2.7. Нормативы, параметры и сроки использования лесов для осуществления научно-исследовательской и образовательной деятельности
2.8. Нормативы, параметры и сроки использования лесов для осуществления рекреационной деятельности
2.8.1. Нормативы использования лесов для осуществления рекреационной деятельности (допустимая рекреационная нагрузка по типам ландшафта и другое)
2.8.2. Перечень кварталов и (или) частей кварталов зоны рекреационной деятельности, в том числе перечень кварталов и (или) их частей в которых допускается возведение физкультурно-оздоровительных, спортивных и спортивно-технических сооружений
2.8.3. Функциональное зонирование территории зоны рекреационной деятельности
2.8.4. Перечень временных построек на лесных участках и нормативы их благоустройства
2.8.5. Параметры и сроки использования лесов для осуществления рекреационной деятельности
2.9. Нормативы, параметры и сроки использования лесов для создания лесных плантаций и их эксплуатации
2.10. Нормативы, параметры и сроки использования лесов для выращивания лесных плодовых, ягодных, декоративных растений и лекарственных растений
2.11. Нормативы, параметры и сроки использования лесов для выращивания посадочного материала лесных растений (саженцев, сеянцев)
2.12. Нормативы, параметры и сроки использования лесов для выполнения работ по геологическому изучению недр, для разработки месторождений полезных ископаемых
2.13. Нормативы, параметры и сроки использования лесов для строительства и эксплуатация водохранилищ и иных искусственных водных объектов, а также гидротехнических сооружений и специализированных портов
2.14. Нормативы, параметры и сроки использования лесов для строительства, реконструкции, эксплуатации линейных объектов
2.15. Нормативы, параметры и сроки использования лесов для переработки древесины и иных лесных ресурсов
2.16. Нормативы, параметры и сроки использования лесов для осуществления религиозной деятельности
2.17. Требования к охране, защите и воспроизводству лесов
2.17.1. Требования к мерам пожарной безопасности в лесах, охране лесов от загрязнения радиоактивными веществами и иного негативного воздействия
2.17.2. Требования к защите лесов (нормативы и параметры санитарно-оздоровительных мероприятий, профилактических мероприятий по защите лесов, мероприятия по ликвидации очагов вредных организмов, а также других определенных уполномоченным федеральным органом исполнительной власти мероприятий)
2.17.3. Требования к воспроизводству лесов (нормативы, параметры, сроки проведения мероприятий по лесовосстановлению, лесоразведению, уходу за лесами)
2.18. Особенности требований к использованию лесов по лесорастительным зонами и лесным районам, включающих схему лесорастительного районирования лесничества, особенности требований (по нормативам, параметрам и срокам использования) к различным видам использования лесов в соответствии с лесорастительными зонами и лесными районами
Глава 3. Ограничения использования лесов
3.1. Ограничения по видам целевого назначения лесов
3.2. Ограничения по видам особо защитных участков лесов
3.3. Ограничения по видам использования лесов
П Р И Л О Ж Е Н И Я
Приложение 1. Государственный контракт № 39-2017 от 06 июля 2017 года на выполнение работ по внесению изменений в лесохозяйственные регламенты лесничеств Иркутской области, выполнение работ по внесению изменений в Лесной план Иркутской области
Приложение 2. Протокол технического совещания по внесению изменений в лесохозяйственные регламенты лесничеств Иркутской области
Приложение 3. Постановление Правительства РФ от 21.11.2000 года № 876 «Об учреждении природного заказника федерального значения «Красный Яр»
Приложение 4. Описание границ государственного природного заказника Федерального значения «Красный Яр»
Приложение 5. Положение о государственном природном заказнике федерального значения «Красный Яр»
Приложение 6. Нормативно-технологические карты на выполнение лесохозяйственных, лесовосстановительных и противопожарных работ

Введение

Настоящий лесохозяйственный регламент – основа для осуществления использования, охраны, защиты и воспроизводства лесов, расположенных в границах Усть-Ордынского лесничества.

Лесохозяйственный регламент Усть-Ордынского лесничества разработан в соответствии с частью 7 статьи 87 Лесного кодекса Российской Федерации от 04.12.2006 г. № 200-ФЗ.

Лесохозяйственный регламент содержит свод нормативов и параметров комплексного освоения лесов применительно к территории, лесорастительным условиям лесничества и определяет правовой режим лесных участков.

Лесохозяйственный регламент обязателен для исполнения гражданами и юридическими лицами, осуществляющими использование, охрану, защиту, воспроизводство лесов в границах лесничества (статья 87 п.6 ЛК РФ).

В лесохозяйственном регламенте в отношении лесов, расположенных в границах лесничества, в соответствии с частью 5 статьи 87 ЛК РФ устанавливаются:

- виды разрешенного использования лесов, определяемые в соответствии со статьей 25 ЛК РФ;
- возрасты рубок, расчетная лесосека, сроки использования лесов и другие параметры их разрешенного использования;
- ограничение использования лесов в соответствии со статьей 27 ЛК РФ;
- требования к охране, защите, воспроизводству лесов.

Ежегодные возможные объёмы использования лесов по видам использования определены на срок действия лесохозяйственного регламента и должны обеспечить:

- сохранение и усиление средообразующих, водоохранных, защитных, санитарно-гигиенических и других полезных свойств леса в интересах здоровья человека;
- многоцелевое, рациональное, непрерывное, неистощительное использование лесов для удовлетворения потребностей общества в лесах и лесных ресурсах;
- воспроизводство, улучшение породного состава и качества лесов, повышение их продуктивности, охрану и защиту;
- рациональное использование земель лесного фонда;
- повышение эффективности ведения лесного хозяйства на основе единой технической политики, использование достижений науки, техники и передового опыта;
- сохранение биологического разнообразия, объектов историко-культурного и природного наследия.

Основанием для внесения изменений в лесохозяйственный регламент является Государственный контракт № 39/2017 от 06 июля 2017 г. на выполнение услуг по внесению изменений в лесохозяйственные регламенты лесничеств Иркутской области и в лесной план Иркутской области (Приложение 1).

Изменения внесены в соответствии с Составом лесохозяйственных регламентов, порядком их разработки, срокам действия и порядком внесения в них изменений утвержденным приказом Минприроды России от 27.02.2017 № 72.

Для выполнения работ по внесению изменений в лесохозяйственный регламент Усть-Ордынского лесничества использованы: действующий лесохозяйственный регламент с изменениями и дополнениями, материалы лесоустройства, данные государственного лесного реестра Усть-Ордынского лесничества по состоянию на 01.01.2017 г., информация Министерства лесного комплекса Иркутской области о планируемых объёмах мероприятий на 2018 год.

Лесохозяйственный регламент Усть-Ордынского лесничества разработан в 2008 году на период 2009-2018 годы и утверждён приказом Агентства лесного хозяйства Иркутской области от 31.12.2008 г. № 1523-апр «Об утверждении лесохозяйственных регламентов по лесничествам». В дальнейшем в лесохозяйственные регламенты вносились дополнения и изменения, которые утверждёны следующими приказами и распоряжениями областного органа управления лесного хозяйства:

- от 31.12.2008 г. № 1523-апр «Об утверждении лесохозяйственных регламентов по лесничествам»
- от 11.01.2011 г. № 16-ра «Об утверждении лесохозяйственных регламентов по лесничествам»
- от 03.05.2012 г. №678-ра «Об утверждении дополнений и изменений в лесохозяйственные регламенты по лесничествам»
- приказ Министерства лесного комплекса от 11.10.2016 г. № 36 мпр «О внесении изменений в лесохозяйственные регламенты лесничеств Иркутской области».

Лесоустроительные работы на территории Усть-Ордынского лесничества выполнены в следующие годы: 1987 год – 273,2 тыс. га, 2012 год – 33,2 тыс. га.

Срок действия настоящего регламента до 31 декабря 2018 года.

Изменения в лесохозяйственный регламент внесены Прибайкальским филиалом федерального государственного бюджетного учреждения «Рослесинфорг» (филиал ФГБУ «Рослесинфорг» «Прибайкаллеспроект»). Юридический адрес ФГБУ «Рослесинфорг»: 109316, г. Москва, Волгоградский проспект, дом 45, стр. 1.

Почтовый адрес филиала: 664040, г. Иркутск, ул. Розы Люксембург, д. № 150, а/я 203. Телефоны: (8-3952) 44-22-34, факс: (8-3952) 44-22-31.

Электронный адрес: e-mail: prbk.lp@roslesinforg.ru.

Юридической и технологической основой выполнения работ по внесению изменений в лесохозяйственный регламент Усть-Ордынского лесничества явились следующие законодательные и нормативно-правовые документы:

1. Федеральные законы:

· Лесной кодекс Российской Федерации от 04.12.2006 г. № 200-ФЗ (в ред. от 01.07.2017 г. № 143-ФЗ);
· «О введении в действие Лесного кодекса Российской Федерации» от 04.12.2006 г. № 201-ФЗ (в ред. от 29.07.2017 г. № 280-ФЗ);
· Земельный кодекс Российской Федерации от 25.10.2001 г. № 136-ФЗ (в ред. от 29.07.2017 г. № 280-ФЗ);
· Градостроительный кодекс Российской Федерации от 29.12.2004 г. № 190-ФЗ (в ред. в ред. от 29.07.2017 г. № 280-ФЗ);
· Водный кодекс Российской Федерации от 03.06.2006 г. № 74-ФЗ (в ред. от 31.10.2016 г. № 384-ФЗ);
· от 21.12.1994 г. № 68-ФЗ «О защите населения и территорий от чрезвычайных ситуаций природного и техногенного характера» (в ред. от 23.06.2016 г. № 218-ФЗ);
· от 21.12.1994 г. № 69-ФЗ «О пожарной безопасности» (в ред. от 01.07.2017 г. № 141-ФЗ);
· от 14.03.1995 г. № 33-ФЗ «Об особо охраняемых природных территориях» (в ред. от 28.12.2016 г. № 486-ФЗ);
· от 24.04.1995 г. № 52-ФЗ «О животном мире» (в ред. 03.07.2016 г. № 227-ФЗ);
· от 19.07.1997 г. № 109-ФЗ «О безопасном обращении с пестицидами и агрохимикатами» (в ред. от 17.04.2017 г. № 70-ФЗ);
· от 17.12.1997 г. № 149-ФЗ «О семеноводстве» (в ред. от 03.07.2016 г. № 358-ФЗ);
· от 08.01.1998 г. № 3-ФЗ «О наркотических средствах и психотропных веществах» (в ред. от 03.07.2016 г. № 305-ФЗ);
· от 30.03.1999 г. № 52-ФЗ «О санитарно-эпидемиологическом благополучии населения» (в ред. от 01.07.2017 г. № 141-ФЗ);
· от 10.01.2002 г. № 7-ФЗ «Об охране окружающей среды» (в ред. от 29.07.2017 г. № 280-ФЗ);
· от 22.07.2008 г. № 123-ФЗ «Технический регламент о требованиях пожарной безопасности» (в ред. от 03.07.2016 г. № 301-ФЗ);
· от 24.07.2009 г. № 209-ФЗ «Об охоте и о сохранении охотничьих ресурсов и о внесении изменений в отдельные законодательные акты Российской Федерации» (в ред. от 29.07.2017 г. № 224-ФЗ);
· от 23.06.2014 г. № 171-ФЗ «О внесении изменений в Земельный кодекс Российской Федерации и отдельные законодательные акты Российской Федерации» (в ред. от 03.07.2016 г. № 373-ФЗ);
· от 21.07.2014 г. № 206-ФЗ «О карантине растений» (в ред. от 13.07.2015 г. № 233-ФЗ);
· от 30.12.2015 № 431-ФЗ «О геодезии, картографии и пространственных данных и о внесении изменений в отдельные законодательные акты Российской Федерации»;
· от 30.12.2015 г. № 455-ФЗ «О внесении изменений в Лесной кодекс Российской Федерации в части совершенствования регулирования защиты лесов от вредных организмов»;
· от 02.06.2016 г. № 172-ФЗ «О внесении изменений в отдельные законодательные акты Российской Федерации» (в ред. от 29.07.2017 г. № 280-ФЗ);
· от 23.06.2016 г. № 206-ФЗ «О внесении изменений в отдельные законодательные акты Российской Федерации в части совершенствования использования лесов и земель для осуществления видов деятельности в сфере охотничьего хозяйства.

2. Постановления Правительства Российской Федерации:

· от 09.06.1995 г. № 578 «Об утверждении Правил охраны линий и сооружений связи Российской Федерации»;
· от 13.08.1996 г. № 997 «Об утверждении Требований по предотвращению гибели объектов животного мира при осуществлении производственных процессов, а также при эксплуатации транспортных магистралей, трубопроводов, линий связи и электропередачи» (в ред. от 13.03.2008 г. № 169);
· от 20.11.2000 г. № 878 «Об утверждении Правил охраны газораспределительных сетей» (в ред. от 17.05.2016 г. № 444);
· от 30.08.2001 г. № 643 «Об утверждении перечня видов деятельности, запрещённых в центральной экологической зоне Байкальской природной территории» (в ред. от 02.03.2015 г. № 186);
· от 11.08.2003 г. № 486 «Об утверждении Правил определения размеров земельных участков для размещения воздушных линий электропередачи и опор линий связи, обслуживающих электрические сети»;
· от 30.12.2006 г. № 844 «О порядке подготовки и принятия решения о предоставлении водного объекта в пользование» (в ред. от 28.09.2015 г. № 1024);
· от 22.05.2007 г. № 310 «О ставках платы за единицу объема лесных ресурсов и ставках платы за единицу площади лесного участка, находящегося в федеральной собственности» (в ред. от 19.08.2017 № 989);

· от 22.06.2007 г. № 394 «Об утверждении Положения об осуществлении государственного лесного контроля и надзора» (в ред. от 28.01.2015 г. № 66);

· от 22.06.2007 г. № 395 «Об установлении максимального объёма древесины, подлежащей заготовке лицом, группой лиц»;

· от 30.06.2007 г. № 417 «Об утверждении Правил пожарной безопасности в лесах» (в ред. от 18.08.2016 г. № 807);

· от 30.06.2007 г. № 419 «О приоритетных инвестиционных проектах в области освоения лесов» (в ред. от 09.06.2014 г. № 537);

· от 03.04.2008 г. № 234 «Об обеспечении жилищного и иного строительства на земельных участках, находящихся в федеральной собственности» (в ред. от 07.11.2015 г. № 1207, с изм. от 07.12.2016 г. № 1309);

· от 10.01.2009 г. № 17 «Об утверждении Правил установления на местности границ водоохранных зон и границ прибрежных защитных полос водных объектов» (в ред. от 29.04.2016 г. № 377);

· от 24.02.2009 г. № 160 «Об утверждении Правил установления охранных зон объектов электросетевого хозяйства и особых условий использования земельных участков, расположенных в границах таких зон» (в ред. от 17.05.2016 г. № 444);

· от 14.12.2009 г. № 1007 «Об утверждении Положения об определении функциональных зон в лесопарковых зонах, площади и границ лесопарковых зон, зелёных зон» (в ред. от 01.11.2012 г. № 1128);

· от 03.02.2010 г. № 47 «Об утверждении Правил хранения, ношения и применения специальных средств должностными лицами, осуществляющими государственный лесной контроль и надзор»;

· от 23.09.2010 г. № 736 «О Федеральном агентстве лесного хозяйства» (в ред. от 07.10.2017 г. № 1223);

· от 17.11.2010 г. № 928 «О перечне автомобильных дорог общего пользования федерального значения» (в ред. от 19.12.2015 г. № 1392, с изм. от 16.08.2016 г. № 799);

· от 04.02.2011 г. № 50 «Об отдельных полномочиях Федерального агентства лесного хозяйства в области лесных отношений и об изменении и признании утратившими силу некоторых актов Правительства Российской Федерации» (в ред. от 05.06.2013 г. № 476);

· от 16.04.2011 г. № 281 «О мерах противопожарного обустройства лесов»;

· от 05.05.2011 г. № 344 «Об утверждении Правил привлечения сил и средств подразделений пожарной охраны для ликвидации чрезвычайной ситуации в лесах, возникшей вследствие лесных пожаров» (в ред. от 29.06.2016 г. № 601);

· от 17.05.2011 г. № 376 «О чрезвычайных ситуациях в лесах, возникших вследствие лесных пожаров» (в ред. от 11.06.2016 г. № 528);

· от 17.05.2011 г. № 377 «Об утверждении Правил разработки и утверждения плана тушения лесных пожаров и его формы» (в ред. от 09.04.2016 г. № 281);

· от 06.03.2012 г. № 194 «Об утверждении критериев оценки эффективности деятельности органов государственной власти субъектов Российской Федерации по осуществлению переданных полномочий Российской Федерации в области лесных отношений» (в ред. от 23.01.2014 г. № 49);

· от 25.04.2012 г. № 390 «О противопожарном режиме» (в ред. от 21.03.2017 г. № 316, с изм., внесенными Решением Верховного Суда РФ);

· от 23.04.2013 г. № 366 «Об утверждении Перечня должностных лиц, которые осуществляют федеральный государственный лесной надзор (лесная охрана) и которым разрешено хранение, ношение и применение специальных средств, служебного оружия, а также разрешенного в качестве служебного оружия гражданского оружия самообороны и охотничьего огнестрельного оружия, и об установлении предельной численности указанных лиц»;

· от 05.06.2013 г. № 476 «О вопросах государственного контроля (надзора) и признании утратившими силу некоторых актов Правительства Российской Федерации» (в ред. от 14.06.2017 г. № 707);

· от 13.06.2013 г. № 495 «Об обеспечении служебным оружием, разрешённым в качестве служебного оружия гражданским оружием самообороны и охотничьим огнестрельным оружием должностных лиц, осуществляющих федеральный государственный лесной надзор (лесную охрану)»;

· от 31.10.2013 г. № 978 «Об утверждении Перечня особо ценных диких животных и водных биологических ресурсов, принадлежащих к видам, занесенным в Красную книгу Российской Федерации и (или) охраняемым международными договорами Российской Федерации, для целей статей 226.1 и 258.1 Уголовного кодекса Российской Федерации»;

· от 15.04.2014 г. № 318 «Об утверждении государственной программы Российской Федерации «Развитие лесного хозяйства» на 2013–2020 годы» (в ред. от 31.03.2017 г. № 399);

· от 03.12.2014 г. № 1300 «Об утверждении перечня видов объектов, размещение которых может осуществляться на землях или земельных участках, находящихся в государственной или муниципальной собственности, без предоставления земельных участков и установления сервитутов» (в ред. от 30.04.2016 г. № 385);

· от 19.02.2015 г. № 138 «Об утверждении Правил создания охранных зон отдельных категорий особо охраняемых природных территорий, установления их границ, определения режима охраны и использования земельных участков и водных объектов в границах таких зон»;

· от 21.09.2015 г. № 1003 «О типовом договоре аренды лесного участка»;

· от 31.10.2015 г. № 1178 «О типовом договоре купли-продажи лесных насаждений»;

· от 01.02.2016 г. № 53 «Об утверждении методики определения размера арендной платы по договору аренды лесного участка, заключаемому в соответствии с пунктом 2 части 4 статьи 74 Лесного кодекса Российской Федерации»;

· от 09.04.2016 № 281 «О внесении изменений в некоторые акты Правительства Российской Федерации по вопросу разработки планов тушения лесных пожаров и сводных планов тушения лесных пожаров на территории субъекта Российской Федерации»;

· от 29.09.2016 г. № 980 «Вопросы создания особых экономических зон туристско-рекреационного типа на территории Иркутской области и Кабардино-Балкарской Республики»;

· от 12.11.2016 г. № 1158 «Об утверждении Положения об осуществлении контроля за достоверностью сведений о санитарном и лесопатологическом состоянии лесов и обоснованностью мероприятий, предусмотренных актами лесопатологических обследований, утвержденными уполномоченными органами государственной власти субъектов Российской Федерации, осуществляющими переданные им полномочия Российской Федерации в области лесных отношений»;

· от 20.05.2017 г. № 607 «О Правилах санитарной безопасности в лесах»;

· от 11.07.2017 г. № 1469-р «Перечень объектов, относящихся к охотничьей инфраструктуре».

3. Распоряжения Правительства Российской Федерации:

· от 27.11.2006 г. № 1641-р «О границах Байкальской природной территории»;

· от 08.05.2009 г. № 631-р «Об утверждении перечня мест традиционного проживания и традиционной хозяйственной деятельности коренных малочисленных народов Российской Федерации и перечня видов традиционной хозяйственной деятельности коренных малочисленных народов Российской Федерации» (в ред. от 01.03.2017 г. № 363-р);

· от 22.12.2011 г. № 2322-р «Об утверждении Концепции развития системы особо охраняемых природных территорий федерального значения на период до 2020 года»;

· от 17.07.2012 г. № 1283-р «Перечень объектов лесной инфраструктуры для защитных лесов, эксплуатационных лесов и резервных лесов» (в ред. от 21.12.2016 г. № 2752-р);

· от 27.05.2013 г. № 849-р «Перечень объектов, не связанных с созданием лесной инфраструктуры, для защитных лесов, эксплуатационных лесов, резервных лесов» (в ред. от 09.04.2016 г. № 628-р);

· от 26.09.2013 г. № 1724-р «Основы государственной политики в области использования, охраны, защиты и воспроизводства лесов в Российской Федерации на период до 2030 года»;

· от 17.02.2014 г. № 212-р «Стратегия сохранения редких и находящихся под угрозой исчезновения видов животных, растений и грибов в Российской Федерации на период до 2030 года»;

· от 13.06.2014 г. № 1047-р «Об утверждении перечней видов древесины, на которые распространяются требования главы 2.2 Лесного кодекса Российской Федерации» (в ред. от 12.05.2017 г. № 911-р);

· от 11.08.2014 г. № 1512-р «Об утверждении плана реализации в 2014 году и в плановый период 2015 и 2016 годов государственной программы Российской Федерации «Развитие лесного хозяйства» на 2013–2020 годы» (в ред. от 25.11.2016 г. № 2504-р);

4. Приказы Минприроды России:

· от 06.04.2004 г. № 323 «Об утверждении Стратегии сохранения редких и находящихся под угрозой исчезновения видов животных, растений и грибов»;

· от 17.04.2007 г. № 101 «Об утверждении Особенностей охраны лесов, разработки и осуществления профилактических и реабилитационных мероприятий в зонах радиоактивного загрязнения лесов» (Зарегистрировано в Минюсте РФ 14.05.2007 г. № 9445);

· от 16.07.2007 г. № 181 «Об утверждении Особенностей использования, охраны, защиты, воспроизводства лесов, расположенных на особо охраняемых природных территориях» (в ред. от 12.03.2008 г. № 54) (Зарегистрировано в Минюсте РФ 03.09.2007 г. № 10084);

· от 16.07.2007 г. № 185 «Об утверждении Правил ухода за лесами» (Зарегистрировано в Минюсте РФ 29.08.2007 г. № 10069);

· от 30.04.2010 г. № 138 «Об утверждении нормативов допустимого изъятия охотничьих ресурсов и нормативов численности охотничьих ресурсов в охотничьих угодьях» (в ред. от 11.01.2017 г. № 4) (Зарегистрировано в Минюсте РФ 18.06.2010 г. № 17603);

· от 12.11.2010 г. № 503 «Об утверждении Порядка установления на местности границ зон охраны охотничьих ресурсов» (Зарегистрировано в Минюсте РФ 14.12.2010 г. № 19173);

· от 16.11.2010 г. № 512 «Об утверждении Правил охоты» (в ред. от 06.08.2015 г. № 348) (Зарегистрировано в Минюсте РФ 04.02.2011 г. № 19704);

· от 24.12.2010 г. № 560 «Об утверждении видов и состава биотехнических мероприятий, а также порядка их проведения в целях сохранения охотничьих ресурсов» (Зарегистрировано в Минюсте РФ 28.01.2011 г. № 19613);

· от 08.12.2011 г. № 948 «Об утверждении Методики исчисления размера вреда, причиненного охотничьим ресурсам» (в ред. от 22.07.2013 г. № 252) (Зарегистрировано в Минюсте РФ 26.01.2012 г. № 23030);

· от 21.01.2014 г. № 21 «Об утверждении Нормативов патрулирования лесов должностными лицами, осуществляющими федеральный государственный лесной надзор (лесную охрану)» (в ред. от 12.04.2016 г. № 234) (Зарегистрировано в Минюсте РФ 11.03.2014 г. № 31553);

· от 28.03.2014 г. № 161 «Об утверждении видов средств предупреждения и тушения лесных пожаров, нормативов обеспеченности данными средствами лиц, использующих леса, норм наличия средств предупреждения и тушения лесных пожаров при использовании лесов» (в ред. от 15.07.2015 г. № 321) (Зарегистрировано в Минюсте РФ 05.08.2014 г. № 33456);

· от 23.06.2014 г. № 276 «Об утверждении Порядка осуществления мониторинга пожарной опасности в лесах и лесных пожаров» (в ред. от 01.06.2016 г. № 325) (Зарегистрировано в Минюсте РФ 17.07.2014 г. № 33144);

· от 02.07.2014 г. № 298 «Об утверждении Порядка заготовки, обработки, хранения и использования семян лесных растений» (Зарегистрировано в Минюсте РФ 30.10.2014 г. № 34524);

· от 08.07.2014 г. № 313 «Об утверждении Правил тушения лесных пожаров» (в ред. от 16.02.2017 г. № 64) (Зарегистрировано в Минюсте РФ 08.08.2014 г. № 33484);

· от 18.08.2014 г. № 367 «Об утверждении Перечня лесорастительных зон Российской Федерации и Перечня лесных районов Российской Федерации» (в ред. от 21.03.2016 г. № 83) (Зарегистрировано в Минюсте РФ 29.09.2014 г. № 34186);

· от 01.12.2014 г. № 528 «Об утверждении Правил использования лесов для переработки древесины и иных лесных ресурсов» (Зарегистрировано в Минюсте РФ 20.02.2015 г. № 36178);

· от 01.12.2014 г. № 529 «Об утверждении Порядка отнесения земель, предназначенных для лесовосстановления, к землям, занятым лесными насаждениями, и формы соответствующего акта» (Зарегистрировано в Минюсте РФ 27.01.2015 г. № 35746);

· от 17.09.2015 г. № 400 «Об утверждении Порядка использования районированных семян лесных растений основных лесных древесных пород» (в ред. от 13.04.2016 г. № 236) (Зарегистрировано в Минюсте РФ 17.11.2015 г. № 39738);

· от 20.10.2015 г. № 438 «Об утверждении Правил создания и выделения объектов лесного семеноводства (лесосеменных плантаций, постоянных лесосеменных участков и подобных объектов)» (Зарегистрировано в Минюсте РФ 12.02.2016 г. № 41078);

· от 28.10.2015 г. № 445 «Об утверждении Порядка подготовки и заключения договора аренды лесного участка, находящегося в государственной или муниципальной собственности» (в ред. от 12.05.2016 г. № 290) (Зарегистрировано в Минюсте РФ 22.12.2015 г. № 40188);

· от 28.10.2015 г. № 446 «Об утверждении Порядка подготовки и заключения договора купли-продажи лесных насаждений, расположенных на землях, находящихся в государственной или муниципальной собственности» (Зарегистрировано в Минюсте РФ 30.12.2015 г. № 40389);

· от 23.06.2016 г. № 361 «Об утверждении Правил ликвидации очагов вредных организмов» (Зарегистрировано в Минюсте РФ 06.12.2016 г. № 44578);

· от 27.06.2016 г. № 367 «Об утверждении Видов лесосечных работ, порядка и последовательности их проведения, Формы технологической карты лесосечных работ, Формы акта осмотра лесосеки и Порядка осмотра лесосеки» (Зарегистрировано в Минюсте РФ 29.12.2016 г. № 45040);

· от 29.06.2016 г. № 375 «Об утверждении Правил лесовосстановления» (Зарегистрировано в Минюсте РФ 15.11.2016 г. № 44342);

· от 06.09.2016 г. № 457 «Об утверждении Порядка ограничения пребывания граждан в лесах и въезда в них транспортных средств, проведения в лесах определенных видов работ в целях обеспечения пожарной безопасности в лесах и Порядка ограничения пребывания граждан в лесах и въезда в них транспортных средств, проведения в лесах определенных видов работ в целях обеспечения санитарной безопасности в лесах» (Зарегистрировано в Минюсте РФ 06.12.2016 г. № 44580);

· от 12.09.2016 г. № 470 «Об утверждении Правил осуществления мероприятий по предупреждению распространения вредных организмов» (Зарегистрировано в Минюсте РФ 13.01.2017 г. № 45199);

· от 13.09.2016 г. № 474 «Об утверждении Правил заготовки древесины и особенности заготовки древесины в лесничествах, лесопарках, указанных в статье 23 Лесного кодекса Российской Федерации» (в ред. от 11.01.2017 г. № 5) (Зарегистрировано в Минюсте РФ 29.12.2016 г. № 45041);

· от 16.09.2016 г. № 480 «Об утверждении порядка проведения лесопатологических обследований и формы акта лесопатологического обследования» (в ред от 22.08.2017 № 459).;

· от 26.09.2016 г. № 496 «Об утверждении порядка государственной или муниципальной экспертизы проекта освоения лесов» (Зарегистрировано в Минюсте РФ 30.01.2017 г. № 45475);

· от 06.10.2016 г. № 514 «Об утверждении форм ведения государственного лесного реестра» (Зарегистрировано в Минюсте РФ 26.10.2016 г. № 44145);

· от 11.11.2016 г. № 588 «Об утверждении Порядка представления в Федеральное агентство лесного хозяйства органами государственной власти и органами местного самоуправления документированной информации, содержащейся в государственном лесном реестре» (Зарегистрировано в Минюсте РФ 02.12.2016 г. № 44535)

· от 14.11.2016 г. № 592 «Об утверждении Порядка проведения государственной инвентаризации лесов» (Зарегистрировано в Минюсте РФ 13.01.2017 г. № 45233);

· от 15.11.2016 г. № 597 «Об утверждении Порядка организации и выполнения авиационных работ по охране лесов от пожаров и Порядка организации и выполнения авиационных работ по защите лесов» (Зарегистрировано в Минюсте РФ 30.03.2017 г. № 46174);

· от 09.01.2017 г. № 1 «Об утверждении Порядка лесозащитного районирования» (Зарегистрировано в Минюсте РФ 30.01.2017 г. № 45471);

· от 03.02.2017 г. № 54 «Об утверждении Требований к составу и к содержанию проектной документации лесного участка, порядка ее подготовки» (Зарегистрировано в Минюсте РФ 22.06.2017 г. № 47111);

· от 27.02.2017 г. № 72 «Об утверждении состава лесохозяйственных регламентов, порядка их разработки, сроков их действия и порядка внесения в них изменений» (Зарегистрировано в Минюсте РФ 31.03.2017 г. № 46210);

· от 09.03.2017 г. № 78 «Об утверждении перечня информации, включаемой в отчёт об охране лесов от пожаров, формы и порядка представления отчёта об охране лесов от пожаров, а также требований к формату отчёта об охране лесов от пожаров в электронной форме, перечня информации, включаемой в отчёт о защите лесов, формы и порядка представления отчёта о защите лесов, а также требований к формату отчёта о защите лесов в электронной форме» (Зарегистрировано в Минюсте РФ 30.05.2017 г. № 46876);

· от 05.04.2017 г. № 156 «Об утверждении Порядка осуществления государственного лесопатологического мониторинга» (Зарегистрировано в Минюсте РФ 30.06.2017 г. № 47257);

· от 29.05.2017 г. № 264 «Об утверждении Особенностей охраны в лесах редких и находящихся под угрозой исчезновения деревьев, кустарников, лиан, иных лесных растений, занесенных в Красную книгу Российской Федерации или красные книги субъектов Российской Федерации» (Зарегистрировано в Минюсте РФ 22.06.2017 г. № 47112).

· от 21.06.2017 № 314 «Об утверждении правил использования лесов для ведения сельского хозяйства».

5. Приказы Рослесхоза:

· от 15.08.2007 г. № 370 «Об утверждении Регламента Федерального агентства лесного хозяйства» (Зарегистрировано в Минюсте РФ 17.09.2007 г. № 10153);

· от 04.12.2008 г. № 374 «Об определении количества лесничеств на территории Иркутской области и установлении их границ» (с изменениями от 15.09.2009 г. № 364);

· от 16.03.2009 г. № 81 «Об утверждении методических документов»: Методические рекомендации по регламентации лесохозяйственных мероприятий в лесах, загрязненных радионуклидами, Методические рекомендации по проведению контроля содержания радионуклидов в лесных ресурсах»;

· от 12.03.2010 г. № 95 «Об отнесении лесов на территории Иркутской области к ценным лесам, эксплуатационным лесам, резервным лесам и установлении их границ»;

· от 14.12.2010 г. № 485 «Об утверждении Особенностей использования, охраны, защиты, воспроизводства лесов, расположенных в водоохранных зонах, лесов, выполняющих функции защиты природных и иных объектов, ценных лесов, а также лесов, расположенных на особо защитных участках лесов» (Зарегистрировано в Минюсте РФ 30.12.2010 г. № 19474);

· от 27.12.2010 г. № 515 «Об утверждении Порядка использования лесов для выполнения работ по геологическому изучению недр, для разработки месторождений полезных ископаемых» (с изменениями от 26.06.2012 г. № 275) (Зарегистрировано в Минюсте РФ 10.05.2011 г. № 20704);

· от 27.05.2011 г. № 191 «Об утверждении Порядка исчисления расчетной лесосеки» (Зарегистрировано в Минюсте РФ 06.07.2011 г. № 21276);

· от 30.05.2011 г. № 194 «Об утверждении Порядка ведения государственного лесного реестра» (Зарегистрировано в Минюсте РФ 22.07.2011 г. № 21467);

· от 10.06.2011 г. № 223 «Об утверждении Правил использования лесов для строительства, реконструкции, эксплуатации линейных объектов» (Зарегистрировано в Минюсте РФ 03.08.2011 г. № 21533);

· от 05.07.2011 г. № 287 «Об утверждении классификации природной пожарной опасности лесов и классификации пожарной опасности в лесах в зависимости от условий погоды» (Зарегистрировано в Минюсте РФ 17.08.2011 г. № 21649);

· от 19.07.2011 г. № 308 «Об утверждении Правил использования лесов для выращивания посадочного материала лесных растений (саженцев, сеянцев)» (Зарегистрировано в Минюсте РФ 30.09.2011 г. № 21948);

· от 05.10.2011 г. № 423 «Об утверждении Типовой формы и состава лесного плана субъекта Российской Федерации, порядка его подготовки» (Зарегистрировано в Минюсте РФ 12.12.2011 г. № 22552);

· от 26.10.2011 г. № 447 «Об утверждении Нормативов площади участковых лесничеств, лесных кварталов» (Зарегистрировано в Минюсте РФ 29.12.2011 г. № 22808);

· от 10.11.2011 г. № 472 «Об утверждении Методических рекомендаций по проведению государственной инвентаризации лесов» (в ред. от 07.05.2013 г. № 135);

· от 05.12.2011 г. № 510 «Об утверждении Правил использования лесов для выращивания лесных плодовых, ягодных, декоративных растений, лекарственных растений» (Зарегистрировано в Минюсте РФ 30.12.2011 г. № 22844);

· от 05.12.2011 г. № 511 «Об утверждении Правил заготовки пищевых лесных ресурсов и сбора лекарственных растений» (Зарегистрировано в Минюсте РФ 16.04.2012 г. № 23849);

· от 05.12.2011 г. № 512 «Об утверждении Правил заготовки и сбора недревесных лесных ресурсов» (Зарегистрировано в Минюсте РФ 16.04.2012 г. № 23850);

· от 05.12.2011 г. № 513 «Об утверждении перечня видов (пород) деревьев и кустарников, заготовка древесины которых не допускается» (Зарегистрировано в Минюсте РФ 19.01.2012 г. № 22973);

· от 12.12.2011 г. № 516 «Об утверждении Лесоустроительной инструкции» (Зарегистрировано в Минюсте РФ 06.03.2012 г. № 23413);

· от 23.12.2011 г. № 548 «Об утверждении Правил использования лесов для осуществления научно-исследовательской деятельности, образовательной деятельности» (Зарегистрировано в Минюсте РФ 15.03.2012 г. № 23497);

· от 10.01.2012 г. № 1 «Об утверждении Правил лесоразведения» (Зарегистрировано в Минюсте РФ 22.03.2012 г. № 23568);

· от 10.01.2012 г. № 2 «Об утверждении Порядка реализации и транспортировки партий семян лесных растений» (Зарегистрировано в Минюсте РФ 17.02.2012 г. № 23244);

· от 10.01.2012 г. № 3 «Об утверждении Порядка производства семян отдельных категорий лесных растений» (Зарегистрировано в Минюсте РФ 20.02.2012 г. № 23270);

· от 24.01.2012 г. № 23 «Об утверждении Правил заготовки живицы» (Зарегистрировано в Минюсте РФ 28.02.2012 г. № 23349);

· от 21.02.2012 г. № 62 «Об утверждении Правил использования лесов для осуществления рекреационной деятельности» (Зарегистрировано в Минюсте РФ 28.03.2012 г. № 23634);

· от 27.04.2012 г. № 174 «Об утверждении Нормативов противопожарного обустройства лесов» (Зарегистрировано в Минюсте РФ 07.06.2012 г. № 24488);

· от 28.05.2012 г. № 218 «Об утверждении Методических указаний по вопросам организации и функционирования специализированных диспетчерских служб органов исполнительной власти субъектов Российской Федерации, уполномоченных в области лесных отношений»;

· от 09.10.2013 г. № 288 «О применении региональных классов пожарной опасности в лесах в зависимости от условий погоды»;

· от 01.12.2014 г. № 529 «Об утверждении порядка отнесения земель, предназначенных для лесовосстановления, к землям, занятым лесными насаждениями, и формы соответствующего акта»;

· от 09.04.2015 г. № 105 «Об установлении возрастов рубок»;

· от 11.08.2015 г. № 290 «Об утверждении Положения о функциональной подсистеме охраны лесов от пожаров и защиты их от вредителей и болезней леса единой государственной системы предупреждения и ликвидации чрезвычайных ситуаций» (Зарегистрировано в Минюсте РФ 09.11.2015 г. № 39621);

· от 08.10.2015 г. № 353 «Об установлении лесосеменного районирования» (в ред. от 28.03.2016 г. № 100);

6. Письма Рослесхоза:

· от 13.12.2012 г. № НК-03-54/14278 «О применении положений приказа Рослесхоза от 10.06.2011 г. № 223 в части объектов электроэнергетики» (вместе с «Разъяснениями к приказу Рослесхоза от 10.06.2011 г. № 223 «Об утверждении Правил использования лесов для строительства, реконструкции, эксплуатации линейных объектов»;

· от 17.07.2013 г. № ВЛ-03-54/7028 «О соблюдении порядка согласования включения лесных участков в земли населённых пунктов».

7. Законы Иркутской области:

· от 10.12.2007 г. № 118-оз «О порядке заготовки и сбора гражданами недревесных лесных ресурсов для собственных нужд» (в ред. от 08.05.2009 г. № 21-оз);

· от 10.12.2007 г. № 119-оз «О порядке заготовки пищевых лесных ресурсов и сбора лекарственных растений гражданами для собственных нужд» (в ред. от 10.03.2015 г. № 5-оз);

· от 19.06.2008 г. № 27-оз «Об особо охраняемых природных территориях в Иркутской области» (в ред. от 30.11.2016 г. № 99-оз);

· от 24.06.2008 г. № 30-оз «О Красной книге Иркутской области» (в ред. от 09.06.2015 г. № 46-оз);

· от 10.10.2008 г. № 87-оз «Об административной ответственности за уничтожение редких и находящихся под угрозой исчезновения животных, растений и других организмов, занесённых в Красную книгу Иркутской области» (в ред. от 01.10.2015 г. № 71-оз);

· от 07.10.2009 г. № 67/33-оз «Об исключительных случаях заготовки древесины на основании договоров купли-продажи лесных насаждений в Иркутской области» (в ред. от 10.11.2015 г. № 100-оз);

· от 18.06.2010 г. № 46-оз «Об отдельных вопросах в сфере охоты, сохранения охотничьих ресурсов и среды их обитания в Иркутской области» (в ред. от 12.12.2016 г. № 101-оз);

· от 21.06.2010 г. № 49-оз «Об административно-территориальном устройстве Иркутской области» (в ред. от 23.03.2017 г. № 12-оз);

· от 10.11.2011 г. № 109-оз «О порядке и нормативах заготовки гражданами древесины для собственных нужд в Иркутской области» (в ред. от 12.05.2017 г. № 29-оз).

8. Указы, постановления и распоряжения губернатора Иркутской области:

· от 04.06.2010 г. № 34-р «Об утверждении Концепции социально-экономического развития Иркутской области на период до 2020 года»;

· от 21.07.2017 г. № 125-уг «Об утверждении лимита добычи охотничьих ресурсов на территории Иркутской области на период до 1 августа 2018 года».

9. Постановления и распоряжения Правительства Иркутской области:

· от 30.03.2012 г. № 115-пп «О некоторых вопросах, связанных с реализацией закона Иркутской области от 10 ноября 2011 года № 109-оз «О порядке и нормативах заготовки гражданами древесины для собственных нужд в Иркутской области» (в ред. от 19.12.2016 г. № 811-пп);

· от 02.11.2012 г. № 607-пп «Об утверждении Схемы территориального планирования Иркутской области» (в ред. от 31.08.2016 г. № 536-пп);

· от 07.11.2012 г. № 629-пп «О государственных природных заказниках Иркутской области» (в ред. от 28.08.2013 г. № 318-пп);

· от 09.09.2013 г. № 344-пп «О реализации закона Иркутской области от 7 октября 2009 года № 67/33-оз «Об исключительных случаях заготовки древесины на основании договоров купли-продажи лесных насаждений в Иркутской области» (в ред. от 17.08.2015 г. № 400-пп);

· от 24.10.2013 г. № 444-пп «Об утверждении государственной программы Иркутской области «Охрана окружающей среды» на 2014 - 2018 годы» (в ред. от 05.06.2017 г. № 368-пп);

· от 13.05.2015 г. № 235-пп «Об утверждении перечня редких и находящихся под угрозой исчезновения растений, животных и других организмов, обитающих (произрастающих) на территории Иркутской области и включаемых в Красную книгу Иркутской области»;

· от 07.09.2015 г. № 442-пп «Об отдельных вопросах пользования участками недр местного значения» (в ред. от 21.12.2015 г. № 662-пп);

· от 05.08.2016 г. № 478-пп «Об утверждении Перечня автомобильных дорог общего пользования регионального или межмуниципального значения Иркутской области» (в ред. от 02.02.2017 г. № 60-пп);

· от 29.08.2016 г. № 522-пп «Об утверждении Положений о государственных природных заказниках регионального значения Иркутской области»;

· от 11.01.2016 г. № 5-пп «Об утверждении положения о порядке обращения гражданина с заявлением о заключении договора купли-продажи лесных насаждений для собственных нужд» (в ред. от 01.12.2016г. № 767-пп);

· от 03.11.2016 г. № 97-ОЗ «О признании утратившими силу отдельных законов Иркутской области»;

· от 31.03.2016 г. № 178-пп «О министерстве лесного комплекса Иркутской области» (в ред. от 19.04.2017 г. № 259-пп);

· от 02.02.2017 г. № 58-пп «О реализации Закона Иркутской области «Об организации деятельности пунктов приема, переработки и отгрузки древесины на территории Иркутской области».

10. Приказы министерства лесного комплекса Иркутской области:

· от 15.08.2016 г. № 12-мпр «О сроках заготовки дикорастущих плодов и ягод гражданами для собственных нужд»;

· от 16.09.2016 г. № 25-мпр «Об утверждении положений о территориальных отделах министерства лесного комплекса Иркутской области»;

· от 19.01.2017 г. № 3-мпр «Об утверждении перечня должностных лиц, имеющих право составлять протоколы об административных правонарушениях в области лесных отношений».

11. Распоряжения министерства лесного комплекса Иркутской области:

· от 21.01.2011 г. № 18-мр «Об изменении границ зелёных зон в Иркутской области» (в ред. от 23.11.2011 г. № 154-мр).

· от 24.10.2017 года № 3311-мр «Об утверждении лесопожарного зонирования земель лесного фонда Иркутской области и маршрута патрулирования лесов, расположенных на территории земель лесного фонда Иркутской области на 2018 год».

12. Приказы Агентства лесного хозяйства Иркутской области:

· от 16.12.2008 г. № 1293-апр «О структуре лесничеств агентства лесного хозяйства Иркутской области»;

13. Приказы министерства промышленной политики и лесного комплекса Иркутской области:

· от 01.05.2013 г. № 118-мп-р «Об изменении границ зелёных зон Иркутского лесничества»;

14. Методические указания:

· Технические указания по проведению инвентаризации лесных культур, защитных лесных насаждений, питомников, площадей с проведенными мерами содействия естественному возобновлению леса и вводу молодняков в категорию ценных древесных насаждений, утвержденные первым заместителем Председателя Госкомлеса СССР А.И.Писаренко 08.12.89 г.;

· Указания по проектированию и технической приемке работ по лесовосстановлению и выращиванию посадочного материала, утвержденные Рослесхозом от 01.08.1997 г.;

· Указания по лесному семеноводству в Российской Федерации, утвержденные первым заместителем руководителя Федеральной службы лесного хозяйства России 11.01.2000 г.;

· Методические рекомендации по применению сил и средств для тушения лесных пожаров, утвержденные Главным военным экспертом МЧС России 16.07.2014 г. № 2-4-87-9-18;

· Красная Книга Российской Федерации;

· ГОСТ 17462-84 «Продукция лесозаготовительной промышленности. Термины и определения»;

· ГОСТ 6663-74 «Корье для производства дубильных экстрактов. Технические условия»;

· ГОСТ 17.6.1.01-83 «Охрана и защита лесов. Термины и определения»;

· ГОСТ 21769-84 «Зелень древесная. Технические условия»;

· ГОСТ 17559-82 «Лесные культуры. Термины и определения»;

· ГОСТ 18486-87 «Лесоводство. Термины и определения»;

· ОСТ 56-44-80 «Знаки натурные лесоустроительные и лесохозяйственные. Типы, размеры и общие технические требования»;

· ОСТ 56-92-87 «Культуры лесные. Оценка качества»;

· ОСТ 56-97-93 «Рубки ухода за лесами. Оценка качества»;

· ОСТ 56-103-98 «Охрана лесов от пожаров. Противопожарные разрывы и минерализованные полосы. Критерии качества и оценка состояния;

· Руководство по учету и оценке второстепенных лесных ресурсов и продуктов побочного пользования. - М.: ВНИИЛМ, 2003;

· Материалы лесоустройства;

· Материалы государственного лесного реестра;

· Отчётные данные лесничества (лесхоза) за анализируемый период.

Глава 1. Общие сведения

1.1. Краткая характеристика лесничества

1.1.1. Наименование и местоположение лесничества

Усть-Ордынское лесничество организовано приказом Рослесхоза от 04.12.2008 г. № 374 «Об определении количества лесничеств на территории Иркутской области и установлении их границ».

Лесничество расположено в юго-восточной части Иркутской области и граничит:

- на севере – с Качугским лесничеством;
- на востоке – с Баяндаевским, Ольхонским и Голоустненским лесничествами;
- на юго-востоке – с Голоустненским лесничеством;
- на юге – с Ангарским лесничеством;
- на юго-западе – с Иркутским лесничеством;
- на западе – с Кировским лесничеством.

Протяжённость территории лесничества составляет с юга на север 140 км, с запада на восток – 71 км.

Контора лесничества находится в п.г.т. Усть-Ордынский, расположенном в 59 км от г. Иркутска.

Почтовый адрес лесничества: 669001, п.г.т. Усть-Ордынский, ул. Будённого, дом 16, телефон (8-395-41) 3-11-89.

С Министерством лесного комплекса Иркутской области лесничество имеет телефонную связь и ведомственную радиосвязь.

Транспортная связь осуществляется по автомобильной дороге п.г.т. Усть-Ор-дынский – г. Иркутск (Качугский тракт).

Наглядное представление о расположении территории лесничества в пределах границ Иркутской области показано на прилагаемой карте-схеме.

1.1.2. Общая площадь лесничества и участковых лесничеств

Общая площадь Усть-Ордынского лесничества по данным государственного лесного реестра на 01.01.2017 г. составляет 306354 га. По сравнению с данными лесохозяйственного регламента, утвержденного распоряжением агентства лесного хозяйства Иркутской области от 11.01.2011 г. № 16-ра, и об утверждении дополнений и изменений в лесохозяйственный регламент от 31.12.2008 г. № 1523-апр, от 03.05.2012 г. № 678-ра площадь лесничества осталась без изменений.

В состав Усть-Ордынского лесничества включены три участковых лесничества:

- Байтогское – общей площадью 83982 га.
- Эхирит-Булагатское – 84674 га.
- Тугутуйское – 137698 га.

1.1.3. Распределение территории лесничества по муниципальным образованиям (структура лесничества).

Структура лесничества утверждена приказом агентства лесного хозяйства Иркутской области от 16.12.2008 г. № 1293-апр «О структуре лесничеств агентства лесного хозяйства Иркутской области».

Распределение территории лесничества по муниципальным образованиям (структура лесничества) приведено в таблице 1.1.3.1, а их границы и территориальное размещение показаны на прилагаемой карте-схеме деления территории лесничества по участковым лесничествам, лесным дачам и техническим участкам с нанесенными границами внутрирайонных муниципальных образований, границами равнинной части, административных районов.

В соответствии с Правилами рубок главного пользования и лесовосстановительных рубок в лесах Восточной Сибири (1981 г.), Перечнем лесорастительных зон Российской Федерации и Перечнем лесных районов Российской Федерации, утвержденном приказом Минприроды России от 18.08.2014 № 367 (в ред. от 23.12.2014 № 569) все леса Усть-Ордынского лесничества отнесены к равнинным лесам.

Таблица 1.1.3.1.

Структура лесничества (лесопарка)

№ п/п	Наименование участковых лесничеств и выделенных в их пределах лесных дач		Муниципальное образование	Общая площадь, га
	участковое лесничество	лесная дача		
1	Байтогское	Байтогская дача	Эхирит-Булагатский район	61513
			Боханский район	2000
		Баяндаевская дача	Эхирит-Булагатский район	1568
		Технический участок № 1 (совхоз «Байтогский»)	Эхирит-Булагатский район	9321
		Технический участок № 2 (совхоз «Ново-Николаевский»)	Эхирит-Булагатский район	9580
		Итого		83982
2	Эхирит-Булагатское	Эхирит-Булагатская дача	Эхирит-Булагатский район	57623
			Боханский район	900
		Технический участок № 3 (совхоз «Усть-Ордынский»)	Эхирит-Булагатский район	12225
		Технический участок № 4 (совхоз «Эхирит-Булагатский»)	Эхирит-Булагатский район	1669
		Технический участок № 5 (совхоз «Харазаргайский»)	Эхирит-Булагатский район	12257
		Итого		84674
3	Тугутуйское	Тугутуйская дача	Эхирит-Булагатский район	108246
		Технический участок № 6 (ОПХ «Элита»)	Эхирит-Булагатский район	5885
		Технический участок № 7 (совхоз «Тугутуйский»)	Эхирит-Булагатский район	7745
		Технический участок № 8 (совхоз «Муринский»)	Эхирит-Булагатский район	3935
		Технический участок № 9 (колхоз им. Ленина)	Эхирит-Булагатский район	5100
		Технический участок № 10 (колхоз им. XXV Партсъезда)	Эхирит-Булагатский район	2874
		Технический участок № 11 (совхоз «Олойский»)	Эхирит-Булагатский район	3913
		Итого		137698
Всего по лесничеству:				306354
в том числе по муниципальным образованиям:			Эхирит-Булагатский район	303454
			Боханский район	2900

1.1.4. Распределение лесов лесничества по лесорастительным зонам и лесным районам; зонам лесозащитного и лесосеменного районирования

Распределение территории лесничества по лесорастительным зонам и лесным районам в соответствии с приказом Минприроды России от 18.08.2014 № 367 (в ред. от 21.03.2016 № 83) «Об утверждении перечня лесорастительных зон Российской Федерации и перечня лесных районов Российской Федерации» приведено в таблице 1.1.4.1.

Лесосеменное районирование выполнено в соответствии с приказом Минприроды России от 08.10.2015 № 353 «Об установлении лесосеменного районирования». Приказом Минприроды России от 28.03.2016 № 100 были внесены изменения в Приложение «Лесосеменные районы основных лесообразующих пород» к приказу Минприроды России от 08.10.2015 № 353, которые учтены в таблице 1.1.4.1.

Таблица 1.1.4.1

Распределение лесов лесничества по лесорастительным зонам и лесным районам, зонам лесозащитного и лесосеменного районирования

№ п/п	Наименования участковых лесничеств, дач, технических участков	Лесорастительная зона	Лесной район	Зона лесозащитного районирования	Зона лесосеменного районирования (номер лесосеменного района для древесной породы)	Перечень лесных кварталов	Площадь, га
1	Байтогское:						83982
1.1.	Байтогская дача	Лесостепная	Среднесибирский подтаежно-лесостепной	Усть-Ордынский лесозащитный район	Сосна – 18 Ель – 10 Лиственница – 10 Кедр - 6	1, 9–19, 28–64, 68–103, 107–143, 147–180, 184–214, 221–250, 256–286, 292–319, 323–378	63513
1.2.	Баяндаевская дача	Лесостепная	Среднесибирский подтаежно-лесостепной	Усть-Ордынский лесозащитный район	Сосна – 18 Ель – 10 Лиственница – 10 Кедр - 6	87–93	1568
1.3.	Технический участок № 1 (совхоз «Байтогский»)	Лесостепная	Среднесибирский подтаежно-лесостепной	Усть-Ордынский лесозащитный район	Сосна – 18 Ель – 10 Лиственница – 10 Кедр - 6	1–44	9321
1.4.	Технический участок № 2 (совхоз «Ново-Николаевский»)	Лесостепная	Среднесибирский подтаежно-лесостепной	Усть-Ордынский лесозащитный район	Сосна – 18 Ель – 10 Лиственница – 10 Кедр - 6	1–52	9580
2	Эхирит-Булагатское:			Усть-Ордынский лесозащитный район			84674
2.1.	Эхирит–Булагатская дача	Лесостепная	Среднесибирский подтаежно-лесостепной	Усть-Ордынский лесозащитный район	Сосна – 18 Ель – 10 Лиственница – 10 Кедр - 6	1–243, 245–248, 252–306	58523
2.2.	Технический участок № 3 (совхоз «Усть-Ордынский»)	Лесостепная	Среднесибирский подтаежно-лесостепной	Усть-Ордынский лесозащитный район	Сосна – 18 Ель – 10 Лиственница – 10 Кедр - 6	1–48	12225
2.3.	Технический участок № 4 (совхоз «Эхирит-Булагатский»)	Лесостепная	Среднесибирский подтаежно-лесостепной	Усть-Ордынский лесозащитный район	Сосна – 18 Ель – 10 Лиственница – 10 Кедр - 6	1–10	1669
2.4.	Технический участок № 5 (совхоз «Харазаргайский»)	Лесостепная	Среднесибирский подтаежно-лесостепной	Усть-Ордынский лесозащитный район	Сосна – 18 Ель – 10 Лиственница – 10 Кедр - 6	1–57	12257
3	Тугутуйское:			Усть-Ордынский лесозащитный район			139698
	Тугутуйская дача	Лесостепная	Среднесибирский подтаежно-лесостепной	Усть-Ордынский лесозащитный район	Сосна – 18 Ель – 10 Лиственница – 10 Кедр - 6	1–144, 146–149	108246
	Технический участок № 6 (ОПХ «Элита»)	Лесостепная	Среднесибирский подтаежно-лесостепной	Усть-Ордынский лесозащитный район	Сосна – 18 Ель – 10 Лиственница – 10 Кедр - 6	1–25	5885
	Технический участок № 7 (совхоз «Тугутуйский»)	Лесостепная	Среднесибирский подтаежно-лесостепной	Усть-Ордынский лесозащитный район	Сосна – 18 Ель – 10 Лиственница – 10 Кедр - 6	1–33	7745
	Технический участок № 8 (совхоз «Муринский»)	Лесостепная	Среднесибирский подтаежно-лесостепной	Усть-Ордынский лесозащитный район	Сосна – 18 Ель – 10 Лиственница – 10 Кедр - 6	1–12	3935

№ п/п	Наименования участковых лесничеств, дач, технических участков	Лесорастительная зона	Лесной район	Зона лесозащитного районирования	Зона лесосеменного районирования (номер лесосеменного района для древесной породы)	Перечень лесных кварталов	Площадь, га
	Технический участок № 9 (колхоз им. Ленина)	Лесостепная	Среднесибирский подтаежно-лесостепной	Усть-Ордынский лесозащитный район	Сосна – 18 Ель – 10 Лиственница – 10 Кедр - 6	1–26	5100
	Технический участок № 10 (колхоз им.XXV Партсъезда)	Лесостепная	Среднесибирский подтаежно-лесостепной	Усть-Ордынский лесозащитный район	Сосна – 18 Ель – 10 Лиственница – 10 Кедр - 6	1–13	2874
	Технический участок № 11 (совхоз «Олойский»)	Лесостепная	Среднесибирский подтаежно-лесостепной	Усть-Ордынский лесозащитный район	Сосна – 18 Ель – 10 Лиственница – 10 Кедр - 6	1–21	3913
Всего по лесничеству:							306354
В том числе по лесным районам:							
Среднесибирский подтаежно-лесостепной							306354
В том числе по зонам лесозащитного районирования:							
Усть-Ордынский лесозащитный район							306354
В том числе по зонам лесосеменного районирования:							
					Сосна - 18		306354
					Ель - 10		306354
					Лиственница - 10		306354
					Кедр - 6		306354

Пространственное размещение лесов лесничества по лесорастительным зонам, лесным районам и зонам лесозащитного и лесосеменного районирования отражено на прилагаемых картах-схемах:

Карта-схема распределения территории лесничества по лесорастительным зонам и лесным районам.

Карта-схема распределения лесов лесничества по зонам лесосеменного районирования (по породам С, Лц, К).

Карта-схема распределения лесов лесничества по зонам лесозащитного районирования

1.1.5. Распределение лесов по целевому назначению и категориям защитных лесов

Распределение территории лесничества и участковых лесничеств по целевому назначению лесов и категориям защитных лесов по состоянию на 01.01.2017 г., а также юридические основания для этого распределения приведены в таблице 1.1.5.1, а территориальное расположение показано на прилагаемой карте-схеме.

Таблица 1.1.5.1

Распределение лесов по целевому назначению и категориям защитных лесов

Целевое назначение лесов	Участковое лесничество	Названия лесных дач, технических участков, номера кварталов или их частей	Площадь, га	Основание деления лесов по целевому назначению
Всего лесов			306354	
Защитные леса, всего			11332	
в том числе:				
1. Леса, выполняющие функции защиты природных и иных объектов, всего			1231	
1.1. Защитные полосы лесов, расположенные вдоль железнодорожных путей общего пользования, федеральных автомобильных дорог общего пользования, автомобильных дорог общего пользования, находящихся в собственности субъектов Российской Федерации	Эхирит-Булагатское	Эхирит-Булагатская дача, кварталы 292ч., 299ч–303ч.	178	Постановление Правительства Иркутской области от 05.08.2016 г. № 478-пп (в ред. от 02.02.2017 г. № 60-пп.
		Технический участок № 3 (совхоз «Усть-Ордынский») кварталы, 6ч., 9ч., 10ч., 18ч.–21ч., 24ч., 29ч.–34ч., 40ч., 43ч.	466	
		Технический участок № 4 (совхоз «Эхирит-Булагатский»), кварталы 3ч.,7ч.–10ч.,	113	
		Технический участок № 5 (совхоз «Харазаргайский»), кварталы 34ч., 37ч., 38ч., 45ч., 49ч.–53ч.	189	
		Итого по участковому лесничеству	946	
	Байтогское	Технический участок № 2 (совхоз «Ново-Николаевский»), кварталы 6ч., 15ч., 16ч., 18ч.	17	
		Баяндаевская дача, кварталы 87ч., 88ч.	62	
		Итого по участковому лесничеству	79	
	Тугутуйское	Технический участок № 11 (совхоз «Олойский»), кварталы 8ч.–10ч.	52	
		Технический участок № 8 (совхоз «Муринский»), кварталы 6ч., 8ч., 9ч.	113	
		Технический участок № 6 (ОПХ «Элита»), кварталы 2ч., 11ч., 25ч.	27	
		Технический участок № 7 (совхоз «Тугутуйский»), кварталы 4ч., 7ч., 11ч.	14	
		Итого по участковому лесничеству	206	
	Всего по лесничеству		1231	
2. Ценные леса, всего			10101	
в том числе:				
2.1. Нерестоохранные полосы лесов	Байтогское	Байтогская дача, кварталы 31ч.–36ч., 75ч.–78ч., 118ч.–120ч., 159ч.–161ч., 173–180, 197ч.–200ч., 211–214, 236ч., 237ч., 247–250	4519	Приказ Рослесхоза от 12.03.2010 г. № 95
		Технический участок № 1 (совхоз «Байтогский»), кварталы 1ч., 7ч., 8ч., 12ч., 22ч., 23ч., 26ч., 27ч., 30ч., 41ч., 44ч.	298	
		Итого по участковому лесничеству	4817	
	Эхирит-Булагатское	Эхирит-Булагатская дача, кварталы 109ч., 133ч.	139	
		Технический участок № 4 (совхоз «Эхирит-Булагатский»), кварталы 9ч., 10ч	73	
		Итого по участковому лесничеству	212	
	Тугутуйское	Технический участок № 10 (колхоз им. XXV Партсъезда), кварталы 11ч., 12ч.	86	
		Технический участок № 11 (совхоз «Олойский») квартал 1ч.	34	
		Итого по участковому лесничеству	120	
	Всего по лесничеству		5149	
2.2. Леса, расположенные в пустынных, полупустынных, лесостепных, лесотундровых зонах, степях, горах	Байтогское	Технический участок № 1 (совхоз «Байтогский»), квартал 44ч.	155	Приказ Рослесхоза от 12.03.2010 г. № 95
		Технический участок № 2 (совхоз «Ново-Николаевский»), кварталы 3, 7, 19, 24	423	
		Итого по участковому лесничеству	578	
	Эхирит-Булагатское	Технический участок № 3 (совхоз «Усть-Ордынский»), квартал 35.	43	
		Технический участок № 5 (совхоз «Харазаргайский»), кварталы 17, 24, 38ч., 56	598	
		Технический участок № 4 (совхоз «Эхирит-Булагатский»), кварталы 4, 7ч., 10ч.,	316	
		Итого по участковому лесничеству	957	
		Технический участок № 9 (колхоз им. Ленина), квартал 5	178	
		Технический участок № 8 (совхоз «Муринский»), квартал 9ч.	41	
		Технический участок № 10 (колхоз им. XXV Партсъезда), кварталы 4, 8–10	970	
		Технический участок № 7 (совхоз «Тугутуйский»), кварталы 7ч., 33	70	
		Технический участок № 11 (совхоз «Олойский»), кварталы 1ч., 2–4, 6, 8ч., 9ч., 10ч.,11, 19, 20	1238	
		Технический участок № 6 (ОПХ «Элита»), кварталы 20, 24, 25ч.	272	
		Итого по участковому лесничеству	2769	
	Всего по лесничеству		4304	
2.3. Орехово-промысловые зоны	Тугутуйское	Тугутуйская дача, квартал 55	648	Приказ Рослесхоза от 12.03.2010 г. № 95
	Всего по лесничеству		648	
3.Эксплуатационные леса	Байтогское	Байтогская дача, кварталы 1, 9–19, 28–30, 31ч.–36ч., 37–64, 68–74, 75ч.–78ч., 79–103, 107–117, 118ч.–120ч., 121–143, 147–158, 159ч.–161ч., 162–172, 184–196, 197ч.–200ч., 201–210, 221–235, 236ч., 237ч., 238–246, 256–286, 292–319, 323–378	58994	Приказ Рослесхоза от 12.03.2010 г. № 95
		Баяндаевская дача, кварталы 87ч., 88ч., 89–93	1506	
		Технический участок № 1 (совхоз «Байтогский»), кварталы 1ч., 2–6, 7ч., 8ч., 9–11, 12ч., 13–21, 22ч., 23ч., 24, 25, 26ч., 27ч., 28, 29, 30ч., 31–40, 41ч., 42, 43	8868	
		Технический участок № 2 (совхоз «Ново–Николаевский»), кварталы 1, 2, 4–5, 6ч., 8–14, 15ч., 16ч., 17, 18ч., 20–23, 25 - 52	9140	
		Итого по участковому лесничеству	78508	
	Эхирит-Булагатское	Эхирит-Булагатская дача, кварталы 1–108, 109ч., 110–132, 133ч., 134–243, 245–248, 252–291, 292ч., 293–298, 299ч.–303ч., 304–306	58206	
		Технический участок № 3 (совхоз «Усть-Ордынский»), кварталы 1–5, 6ч., 7, 8, 9ч., 10ч., 11–17, 18ч.–21ч., 22, 23, 24ч., 25–28, 29ч.–34ч., 36–39, 40ч., 41, 42, 43ч., 44–48	11716	
		Технический участок № 5 (совхоз «Харазаргайский»), кварталы 1–16, 18–23, 25–33, 34ч., 35, 36, 37ч., 39–44, 45ч., 46–48, 49ч.–53ч.,54, 55, 57	11470	
		Технический участок № 4 (совхоз «Эхирит-Булагатский»), кварталы 1, 2, 3ч., 5, 6, 8ч., 9ч.	1167	
		Итого по участковому лесничеству	82559	
	Тугутуйское	Тугутуйская дача, кварталы 1–54, 56–144, 146–149	107598	
		Технический участок № 9 (колхоз им. Ленина), кварталы 1–4, 6–26	4922	
		Технический участок № 8 (совхоз «Муринский»), кварталы 1–5, 6ч., 7, 8ч., 10–12	3781	
		Технический участок № 10 (колхоз им. XXV Партсъезда), кварталы 1–3, 5–7, 11ч., 12ч., 13	1818	
		Технический участок № 7 (совхоз «Тугутуйский»), кварталы 1–3, 4ч., 5, 6, 8–10, 11ч.,12–32	7661	
		Технический участок № 11 (совхоз «Олойский»), кварталы 5, 7, 12–18, 21	2589	
		Технический участок № 6 (ОПХ «Элита»), кварталы 1, 2ч., 3–10, 11ч., 12–19, 21–23	5586	
		Итого по участковому лесничеству	133955	
	Всего по лесничеству		295022	

Территория лесничества входит в зону атмосферного влияния Байкальской природной территории, информация отображена на прилагаемой карте-схеме.

1.1.6. Характеристика лесных и нелесных земель из состава земель лесного фонда на территории лесничества

Распределение лесного фонда по категориям земель по данным государственного лесного реестра по состоянию на 01.01.2017 г. приведено в таблице 1.1.6.1.

Таблица 1.1.6.1

Характеристика лесных и нелесных земель лесного фонда на территории Усть-Ордынского лесничества на 01.01.2017 г.

Категории земель	Всего по лесничеству	
	площадь, га	%
Общая площадь земель	306354	100
Лесные земли – всего	298839	97,5
Земли, покрытые лесной растительностью – всего	289959	94,6
из них лесные культуры	5898	1,9
Земли, не покрытые лесной растительностью – всего	8880	2,9
в том числе:		
несомкнувшиеся лесные культуры	814	0,3
естественные редины	177	-
вырубки	6709	2,2
гари, погибшие древостои	1176	0,4
прогалины, пустыри	4	-
Нелесные земли – всего	7515	2,5
в том числе:		
пашни	830	0,3
сенокосы	778	0,3
пастбища	740	0,2
воды	140	-
дороги и просеки	1114	0,4
усадьбы	94	-
болота	3595	1,2
прочие земли	224	0,1

1.1.7. Характеристика имеющихся и проектируемых особо охраняемых природных территорий и объектов, планов по их организации, развитию экологических сетей, сохранению биоразнообразия

На территории лесничества в настоящее время имеется Государственный природный биологический заказник федерального значения «Красный Яр».

Заказник «Красный Яр» учрежден постановлением Правительства Российской Федерации от 21.11.2000 г. № 876 (приложение 3) и Постановлением главы администрации Усть-Ордынского Бурятского автономного округа от 11.10.1999 №338-П. Эта территория имеет статус особо охраняемой природной территории (ООПТ).

Площадь заказника – 49,12 тыс.га, местоположение – западный склон Онотской возвышенности, в пределах Усть-Ордынского Бурятского АО. Заказник был создан для сохранения популяций косули, изюбра и лося и прекрасно выполняет свои резерватные функции. Но его режим обеспечил ещё и сохранение ненарушенных коренных хвойных лесов, которые за его пределами в Усть-Ордынском округе в последние десятилетия были практически полностью вырублены.

В соответствии с письмом Рослесхоза от 27.01.2010 г. № МГ-06-46/400 в целях соблюдения режима, установленного в государственных природных заказниках, на их территории в соответствии с Лесоустроительной инструкцией, утверждённой приказом МПР России от 06.02.2008 г № 131, могут быть выделены особо защитные участки лесов «особо охраняемые части государственных природных заказников и других особо охраняемых природных территорий».

Заказники федерального значения находятся в ведении Министерства природных ресурсов Российской Федерации. Их земли не выведены из хозяйственного использования и являются землями лесного фонда.

Согласно Положению о заказнике (приложение 5) на его территории установлены ограничения следующих видов деятельности:

- распашка земель;
- рубка леса без согласования с Охотуправлением, заготовка живицы, сенокошение, пастьба скота, заготовка и сбор грибов, ягод, плодов, орехов, семян;
- охота, рыболовство, добывание животных, не отнесенных к объектам охоты и рыболовства, другие виды пользования животным миром;
- сбор зоологических, ботанических, минералогических, палеонтологических объектов;
- предоставление земельных участков под застройку, а так же для коллективного садоводства и огородничества;
- проведение гидромелиоративных и ирригационных работ, геологоразведочных изысканий и разработка полезных ископаемых;
- строительство зданий, дорог, сооружений и трубопроводов, линий электропередач и прочих коммуникаций;
- применение ядохимикатов, минеральных удобрений, химических средств защиты растений и стимуляторов роста;
- сплав леса;
- взрывные работы;
- проезд и стоянка автотранспорта, плавучих транспортных средств, полеты на высоте менее 1000 метров и посадка воздушного транспорта;
- устройство привалов, бивуаков, туристических стоянок, лагерей и иные формы отдыха населения;
- любые иные виды хозяйственной деятельности рекреационного и другого природопользования, препятствующие сохранению, восстановлению и воспроизводству природных комплексов и компонентов.

Необходимо отметить, что на территории государственного природного заказника постоянно или временно запрещается или ограничивается любая деятельность, если она противоречит целям создания природного заказника или причиняет вред природным комплексам и их компонентам.

В состав заказника федерального значения «Красный Яр» включены кварталы: 46ч – 48ч, 61ч – 63ч, 64 – 66, 67ч – 69ч, 75ч – 77ч, 78 – 83, 85ч – 89ч, 90 – 96, 103ч, 104 – 112, 117ч, 118ч, 119 – 127, 128ч – 130ч, 131 – 144, 146 – 149 Тугутуйской дачи Тугутуйского участкового лесничества на площади 49120 га. (приложение 4).

С целью сохранения и защиты окружающей среды постановлением Правительства Иркутской области от 24.10.2013 № 444-пп утверждена государственная программа «Охрана окружающей среды» на 2014-2018 годы.

Одна из подпрограмм – «Сохранение биоразнообразия и развитие особо охраняемых природных территорий Иркутской области» направлена на обеспечение устойчивого развития экологически значимых природных комплексов и сохранение биологического разнообразия.

Подпрограмма включает в себя основное мероприятие по сохранению, развитию особо охраняемых природных территорий регионального значения и обеспечению рационального использования объектов животного мира, отнесенных к объектам охоты, в рамках которого будут выполнены следующие мероприятия:

1) инвентаризация и паспортизация существующих на территории Иркутской области ООПТ регионального значения;
2) образование на территории Иркутской области новых ООПТ регионального значения, обеспечение их функционирования;
3) повышение уровня правовой культуры, экологического образования и просвещения населения Иркутской области, организация и развитие туристической и рекреационной деятельности на ООПТ регионального значения Иркутской области;
4) сохранение природных комплексов и восстановление биологического разнообразия на ООПТ регионального значения Иркутской области;
5) ведение Красной книги Иркутской области.

1.1.8. Характеристика проектируемых лесов национального наследия

Проектируемые леса национального наследия в Усть-Ордынском лесничестве не выделены.

1.1.9. Перечень видов биологического разнообразия и размеров буферных зон, подлежащих сохранению при осуществлении лесосечных работ.

Согласно законодательству Российской Федерации в процессе использования лесов необходимо принимать меры по сохранению естественных экологических систем, природных ландшафтов и природных комплексов, биологического разнообразия лесов.

Министерством лесного комплекса Иркутской области разработан проект приказа «О мерах по сохранению биологического разнообразия лесов при их использовании на территории Иркутской области», которым утверждаются методические рекомендации по сохранению биоразнообразия при лесозаготовительных работах для Иркутской области.

При использовании лесов охране подлежат ключевые биотопы и ключевые объекты (отдельные деревья, их группы, или целые лесные участки - природные комплексы), имеющие большое значение, как среда обитания объектов растительного и животного мира, в том числе занесенных в Красную книгу Российской Федерации или Иркутской области. Правильное выделение ключевых биотопов и объектов будет способствовать сохранению значительной доли видового разнообразия лесных экосистем при исключении из хозяйственной деятельности относительно малых по площади участков леса. Не подлежащие рубке ключевые биотопы и объекты должны выделяться как в эксплуатационных, так и в защитных лесах.

Сохранение ключевых биотопов и объектов возможно, как при отводе лесосек в виде выделения неэксплуатационных участков, так и непосредственно при разработке лесосеки в виде сохранения ключевых биотопов, отдельных ценных деревьев и их групп (п. 24, 25 Правил заготовки древесины).

Для сохранения большинства ключевых биотопов и объектов требуется также выделение и исключение из рубок их буферных зон, поскольку примыкание рубок непосредственно к биотопам зачастую приводит к утрате их свойств, ценных для сохранения биоразнообразия.

При выполнении работ по отводу и таксации лесосек необходимо устанавливать наличие в границах конкретной лесосеки объектов биоразнообразия, по характерным признакам, отнесенным к ключевым биотопам или ключевым объектам, определить границы ключевых биотопов.

Площадные ключевые биотопы и объекты, необходимые для сохранения биоразнообразия, выделяются в процессе отвода делянки. При составлении технологической карты лесосеки на нее наносятся ключевые биотопы, объекты и их буферные зоны. Ключевые объекты и биотопы должны быть обозначены на местности.

Точечные ключевые объекты выделяются и сохраняются при отводе и непосредственно при лесозаготовке.

Ключевые биотопы могут совпадать с прочими неэксплуатационными участками: семенными куртинами и др.

Места расположения волоков и погрузочных площадок определяются с учетом выделенных биотопов. Прохождение техники в пределах выделяемых ключевых биотопов и буферных зон ключевых объектов возможно при условии наведения временных переправ и их последующего демонтажа.

Перед началом разработки лесосеки все члены лесозаготовительной бригады инструктируются и ознакомляются с количеством и местонахождением выделенных ключевых биотопов и объектов.

Глухариные тока, места миграций, концентрации и отела копытных и других ценных охотничье-промысловых видов животных выделяются на стадии подготовки проекта освоения лесов по информации предоставленной Службой по охране животного мира Иркутской области.

Методические рекомендации по сохранению биоразнообразия при лесозаготовительных работах для Иркутской области утверждены приказом Министерства лесного комплекса Иркутской области от 13.11.2017 № 95-мпр.

Нормативы и параметры объектов биологического разнообразия и буферных зон, подлежащих сохранению при осуществлении лесосечных работ, приведены в таблице 1.1.9.1.

Таблица 1.1.9.1.

Нормативы и параметры объектов биологического разнообразия и буферных зон подлежащих сохранению при осуществлении лесосечных работ

№ п/п	Наименование объектов биологического разнообразия	Характеристика (описание) объектов биологического разнообразия	Размеры буферных зон. Меры по сохранению
Ключевые биотопы			
1.	Заболоченные участки леса в бессточных понижениях	Описание: Участки леса, формирующиеся в локальных понижениях и/или при близком залегании грунтовых вод, в том числе в истоках речек, в краевых частях болот, в нижних частях склонов, на плоских террасах и водоразделах. Основные признаки: - Почвы сырые или мокрые (болотные); - V класс бонитета и ниже; - полнота 0,4 и ниже; -преобладающая порода: кедр, сосна, лиственница, береза, или ель; - характерны сфагновые, осоково-сфагновые, зеленомошные, багульниковые и другие типы леса. Дополнительные признаки: подлесок обилие кустарников (багульник болотный, мирт болотный (хамедафне болотная), береза кустарниковая и низкая, ивы). Определение границ: должно соответствовать естественному контуру ландшафта.	Участки делянки, представляющие собой данные местообитания, рубке не подлежат и исключаются из эксплуатационной части лесосек и выделяется в не эксплуатационную площадь (далее НЭП). Пути прохождения техники не должны пересекать ключевые биотопы, за исключением прокладки зимников по естественным прогалинам и рединам.
2.	Участки леса на окраинах болот	Описание: Вытянутые в виде лент участки леса шириной от 30 до 100 м по границам болот любых типов (верховые, переходные, низинные). Признаки: - Почвы сырые или мокрые (болотные); - полнота 0,4 и ниже; - высокая фаутность древостоя (40-100 %), повышенный отпад (сухостой 20 м3/га и выше), захламленность (20 м3/га и выше). Определение границ: должно соответствовать естественному контуру ландшафта.	Участки делянки, представляющие собой данные местообитания, рубке не подлежат и исключаются из эксплуатационной части лесосек и выделяется в НЭП. Пути прохождения техники не должны пересекать ключевые биотопы, за исключением прокладки зимников по естественным прогалинам и рединам.
3.	Участки леса вокруг постоянных и временных водных объектов	Описание: Характеристики древостоя, подлеска и живого напочвенного покрова могут быть разные и зависят от увлажнения почв. При сильном увлажнении лесные фитоценозы имеют признаки, свойственные участкам лесов, заболоченных и расположенных на окраинах болот. Часто встречаются мягколиственные и смешанные прирусловые травяные типы леса с обильным подлеском. Из хвойных характерны еловые и пихтовые леса с хорошей влагообеспеченностью. В условиях низкого увлажнения почв развиваются прирусловые сосняки, на мерзлотных почвах – лиственничники. Признаки: - V класс бонитета и ниже; - участки леса вдоль любых водных объектов, как постоянных, так и временных (ручьи, родники, ключи, озерки и др.), для которых не установлены водоохранные зоны. Определение границ: вдоль биотопа по обе стороны выделяются полосы соответствующие естественному контуру ландшафта, но не менее 30 м.	Участки делянки, представляющие собой данные местообитания, рубке не подлежат и исключаются из эксплуатационной части лесосек и выделяется в НЭП. Пути прохождения техники не должны пересекать ключевые биотопы. В случае необходимости устанавливаются временные переезды для пересечения техникой водотоков в местах естественных прогалин и редин. После использования временные переезды подлежат демонтажу.
4.	Участки леса на каменистых россыпях и скальных обнажениях	Описание: Характеристики древостоя, подлеска и живого напочвенного покрова могут быть разные и зависят от почв. Почвы маломощные, подвижные, щебенистые, фрагментированы или почти отсутствуют. Деревья часто имеют необычные формы стволов и крон. Преобладающими породами могут быть сосна, лиственница, береза, сосна сибирская (кедр), кедровый стланник. Живой напочвенный покров чаще лишайниковый или зеленомошный. Основные признаки: - IV класс бонитета и ниже; - полнота 0,6 и ниже; - участки леса приуроченные к выходам на поверхность скалистых горных пород (в виде скальных обнажений, скал-останцев,моренных осыпей, каменистых россыпей и т.д.). Определение границ: должно соответствовать естественному контуру ландшафта.	Участки делянки, представляющие собой данные местообитания, рубке не подлежат и исключаются из эксплуатационной части лесосек и выделяется в НЭП. Пути прохождения техники не должны пересекать ключевые биотопы.
5.	Участки леса на крутых склонах и обрывах	Описание: Участки леса приуроченные к бортам оврагов, балок, бугров, западин, криогенных трещин и других форм рельефа, на которых почва подвержена действию эрозии. На склонах южной экспозиции развиваются сосновые леса сухие, перемежающиеся с участками степей. По затененным склонам (например, оврагов и балок) имеют признаки, свойственные участкам лесов заболоченных и на окраинах болот. Часто встречаются мягколиственные и смешанные леса травяных типов. По склонам северной экспозиции чаще развиваются лиственничники. Включаются: - леса, расположенные на склоне оврага и полосы шириной до 50 м, примыкающие к кромке оврага; - в горных районах полосы шириной 100-200 м, расположенные вдоль гребней и линий водоразделов по границам водосборов площадью более 2,5 тыс. га, при крутизне склонов, образующих гребни и линии водоразделов более 20°. Признаки: участки леса приуроченные к склонам сопок, водоразделов и других возвышенностей крутизной более 20°. Определение границ: должно соответствовать естественному контуру ландшафта. В состав биотопа включается лес непосредственно на склоне, а также полоса леса у подошвы и у вершины склона шириной, равной средней высоте окружающего древесного полога, но не менее 20 м.	Участки делянки, представляющие собой данные местообитания, рубке не подлежат и исключаются из эксплуатационной части лесосек и выделяется в НЭП. Пути прохождения техники не должны пересекать ключевые биотопы.
6.	Участки темнохвойных лесов среди светлохвойных и лиственных	Описание: Участки темнохвойного леса (породы кедр, пихта, ель), ограниченные по своему площадному выражению и расположенные среди массивов светлохвойных лесов. Выделяются преимущественно для лесничеств Среднесибирского плоскогорного таежного и подтаежно-лесостепного районов в лесных выделах с долей участия темнохвойных пород в среднем составе 3 и менее единиц по таксационному описанию. Признаки: Относят находящиеся в границах отведенных делян части лесных выделов (куртины), в среднем составе которых темнохвойники имеют долю участия 5 и более единиц (определяется методом круговых реласкопических площадок с применением призмы Анучина, линейки Биттерлиха или других реласкопических приборов). Определение границ: если ключевой биотоп представлен групповым произрастанием старых деревьев (куртиной), то она выделяется в НЭП с буферной зоной не менее 1,5 высоты главной породы выдела; если групп несколько, и при выделении буферные зоны перекрываются, то выделяется единый биотоп. Количество выделенных биотопов на выделе может быть лимитировано в пределах 10-20% от площади выдела. Под групповым произрастанием следует понимать компактное произрастание нескольких деревьев (от 3 штук), если расстояние между ними меньше половины высоты основного полога.	Участки делянки, представляющие собой данные местообитания, рубке не подлежат и исключаются из эксплуатационной части лесосек и выделяется в НЭП. Пути прохождения техники не должны пересекать ключевые биотопы.
7.	Участки леса на карстовых образованиях	Описание: Участки леса вокруг или на месте активного образования поверхностного (воронки, карры, желоба, котловины, каверны) и переходного (колодцы, туннели, шахты, провалы) карста. Признаки: Общие признаки для Иркутской области отсутствуют. Определение границ: выделяются участки леса вокруг карстовых образований размером от 1 до 10 м до 10 и размером более 10 м до 20 м.	Участки делянки, представляющие собой данные местообитания, рубке не подлежат и исключаются из эксплуатационной части лесосек и выделяется в НЭП.
8.	Участки местообитания видов из Красной книги Российской Федерации и Иркутской области	Описание: Участки леса, отличающиеся наличием и повышенным разнообразием видов, включенных в Красные книги Российской Федерации и Иркутской области по сравнению с фоновыми, выделяются только при проведении натурных исследований специалистами1. Признаки: Смешанные (вариант – мультипородные) участки леса, имеющие в составе основного древостоя не менее 5 пород. Формируются по границе выделов разных типов леса, например, лиственных и хвойных лесов, леса и прирусловых зарослей кустарников, где происходит взаимное проникновение видов из соседствующих фитоценозов. Формируются на границе леса и открытых (безлесных) пространств, например, леса и луга. Характерно наличие 5 и более видов кустарников. Включающие виды растений и грибов Красной книги Российской Федерации и Иркутской области с плотностью популяции не менее 5 шт./100м2 для древесных растений и 15 шт./100м^2 для травянистых. Определение границ: по естественным границам биотопа.	Для особо ценных участков рекомендуется создание особо охраняемой природной территории (ООПТ). Наносятся на технологические карты как неэксплуатационные площади. Выделение в НЭП, с буферной зоной не менее 1,5 высоты главной породы выдела. Если при выделении буферные зоны перекрываются, то выделяется единый биотоп.
Ключевые объекты			
1.	Деревья с гнездами	Наличие крупных гнезд птиц диаметром более 1 метра на дереве. При находке гнезд видов включенных в Красную книгу Российской Федерации и Иркутской области (черный аист, беркут, скопа, орлан-белохвост, могильник, большой подорлик, орел-карлик) обязательно приглашение специалиста (орнитолога или охотоведа). Для уточнения мер охраны необходимы консультации со специалистом1.	Выделяется буферная зона 200 м. Размер буферной зоны может быть увеличен после консультации со специалистом1. После консультаций со специалистом вокруг крупных гнезд видов, не включенных в Красные книги, возможны выборочные рубки вне гнездового периода. В пределах буферной зоны приостанавливаются все виды рубок в любое время года.

№ п/п	Наименование объектов биологического разнообразия	Характеристика (описание) объектов биологического разнообразия	Размеры буферных зон. Меры по сохранению
2.	Убежища животных	Наличие жилых нор барсука и берлог.	Устанавливается буферная зона размером от 50 до 100 метров для нор барсука в зависимости от размера колонии и 300 м для берлог с запретом рубок. В пределах буферной зоны приостанавливаются все виды рубок в любое время года.
3.	Естественные солонцы	Наличие естественного выхода солей на земную поверхность. Определяется по многочисленным следам зверей.	Устанавливается буферная зона от 50 до 100 метров. В пределах буферной зоны приостанавливаются все виды рубок в любое время года.

Примечание – 1. Необходимо обратится в комиссию по охране редких и находящихся под угрозой исчезновения растений, животных и других организмов, обитающих (произрастающих) на территории Иркутской области

Таблица 1.1.9.2.

Распределение редких видов, включенных в Красную книгу Иркутской области, встречающихся на территории Усть-Ордынского лесничества

Ключевые биотопы	Перечень редких видов, включенных в Красную книгу Иркутской области
	Среднесибирский подтаежно-лесостепной район
1. Заболоченные участки леса в бесточных понижениях	Артрохилиум болотный, калипсо луковичное, башмачок вздутоцветковый, надбородник безлистный, тайник безлистный, черный аист, камышовая овсянка, филин, восточный болотный лунь
2. Участки леса на окраинах болот	Артрохилиум болотный, калипсо луковичное, надбородник безлистный, хамарбия болотная, тайник безлистный, серый журавль, восточный болотный лунь, большой кроншнеп, филин, коростель, сплюшка.
3. Участки леса вокруг постоянных и временных водных объектов	Стрелолист стрелолистный, овсяница дальневосточная, болотник Стеллера, лилия пенсильванская, ирис кроваво-красный, артрохилиум болотный, башмачок известняковый, башмачок крупноцветковый, тайник безлистный, ятрышник шлемоносный, луносемянникдаурский, тиллея водяная, остролодочник беловатый, фиалка Александрова, фиалка надрезанная, шлемник повислый, калина обыкновенная, большой подорлик, коростель, филин, речная выдра.
4. Участки леса на каменистых россыпях и скальных обнажениях	Костенец алтайский, кривокучник сибирский, серобородник сибирский, лук алтайский, лилия карликовая, тюльпан одноцветковый, калипсо луковичное, луносемянник даурский, мертензия сибирская, серобородник сибирский, ковыль перистый, лилия карликовая, тюльпан одноцветковый, крашенинниковия терескеновая, пион марьин-корень, солодка уральская, гюльденштедтия весенняя, копеечник Турчанинова, фиалка Александрова, фиалка надрезанная, фиалка иркутская, флокс сибирский, заразиха сизоватая, заразиха Крылова, могильник, сапсан, балобан, филин, сплюшка.
5. Участки леса на крутых склонах и обрывах	Серобородник сибирский, ковыль перистый, лилия карликовая, тюльпан одноцветковый, крашенинниковия терескеновая, пион марьин-корень, солодка уральская, гюльденштедтия весенняя, копеечник Турчанинова, фиалка Александрова, фиалка надрезанная, фиалка иркутская, флокс сибирский, заразиха сизоватая, заразиха Крылова, могильник, орел-карлик, балобан, филин, малый перепелятник, ночница Иконникова.
6. Участки темнохвойных лесов среди светлохвойных и лиственных	Овсяница дальневосточная, калипсо луковичное, надбородник безлистный, гнездовка камчатская, мертензия енисейская, филин, ночница Иконникова.
7. Участки леса на карстовых образованиях	Башмачок известняковый, башмачок вздутоцветковый, дремлик зимовниковый.
8. Участки местообитания видов из Красной книги Российской Федерации и Иркутской области	Костенец алтайский, кривокучник сибирский, стрелолист стрелолистный, овсяница дальневосточная, серобородник сибирский, болотник Стеллера, лук алтайский, лилия карликовая, тюльпан одноцветковый, лилия пенсильванская, ирис кроваво-красный, артрохилиум болотный, калипсо луковичное, башмачок вздутоцветковый, надбородник безлистный, хамарбия болотная, тайник безлистный, луносемянник даурский, тиллея водяная, мертензия сибирская, мертензия енисейская, крашенинниковия терескеновая, пион марьин-корень, стародубка апеннинская, остролодочник беловатый, фиалка Александрова, фиалка надрезаная, фиалка иркутская, флокс сибирский, заразиха сизоватая, заразиха Крылова, шлемник повислый, калина обыкновенная, волчник обыкновенный, черный аист, камышовая овсянка, филин, восточный болотный лунь, коростель, беркут, могильник, большой подорлик, малый перепелятник, орел-карлик, сапсан, балобан, сплюшка, ночница Иконникова, речная выдра.

Таблица 1.1.9.3.

Распределение видов-индикаторов по ключевым биотопам и объектам в Усть-Ордынском лесничестве

Ключевые биотопы	Перечень видов-индикаторов
	Среднесибирский подтаежно-лесостепной район
1. Заболоченные участки леса в бесточных понижениях	Лиственница сибирская, ель сибирская, береза повислая, береза плосколистная, осина, ольховник кустарниковый, ивы, багульник болотный, голубика, сибирский углозуб, сибирская лягушка, гадюка, поручейник, бекас, желтоголовая трясогузка, бурая пеночка, полевка-экономка.
2. Участки леса на окраинах болот	Лиственница сибирская, береза повислая, береза плосколистная, осина, ольховник кустарниковый, ивы, багульник болотный, голубика, сибирский углозуб, сибирская лягушка, гадюка, бекас, полевой лунь, болотная сова, желтоголовая трясогузка, сибирский жулан, певчий сверчок, бурая пеночка, черноголовый чекан, дубровник, полевка-экономка.
3. Участки леса вокруг постоянных и временных водных объектов	Лиственница сибирская, ель сибирская, сосна обыкновенная, тополь лавролистный, тополь душистый, осина, береза повислая, береза плосколистная, смородина черная, смородина красная, яблоня ягодная, ольховник кустарниковый, ивы, живородящая ящерица, красноухая овсянка, водяная ночница, кабарга.
4. Участки леса на каменистых россыпях и скальных обнажениях	Лиственница сибирская, сосна обыкновенная, сосна кедровая, осина, береза повислая, береза плосколистная, таволга средняя, таволга извилистая, шиповник иглистый, живородящая ящерица, красноухая овсянка, водяная ночница, кабарга
5. Участки леса на крутых склонах и обрывах	Лиственница сибирская, сосна обыкновенная, сосна кедровая, осина, береза повислая, береза плосколистная, можжевельник сибирский, барбарис сибирский, смородина темно-пурпуровая, живородящая ящерица.
6. Участки темно-хвойных лесов среди светлохвойных и лиственных	Ель сибирская, пихта сибирская, сосна кедровая, сибирский углозуб, воробьинный сычик, корольковая пеночка, трехпалый дятел, клест-еловик, серый снегирь, мухоловка-мугимаки, сибирский дрозд, пестрый дрозд.
7. Участки леса на карстовых образованиях	Сибирский углозуб
8. Участки местообитания видов из Красной книги Российской Федерации и Иркутской области	Виды из Красной книги Российской Федерации и Иркутской области, указанные для района в таблице 1.1.9.2.

Порядок выделения ключевых биотопов на делянке

Выявленные в натуре ключевые биотопы и объекты, имеющие площадную характеристику, обозначаются цветной лентой или затёсками на граничных деревьях с внешней стороны, на чертеже лесосеки и в технологической карте отмечаются неэксплуатационной площадью.

Единичные ключевые биотопы в натуре обозначаются цветной лентой, на чертеже лесосеки в технологической карте отмечаются текстом с указанием количества штук.

Возможность сохранения единичных ключевых биотопов предпочтительнее на объектах, имеющих площадную характеристику, а так же на лесохозяйственных объектах (в семенных куртинах, группах и т.д.).

Порядок документального оформления лесосек (делянок) с ключевыми биотопами

Составление перечня участков для производства лесозаготовительных работ (декларация) на год предшествующий рубке.

Отвод лесосек (делянок), заявленных в декларации, с идентификацией и выделением ключевых биотопов и объектов.

Нанесение выделенных ключевых биотопов и объектов на чертеж лесосеки, для вычисления не эксплуатационной площади.

Получение первичной документации по отведенному лесосечному фонду.

Осмотр лесосек в натуре с целью уточнения выделенных ключевых биотопов и объектов (производится до начала лесозаготовительных работ в бесснежный период с учетом сезона разработки лесосеки) и перерасчета материально-денежной оценки.

Разработка технологической карты с учетом выделенных ключевых биотопов и объектов. Внесение в технологическую карту сведений о наличии и расположении ключевых биотопов на лесосеке.

Утверждение технологической карты руководителем лесозаготовительного предприятия.

Проведение инструктажа и ознакомление всего состава лесозаготовительной бригады перед началом разработки лесосеки (делянки) о количестве и местонахождении выделенных ключевых биотопов.

В процессе разработки лесосек осуществляется текущий систематический контроль, за сохраненными ключевыми биотопами.

Мониторинг лесосек с сохраненными ключевыми биотопами

В целях осуществления мониторинга ведется лист наблюдения на каждую лесосеку, в котором отражается наличие ключевых биотопов и их состояние до рубки и после рубки. К листу наблюдения прилагается копия чертежа лесосеки с нанесенным расположением ключевых биотопов.

Периодичность проведения мониторинга – 1 раз в год. По времени совмещается со сроками проводимых мероприятий по лесовосстановлению, до перевода лесосеки в покрытую лесом площадь.

Полученные данные отражаются в листе наблюдения.

Наблюдение за ключевыми биотопами заканчивается с переводом лесосеки в покрытую лесом площадь, о чем делается соответствующая отметка в листе наблюдения.

Данные мониторинга используются при проведении последующих лесохозяйственных мероприятий на конкретной лесосеке.

1.1.10. Характеристика существующих объектов лесной, лесоперерабатывающей инфраструктуры, объектов, не связанных с созданием лесной инфраструктуры, мероприятий по строительству, реконструкции и эксплуатации указанных объектов, предусмотренных документами территориального планирования

В целях использования, охраны, защиты, воспроизводства лесов в лесном фонде допускается создание объектов лесной инфраструктуры, в том числе лесных дорог.

Объекты лесной инфраструктуры должны содержаться в состоянии, обеспечивающем их эксплуатацию по назначению при условии сохранения полезных функций лесов.

Объекты лесной инфраструктуры после того, как отпадет надобность в них, подлежат сносу, а земли, на которых они располагались, - рекультивации.

Лесные дороги могут создаваться при любых видах использования лесов, а также в целях охраны, защиты и воспроизводства лесов.

Перечень объектов лесной инфраструктуры утверждается Правительством Российской Федерации для защитных лесов, эксплуатационных лесов, резервных лесов, а порядок проектирования, создания, содержания и эксплуатации таких объектов - уполномоченным федеральным органом исполнительной власти.

Для переработки древесины и иных лесных ресурсов создается лесоперерабатывающая инфраструктура (объекты переработки заготовленной древесины, биоэнергетические объекты и другое).

Создание лесоперерабатывающей инфраструктуры запрещается в защитных лесах, а также в иных предусмотренных настоящим Кодексом, другими федеральными законами случаях.

Помимо объектов лесной инфраструктуры и лесоперерабатывающих объектов в лесном фонде допускается создание объектов, не связанных с созданием лесной инфраструктуры. Перечень объектов, не связанных с созданием лесной инфраструктуры также утверждается Правительством Российской Федерации.

Перечень объектов лесной инфраструктуры для защитных лесов, эксплуатационных лесов и резервных лесов утвержден распоряжением Правительства Российской Федерации от 17.07.2012 № 1283-р.

Перечень объектов лесной инфраструктуры для защитных лесов, эксплуатационных лесов и резервных лесов утвержден распоряжением Правительства Российской Федерации от 17.07.2012 № 1283-р (в ред. от 21.12.2016 г. № 2752-р).

Перечень объектов, не связанных с созданием лесной инфраструктуры, для защитных лесов, эксплуатационных лесов, резервных лесов» утвержден распоряжением Правительства Российской Федерации от 27.05.2013 № 849-р (в ред. от 09.04.2016 № 628-р).

На карте-схеме лесной и лесоперерабатывающей инфраструктуры, объектов, не связанных с созданием лесной инфраструктуры отражено их местонахождение.

1.1.10.1. Объекты лесной инфраструктуры для защитных лесов, эксплуатационных лесов, резервных лесов

Правительством РФ установлен дифференцированный перечень объектов лесной инфраструктуры, регламентирующий их состав в зависимости от видов целевого назначения лесов – защитных лесов, эксплуатационных лесов и резервных лесов, а также категорий защитных лесов. Кроме того, перечень регламентирует состав объектов лесной инфраструктуры по видам использования лесов.

Информация о наличии на территории Усть-Ордынского лесничества объектов лесной инфраструктуры и мероприятий по строительству, реконструкции и эксплуатации указанных объектов приведена по данным на 01.09.2017 года, предоставленным Министерством лесного комплекса Иркутской области, в таблицах 1.1.10.1.1 и 1.1.10.1.2.

Таблица 1.1.10.1.1

Характеристика линейных объектов лесной инфраструктуры, расположенных на землях лесного фонда в защитных, эксплуатационных и резервных лесах

№ п/п	Наименование объекта, его характеристика	Протяженность объекта, км			Мероприятия по строительству, реконструкции, ремонту, эксплуатации, км	
		общая	в том числе по состоянию: удовлетворительное	в том числе по состоянию: неудовлетворительное	реконструкция, ремонт	строительство, эксплуатация
1	Лесные дороги, проезды	490	435	55	55	эксплуатация –435, строительство-6,1 (ежегодно)
1.1.	лесохозяйственные, включая противопожарные	161	135	26	26	эксплуатация –135, строительство-6,1 (ежегодно)
	из них:					
1.1.1	грунтовые	161	135	26	26	
1.2.	лесовозные	329	300	29	29	эксплуатация – 300 строительство-2,0 (ежегодно)
	из них:					
1.2.1	грунтовые	329	300	29	29	эксплуатация – 300 строительство-2,0 (ежегодно)
2	Квартальные просеки, всего	2865		2865	прочистка – 50 (ежегодно)	
2.1	шириной до 0,5 м	2865		2865	прочистка – 50 (ежегодно)	

Таблица 1.1.10.1.2

Характеристика иных объектов лесной инфраструктуры, расположенных на землях лесного фонда в защитных, эксплуатационных и резервных лесах

№ п/п	Наименование объектов	Ед. изм.	Наличие объектов			Мероприятия по строительству, реконструкции, ремонту, эксплуатации	
			всего	в том числе по состоянию: удовлетворительное	в том числе по состоянию: неудовлетворительное	реконструкция, ремонт	строительство, эксплуатация
1.	Обустроенное место для разведения костра и отдыха	шт.	10	10			эксплуатация - 10
2.	Информационные щиты, аншлаги	шт.	47	47			эксплуатация - 47

Объемы строительства объектов лесной инфраструктуры лесохозяйственным регламентом не лимитируются.

Арендаторы лесных участков строительством объектов лесной инфраструктуры занимаются по мере освоения территории арендного участка, в объемах, установленных проектами освоения лесов.

Общая протяженность квартальных просек составляет 2865 км, до ширины 4-х метров просеки не разрублены, 2865 км квартальных просек требует расчистки от древесной и кустарниковой растительности.

1.1.10.2. Объекты лесоперерабатывающей инфраструктуры для защитных лесов, эксплуатационных лесов, резервных лесов

На землях лесного фонда в защитных лесах, эксплуатационных лесах и резервных лесах отсутствуют объекты лесоперерабатывающей инфраструктуры.

Объемы строительства объектов лесоперерабатывающей инфраструктуры лесохозяйственным регламентом не лимитируются.

1.1.10.3. Объекты, не связанные с созданием лесной инфраструктуры для защитных лесов, эксплуатационных лесов, резервных лесов

В соответствии со статьей 21 Лесного кодекса Российской Федерации строительство, реконструкция и эксплуатация объектов, не связанных с созданием лесной инфраструктуры, на землях лесного фонда допускаются для:

1) осуществления работ по геологическому изучению недр;

2) разработки месторождений полезных ископаемых;

3) использования водохранилищ и иных искусственных водных объектов, а также гидротехнических сооружений, морских портов, морских терминалов, речных портов, причалов;

4) использования линий электропередачи, линий связи, дорог, трубопроводов и других линейных объектов, а также сооружений, являющихся неотъемлемой технологической частью указанных объектов (далее - линейные объекты);

5) переработки древесины и иных лесных ресурсов;
6) осуществления рекреационной деятельности;
7) осуществления религиозной деятельности.

Правительством Российской Федерации установлен дифференцированный перечень объектов, не связанных с созданием лесной инфраструктуры. Перечень регламентирует их состав в зависимости от видов целевого назначения лесов - защитных лесов, эксплуатационных лесов и резервных лесов, а также категорий защитных лесов.

Информация о наличии на территории Усть-Ордынского лесничества объектов, не связанных с созданием лесной инфраструктуры и мероприятий по строительству, реконструкции и эксплуатации указанных объектов приведена по данным на 01.09.2017 года, предоставленным Министерством лесного комплекса Иркутской области в таблице 1.1.10.3.1.

Таблица 1.1.10.3.1

Характеристика объектов, не связанных с созданием лесной инфраструктуры, расположенных на землях лесного фонда в защитных, эксплуатационных и резервных лесах

№ п/п	Наименование объекта	Ед. изм.	Наличие объектов			Мероприятия по строительству, реконструкции, ремонту, эксплуатации	
			всего	в том числе по состоянию		реконструкция, ремонт	строительство, эксплуатация
				удовлетворительное	неудовлетворительное		
1.	Дорога автомобильная	км	359	359	-	-	эксплуатация - 359
2.	Линия электропередачи	км	15,1	15,1	-	-	
3.	Линия связи	км	2,4	2,4			эксплуатация – 2,4

1.1.10.4. Сведения о лесных участках, закрепленных за арендаторами с целью заготовки древесины

Сведения о закреплённых лесных участках с целью заготовки древесины содержатся в таблице 1.1.8.4.1.

Таблица 1.1.10.4.1.

Сведения о закреплённых лесных участках с целью заготовки древесины по Усть-Ордынскому лесничеству по состоянию на 01.01.2017 г.

№№ п/п	Лесопользователь	Площадь участка, га	Ежегодный объём пользования, установленный договором аренды, тыс. м^3	
			всего	в т.ч. хвойных
Аренда лесных участков				
1	ООО «Крона-Бонитет»	5145,0	8,6	6,4
2	ООО «Крона-Бонитет»	15617,0	23,0	19,0
3	ООО «Леспромхоз-1»	11590,0	25,0	21,0
4	ООО «Единство»	6542,0	7,0	5,8
5	ООО ИндустрияСтройСервис»	33203,0	80,1	38.5
6	ООО «Байтоглес»	6487,0	9,0	6,3
7	ИП «Калашян Ю.М.»	16320,0	26,0	9,2
8	ООО «Янтарь»	11867,0	19.0	16.0
9	ФБУ ОИК-1 Бозой	2758,0	3,5	2,7

В соответствии с решениями технического совещания по разработке лесохозяйственных регламентов от 07 июля 2017 года в данном разделе приводится информация о передаче лесных участков в аренду для заготовки древесины.

Границы арендных участков обозначены на прилагаемой карте-схеме объектов лесной, лесоперерабатывающей инфраструктуры и объектов, не связанных с созданием лесной инфраструктуры, с отражением лесных участков, закрепленных за арендаторами с целью заготовки древесины.

1.2. Виды разрешённого использования лесов

В соответствии со статьей 25 ЛК РФ, использование лесов может быть следующих видов:
1) заготовка древесины;
2) заготовка живицы;
3) заготовка и сбор недревесных лесных ресурсов;
4) заготовка пищевых лесных ресурсов и сбор лекарственных растений;
5) осуществления видов деятельности в сфере охотничьего хозяйства;
6) ведение сельского хозяйства;
7) осуществление научно-исследовательской деятельности, образовательной деятельности;
8) осуществление рекреационной деятельности;
9) создание лесных плантаций и их эксплуатация;
10) выращивание лесных плодовых, ягодных, декоративных растений, лекарственных растений;
11) выращивание посадочного материала лесных растений (сеянцев, саженцев);
12) выполнение работ по геологическому изучению недр, разработка месторождений полезных ископаемых;
13) строительство и эксплуатация водохранилищ и иных искусственных водных объектов, а также гидротехнических сооружений и специализированных портов;
14) строительство, реконструкция, эксплуатация линейных объектов;
15) переработка древесины и иных лесных ресурсов;
16) осуществление религиозной деятельности;
17) иные виды, определенные в соответствии с частью 2 статьи 6 ЛК РФ.

В таблице 1.2.1 перечислены виды разрешенного использования лесов с перечнем кварталов, в которых допускаются указанные виды использования и площади, на которой оно возможно.

Таблица 1.2.1

Виды разрешенного использования лесов

Виды разрешенного использования лесов	Наименование участковых лесничеств	Перечень кварталов или их частей по дачам и техническим участкам	Площадь, га
*Заготовка древесины	Байтогское	Байтогская дача, кварталы 1, 9–19, 28–64, 68–103, 107–143, 147–180, 184–214, 221–250, 256–286, 292–319, 323–378	Вся лесопокрытая площадь
		Баяндаевская дача, кварталы 87–93	
		Технический участок № 1 (совхоз «Байтогский») кварталы 1–44	
		Технический участок № 2 (совхоз «Ново-Николаевский») кварталы 1–52	
	Тугутуйское	Тугутуйская дача кварталы 1–45, 46ч.-48ч., 49-60, 61ч.-63ч., 67ч.-69ч., 70-74, 75ч.-77ч., 84, 85ч.-89ч., 97-102, 103ч., 113-116, 117ч., 118ч., 128ч.-130ч.	
		Технический участок № 6 (ОПХ «Элита») кварталы 1–25	
		Технический участок № 7 (совхоз «Тугутуйский») кварталы 1–33	
		Технический участок № 8 (совхоз «Муринский») кварталы 1–12	
		Технический участок № 10 (колхоз им.XXV Партсъезда) кварталы 1–13	
		Технический участок № 9 (колхоз им. Ленина) кварталы 1–26	
	Эхирит-Булагатское	Эхирит–Булагатская дача кварталы 1–243, 245–248, 252–306	
		Технический участок № 3 (совхоз «Усть–Ордынский») кварталы 1–48	
		Технический участок № 4 (совхоз «Эхирит–Булагатский») кварталы 1–10	
		Технический участок № 5 (совхоз «Харазаргайский») кварталы 1–57	
		Эхирит–Булагатская дача кварталы 1–243, 245–248, 252–306	
	Всего по лесничеству		289959
Заготовка живицы	Байтогское	Байтогская дача, кварталы 1, 9–19, 28–30, 31ч.–36ч., 37–64, 68–74, 75ч.–78ч., 79–103, 107–117, 118ч.–120ч., 121–143, 147–158, 159ч.–161ч., 162–172, 184–196, 197ч.–200ч., 201–210, 221–235, 236ч., 237ч., 238–246, 256–286, 292–319, 323–378	Площадь спелых и перестойных сосновых насаждений эксплуатационных лесов, включённые в расчёт пользования по сплошнолесосечным рубкам
		Баяндаевская дача, кварталы 87ч., 88ч., 89–93	
		Технический участок № 1 (совхоз «Байтогский»), кварталы 1ч., 2–6, 7ч., 8ч., 9–11, 12ч., 13–21, 22ч., 23ч., 24, 25, 26ч., 27ч., 28, 29, 30ч., 31–40, 41ч., 42, 43	
		Технический участок № 2 (совхоз «Ново–Николаевский»), кварталы 1, 2, 4–5, 6ч., 8–14, 15ч., 16ч., 17, 18ч., 20–23, 25–52	
	Эхирит-Булагатское	Эхирит-Булагатская дача, кварталы 1–108, 109ч., 110–132, 133ч., 134–243, 245–248, 252–291, 292ч., 293–298, 299ч.–303ч., 304–306	
		Технический участок № 3 (совхоз «Усть-Ордынский»), кварталы 1–5, 6ч., 7, 8, 9ч., 10ч., 11–17, 18ч.–21ч., 22, 23, 24ч., 25–28, 29ч.–34ч., 36–39, 40ч., 41, 42, 43ч., 44–48	
		Технический участок № 5 (совхоз «Харазаргайский»), кварталы 1–16, 18–23, 25–33, 34ч., 35, 36, 37ч., 39–44, 45ч., 46–48, 49ч.–53ч., 54, 55, 57	
		Технический участок № 4 (совхоз «Эхирит-Булагатский»), кварталы 1, 2, 3ч., 5, 6, 8ч., 9ч.	
	Тугутуйское	Тугутуйская дача, кварталы 1–54, 56–144, 146–149	
		Технический участок № 9 (колхоз им. Ленина), кварталы 1–4, 6–26	
		Технический участок № 8 (совхоз «Муринский»), кварталы 1–5, 6ч., 7, 8ч., 10–12	
		Технический участок № 10 (колхоз им. XXV Партсъезда), кварталы № 1–3, 5–7, 11ч., 12ч., 13	
		Технический участок № 7 (совхоз «Тугутуйский»), кварталы 1–3, 4ч., 5, 6, 8–10, 11ч.,12–32	
		Технический участок № 11 (совхоз «Олойский»), кварталы 5, 7, 12–18, 21	
		Технический участок № 6 (ОПХ «Элита»), кварталы 1, 2ч., 3–10, 11ч., 12–19, 21–23	
	Всего по лесничеству		13686
Заготовка и сбор недревесных лесных ресурсов	Байтогское	Байтогская дача, кварталы 1, 9–19, 28–64, 68–103, 107–143, 147–180, 184–214, 221–250, 256–286, 292–319, 323–378	Покрытые лесом земли + вырубки + болота
		Баяндаевская дача, кварталы 87–93	
		Технический участок № 1 (совхоз «Байтогский») кварталы 1–44	
		Технический участок № 2 (совхоз «Ново-Николаевский») кварталы 1–52	
	Тугутуйское	Тугутуйская дача кварталы 1–45, 46ч.-48ч., 49-60, 61ч.-63ч., 67ч.-69ч., 70-74, 75ч.-77ч., 84, 85ч.-89ч., 97-102, 103ч., 113-116, 117ч., 118ч., 128ч.-130ч.	
		Технический участок № 6 (ОПХ «Элита») кварталы 1–25	
		Технический участок № 7 (совхоз «Тугутуйский») кварталы 1–33	
		Технический участок № 8 (совхоз «Муринский») кварталы 1–12	
		Технический участок № 10 (колхоз им.XXV Партсъезда) кварталы 1–13	
		Технический участок № 9 (колхоз им. Ленина) кварталы 1–26	
	Эхирит-Булагатское	Эхирит–Булагатская дача кварталы 1–243, 245–248, 252–306	
		Технический участок № 3 (совхоз «Усть–Ордынский») кварталы 1–48	
		Технический участок № 4 (совхоз «Эхирит–Булагатский») кварталы 1–10	
		Технический участок № 5 (совхоз «Харазаргайский») кварталы 1–57	
		Эхирит–Булагатская дача кварталы 1–243, 245–248, 252–306	
	Всего по лесничеству		251143
Заготовка пищевых лесных ресурсов и сбор лекарственных растений	Байтогское	Байтогская дача, кварталы 1, 9–19, 28–64, 68–103, 107–143, 147–180, 184–214, 221–250, 256–286, 292–319, 323–378	Лесные земли + болота
		Баяндаевская дача, кварталы 87–93	
		Технический участок № 1 (совхоз «Байтогский») кварталы 1–44	
		Технический участок № 2 (совхоз «Ново-Николаевский») кварталы 1–52	
	Тугутуйское	Тугутуйская дача кварталы 1–45, 46ч.-48ч., 49-60, 61ч.-63ч., 67ч.-69ч., 70-74, 75ч.-77ч., 84, 85ч.-89ч., 97-102, 103ч., 113-116, 117ч., 118ч., 128ч.-130ч.	
		Технический участок № 6 (ОПХ «Элита») кварталы 1–25	
		Технический участок № 7 (совхоз «Тугутуйский») кварталы 1–33	
		Технический участок № 8 (совхоз «Муринский») кварталы 1–12	
		Технический участок № 10 (колхоз им.XXV Партсъезда) кварталы 1–13	
		Технический участок № 9 (колхоз им. Ленина) кварталы 1–26	
	Эхирит-Булагатское	Эхирит–Булагатская дача кварталы № 1–243, 245–248, 252–306	
		Технический участок № 3 (совхоз «Усть–Ордынский») кварталы 1–48	
		Технический участок № 4 (совхоз «Эхирит–Булагатский») кварталы 1–10	
		Технический участок № 5 (совхоз «Харазаргайский») кварталы 1–57	
		Эхирит–Булагатская дача кварталы 1–243, 245–248, 252–306	
	Всего по лесничеству		253314
**Осуществление видов деятельности в сфере охотничьего хозяйства	Байтогское	Байтогская дача, кварталы 1, 9–19, 28–64, 68–103, 107–143, 147–180, 184–214, 221–250, 256–286, 292–319, 323–378	63513
		Баяндаевская дача, кварталы 87–93	1568
		Технический участок № 1 (совхоз «Байтогский») кварталы 1–44	9321
		Технический участок № 2 (совхоз «Ново-Николаевский») кварталы 1–52	9580
	Итого		83982
	Тугутуйское	Тугутуйская дача кварталы 1–45, 46ч.-48ч., 49-60, 61ч.-63ч., 67ч.-69ч., 70-74, 75ч.-77ч., 84, 85ч.-89ч., 97-102, 103ч., 113-116, 117ч., 118ч., 128ч.-130ч.	59126
		Технический участок № 6 (ОПХ «Элита») кварталы 1–25	5885
		Технический участок № 7 (совхоз «Тугутуйский») кварталы 1–33	7745
		Технический участок № 8 (совхоз «Муринский») кварталы 1–12	3935
		Технический участок № 10 (колхоз им.XXV Партсъезда) кварталы 1–13	2874
		Технический участок № 9 (колхоз им. Ленина) кварталы 1–26	5100
		Технический участок № 11 (совхоз «Олойский») кварталы 1–21	3913
	Итого		88578
	Эхирит-Булагатское	Эхирит–Булагатская дача кварталы 1–243, 245–248, 252–306	58523
		Технический участок № 3 (совхоз «Усть–Ордынский») кварталы 1–48	12225
		Технический участок № 4 (совхоз «Эхирит–Булагатский») кварталы 1–10	1669
		Технический участок № 5 (совхоз «Харазаргайский») кварталы 1–57	12257
	Итого		84674
Всего			257234
Ведение сельского хозяйства	Байтогское	Байтогская дача, кварталы 1, 9–19, 28–64, 68–103, 107–143, 147–180, 184–214, 221–250, 256–286, 292–319, 323–378	63513
		Баяндаевская дача, кварталы 87–93	1568
		Технический участок № 1 (совхоз «Байтогский») кварталы 1–44	9321
		Технический участок № 2 (совхоз «Ново-Николаевский») кварталы 1–52	9580
	Итого		83982
	Тугутуйское	Тугутуйская дача кварталы 1–45, 46ч.-48ч., 49-60, 61ч.-63ч., 67ч.-69ч., 70-74, 75ч.-77ч., 84, 85ч.-89ч., 97-102, 103ч., 113-116, 117ч., 118ч., 128ч.-130ч.	59126
		Технический участок № 6 (ОПХ «Элита») кварталы 1–25	5885
		Технический участок № 7 (совхоз «Тугутуйский») кварталы 1–33	7745
		Технический участок № 8 (совхоз «Муринский») кварталы 1–12	3935
		Технический участок № 10 (колхоз им.XXV Партсъезда) кварталы 1–13	2874
		Технический участок № 9 (колхоз им. Ленина) кварталы 1–26	5100
		Технический участок № 11 (совхоз «Олойский») кварталы 1–21	3913
	Итого		88578
	Эхирит-Булагатское	Эхирит–Булагатская дача кварталы 1–243, 245–248, 252–306	58523
		Технический участок № 3 (совхоз «Усть–Ордынский») кварталы 1–48	12225
		Технический участок № 4 (совхоз «Эхирит–Булагатский») кварталы 1–10	1669
		Технический участок № 5 (совхоз «Харазаргайский») кварталы 1–57	12257
	Итого		84674
Всего			257234
Осуществление научно-исследовательской деятельности, образовательной деятельности	Байтогское	Байтогская дача, кварталы 1, 9–19, 28–64, 68–103, 107–143, 147–180, 184–214, 221–250, 256–286, 292–319, 323–378	63513
		Баяндаевская дача, кварталы 87–93	1568
		Технический участок № 1 (совхоз «Байтогский») кварталы 1–44	9321
		Технический участок № 2 (совхоз «Ново-Николаевский») кварталы 1–52	9580
	Итого		83982
	Тугутуйское	Тугутуйская дача кварталы 1–46ч.-48ч., 49-60, 61ч.-63ч., 67ч.-69ч., 70-74, 75ч.-77ч., 84, 85ч.-89ч., 97-102, 103ч., 113-116, 117ч., 118ч., 128ч.-130ч.	59126
		Технический участок № 6 (ОПХ «Элита») кварталы 1–25	5885
		Технический участок № 7 (совхоз «Тугутуйский») кварталы 1–33	7745
		Технический участок № 8 (совхоз «Муринский») кварталы 1–12	3935
		Технический участок № 10 (колхоз им.XXV Партсъезда) кварталы 1–13	2874
		Технический участок № 9 (колхоз им. Ленина) кварталы 1–26	5100
		Технический участок № 11 (совхоз «Олойский») кварталы 1–21	3913
	Итого		88578

Виды разрешенного использования лесов	Наименование участковых лесничеств	Перечень кварталов или их частей по дачам и техническим участкам	Площадь, га
	Эхирит-Булагатское	Эхирит-Булагатская дача кварталы 1–243, 245–248, 252–306	58523
		Технический участок № 3 (совхоз «Усть-Ордынский») кварталы 1–48	12225
		Технический участок № 5 (совхоз «Харазаргайский») кварталы 1–57	12257
		Технический участок № 4 (совхоз «Эхирит-Булагатский») кварталы 1–10	1669
	Итого		84674
Всего			257234
***Осуществление рекреационной деятельности	Байтогское	Байтогская дача, кварталы 1, 9–19, 28–64, 68–103, 107–143, 147–180, 184–214, 221–250, 256–286, 292–319, 323–378	63513
		Баяндаевская дача, кварталы 87–93	1568
		Технический участок № 1 (совхоз «Байтогский») кварталы 1–44	9321
		Технический участок № 2 (совхоз «Ново-Николаевский») кварталы 1–52	9580
	Итого		83982
	Тугутуйское	Тугутуйская дача кварталы 1–45, 46ч.-48ч., 49-60, 61ч.-63ч., 67ч.-69ч., 70-74, 75ч.-77ч., 84, 85ч.-89ч., 97-102, 103ч., 113-116, 117ч., 118ч., 128ч.-130ч.	59126
		Технический участок № 6 (ОПХ «Элита») кварталы 1–25	5885
		Технический участок № 7 (совхоз «Тугутуйский») кварталы 1–33	7745
		Технический участок № 8 (совхоз «Муринский») кварталы 1–12	3935
		Технический участок № 10 (колхоз им.XXV Партсъезда) кварталы 1–13	2874
		Технический участок № 9 (колхоз им. Ленина) кварталы 1–26	5100
		Технический участок № 11 (совхоз «Олойский») кварталы 1–21	3913
	Итого		88578
	Эхирит-Булагатское	Эхирит-Булагатская дача кварталы 1–243, 245–248, 252–306	58523
		Технический участок № 3 (совхоз «Усть-Ордынский») кварталы 1–48	12225
		Технический участок № 5 (совхоз «Харазаргайский») кварталы 1–57	12257
		Технический участок № 4 (совхоз «Эхирит-Булагатский») кварталы 1–10	1669
	Итого		88587
Всего			257234
Создание лесных плантаций и их эксплуатация	Байтогское	Байтогская дача, кварталы 1, 9–19, 28–30, 31ч.–36ч., 37–64, 68–74, 75ч.–78ч., 79–103, 107–117, 118ч.–120ч., 121–143, 147–158, 159ч.–161ч., 162–172, 184–196, 197ч.–200ч., 201–210, 221–235, 236ч., 237ч., 238–246, 256–286, 292–319, 323–378	Данные уточняются при возникновении потребности
		Баяндаевская дача, кварталы 87ч., 88ч., 89–93	
		Технический участок № 1 (совхоз «Байтогский»), кварталы 1ч., 2–6, 7ч., 8ч., 9–11, 12ч., 13–21, 22ч., 23ч., 24, 25, 26ч., 27ч., 28, 29, 30ч., 31–40, 41ч., 42, 43	
		Технический участок № 2 (совхоз «Ново–Николаевский»), кварталы 1, 2, 4–5, 6ч., 8–14, 15ч., 16ч., 17, 18ч., 20–23, 25–52	
	Тугутуйское	Тугутуйская дача кварталы 1–46ч.-48ч., 49-60, 61ч.-63ч., 67ч.-69ч., 70-74, 75ч.-77ч., 84, 85ч.-89ч., 97-102, 103ч., 113-116, 117ч., 118ч., 128ч.-130ч.	
		Технический участок № 9 (колхоз им. Ленина), кварталы 1–4, 6–26	
		Технический участок № 8 (совхоз «Муринский»), кварталы 1–5, 6ч., 7, 8ч., 10–12	
		Технический участок № 10 (колхоз им. XXV Партсъезда), кварталы 1–3, 5–7, 11ч., 12ч., 13	
		Технический участок № 7 (совхоз «Тугутуйский»), кварталы 1–3, 4ч., 5, 6, 8–10, 11ч.,12–32	
		Технический участок № 11 (совхоз «Олойский»), кварталы 5, 7, 12–18, 21	
		Технический участок № 6 (ОПХ «Элита»), кварталы 1, 2ч., 3–10, 11ч., 12–19, 21–23	
	Эхирит-Булагатское	Эхирит-Булагатская дача, кварталы 1–108, 109ч., 110–132, 133ч., 134–243, 245–248, 252–291, 292ч., 293–298, 299ч.–303ч., 304–306	
		Технический участок № 3 (совхоз «Усть-Ордынский»), кварталы 1–5, 6ч., 7, 8, 9ч., 10ч., 11–17, 18ч.–21ч., 22, 23, 24ч., 25–28, 29ч.–34ч., 36–39, 40ч., 41, 42, 43ч., 44–48	
		Технический участок № 5 (совхоз «Харазаргайский»), кварталы 1–16, 18–23, 25–33, 34ч., 35, 36, 37ч., 39–44, 45ч., 46–48, 49ч.–53ч.,54, 55, 57	
		Технический участок № 4 (совхоз «Эхирит-Булагатский»), кварталы 1, 2, 3ч., 5, 6, 8ч., 9ч.	
Всего			257234
Выращивание лесных плодовых, ягодных, декоративных растений, лекарственных растений	Байтогское	Байтогская дача, кварталы 1, 9–19, 28-64, 68-103, 107-143, 147-180, 184-214, 221-250, 256-286, 292-319, 323-378.	Местоположение будет уточнено при возникновении потребности
		Баяндаевская дача, кварталы 87–93	
		Технический участок № 1 (совхоз «Байтогский»), кварталы 1-44	
		Технический участок № 2 (совхоз «Ново–Николаевский»), кварталы 1–52	
	Тугутуйское	Тугутуйская дача кварталы 1–45, 46ч.-48ч., 49-60, 61ч.-63ч., 67ч.-69ч., 70-74, 75ч.-77ч., 84, 85ч.-89ч., 97-102, 103ч., 113-116, 117ч., 118ч., 128ч.-130ч.	
		Технический участок № 9 (колхоз им. Ленина), кварталы 1–26	
		Технический участок № 8 (совхоз «Муринский»), кварталы 1–12	
		Технический участок № 10 (колхоз им. XXV Партсъезда), кварталы 1–13	
		Технический участок № 7 (совхоз «Тугутуйский»), кварталы 1–33	
		Технический участок № 11 (совхоз «Олойский»), кварталы 1-21	
		Технический участок № 6 (ОПХ «Элита»), кварталы 1-25	
	Эхирит-Булагатское	Эхирит-Булагатская дача, кварталы 1–243, 245-248, 252-306.	
		Технический участок № 3 (совхоз «Усть-Ордынский»), кварталы 1–48	
		Технический участок № 5 (совхоз «Харазаргайский»), кварталы 1–57	
		Технический участок № 4 (совхоз «Эхирит-Булагатский»), кварталы 1-10.	
	Всего по лесничеству		257234
Выполнение работ по геологическому изучению недр, разработка месторождений полезных ископаемых	Байтогское	Байтогская дача, кварталы 1, 9–19, 28–64, 68–103, 107–143, 147–180, 184–214, 221–250, 256–286, 292–319, 323–378	Данные уточняются при возникновении потребности
		Баяндаевская дача, кварталы 87–93	
		Технический участок № 1 (совхоз «Байтогский») кварталы 1–44	
		Технический участок № 2 (совхоз «Ново-Николаевский») кварталы 1–52	
	Тугутуйское	Тугутуйская дача кварталы 1–45, 46ч.-48ч., 49-60, 61ч.-63ч., 67ч.-69ч., 70-74, 75ч.-77ч., 84, 85ч.-89ч., 97-102, 103ч., 113-116, 117ч., 118ч., 128ч.-130ч.	
		Технический участок № 6 (ОПХ «Элита») кварталы 1–25	
		Технический участок № 7 (совхоз «Тугутуйский») кварталы 1–33	
		Технический участок № 8 (совхоз «Муринский») кварталы 1–12	
		Технический участок № 10 (колхоз им.XXV Партсъезда) кварталы 1–13	
		Технический участок № 9 (колхоз им. Ленина) кварталы 1–26	
		Технический участок № 11 (совхоз «Олойский») кварталы 1–21	
	Эхирит-Булагатское	Эхирит-Булагатская дача кварталы 1–243, 245–248, 252–306	
		Технический участок № 3 (совхоз «Усть-Ордынский») кварталы 1–48	
		Технический участок № 5 (совхоз «Харазаргайский») кварталы 1–57	
		Технический участок № 4 (совхоз «Эхирит-Булагатский») кварталы 1–10	
Всего			257234
Строительство и эксплуатация водохранилищ и иных искусственных водных объектов, а также гидротехнических сооружений и специализированных портов	Байтогское	Байтогская дача, кварталы 1, 9–19, 28–64, 68–103, 107–143, 147–180, 184–214, 221–250, 256–286, 292–319, 323–378	Данные уточняются при возникновении потребности
		Баяндаевская дача, кварталы 87–93	
		Технический участок № 1 (совхоз «Байтогский») кварталы 1–44	
		Технический участок № 2 (совхоз «Ново-Николаевский») кварталы 1–52	
	Тугутуйское	Тугутуйская дача кварталы 1–45, 46ч.-48ч., 49-60, 61ч.-63ч., 67ч.-69ч., 70-74, 75ч.-77ч., 84, 85ч.-89ч., 97-102, 103ч., 113-116, 117ч., 118ч., 128ч.-130ч.	
		Технический участок № 6 (ОПХ «Элита») кварталы 1–25	
		Технический участок № 7 (совхоз «Тугутуйский») кварталы 1–33	
		Технический участок № 8 (совхоз «Муринский») кварталы 1–12	
		Технический участок № 10 (колхоз им.XXV Партсъезда) кварталы 1–13	
		Технический участок № 9 (колхоз им. Ленина) кварталы 1–26	
		Технический участок № 11 (совхоз «Олойский») кварталы 1–21	
	Эхирит-Булагатское	Эхирит-Булагатская дача кварталы 1–243, 245–248, 252–306	
		Технический участок № 3 (совхоз «Усть-Ордынский») кварталы 1–48	
		Технический участок № 5 (совхоз «Харазаргайский») кварталы 1–57	
		Технический участок № 4 (совхоз «Эхирит-Булагатский») кварталы 1–10	
Всего			257234
****Строительство, реконструкция, эксплуатация линейных объектов	Байтогское	Байтогская дача, кварталы 1, 9–19, 28–64, 68–103, 107–143, 147–180, 184–214, 221–250, 256–286, 292–319, 323–378	Данные уточняются при возникновении потребности
		Баяндаевская дача, кварталы 87–93	
		Технический участок № 1 (совхоз «Байтогский») кварталы 1–44	
		Технический участок № 2 (совхоз «Ново-Николаевский») кварталы 1–52	
	Тугутуйское	Тугутуйская дача кварталы 1–45, 46ч.-48ч., 49-60, 61ч.-63ч., 67ч.-69ч., 70-74, 75ч.-77ч., 84, 85ч.-89ч., 97-102, 103ч., 113-116, 117ч., 118ч., 128ч.-130ч.	
		Технический участок № 6 (ОПХ «Элита») кварталы 1–25	
		Технический участок № 7 (совхоз «Тугутуйский») кварталы 1–33	
		Технический участок № 8 (совхоз «Муринский») кварталы 1–12	
		Технический участок № 10 (колхоз им.XXV Партсъезда) кварталы 1–13	
		Технический участок № 9 (колхоз им. Ленина) кварталы 1–26	
		Технический участок № 11 (совхоз «Олойский») кварталы 1–21	
	Эхирит-Булагатское	Эхирит-Булагатская дача кварталы 1–243, 245–248, 252–306	
		Технический участок № 3 (совхоз «Усть-Ордынский») кварталы 1–48	
		Технический участок № 5 (совхоз «Харазаргайский») кварталы 1–57	
		Технический участок № 4 (совхоз «Эхирит-Булагатский») кварталы 1–10	
Всего			257234
Переработка древесины и иных лесных ресурсов	Байтогское	Байтогская дача, кварталы 1, 9–19, 28–30, 31ч.–36ч., 37–64, 68–74, 75ч.–78ч., 79–103, 107–117, 118ч.–120ч., 121–143, 147–158, 159ч.–161ч., 162–172, 184–196, 197ч.–200ч., 201–210, 221–235, 236ч., 237ч., 238–246, 256–286, 292–319, 323–378	Данные уточняются по мере необходимости
		Баяндаевская дача, кварталы 87ч., 88ч., 89–93	
		Технический участок № 1 (совхоз «Байтогский»), кварталы 1ч., 2–6, 7ч., 8ч., 9–11, 12ч., 13–21, 22ч., 23ч., 24, 25, 26ч., 27ч., 28, 29, 30ч., 31–40, 41ч., 42, 43	
		Технический участок № 2 (совхоз «Ново–Николаевский»), кварталы 1, 2, 4–5, 6ч., 8–14, 15ч., 16ч., 17, 18ч., 20–23, 25–52	
	Тугутуйское	Тугутуйская дача кварталы 1–45, 46ч.-48ч., 49-60, 61ч.-63ч., 67ч.-69ч., 70-74, 75ч.-77ч., 84, 85ч.-89ч., 97-102, 103ч., 113-116, 117ч., 118ч., 128ч.-130ч.	
		Технический участок № 9 (колхоз им. Ленина), кварталы 1–4, 6–26	
		Технический участок № 8 (совхоз «Муринский»), кварталы 1–5, 6ч., 7, 8ч., 10–12	
		Технический участок № 10 (колхоз им. XXV Партсъезда), кварталы 1–3, 5–7, 11ч., 12ч., 13	
		Технический участок № 7 (совхоз «Тугутуйский»), кварталы 1–3, 4ч., 5, 6, 8–10, 11ч.,12–32	
		Технический участок № 11 (совхоз «Олойский»), кварталы 5, 7, 12–18, 21	
		Технический участок № 6 (ОПХ «Элита»), кварталы 1, 2ч., 3–10, 11ч., 12–19, 21–23	
	Эхирит-Булагатское	Эхирит-Булагатская дача, кварталы 1–108, 109ч., 110–132, 133ч., 134–243, 245–248, 252–291, 292ч., 293–298, 299ч.–303ч., 304–306	
		Технический участок № 3 (совхоз «Усть-Ордынский»), кварталы 1–5, 6ч., 7, 8, 9ч., 10ч., 11–17, 18ч.–21ч., 22, 23, 24ч., 25–28, 29ч.–34ч., 36–39, 40ч., 41, 42, 43ч., 44–48	
		Технический участок № 5 (совхоз «Харазаргайский»), кварталы 1–16, 18–23, 25–33, 34ч., 35, 36, 37ч., 39–44, 45ч., 46–48, 49ч.–53ч.,54, 55, 57	
		Технический участок № 4 (совхоз «Эхирит-Булагатский»), кварталы 1, 2, 3ч., 5, 6, 8ч., 9ч.	
	Всего по лесничеству		257234
Осуществление религиозной деятельности	Байтогское	Байтогская дача, кварталы 1, 9–19, 28–64, 68–103, 107–143, 147–180, 184–214, 221–250, 256–286, 292–319, 323–378	Данные уточняются при возникновении потребности
		Баяндаевская дача, кварталы 87–93	
		Технический участок № 1 (совхоз «Байтогский») кварталы 1–44	
		Технический участок № 2 (совхоз «Ново-Николаевский») кварталы 1–52	
	Тугутуйское	Тугутуйская дача кварталы 1–46ч.-48ч., 49-60, 61ч.-63ч., 67ч.-69ч., 70-74, 75ч.-77ч., 84, 85ч.-89ч., 97-102, 103ч., 113-116, 117ч., 118ч., 128ч.-130ч.	
		Технический участок № 6 (ОПХ «Элита») кварталы 1–25	
		Технический участок № 7 (совхоз «Тугутуйский») кварталы 1–33	
		Технический участок № 8 (совхоз «Муринский») кварталы 1–12	
		Технический участок № 10 (колхоз им.XXV Партсъезда) кварталы 1–13	
		Технический участок № 9 (колхоз им. Ленина) кварталы 1–26	
		Технический участок № 11 (совхоз «Олойский») кварталы 1–21	
	Эхирит-Булагатское	Эхирит-Булагатская дача кварталы 1–243, 245–248, 252–306	
		Технический участок № 3 (совхоз «Усть-Ордынский») кварталы 1–48	
		Технический участок № 5 (совхоз «Харазаргайский») кварталы 1–57	
		Технический участок № 4 (совхоз «Эхирит-Булагатский») кварталы 1–10	
Всего:			257234
Выращивание посадочного материала лесных насаждений растений (саженцев, сеянцев)	Байтогское	Байтогская дача, части кварталов: 1, 9–19, 28–64, 68–103, 107–143, 147–180, 184–214, 221–250, 256–286, 292–319, 323–378	Местоположение будет уточнено при возникновении потребности
		Баяндаевская дача, части кварталов: 87–93	
		Технический участок № 1 (совхоз «Байтогский»), части кварталов: 1–44	
		Технический участок № 2 (совхоз «Ново-Николаевский»), части кварталов: 1–52	
	Эхирит-Булагатское	Эхирит-Булагатская дача, части кварталов: 1–243, 245–248, 252–306	
		Технический участок № 3 (совхоз «Усть-Ордынский»), части кварталов: 1–48	
		Технический участок № 5 (совхоз «Харазаргайский»), части кварталов: 1–57	
		Технический участок № 4 (совхоз «Эхирит-Булагатский»), части кварталов: 1–10	
	Тугутуйское	Тугутуйская дача кварталы 1–45, 46ч.-48ч., 49-60, 61ч.-63ч., 67ч.-69ч., 70-74, 75ч.-77ч., 84, 85ч.-89ч., 97-102, 103ч., 113-116, 117ч., 118ч., 128ч.-130ч.	
		Технический участок № 6 (ОПХ «Элита»), части кварталов: 1–25	
		Технический участок № 7 (совхоз «Тугутуйский»), части кварталов: 1–33	
		Технический участок № 8 (совхоз «Муринский»), части кварталов: 1–12	
		Технический участок № 10 (колхоз им.XXV Партсъезда), части кварталов: 1–13	
		Технический участок № 9 (колхоз им. Ленина), части кварталов: 1–26	
		Технический участок № 11 (совхоз «Олойский»), части кварталов: 1–21	
	Всего по лесничеству		7889

Примечание: Площадь по дачам по некоторым видам использования не приводится по причине отсутствия достоверных данных из-за давности материалов лесоустройства.

По вышеприведенной таблице необходимо привести некоторые пояснения. В соответствии с частью 2 ст. 16 ЛК РФ заготовка древесины осуществляется не только в спелых и перестойных лесных насаждениях, но и в насаждениях других возрастных групп. В этих случаях заготовка древесины осуществляется в порядке рубок ухода, проведения санитарно-оздоровительных мероприятий, при рубках насаждений на лесных участках, предназначенных для строительства, реконструкции и эксплуатации объектов, предусмотренных статьями 13, 14, 21 ЛК РФ. Таким образом, отнесение лесных кварталов к участкам, в которых разрешена заготовка древесины, не означает, что там автоматически допускается рубка спелых и перестойных лесных насаждений.

* заготовка древесины на территории заказника «Красный Яр» (лесные кварталы (части кварталов) №№ 46ч.-48ч., 61ч.-63ч., 64-66, 67ч.-69ч., 75ч.-77ч., 78-83, 85ч.-89ч., 90-96, 103ч., 104-112, 117ч., 118ч., 119-127, 128ч.-130ч., 131-144, 146-149 Тугутуйской дачи Тугутуйского участкового лесничества разрешается только при проведении рубок:

- при непосредственном тушении лесных пожаров на территории заказника;
- лицами, право пользования лесными участками которых возникло до образования заказника;
- согласованных службой по охране и использованию животного мира Иркутской области рубок, проводимых в рамках санитарно-оздоровительных и воспроизводственных мероприятий, а также при принятии мер пожарной безопасности в лесах, расположенных на территории заказника.

** на территории заказника «Красный Яр» (лесные кварталы (части кварталов) №№ 46ч.-48ч., 61ч.-63ч., 64-66, 67ч.-69ч., 75ч.-77ч., 78-83, 85ч.-89ч., 90-96, 103ч., 104-112, 117ч., 118ч., 119-127, 128ч.-130ч., 131-144, 146-149 Тугутуйской дачи Тугутуйского участкового лесничества при осуществлении видов деятельности в сфере охотничьего хозяйства запрещается осуществление любых видов охоты, за исключением охоты в цедях регулирования численности охотничьих ресурсов, акклиматизации (реакклиматизации), переселения и гибридизации охотничьих ресурсов, содержания и разведения охотничьих ресурсов в полувольных условиях или искусственно созданной среде обитания и научно-исследовательской или образовательной деятельности.

*** на территории заказника «Красный Яр» (лесные кварталы (части кварталов) №№ 46ч.-48ч., 61ч.-63ч., 64-66, 67ч.-69ч., 75ч.-77ч., 78-83, 85ч.-89ч., 90-96, 103ч., 104-112, 117ч., 118ч., 119-127, 128ч.-130ч., 131-144, 146-149 Тугутуйской дачи Тугутуйского участкового лесничества при осуществлении рекреационной деятельности запрещается устройство привалов, бивуаков, туристиче-

ских стоянок и лагерей, разведение костров, организация массовых спортивных и зрелищных мероприятий вне специально определенных и обозначенных информационными знаками мест, нанесение надписей и знаков на природных объектах.

**** на территории заказника «Красный Яр» (лесные кварталы (части кварталов) №№ 46ч.-48ч., 61ч.-63ч., 64-66, 67ч.-69ч., 75ч.-77ч., 78-83, 85ч.-89ч., 90-96, 103ч., 104-112, 117ч., 118ч., 119-127, 128ч.-130ч., 131-144, 146-149 Тугутуйской дачи Тугутуйского участкового лесничества запрещается строительство автомобильных дорог, трубопроводов, линий электропередачи и других линейных объектов, если это не связано с проведением мероприятий по соблюдению режима особой охраны и обеспечению функционирования заказника.

Глава 2. Использование лесов

2.1. Нормативы, параметры и сроки использования лесов для заготовки древесины

Согласно ЛК РФ (часть 2 статья 16) для заготовки древесины допускается осуществление рубок:

1) спелых, перестойных лесных насаждений;

2) средневозрастных, приспевающих, спелых, перестойных лесных насаждений при вырубке погибших и поврежденных лесных насаждений, уходе за лесами;

3) лесных насаждений любого возраста на лесных участках, предназначенных для строительства, реконструкции и эксплуатации объектов, предусмотренных статьями 13, 14 и 21 ЛК РФ.

Заготовка древесины осуществляется в эксплуатационных лесах, защитных лесах, если иное не предусмотрено Лесным кодексом Российской Федерации, другими федеральными законами (часть 2 статьи 29 Лесного кодекса Российской Федерации).

В эксплуатационных лесах с целью заготовки древесины, осуществляются сплошные и выборочные рубки.

Сплошные рубки в защитных лесах осуществляются в случаях, предусмотренных частью 5.1 статьи 21 Лесного кодекса Российской Федерации, и в случаях, если выборочные рубки не обеспечивают замену лесных насаждений, утрачивающих свои средообразующие, водоохранные, санитарно-гигиенические, оздоровительные и иные полезные функции.

2.1.1. Расчетная лесосека для осуществления рубок спелых и перестойных лесных насаждений

Возможные (допустимые) объемы заготовки древесины в спелых и перестойных лесных насаждениях регламентируются размерами расчётной лесосеки. На основании приказа Рослесхоза от 27.05.2011 г. № 191 «Об утверждении Порядка исчисления расчетной лесосеки» запроектированы сплошные и выборочные рубки спелых и перестойных насаждений в эксплуатационных лесах и выборочные рубки спелых и перестойных насаждений в защитных лесах.

Выборочные рубки спелых и перестойных насаждений в эксплуатационных лесах назначаются:

· в разновозрастных насаждениях, если одно из поколений представлено средневозрастной группой;

· в сложных двухъярусных насаждениях со вторым ярусом хозяйственно ценных хвойных пород;

· на склонах свыше 20 градусов.

Расчётная лесосека по выборочным рубкам приведена в таблице 2.1.1.1, а по сплошным рубкам – в таблице 2.1.1.2. Общий размер расчётной лесосеки при рубке спелых и перестойных насаждений для заготовки древесины в целом по лесничеству определён в объёме 501,5 тыс. м³ ликвидной древесины, из них по хвойным насаждениям – 297,5 тыс. м³ (59,3%), по мягколиственным – 204,0 тыс. м³ (40,7%). Основной удельный вес приходится на сплошные рубки (99,4%).

Таблица 2.1.1.1

Расчетная лесосека для осуществления выборочных рубок спелых и перестойных лесных насаждений на срок действия лесохозяйственного регламента

Показатели	Всего		В том числе по полнотам											
			1,0		0,9		0,8		0,7		0,6		0,5-0,3	
	га	тыс. м³	га	тыс. м³	га	тыс. м³	га	тыс. м³	га	тыс. м³	га	тыс. м³	га	тыс. м³
Целевое назначение лесов	Защитные леса													
Категория защитных лесов	Леса, выполняющие функции защиты природных и иных объектов													
Хозяйственная секция	Сосна 4 класса бонитета и ниже													
Всего включено в расчет	30	3,8											30	3,8
Средний процент выборки от общего запаса														
Запас вырубаемый за один прием														
Средний период повторяемости, лет		30												
Ежегодная расчетная лесосека:														
корневой														
ликвид														
деловая														
Итого по Сосне														
Всего включено в расчет	30	3,8											30	3,8
Средний процент выборки от общего запаса														
Запас вырубаемый за один прием														
Средний период повторяемости, лет		30												
Ежегодная расчетная лесосека:														
корневой														
ликвид														
деловая														
Хозяйственная секция	Лиственница 3 класса бонитета и выше													
Всего включено в расчет	9	1,2											9	1,2
Средний процент выборки от общего запаса														
Запас вырубаемый за один прием														
Средний период повторяемости, лет		30												
Ежегодная расчетная лесосека:														
корневой														
ликвид														
деловая														
Итого по Лиственнице														
Всего включено в расчет	9	1,2											9	1,2
Средний процент выборки от общего запаса														
Запас вырубаемый за один прием														
Средний период повторяемости, лет		30												
Ежегодная расчетная лесосека:														
корневой														
ликвид														
деловая														
Итого по хвойным														
Всего включено в расчет	39	5,0											39	5,0
Средний процент выборки от общего запаса														
Запас вырубаемый за один прием														
Средний период повторяемости, лет		30												
Ежегодная расчетная лесосека:														
корневой														
ликвид														
деловая														
Хозяйственная секция	Береза													
Всего включено в расчет	14	1,7											14	1,7
Средний процент выборки от общего запаса														
Запас вырубаемый за один прием														
Средний период повторяемости, лет		30												
Ежегодная расчетная лесосека:														
корневой														
ликвид														
деловая														
Итого по Березе														
Всего включено в расчет	14	1,7											14	1,7
Средний процент выборки от общего запаса														
Запас вырубаемый за один прием														
Средний период повторяемости, лет		30												
Ежегодная расчетная лесосека:														
корневой														
ликвид														
деловая														
Итого по мягколиственным														
Всего включено в расчет	14	1,7											14	1,7
Средний процент выборки от общего запаса														
Запас вырубаемый за один прием														
Средний период повторяемости, лет		30												
Ежегодная расчетная лесосека:														
корневой														
ликвид														
деловая														
Итого по леса, выполняющие функции защиты природных и иных объектов														
Всего включено в расчет	53	6,7											53	6,7
Средний процент выборки от общего запаса														
Запас вырубаемый за один прием														
Средний период повторяемости, лет		30												
Ежегодная расчетная лесосека:														
корневой														
ликвид														
деловая														
Категория защитных лесов	Ценные леса													
Хозяйственная секция	Сосна 4 класса бонитета и ниже													
Всего включено в расчет	150	30,3							56	13,4	46	9,5	48	7,4
Средний процент выборки от общего запаса		9,8								15		10		
Запас вырубаемый за один прием		3,0								2,0		1,0		
Средний период повторяемости, лет		30												
Ежегодная расчетная лесосека:														
корневой	3	0,1								0,1				
ликвид		0,1								0,1				
деловая		0,1								0,1				
Итого по Сосне														
Всего включено в расчет	150	30,3							56	13,4	46	9,5	48	7,4
Средний процент выборки от общего запаса		9,8								15		10		
Запас вырубаемый за один прием		3,0								2,0		1,0		
Средний период повторяемости, лет		30												
Ежегодная расчетная лесосека:														
корневой	3	0,1												
ликвид		0,1												
деловая		0,1												
Хозяйственная секция	Ель													
Всего включено в расчет	22	3,8											22	3,8
Средний процент выборки от общего запаса														
Запас вырубаемый за один прием														
Средний период повторяемости, лет		30												
Ежегодная расчетная лесосека:														
корневой														
ликвид														
деловая														
Хозяйственная секция	Лиственница 3 класса и выше													
Всего включено в расчет	1294	264,9					68	21,4	268	75,3	214	49,1	744	119,1
Средний процент выборки от общего запаса		7,7						20		15		10		
Запас вырубаемый за один прием		20,5						4,3		11,3		4,9		
Средний период повторяемости, лет		30												
Ежегодная расчетная лесосека:														
корневой	19	0,7												
ликвид		0,6												
деловая		0,6												
Хозяйственная секция	Лиственница 4 класса бонитета и ниже													
Всего включено в расчет	98	18,6							22	6,4	3	0,8	73	11,4
Средний процент выборки от общего запаса		5,6								15		10		
Запас вырубаемый за один прием		1,1								1,0		0,1		
Средний период повторяемости, лет		30												
Ежегодная расчетная лесосека:														
корневой														
ликвид														
деловая														
Итого по Лиственнице														
Всего включено в расчет	1392	283,5					68	21,4	290	81,7	217	49,9	817	130,5
Средний процент выборки от общего запаса		7,6						20		15		10		
Запас вырубаемый за один прием		21,6						4,3		12,3		5,0		
Средний период повторяемости, лет		30												
Ежегодная расчетная лесосека:														
корневой	19	0,7												
ликвид		0,6												
деловая		0,6												
Итого по хвойным														
Всего включено в расчет	1564	317,6					68	21,4	346	95,1	263	59,4	887	141,7
Средний процент выборки от общего запаса		7,7						20		15		10		
Запас вырубаемый за один прием		24,6						4,3		14,3		6,0		
Средний период повторяемости, лет		30												

Показатели	Всего		В том числе по полнотам											
			1,0		0,9		0,8		0,7		0,6		0,5-0,3	
	га	тыс. м³	га	тыс. м³	га	тыс. м³	га	тыс. м³	га	тыс. м³	га	тыс. м³	га	тыс. м³
Ежегодная расчетная лесосека:														
корневой	22	0,8												
ликвид		0,7												
деловая		0,7												
Хозяйственная секция	Береза													
Всего включено в расчет	296	42,7	58	12,2			116	15,9	122	14,6				
Средний процент выборки от общего запаса		21,1		30				20		15				
Запас вырубаемый за один прием		9,1		3,7				3,2		2,2				
Средний период повторяемости, лет		30												
Ежегодная расчетная лесосека:														
корневой	10	0,3												
ликвид		0,3												
деловая		0,3												
Хозяйственная секция	Осина													
Всего включено в расчет	75	11,5											75	11,5
Средний процент выборки от общего запаса														
Запас вырубаемый за один прием														
Средний период повторяемости, лет		30												
Ежегодная расчетная лесосека:														
корневой														
ликвид														
деловая														
Итого по мягколиственным														
Всего включено в расчет	371	54,2	58	12,2			116	15,9	122	14,6			75	11,5
Средний процент выборки от общего запаса		16,7		30				20		15				
Запас вырубаемый за один прием		9,1		3,7				3,2		2,2				
Средний период повторяемости, лет		30												
Ежегодная расчетная лесосека:														
корневой	10	0,3												
ликвид		0,3												
деловая		0,3												
Итого по ценным лесам														
Всего включено в расчет	1935	371,8	58	12,2			184	37,3	468	109,7	263	59,4	962	153,2
Средний процент выборки от общего запаса		9,0		30				20		15		10		
Запас вырубаемый за один прием		33,7		3,7				7,5		16,5		6,0		
Средний период повторяемости, лет		30												
Ежегодная расчетная лесосека:														
корневой	32	1,1												
ликвид		1,0												
деловая		1,0												
Итого по защитным лесам														
Всего включено в расчет	1988	378,5	58	12,2			184	37,3	468	109,7	263	59,4	1015	159,9
Средний процент выборки от общего запаса		8,9		30				20		15		10		
Запас вырубаемый за один прием		33,7		3,7				7,5		16,5		6,0		
Средний период повторяемости, лет		30												
Ежегодная расчетная лесосека:														
корневой	32	1,1												
ликвид		1,0												
деловая		1,0												
в том числе по хвойным														
Всего включено в расчет	1603	322,6					68	21,4	346	95,1	263	59,4	926	146,7
Средний процент выборки от общего запаса		7,6						20		15		10		
Запас вырубаемый за один прием		24,6						4,3		14,3		6,0		
Средний период повторяемости, лет		30												
Ежегодная расчетная лесосека:														
корневой	22	0,8												
ликвид		0,7												
деловая		0,7												
в том числе по мягколиственным														
Всего включено в расчет	385	55,9	58	12,2			116	15,9	122	14,6			89	13,2
Средний процент выборки от общего запаса		16,2		30				20		15				
Запас вырубаемый за один прием		9,1		3,7				3,2		2,2				
Средний период повторяемости, лет		30												
Ежегодная расчетная лесосека:														
корневой	10	0,3												
ликвид		0,3												
деловая		0,3												
Целевое назначение лесов	Эксплуатационные леса													
Хозяйственная секция	Сосна 3 класса бонитета и ниже													
Всего включено в расчет	1681	340,4			27	8,5	76	18,4	348	77,3	788	163,1	442	73,1
Средний процент выборки от общего запаса		14,2				35		30		20		15		
Запас вырубаемый за один прием		48,5				3,0		5,5		15,5		24,5		
Средний период повторяемости, лет		30												
Ежегодная расчетная лесосека:														
корневой	41	1,6												
ликвид		1,4												
деловая		1,2												
Итого по Сосне														
Всего включено в расчет	1681	340,4			27	8,5	76	18,4	348	77,3	788	163,1	442	73,1
Средний процент выборки от общего запаса		14,2				35		30		20		15		
Запас вырубаемый за один прием		48,5				3,0		5,5		15,5		24,5		
Средний период повторяемости, лет		30												
Ежегодная расчетная лесосека:														
корневой	41	1,6												
ликвид		1,4												
деловая		1,0												
Хозяйственная секция	Лиственница 3 класса бонитета и выше													
Всего включено в расчет	508	98,7					74	19,2	192	36,9	242	42,6		
Средний процент выборки от общего запаса		19,8						30		20		15		
Запас вырубаемый за один прием		19,6						5,8		7,4		6,4		
Средний период повторяемости, лет		30												
Ежегодная расчетная лесосека:														
корневой	16	0,6												
ликвид		0,6												
деловая		0,6												
Хозяйственная секция	Лиственница 4 класса бонитета и ниже													
Всего включено в расчет	27	12,3					27	12,3						
Средний процент выборки от общего запаса		30,0						30						
Запас вырубаемый за один прием		3,7						3,7						
Средний период повторяемости, лет		30												
Ежегодная расчетная лесосека:														
корневой	1	0,1												
ликвид		0,1												
деловая		0,1												
Итого по Лиственнице														
Всего включено в расчет	535	111,0					101	31,5	192	36,9	242	42,6		
Средний процент выборки от общего запаса		20,9						30		20		15		
Запас вырубаемый за один прием		23,3						9,5		7,4		6,4		
Средний период повторяемости, лет		30												
Ежегодная расчетная лесосека:														
корневой	17	0,7												
ликвид		0,7												
деловая		0,7												
Итого по хвойным														
Всего включено в расчет	2216	451,4			27	8,5	177	49,9	540	114,2	1030	205,7	442	73,1
Средний процент выборки от общего запаса		15,9				35		30		20		15		
Запас вырубаемый за один прием		71,8				3,0		15,0		22,9		30,9		
Средний период повторяемости, лет		30												
Ежегодная расчетная лесосека:														
корневой	58	2,3												
ликвид		2,1												
деловая		1,9												
Итого по эксплуатационным лесам														
Всего включено в расчет	2216	451,4			27	8,5	177	49,9	540	114,2	1030	205,7	442	73,1
Средний процент выборки от общего запаса		15,9				35		30		20		15		
Запас вырубаемый за один прием		71,8				3,0		15,0		22,9		30,9		
Средний период повторяемости, лет		30												
Ежегодная расчетная лесосека:														
корневой	58	2,3												
ликвид		2,1												
деловая		1,9												
Итого по выборочным рубкам														
Всего включено в расчет	4204	829,9	58	12,2	27	8,5	361	87,2	1008	223,9	1293	265,1	1457	233,0
Средний процент выборки от общего запаса		14,3		40		35		30		20		15		
Запас вырубаемый за один прием		105,5		3,7		3,0		22,5		39,4		36,9		
Средний период повторяемости, лет		30												
Ежегодная расчетная лесосека:														
корневой	90	3,4												
ликвид		3,1												
деловая		2,9												
в том числе по хвойным														
Всего включено в расчет	3819	774,0			27	8,5	245	71,3	886	209,3	1293	265,1	1368	219,8
Средний процент выборки от общего запаса		13,7				35		30		20		15		
Запас вырубаемый за один прием		96,4				3,0		19,3		37,2		36,9		
Средний период повторяемости, лет		30												
Ежегодная расчетная лесосека:														
корневой	80	3,1												
ликвид		2,8												
деловая		2,6												
в том числе по мягколиственным														
Всего включено в расчет	385	55,9	58	12,2			116	15,9	122	14,6			89	13,2
Средний процент выборки от общего запаса		22,5		40				30		20				
Запас вырубаемый за один прием		9,1		3,7				3,2		2,2				
Средний период повторяемости, лет		30												
Ежегодная расчетная лесосека:														
корневой	10	0,3												
ликвид		0,3												
деловая		0,3												

Таблица 2.1.1.2

Расчетная лесосека для осуществления сплошных рубок спелых и перестойных лесных насаждений

Хозсекция и преобладающая порода	Земли покрытые лесной растительностью, га	В том числе по группам возраста						Запас спелых и перестойных лесных насаждений, тыс. м³	Средний запас на 1 га эксплуатационного фонда, м³	Средний прирост корневой массы, тыс. м³	Возраст рубки	Исчисленные расчетные лесосеки, га					Рекомендуемая к принятию расчетная лесосека					Число лет использования эксплуатационного фонда	Предполагаемый остаток насаждений, га	
		молодняки	средневозрастные		приспевающие	спелые и перестойные											площадь га	запас корневой, тыс. м³	в ликвиде				приспевающих	спелых и перестойных
			всего	включено в расчет		всего	в том числе перестойные				класс возраста	равномерного пользования	2-я возрастная	1-я возрастная	интегральная	по состоянию			всего	в том числе деловой	% деловой от ликвида			
Среднесибирский подтаёжно-лесостепной лесной район																								
Сосна 2 класса бонитета и выше	8048	1312	1658	1268	2688	2390	134	585,6	245	17,9	81	99	106	127	93		93	22,8	20,1	16,5	82	26	1978	2804
											5													
Сосна 3 класса бонитета и ниже	97174	41445	26009	16003	16460	13260	5161	3190,4	241	216,5	101	962	762	743	772		743	179,1	157,6	129,2	82	18	16232	14060
											6													
Итого по Сосне:	105222	42757	27667	17271	19148	15650	5295	3776	241	234,4		1061	868	870	865		836	201,9	177,7	145,7	82	19	18210	16864
Ель	7183	416	2546	1599	1701	2520	640	445	177	9,6	101	71	97	106	92		71	12,6	11,2	9,2	82	35	1650	2661
											6													
Пихта	754	97	460	386	120	77	58	17,8	231	1,4	101	7	10	5	8		5	1,2	1,1	0,9	82	15	253	87
											6													
Лиственница 3 класса бонитета и выше	50247	9411	3613	2358	5052	32171	26758	7468,5	232	79,7	101	497	660	931	700		497	115,3	93,4	75,7	81	65	3705	29727
											6													
Лиственница 4 класса бонитета и ниже	8882	2099	3042	524	878	2863	778	655,9	229	14,0	121	73	71	94	83		61	14,0	11,3	9,2	81	47	701	2692
											7													
Итого по Лиственнице:	59129	11510	6655	2882	5930	35034	27536	8124,4	232	93,7		570	731	1025	783		558	129,3	104,7	84,9	81	63	4406	32419
Берёза	72380	8710	30795	10152	7572	25303	9245	3528,7	139	139,9	61	1187	1434	1644	1609		1187	165,0	148,5	101,0	68	21	10152	21005
											7													
Осина	18156	5127	5343	1467	1295	6391	3844	1282,3	201	48,9	51	356	305	384	363		305	61,3	55,2	38,6	70	21	1467	4636
											6													
ВСЕГО																								
	262824	68617	73466	33757	35766	84975	46618	17174,2	202	527,9		3252	3445	4034	3720		2962	571,3	498,4	380,3	76	30	36138	77672
в том числе: хвойных																								
	172288	54780	37328	22138	26899	53281	33529	12363,2	232	339,1		1709	1706	2006	1748		1470	345,0	294,7	240,7	82	36	24519	52031
мягколиственных																								
	90536	13837	36138	11619	8867	31694	13089	4811	152	188,8		1543	1739	2028	1972		1492	226,3	203,7	139,6	69	21	11619	25641

2.1.2. Расчетная лесосека (ежегодный допустимый объем изъятия древесины) для осуществления рубок средневозрастных, приспевающих, спелых, перестойных лесных насаждений при уходе за лесами

Расчётная лесосека для осуществления рубок средневозрастных, приспевающих, спелых, перестойных лесных насаждений при уходе за лесами приведена в таблице 2.1.2.1.

Таблица 2.1.2.1

Расчетная лесосека (ежегодный допустимый объем изъятия древесины) средневозрастных, приспевающих, спелых, перестойных лесных насаждений при уходе за лесами

№ п/п	Показатели	Ед. изм.	Виды ухода за лесами						Итого
			прореживания	проходные рубки	рубки обновления	рубки переформирования	рубки реконструкции	рубка единичных деревьев	
Порода - Сосна									
1	Выявленный фонд по лесоводственным требованиям	га	381	297				841	1519
		тыс. м³	21,0	24,6				21,0	66,6
2	Срок повторяемости	лет	15	20				10	
3	Ежегодный размер пользования:								
	площадь	га	25	15				84	124
	выбираемый запас:								
	корневой	тыс. м³	1,4	1,2				2,1	4,7
	ликвидный	тыс. м³	0,9	1,0				1,8	3,7
	деловой	тыс. м³	0,7	0,8				1,5	3,0
Порода – Лиственница									
1	Выявленный фонд по лесоводственным требованиям	га	224	332				397	953
		тыс. м³	8,8	21,7				9,8	40,3
2	Срок повторяемости	лет	15	20				10	
3	Ежегодный размер пользования:								
	площадь	га	15	17				40	72
	выбираемый запас:								
	корневой	тыс. м³	0,6	1,1				1,0	2,7
	ликвидный	тыс. м³	0,4	0,9				0,8	2,1
	деловой	тыс. м³	0,3	0,7				0,6	1,6
Итого хвойных									
1	Выявленный фонд по лесоводственным требованиям	га	605	629				1238	2462
		тыс. м³	29,8	46,3				30,8	106,9
2	Срок повторяемости	лет	15	20				10	
3	Ежегодный размер пользования:								
	площадь	га	40	32				124	196
	выбираемый запас:								
	корневой	тыс. м³	2,0	2,3				3,1	7,4
	ликвидный	тыс. м³	1,3	1,9				2,6	5,8
	деловой	тыс. м³	1,0	1,5				2,1	4,6
Всего									
1	Выявленный фонд по лесоводственным требованиям	га	605	629				1238	2462
		тыс. м³	29,8	46,3				30,8	106,9
2	Срок повторяемости	лет	15	20				10	
3	Ежегодный размер пользования:								
	площадь	га	40	32				124	196
	выбираемый запас:								
	корневой	тыс. м³	2,0	2,3				3,1	7,4
	ликвидный	тыс. м³	1,3	1,9				2,6	5,8
	деловой	тыс. м³	1,0	1,5				2,1	4,6

Показатели (параметры) рубок ухода в средневозрастных, приспевающих, спелых, перестойных лесных насаждениях приведены в «Правилах ухода за лесами», утвержденных приказом МПР России от 16.07.2007 г. № 185.

Параметры рубок обновления и переформирования приказом МПР России от 16.07.2007 № 185 не установлены. Поэтому возможный ежегодный объём по этим рубкам не определён.

Проведение рубок ухода за лесом лесохозяйственным регламентом предусматривается только в средневозрастных лесных насаждениях.

Рубка единичных деревьев выполняется одновременно с первыми приёмами рубок ухода в молодняках или при проведении лесовосстановительных мероприятий.

Показатели рубок ухода по каждой породе с указанием типов условий местопроизрастания, групп насаждений по составу до ухода, классов бонитетов, минимальной сомкнутости полога после ухода, проценту выборки по числу деревьев или массе приведены в таблице 2.1.2.2.

Таблица 2.1.2.2

Нормативы режима рубок ухода в насаждениях основных лесообразующих пород по группам типов леса при вырубке средневозрастных насаждений

Исходный состав насаждений	Группа типов леса	Прореживания		Проходные рубки		Целевой состав к возрасту спелости
		минимальная сомкнутость до ухода после ухода	интенсивность в % по запасу повторяемость, лет	минимальная сомкнутость до ухода после ухода	интенсивность в % по запасу повторяемость, лет	
Среднесибирский подтаёжно-лесостепной район						
1.Лиственные с участием сосны и лиственницы до 3 ед. состава	Крупнотравная, разнотравная, разнотравно-брусничная, злаковая.	0,7 0,6	30-35 10-12	Не проводятся		7СЗБОс 7ЛЗБОс
2.Смешанные с участием сосны и лиственницы 4-6 ед. состава	Разнотравная, бруснично-разнотравная, рододендроново-брусничная	0,7 0,6-0,7	25-30 12-15	0,8 0,7	20-30 15-20	8-10С 0-2БОс 8-10Лц 0-2БОс
3.Чистые сосновые и лиственничные и с примесью лиственных до 3 единиц	Сухие (сухо-разнотравные, толокнянковые, лишайниковые), брусничные, рододендроново-ольховниковая	0,8 0,7	20-25 12-15	0,8 0,7	20-25 20-25	9-10С 0-1БОс 9-10Лц 0-1БОс
4.Чистые березовые и осиновые	Разнотравная, бруснично-разнотравная, рододендроново-разнотравная	0,7	25-30 15-20	0,8 0,7	15-20 20	10Б 10Ос
5.Березовые и осиновые с редкой примесью хвойных		0,6	35-40 10-15	0,8 0,7	20-30 15	10Б 10Ос

Примечания:

1. Исходный состав в гр.1 для всех видов рубок ухода.

2. Максимальный процент интенсивности рубок приведен для насаждений сомкнутостью 1,0. При меньших показателях сомкнутости, наличии опасности резкого снижения устойчивости и других неблагоприятных условиях, а также при проведении ухода на участках с сетью технологических коридоров интенсивность рубки естественно снижается. Повышение интенсивности на 5–7% по запасу может допускаться при прорубке технологических коридоров и необходимости удаления большого количества нежелательных деревьев. Общая площадь технологических коридоров, прорубаемых при проходных рубках, не должна превышать 15 процентов площади лесосеки. В средневозрастных лесных насаждениях для прокладки технологических коридоров (трелевочных волоков) должно вырубаться не более 5–10% от всех деревьев, имеющихся в лесном насаждении до проведения рубки.

3. Классы бонитетов, в нормативах режима рубок ухода в насаждениях основных лесообразующих пород по группам типов леса при вырубке средневозрастных насаждений, Правилами ухода за лесами для Среднесибирского подтаежно-лесостепного лесорастительного района не отражены. Для насаждений, произрастающих в указанных в таблице 2.1.2.2 группах типов леса, характерными являются 1-4 классы бонитетов.

2.1.3. Расчетная лесосека (ежегодный допустимый объём изъятия древесины) при всех видах рубок

Ежегодный допустимый объём изъятия древесины при всех видах рубок содержится в таблице 2.1.3.1.

Таблица 2.1.3.1

Ежегодный допустимый объём изъятия древесины при всех видах рубок

площадь-га, запас-тыс. м³

Хозяйства	Ежегодный допустимый объем изъятия древесины														
	при рубке спелых и перестойных лесных насаждениях			при рубке лесных насаждений при уходе за лесом			при рубке поврежденных и погибших лесных насаждений			при рубке лесных насаждений на лесных участках, предназначенных для строительства, реконструкции и эксплуатации объектов лесной, лесоперерабатывающей инфраструктуры и объектов, не связанных с созданием лесной инфраструктуры			всего		
	площадь	запас		площадь	запас		площадь	запас		площадь	запас		площадь	запас	
		ликвидный	деловой		ликвидный	деловой		ликвидный	деловой		ликвидный	деловой		ликвидный	деловой
Хвойные	1550	297,5	243,3	196	5,8	4,6	750	82,0	43,7	33	3,8	3,5	2529	389,1	295,1
Мягколиственные	1502	204,0	139,9	-	-	-	45	4,8	2,0	19	2,2	2,0	1566	211,0	143,9
Итого	3052	501,5	383,2	196	5,8	4,6	795	86,8	45,7	52	6,0	5,5	4095	600,1	439,0

Подробные сведения об объёмах рубок в разрезе преобладающих пород приведены:
· при рубке спелых и перестойных лесных насаждений – в таблицах 2.1.1.1 и 2.1.1.2;
· при рубке лесных насаждений при уходе за лесом – в таблице 2.1.2.1
· при рубке поврежденных и погибших лесных насаждений – в таблице 2.17.2.2.

Объёмы рубки лесных насаждений на лесных участках, предназначенных для строительства, реконструкции и эксплуатации объектов лесной, лесоперерабатывающей инфраструктуры и объектов, не связанных с созданием лесной инфраструктуры оставлены без изменений (приняты на уровне объемов, определенных лесохозяйственным регламентом 2011 года).

Проектируемые объемы строительства противопожарных лесных дорог, разрубки квартальных просек и граничных линий, создания противопожарных разрывов приведены в таблице 2.17.1.4.

Общий возможный размер пользования лесом по всем видам рубок составляет 635,9 тыс. м³ ликвидной древесины, на площади 4450 га. Удельный вес рубок спелых и перестойных насаждений составляет 78,9%, рубок ухода (вместе с рубкой единичных деревьев) – 0,9%, при рубке поврежденных и погибших лесных насаждений – 19,3%. При рубке лесных насаждений, связанной с созданием объектов лесной инфраструктуры объём заготовки древесины составит 0,9% от общего объёма древесины, вырубаемой при всех видах рубок.

Распределение возможного размера пользования лесом по всем видам рубок по способам рубок:
· сплошные рубки – 616,6 тыс. м³ ликвидной древесины,
· выборочные рубки – 19,3 тыс. м³ ликвидной древесины.

Заготовка гражданами древесины для собственных нужд регламентируется статьей 30 ЛК РФ и законом Иркутской области от 10.11.2011 г. № 109-оз «О порядке и нормативах заготовки гражданами древесины для собственных нужд в Иркутской области» (в ред. от 12.05.2017 г. № 29-оз).

2.1.4. Возрасты рубок

Возрасты рубок в спелых и перестойных насаждениях лесничества (таблица 2.1.4.1) приняты в соответствии с приказами Федерального агентства лесного хозяйства от 09.04.2015 г. № 105 «Об установлении возрастов рубок».

Таблица 2.1.4.1

Возрасты рубок

Виды целевого назначения лесов, в том числе категории защитных лесов	Порода	Классы бонитета	Возрасты рубок, лет
Среднесибирский подтаёжно–лесостепной район			
I. Защитные леса	Сосна	2 и выше	101-120
1.1. защитные полосы лесов, расположенные вдоль железнодорожных путей общего пользования, федеральных автомобильных дорог общего пользования, автомобильных дорог общего пользования, находящихся в собственности субъектов Российской Федерации		3 и ниже	121-140
	Лиственница	3 и выше	121-140
		4 и ниже	141-160
	Ель	все бонитеты	121-140
	Пихта	все бонитеты	121-140
	Кедр	все бонитеты	201-240
	Береза	все бонитеты	71-80
1.2. нерестоохранные полосы лесов	Осина, тополь, чозения	все бонитеты	61-70
1.3. орехово-промысловые зоны	Ива древовидная	все бонитеты	51-60
1.4. леса, расположенные в пустынных, полупустынных, лесостепных, лесотундровых зонах, степях, горах	Ива кустарниковая	все бонитеты	5
II. Эксплуатационные леса	Сосна	2 и выше	81-100
		3 и ниже	101-120
	Лиственница	3 и выше	101-120
		4 и ниже	121-140
	Ель	все бонитеты	101-120
	Пихта	все бонитеты	101-120
	Кедр	все бонитеты	161-200
	Береза	все бонитеты	61-70
	Осина, тополь, чозения	все бонитеты	51-60
	Ива древовидная	все бонитеты	41-50
	Ива кустарниковая	все бонитеты	5

2.1.5. Нормативы и параметры рубок лесных насаждений

2.1.5.1. Процент (интенсивность) выборки древесины с учетом полноты древостоя, состава; размеры лесосек, сроки примыкания лесосек; количество зарубов; сроки повторяемости рубок

Основные параметры использования лесов для заготовки древесины в спелых и перестойных насаждениях приведены в Правилах заготовки древесины и особенностей заготовки древесины в лесничествах, лесопарках, указанных в статье 23 Лесного кодекса Российской Федерации, утвержденных приказом Минприроды России от 13.09.2016 № 474 (далее Правилами) и в Особенностях использования, охраны, защиты, воспроизводства лесов, расположенных в водоохранных зонах, лесов, выполняющих функции защиты природных и иных объектов, ценных лесов, а также лесов, расположенных на особо защитных участках лесов, утвержденных приказом Рослесхоза от 14.12.2010 г. № 485.

При выполнении лесосечных работ необходимо руководствоваться приказом Минприроды России от 27.06.2016 № 367 «Об утверждении видов лесосечных работ, порядка и последовательности их проведения, формы технологической карты лесосечных работ, формы акта осмотра лесосеки и порядка осмотра лесосеки».

Заготовка древесины при рубках спелых, перестойных лесных насаждений осуществляется с соблюдением следующих основных требований: процента (интенсивности) выборки древесины с учетом полноты древостоя, состава; размеров лесосек (ширины и площади лесосек), сроков примыкания лесосек, количества зарубов, сроков повторяемости рубок и иных параметров (таблица 2.1.5.1.1).

Таблица 2.1.5.1.1

Параметры заготовки древесины

№ п/п	Параметры заготовки древесины	Защитные леса	Эксплуатационные леса
		Среднесибирский подтаежно-лесостепной район	
1.	Формы рубок	Сплошные и выборочные	
2.	2.1. Максимальная интенсивность выборочных рубок:		
	добровольно-выборочные рубки	30%	40%
	группово-выборочные рубки	30%	40%
	2.2. Процент (интенсивность) выборки древесины с учетом полноты древостоя, состава (для добровольно-выборочных и группово-выборочных рубок):		
	Для всех древостоев, независимо от его состава при полноте древостоя:		
	1,0	30%	40%
	0,9	25%	35%
	0,8	20%	30%
	0,7	15%	20%
	0,6	10%	15%
	0,5 и ниже	рубки не планируются	планируются сплошные рубки
3.	Предельная площадь лесосек выборочных рубок, га		
	добровольно-выборочные рубки	15	30
	группово-выборочные рубки	15	30
4.	Предельная площадь лесосек сплошных рубок, (га)		
	сосна, лиственница	5	35
	ель, пихта	5	30
	мягколиственные	5	30
5.	Предельная ширина лесосек сплошных рубок (м)		
	сосна, лиственница	100	350
	ель, пихта	100	300
	мягколиственные	100	300
6.	Сроки примыкания (лет)		
	- сосна, лиственница	5	
	- ель, пихта	5	
	- мягколиственные	2	
7.	Количество зарубов в расчете на 1 км при ширине (протяжённости) лесосек:		
7.	- до 50 м	не более 4	
	- 51-150 м	не более 3	
	- 151-250 м	не более 2	
	- 251 м и более	1	
8.	Срок повторяемости рубок (для добровольно-выборочных и группово-выборочных рубок), лет	30	
9.	Общая площадь под погрузочными пунктами, производственными и бытовыми объектами должна составлять от общей площади лесосеки:		
	На лесосеках площадью более 10 га		
	- при сплошных рубках	не более 5%	
	- при выборочных рубках	не более 3%	
	На лесосеках площадью 10 га и менее:		
	- при сплошных рубках с последующим возобновлением	0,40 га	
	- при сплошных рубках с предварительным возобновлением	0,30 га	
	- при постепенных рубках	0,30 га	
	- при выборочных рубках	0,25 га	
	На лесосеках сплошных рубок площадью более 10 га для создания межсезонных запасов древесины общая площадь погрузочных пунктов, производственных и бытовых площадок:		
	- без повреждения почвы	не более 15% от площади лесосеки	
	- с повреждением почвы	не более 3% от площади лесосеки	
	На лесосеках сплошных рубок с последующим искусственным лесовосстановлением	общая площадь погрузочных пунктов, производственных и бытовых площадок не ограничена	
10.	Общая площадь трасс волоков и дорог (в % от площади лесосеки):		
	- при сплошных рубках	не более 20%	
	- при выборочных рубках	не более 15%	
	- при сплошных рубках с применением многооперационной техники	допускается увеличение площади под волоками до 30%	
	- в равнинных лесах, при сплошных рубках без сохранения подроста в условиях типов леса, где минерализация поверхности почвы имеет положительное значение для лесовосстановления	площадь волоков и дорог не ограничивается	
	На лесосеках сплошных рубок с последующим искусственным лесовосстановлением	площадь трасс волоков и дорог не ограничивается	
11.	Ширина трасс волоков для самоходных канатных установок, м	не более 10	

Рубки лесных насаждений осуществляются в форме выборочных рубок или сплошных рубок.

Выборочными рубками являются рубки, при которых на соответствующих землях или земельных участках вырубается часть деревьев и кустарников (часть 2 статьи 17 Лесного кодекса Российской Федерации).

Сплошными рубками признаются рубки, при которых на соответствующих землях или земельных участках вырубаются лесные насаждения с сохранением для воспроизводства лесов отдельных деревьев и кустарников или групп деревьев и кустарников (часть 3 статьи 17 Лесного кодекса Российской Федерации).

Выборочные рубки.

Выборочные рубки спелых, перестойных лесных насаждений проводятся с интенсивностью, обеспечивающей формирование устойчивых лесных насаждений из второго яруса и подроста главных (целевых) пород. В этом случае проводится рубка части спелых и перестойных деревьев с сохранением второго яруса и подроста.

Ко второму ярусу относится часть деревьев древостоя, высота которых составляет от 0,5 до 0,8 высоты первого яруса. Отставшие в росте (старые) деревья первого яруса не относятся ко второму ярусу и подросту.

В лесах Усть-Ордынского лесничества правилами заготовки древесины допускается проведение добровольно-выборочных и группово-выборочных рубок.

При добровольно-выборочных рубках равномерно по площади вырубаются в первую очередь поврежденные, перестойные, спелые с замедленным ростом деревья, при условии обеспечения воспроизводства древесных пород, сохранения защитных и средообразующих свойств леса. Полнота древостоя после проведения данного вида выборочных рубок лесных насаждений не должна быть ниже 0,5.

Группово-выборочные рубки ведутся в лесных насаждениях с группово-разновозрастной структурой, при которых вырубаются перестойные и спелые деревья, группами в соответствии с их размещением по площади лесосеки. Площадь вырубаемых групп составляет от 0,01 до 0,5 гектара.

Период повторяемости при выборочных рубках составляет 30 лет.

В насаждениях с полнотой 0,3 – 0,5 в защитных лесах выборочные рубки деревьев, достигших возраста спелости, не планируются. Они станут возможны только после формирования второго яруса с полнотой не ниже 0,5 за счёт сохранённого подроста или предварительного искусственного возобновления.

Сроки примыкания лесосек при выборочных рубках спелых, перестойных лесных насаждений не устанавливаются.

В случае примыкания лесосек выборочных рубок спелых, перестойных лесных насаждений интенсивностью 30 процентов и более к лесосекам сплошных рубок спелых, перестойных лесных насаждений сроки примыкания устанавливаются такие же, как и для сплошных рубок спелых, перестойных лесных насаждений.

Сплошные рубки.

К сплошным рубкам спелых, перестойных лесных насаждений относятся виды рубок: с предварительным лесовосстановлением (появление нового молодого поколения леса под пологом существующего древостоя) и с последующим лесовосстановлением (образование нового поколения леса после рубки спелого древостоя).

При проведении сплошных рубок спелых, перестойных лесных насаждений обязательным условием является обеспечение лесовосстановления способами, предусмотренными Правилами лесовосстановления, утвержденными приказом Минприроды России от 29 июня 2016 г. № 375.

Сплошные рубки спелых, перестойных лесных насаждений осуществляются с соблюдением параметров организационно-технических элементов рубок, к которым относятся: площадь и ширина лесосек, количество зарубов, направление рубки, направление лесосеки, сроки и способы примыкания лесосек.

Лесосеки сплошных рубок одного года рубки (зарубы) размещаются в установленном порядке на определенном расстоянии друг от друга в зависимости от ширины лесосеки и других условий. Количество зарубов устанавливается в расчете на 1 км. Между зарубами оставляются участки леса, шириной, кратной ширине лесосеки, установленной для этих насаждений.

Направление рубки характеризуется направлением, в котором каждая последующая лесосека примыкает к предыдущей лесосеке.

Размещение лесосек при проведении сплошных рубок осуществляется длинной стороной лесосеки перпендикулярно направлению преобладающих ветров.

Направление рубки в равнинных лесах устанавливается против преобладающих ветров.

В горных лесах направление рубки устанавливается вниз по склону, а рубка в пределах лесосеки ведется вверх по склону.

При трелевке (транспортировке) древесины канатными установками и летательными аппаратами допускается размещение лесосек длинной стороной вдоль склона с направлением рубки против преобладающих ветров.

В лесах, произрастающих в поймах рек, направление рубки устанавливается противоположным направлению течения реки.

Размещение лесосек в квартале или на лесном участке, отводимых в рубку в разные годы (примыкание), осуществляется с учетом срока (числа лет), по истечении которого проводится рубка на непосредственно примыкающей лесосеке.

Размещение лесосек в смежных кварталах (через просеку) в один год заготовки должно производиться с соблюдением организационно-технических параметров по ширине, длине лесосеки, и количеству зарубов. В случае, если размещение лесосек в смежных кварталах происходит в разные годы, то их размещение через просеку должно производиться с соблюдением установленных сроков примыкания, как по длинной, так и по короткой стороне лесосек.

Во всех лесах устанавливается непосредственное примыкание лесосек при сплошных рубках, как по короткой, так и по длинной стороне, а в лесах, произрастающих в поймах рек, - чересполосное примыкание лесосек.

При непосредственном примыкании очередная лесосека вырубается с учетом срока примыкания следом за предыдущей лесосекой.

При чересполосном примыкании очередная лесосека размещается через полосу леса шириной, равной предельной ширине лесосек.

Срок примыкания лесосек при сплошных рубках устанавливается, не считая года рубки, с учетом периодичности плодоношения древесных пород, обеспечения их успешного естественного восстановления лесов или условий создания лесных культур, сохранения экологических свойств лесов.

При искусственном восстановлении лесов на лесосеке или при сохранении подроста хозяйственно ценных пород допускается установление срока примыкания по любой стороне лесосеки не менее двух лет.

Лесотаксационные выделы, не превышающие по площади допустимые размеры лесосек, назначаются в рубку полностью, независимо от их фактической ширины, если они не примыкают к другим выделам со спелыми древостоями. Мелкие смежные лесотаксационные выделы могут объединяться в одну лесосеку в пределах установленных максимальных размеров лесосек.

Лесотаксационные выделы, расположенные среди неспелых лесных насаждений, превышающие установленные размеры лесосек менее чем в 1,5 раза, назначаются в рубку полностью.

В целях обеспечения рационального использования лесов, восстановления и поддержания естественной структуры лесных насаждений, утрачивающих свои средообразующие, водоохранные, санитарно-гигиенические, оздоровительные и иные полезные функции (перестойные и спелые осинники, тополевники и другие лесные насаждения вегетативного происхождения многократных генераций, а также погибшие насаждения, требующие по своему состоянию назначения сплошной санитарной рубки), - на лесных участках, предоставленных для заготовки древесины на правах аренды или постоянного (бессрочного) пользования, площади отдельных лесосек при сплошных рубках могут быть увеличены, но не более чем в 1,5 раза.

При заготовке древесины не допускается проведение рубок спелых, перестойных лесных насаждений с долей кедра три и более единицы в породном составе древостоя лесных насаждений.

При заготовке древесины в целях повышения биоразнообразия лесов на лесосеках могут сохраняться отдельные деревья в любом ярусе и их группы (старовозрастные деревья, деревья с дуплами, гнездами птиц, а также потенциально пригодные для гнездования и мест укрытия мелких животных).

В целях заготовки древесины проводится отвод части площади лесного участка, предназначенного в рубку (далее - лесосека), а также таксация лесосеки, при которой определяются количественные и качественные характеристики лесных насаждений и объем древесины, подлежащей заготовке.

При отводе лесосек устанавливаются и обозначаются на местности границы лесосек, отбираются и отмечаются деревья, предназначенные для рубки при проведении выборочных рубок.

В углу лесосеки, к которому произведена ее инструментальная привязка к квартальным просекам, таксационным визирам или другим постоянным ориентирам, устанавливается столб диаметром не менее 12 см и высотой над землей 1,3 м. На столбе делается надпись с указанием номера квартала и выдела (выделов), формы рубки лесных насаждений (сплошная рубка, выборочная рубка), года, на который запланирована рубка, номера лесосеки и ее эксплуатационная площадь в гектарах.

Для фиксации остальных углов лесосеки могут устанавливаться столбы произвольного диаметра без надписей или использоваться растущие деревья, на которых делаются соответствующие отметки (яркая лента, скотч, краска, затески).

Разработка лесосек без установления и обозначения на местности границы лесосек допускается при заготовке гражданами для собственных нужд в целях отопления сухостойной, ветровальной и буреломной древесины и очистке лесов от захламления. При этом на деревьях, подлежащих рубке, делаются отметки (яркая лента, скотч, краска, затески).

Отвод лесосек при всех формах рубок осуществляется в пределах лесного квартала.

Лесотаксационные выделы отводятся в рубку полностью, если площадь их не превышает предельные размеры лесосек, установленные, упомянутыми выше Правилами.

При рубке спелых, перестойных насаждений в эксплуатационых лесах в лесосеку могут включаться выделы приспевающих древостоев общей площадью менее 3 га.

В эксплуатационную площадь лесосек сплошных рубок при их отводе не включаются:

а) нелесные и не покрытые лесной растительностью лесные земли (болота, вырубки, прогалины и т.п.) независимо от их величины;

б) выделенные семенные куртины и полосы;

в) расположенные среди спелых древостоев участки молодняков, средневозрастных насаждений;

г) участки приспевающих лесных насаждений, находящиеся внутри выделов спелых и перестойных древостоев, площадью более 3 га;

д) участки природных объектов, имеющих природоохранное значение;

е) объекты биоразнообразия площадью более 0,1 га.

Допускается выделение неэксплуатационных участков по указанным критериям одновременно с осуществлением лесосечных работ в случаях, если они не были выделены при отводе лесосек. При этом в технологическую карту лесосечных работ вносятся соответствующие изменения.

Рубки ухода за лесами

Параметры использования лесов для заготовки древесины в средневозрастных и приспевающих насаждениях приведены в «Правилах ухода за лесами», утвержденных приказом МПР России от 16.07.2007 г. № 185.

Показатели рубок ухода по каждой породе с указанием типов условий местопроизрастания, групп насаждений по составу до ухода, классов бонитетов, минимальной сомкнутости полога после ухода, проценту выборки по числу деревьев или массе приведены в таблице 2.1.2.2.

В зависимости от возраста лесных насаждений при уходе за лесами осуществляются следующие виды рубок лесных насаждений для заготовки древесины:

– прореживания, направленные на создание благоприятных условий для правильного формирования ствола и кроны деревьев;

– проходные рубки, направленные на создание благоприятных условий для увеличения прироста деревьев.

Таблица 2.1.5.1.2

Возрастные периоды проведения различных видов рубок ухода за лесом для заготовки древесины

Виды рубок ухода за лесом	Возраст лесных насаждений по преобладающим древесным породам, лет			
	сосна и лиственница	кедр	ель и пихта	береза и осина
Прореживания	41-60	41-80	41-60	21-40
Проходные рубки	более 60	более 80	более 60	более 40

Проведение рубок ухода заканчивается в хвойных насаждениях за 20 лет до установленного возраста рубки спелых насаждений, а в мягколиственных – за 10 лет.

Прореживания и проходные рубки носят преимущественно экономический характер, так как направлены на повышение производительности и продуктивности лесов с целью увеличения количества и качества древесины.

При проведении всех видов рубок ухода необходимо решать комплекс задач по формированию, воспитанию и омоложению насаждений с целью создания высокоустойчивых и долговечных древостоев, усиливая в каждом конкретном случае те или иные целевые функции. Так, например, в местах интенсивной посещаемости (участки леса вдоль дорог, троп, в местах массового отдыха) проходные рубки рекомендуется проводить как ландшафтные рубки. Рубки ухода в лесах рекреационного назначения должны проводиться с учётом состояния конкретных насаждений.

Рубки ухода в защитных полосах лесов, расположенных вдоль железнодорожных путей и автомобильных дорог, направлены на повышение свойств лесных насаждений по снегопоглощению, снижению скорости ветра, почвоукреплению. Интенсивность рубок должна быть слабой, полнота не должна снижаться ниже 0,7. Разрубка технологических коридоров не должна производиться в опушке леса шириной 25-30 метров, примыкающей к дороге.

В эксплуатационных лесах мероприятия по уходу за лесами направлены на достижение целей устойчивого, максимально эффективного получения высококачественной древесины и других лесных ресурсов, продуктов их переработки с обеспечением сохранения полезных функций лесов.

Целями рубок ухода за лесом являются: улучшение породного состава лесных насаждений; повышение качества и устойчивости лесных насаждений; сохранение и усиление защитных, водоохранных, санитарно-гигиенических и других полезных свойств леса, сокращение сроков выращивания технически спелой древесины; рациональное использование ресурсов древесины.

При проведении всех видов рубок ухода за лесом обеспечивается улучшение санитарного состояния лесных насаждений путем рубки усохших, поврежденных и ослабленных деревьев.

При проведении рубок ухода за лесом применяется хозяйственно-биологическая классификация деревьев, согласно которой все деревья по их хозяйственно-биологическим признакам распределяются на три категории: I - лучшие, II - вспомогательные, III - нежелательные.

1. Лучшие деревья должны быть здоровыми, иметь прямые, полнодревесные, достаточно очищенные от сучьев стволы, хорошо сформированные кроны, хорошее укоренение и предпочтительно семенное происхождение и отбираются преимущественно из деревьев главной породы. В сложных лесных насаждениях такие деревья могут находиться в любом ярусе древостоя.

2. К вспомогательным относятся деревья, способствующие очищению лучших деревьев от сучьев, формированию их стволов и крон, выполняющие почвозащитные и почвоулучшающие функции. Вспомогательные деревья могут находиться в любой части полога лесных насаждений, но преимущественно во втором ярусе.

3. К нежелательным деревьям (подлежащим рубке) относятся:

а) мешающие росту и формированию крон отобранных лучших и вспомогательных деревьев (охлестывающие их, затеняющие, мешающие нормальному развитию крон и т.д.);

б) деревья неудовлетворительного состояния (сухостойные, буреломные, снеголомные, отмирающие, поврежденные вредными организмами, животными и иными воздействиями);

в) деревья с неудовлетворительным качеством ствола и кроны (искривленные, с сучками-пасынками, с сильно разросшейся, низко опущенной кроной и большим сбегом ствола, если эти деревья не играют полезной роли в насаждении и их вырубка не ведет к образованию прогалин).

Деревья, подлежащие рубке, могут находиться во всех частях полога лесного насаждения.

Нормативы и параметры реконструкции малоценных лесных насаждений

Реконструкция малоценных лесных насаждений (включая рубки реконструкции) относится к иным мероприятиям по уходу за лесами.

Реконструкция малоценных лесных насаждений представляет собой комплекс мероприятий (рубки реконструкции, создание лесных культур, другие мероприятия), направленных на коренное преобразование в течение одного класса возраста лесных насаждений путем полной или частичной замены.

Малоценными являются насаждения, не отвечающие экономическим, экологическим целям и не имеющие в своем составе деревьев хозяйственно-ценных пород в количестве, достаточном для формирования рубками ухода (в т.ч. и с содействием естественному лесовозобновлению) ценных насаждений, соответствующих данным лесорастительным условиям и целевому назначению участка леса.

В эксплуатационных лесах реконструкция проводится с целью замены малопроизводительных и низкокачественных древостоев (низкополнотных, неудовлетворительного состава, низкотоварных и т.п.) древостоями хозяйственно-ценных пород.

В защитных лесах реконструкция проводится с целью замены лесных насаждений, утрачивающих свои средообразующие, водоохранные, санитарно-гигиенические, оздоровительные и иные полезные функции, на лесные насаждения, обеспечивающие сохранение целевого назначения защитных лесов и выполняемых ими полезных функций.

Реконструкция осуществляется путем сплошной или частичной вырубки малоценного древостоя (рубка реконструкции) за один или несколько приемов с последующим лесовосстановлением различными способами.

Нормативы рубок реконструкции (ширина и площадь лесосек, срок примыкания лесосек) в средневозрастных, приспевающих, спелых и перестойных малоценных лесных насаждениях устанавливаются в соответствии с нормативами заготовки древесины *для сплошных рубок главного пользования* (так сказано в Правилах ухода за лесами; правильнее – *для сплошных рубок спелых и перестойных*) лесных насаждений мягколиственных древесных пород. Подробная информация о нормативах рубок реконструкции приведена в таблице 2.1.5.1.1. «Параметры заготовки древесины» - пункты 4-6.

При проведении реконструкции молодняков площадь лесных участков, на которых проводятся рубки реконструкции, не ограничивается, лесовосстановительные мероприятия должны быть проведены в течение одного года после рубки реконструкции.

При реконструкции малоценных лесных насаждений в защитных лесах предельные размеры участков одноприемной реконструкции не должны превышать 5 гектаров, при двух-трех приемной реконструкции - 10 гектаров.

Проведение каждой последующей рубки реконструкции на соседних участках допускается только после того, как на примыкающих к нему участках получен сомкнутый ценный молодняк, соответствующий требованиям к лесовосстановлению.

Лесотаксационные выделы малоценных насаждений, превышающие по площади установленные предельно допустимые размеры менее чем в 1,5 раза, расположенные среди ценных, могут назначаться в реконструкцию полностью, если это не ведет к отрицательным экологическим и иным последствиям. При необходимости реконструкции насаждений больших выделов или групп из нескольких выделов, занимающих большую площадь, допускается закладка двух и более участков реконструкции на расстоянии, превышающем в любом направлении ширину участка реконструкции не менее чем в два-три раза.

В горных лесах нормативы реконструкции малоценных насаждений устанавливаются с учетом их особенностей по лесным районам и дифференцированно в зависимости от крутизны склонов и их экспозиции, а также почвенных и других условий на склонах до 20 градусов должна быть в 1,5 раза, а на склонах более 20 градусов - в два раза меньше, чем в равнинных лесах соответствующих лесных районов.

На территории Усть-Ордынского лесничества реконструкция малоценных лесных насаждений на период действия настоящего лесохозяйственного регламента не планируется.

2.1.5.2. Методы лесовосстановления

При проведении рубок лесных насаждений полежит сохранению жизнеспособный подрост главных (целевых) пород (сосны, кедра, лиственницы, ели, пихты и других) в соответствующих им лесорастительных условиях.

Осуществление сплошных рубок на лесных участках, предоставленных для заготовки древесины, допускается только при условии воспроизводства лесов на указанных лесных участках (часть 5 статьи 17 Лесного кодекса Российской Федерации).

Меры по сохранению подроста лесных насаждений ценных лесных древесных пород осуществляются одновременно с проведением рубок лесных насаждений. Рубка в таких случаях проводится преимущественно в зимнее время по снежному покрову с применением технологий, позволяющих обеспечить сохранение от уничтожения и повреждения подроста и молодняка ценных лесных древесных пород в количестве, определенном при отводе лесосек. После проведения рубок проводится уход за сохраненным подростом и молодняком лесных древесных пород путем их освобождения от завалов порубочными остатками, вырубки сломанных и поврежденных экземпляров.

Сохранению подлежит жизнеспособный подрост и молодняк главных лесных древесных пород в соответствующих им природно-климатических условиях.

Для защиты подроста главных лесных древесных пород от неблагоприятных факторов среды на вырубках, более успешного роста и формирования лесных насаждений нужного состава полностью или частично сохраняется подрост сопутствующих лесных древесных пород и кустарниковые породы.

Подрост кедра подлежит учёту и сохранению как главная лесная древесная порода порода при всех способах способах рубок, независимо от количества и характера его размещения по площади лесосеки и состава лесного насаждения до рубки.

Жизнеспособные подрост и молодняк лесных насаждений хвойных пород характеризуются следующими признаками: густая хвоя, зеленая или темно-зеленая окраска хвои, заметно выраженная мутовчатость, островершинная или конусообразная симметричная густая или средней густоты крона протяженностью не менее 1/3 высоты ствола в группах и 1/2 высоты ствола – при одиночном размещении, прирост по высоте за последние 3–5 лет не утрачен, прирост вершинного побега не менее прироста боковых ветвей верхней половины кроны, прямые неповрежденные стволики, гладкая или мелкочешуйчатая кора без лишайников.

Растущий на валежной древесине подрост и молодняк лесных насаждений хвойных пород относится по указанным признакам к жизнеспособному в том случае, если валежная древесина разложилась, а корни подроста проникли в минеральную часть почвы.

В сосняках, произрастающих на супесчаных почвах, подрост еловых лесных насаждений сохраняется при условии, если еловое насаждение не будет снижать качества и продуктивности древостоя. При восстановлении сосновых и еловых лесных насаждений подрост в необходимых случаях сохраняется на вырубке для защиты почвы и формирования, устойчивых и высокопроизводительных сосново-еловых лесных насаждений.

Пораженный вредными организмами, слаборазвитый и поврежденный при рубке леса подрост по окончании лесосечных работ должен быть срублен.

При проведении сплошных рубок спелых, перестойных лесных насаждений с предварительным лесовосстановлением должно обеспечиваться сохранение подроста лесных насаждений целевых пород на площадях, не занятых погрузочными пунктами, трассами магистральных и пасечных волоков, дорогами, производственными и бытовыми площадками, в соответствии с Правилами лесовосстановления, утвержденными приказом Минприроды России от 29 июня 2016 г. № 375.

При проведении выборочных рубок спелых, перестойных лесных насаждений должно обеспечиваться сохранение подроста лесных насаждений целевых пород на площадях, не занятых погрузочными пунктами, трассами магистральных и пасечных волоков, дорогами, производственными и бытовыми площадками, в количестве не менее 70 процентов (для горных лесов - 60 процентов).

На лесосеках, на которых осуществляются сплошные рубки спелых и перестойных лесных насаждений при содействии естественному восстановлению лесов, сохраняются выделенные при отводе лесосек источники обсеменения, к которым относятся единичные семенники, семенные группы, куртины, полосы, а также стены леса, если в них есть семенные деревья. Источники обсеменения должны размещаться по площади лесосеки равномерно.

Количество оставляемых единичных семенников должно быть не менее 20 штук на гектаре.

Семенные группы и куртины оставляют, в первую очередь, за счет участков средневозрастных и приспевающих древостоев главных пород с небольшой примесью лиственных, расположенных на возвышенных участках лесосеки.

Семенные куртины и полосы оставляют за счет участков древостоев пород, слабоустойчивых к ветровалу (ель, пихта), расположенных на участках с влажными слабодренированными почвами. Ширина семенных куртин и полос для сохранения их устойчивости должна составлять не менее 30 м.

Расстояние между группами семенников, семенными полосами и куртинами должно составлять не более 100 м.

В лиственных лесах в качестве источников обсеменения оставляются имеющиеся в составе хвойные породы.

При отборе и учете семенников для их отграничения у выбранных деревьев вокруг ствола на высоте 1,3 м производится соскабливание поверхностного слоя коры или отметка иным способом (яркая лента, скотч, краска).

Отграничение семенных групп, куртин и полос производится с помощью отметки (яркая лента, скотч, краска, затески) граничных деревьев, не входящих в лесосеку.

В защитных лесах после проведения сплошных рубок лесных насаждений, утрачивающих свои средообразующие, водоохранные, санитарно-гигиенические, оздоровительные и иные полезные функции (перестойные и спелые осинники, тополевники и другие лесные насаждения вегетативного происхождения многократных генераций, а также погибшие насаждения, требующие по своему состоянию назначения сплошной санитарной рубки), проводится искусственное возобновление лесов путем закладки лесных культур хозяйственно ценных пород в течение двух лет после рубки.

На лесных участках, предоставленных в аренду для заготовки древесины, лесовосстановление осуществляется арендаторами этих лесных участков. Невыполнение арендаторами требований лесохозяйственного регламента и проекта освоения лесов, Правил заготовки древесины в части воспроизводства лесов является основанием для прекращения пользования лесными участками.

Способы и методы лесовосстановления не покрытых лесом земель изложены в разделе 2.17.3.

2.1.5.3. Сроки использования лесов для заготовки древесины и другие сведения

Заготовка древесины осуществляется в пределах расчетной лесосеки на принципах обеспечения многоцелевого, рационального, непрерывного, неистощительного использования лесов для удовлетворения потребностей общества в лесах и лесных ресурсах.

Заготовка древесины представляет собой предпринимательскую деятельность, связанную с рубкой лесных насаждений, а также с вывозом из леса древесины (часть 1 статьи 29 Лесного кодекса Российской Федерации).

Граждане, юридические лица осуществляют заготовку древесины на основании договоров аренды лесных участков (часть 8 статьи 29 Лесного кодекса Российской Федерации).

Договор аренды лесного участка, находящегося в государственной или муниципальной собственности, заключается на срок от десяти до сорока девяти лет.

В случае, если федеральными законами допускается осуществление заготовки древесины федеральными государственными учреждениями, лесные участки, находящиеся в государственной собственности, могут предоставляться этим учреждениям для указанной цели в постоянное (бессрочное) пользование (часть 1 статьи 29.1 Лесного кодекса Российской Федерации).

В исключительных случаях, предусмотренных законами субъектов Российской Федерации, допускается осуществление заготовки древесины для обеспечения государственных нужд или муниципальных нужд на основании договоров купли-продажи лесных насаждений (часть 2 статьи 29.1 Лесного кодекса Российской Федерации).

При осуществлении мероприятий, предусмотренных статьей 19 Лесного кодекса Российской Федерации, заготовка соответствующей древесины осуществляется на основании договора купли-продажи лесных насаждений или указанного в части 5 статьи 19 Лесного кодекса Российской Федерации контракта (часть 3 статьи 29.1 Лесного кодекса Российской Федерации).

В лесничествах, лесопарках, расположенных на землях лесного фонда, допускается осуществление заготовки древесины юридическими лицами и индивидуальными предпринимателями, относящимися в соответствии с Федеральным законом от 24 июля 2007 г. № 209-ФЗ «О развитии малого и среднего предпринимательства в Российской Федерации» к субъектам малого и среднего предпринимательства, на основании договоров купли-продажи лесных насаждений (часть 4 статьи 29.1 Лесного кодекса Российской Федерации).

Заготовка древесины осуществляется в соответствии с Правилами, лесным планом субъекта Российской Федерации, лесохозяйственным регламентом лесничества, лесопарка, а также проектом освоения лесов и лесной декларацией (за исключением случаев заготовки древесины на основании договора купли-продажи лесных насаждений или указанного в части 5 статьи 19 Лесного кодекса Российской Федерации контракта).

Граждане вправе заготавливать древесину для целей отопления, возведения строений и иных собственных нужд (часть 1 статьи 30 Лесного кодекса Российской Федерации).

В местах традиционного проживания и хозяйственной деятельности лиц, относящихся к коренным малочисленным народам Севера, Сибири и Дальнего Востока Российской Федерации и ведущих традиционный образ жизни, эти лица имеют право бесплатно осуществлять заготовку древесины для собственных нужд, исходя из установленных нормативов, установленных законами субъектов Российской Федерации (часть 2 статьи 30 Лесного кодекса Российской Федерации).

Граждане осуществляют заготовку древесины для собственных нужд на основании договоров купли-продажи лесных насаждений (часть 4 статьи 30 Лесного кодекса Российской Федерации).

Порядок и нормативы заготовки гражданами древесины для собственных нужд устанавливаются законами субъектов Российской Федерации, а порядок и нормативы заготовки гражданами древесины для собственных нужд, осуществляемой на землях особо охраняемых природных территорий федерального значения, - федеральным органом исполнительной власти, в ведении которого находятся особо охраняемые природные территории (часть 5 статьи 30 Лесного кодекса Российской Федерации.

Граждане, юридические лица в целях заготовки древесины вправе осуществлять строительство лесных дорог, лесных складов, других строений и сооружений за исключением случаев, предусмотренных частями 2 - 4 статьи 29.1 и частью 3 статьи 30 Лесного кодекса Российской Федерации.

Без проведения торгов договоры аренды лесных участков, находящихся в государственной или муниципальной собственности, заключаются в случае реализации приоритетных инвестиционных проектов в области освоения лесов в целях заготовки древесины и в случае заготовки древесины на лесных участках, предоставленных юридическим лицам или индивидуальным предпринимателям в соответствии со статьями 43 - 46 Лесного кодекса Российской Федерации (часть 3 статьи 74 Лесного кодекса Российской Федерации.

Заготовка древесины осуществляется в пределах расчетной лесосеки лесничества, лесопарка по видам целевого назначения лесов, хозяйствам и преобладающим породам.

Лица, использующие леса для заготовки древесины на основании договора аренды лесного участка или права постоянного (бессрочного) пользования лесным участком, используют дополнительный объем древесины в текущем году за счет недоиспользованного установленного объема изъятия древесины по лесному участку за предыдущие три года при условии полного использования установленного на текущий год объема изъятия древесины по договору аренды или проекту освоения лесов (при предоставлении лесного участка на праве постоянного (бессрочного) пользования).

Недоиспользованный объем древесины определяется как разница между установленным допустимым объемом изъятия древесины по договору аренды лесного участка или по проекту освоения лесов и объемом фактически заготовленной древесины за соответствующий год.

При этом суммарный объем заготовки древесины в лесничестве, лесопарке не должен превышать расчетную лесосеку, установленную для соответствующего лесничества, лесопарка.

Объем древесины, заготовленной при ликвидации чрезвычайных ситуаций в лесах, возникших вследствие лесных пожаров, и последствий этих чрезвычайных ситуаций, а также при ликвидации очагов вредных организмов в расчетную лесосеку не включается (часть 5 статьи 53.7 и часть 3 статьи 60.8 Лесного кодекса Российской Федерации).

Рубка лесных насаждений, трелевка, частичная переработка, хранение, вывоз заготовленной древесины осуществляются лицом, использующим лесной участок в целях заготовки древесины, в течение 12 месяцев с даты начала декларируемого периода согласно лесной декларации. В случае заготовки древесины на основании договора купли-продажи лесных насаждений или контракта, указанного в части 5 статьи 19 Лесного кодекса Российской Федерации, рубка лесных насаждений, трелевка, частичная переработка, хранение, вывоз осуществляются в течение срока, установленного договором или контрактом соответственно.

Увеличение сроков рубки лесных насаждений, трелевки, частичной переработки, хранения, вывоза древесины, указанных в настоящем пункте, допускаются в случае возникновения неблагоприятных погодных условий, исключающих своевременное исполнение данных требований.

Срок рубки лесных насаждений, трелевки, частичной переработки, хранения, вывоза древесины может быть увеличен не более чем на 12 месяцев уполномоченным органом по письменному заявлению лица, использующего леса.

Разрешение на изменение сроков рубки лесных насаждений, трелевки, частичной переработки, хранения, вывоза древесины выдается в письменном виде с указанием местонахождения лесосеки (участковое лесничество, номер лесного квартала, номер лесотаксационного выдела, номер лесосеки), площади лесосеки, объема древесины и вновь установленного (продленного) срока (даты) рубки лесных насаждений, трелевки, частичной переработки, хранения, вывозки древесины.

При выполнении лесосечных работ должны соблюдаться условия договора аренды лесного участка, договора-купли-продажи лесных насаждений, контракта, указанного в части 5 статьи 19 Лесного кодекса Российской Федерации, права постоянного (бессрочного) пользования, проекта освоения лесов, лесной декларации, технологической карты лесосечных работ, требования лесного законодательства, нормативных правовых актов, регулирующих лесные отношения.

Очистка мест рубок от порубочных остатков проводится одновременно с рубкой лесных насаждений и трелевкой древесины. После проведения указанных работ допускается доочистка лесосек.

Очистка мест рубок осуществляется следующими способами:

укладкой порубочных остатков на волоки с целью их укрепления и предохранения почвы от сильного уплотнения и повреждения при трелевке;

сбором порубочных остатков в кучи и валы с последующим сжиганием их в пожаробезопасный период;.

сбором порубочных остатков в кучи и валы с оставлением их на месте для перегнивания и для подкормки диких животных в зимний период;

разбрасыванием измельченных порубочных остатков в целях улучшения лесорастительных условий;

укладкой и оставлением на перегнивание на месте рубки;

вывозом порубочных остатков в места их дальнейшей переработки.

Указанные способы очистки мест рубок при необходимости могут применяться комбинированно.

Очистка лесосек сплошных рубок с последующим искусственным лесовосстановлением должна производиться способами, обеспечивающими создание условий для проведения всего комплекса лесовосстановительных работ (подготовка участка и обработка почвы, посадка или посев лесных культур, агротехнические уходы), а также ухода за молодняками.

Очистка лесосек сплошных рубок с наличием подроста ценных пород осуществляется способами, обеспечивающими его сохранность. В весенний, летний и осенний периоды в большинстве случаев порубочные остатки целесообразно укладывать на волоках, а оставшиеся окучивать в местах, где нет подроста. В зимний период, кроме того, возможно сжигание порубочных остатков небольшими кучами в местах без подроста.

Сжигание порубочных остатков сплошным палом не допускается.

При трелевке деревьев с кронами сжигание порубочных остатков должно производиться по мере их накопления на специально подготовленных площадках.

В горных условиях в целях предотвращения эрозионных процессов порубочные остатки укладываются на трелевочные волоки, а также в валы, располагаемые по горизонталям склонов с расстоянием между ними 8 - 10 метров.

Очистка лесосек от порубочных остатков осуществляется с соблюдением требований Правил пожарной безопасности в лесах.

Обязательному сжиганию подлежат порубочные остатки при проведении санитарных рубок в очагах вредных организмов, в которых они могут оказаться источником распространения инфекции или средой для ее сохранения и заселения вторичными вредными организмами, если порубочные остатки не вывозятся в места их дальнейшей переработки.

После завершения работ по заготовке древесины проводится осмотр лесосек, на которых закончена рубка лесных насаждений (далее осмотр лесосек).

Осмотр лесосек, расположенных на землях, находящихся в федеральной собственности, собственности субъектов Российской Федерации, муниципальной собственности, осуществляется соответственно органами государственной власти, органами местного самоуправления в пределах их полномочий, определенных в соответствии со статьями 81 - 84 Лесного кодекса Российской Федерации (далее - лица, осуществляющие осмотр лесосек).

Осмотр лесосек проводится в целях проверки соблюдения условий договора аренды лесного участка, права постоянного (бессрочного пользования), договора купли-продажи лесных насаждений, контракта, указанного в части 5 статьи 19 Лесного кодекса Российской Федерации, проекта освоения лесов, лесной декларации, технологической карты лесосечных работ, требований лесного законодательства, нормативных правовых актов, регулирующих лесные отношения, после завершения лесосечных работ.

В случае заготовки древесины на основании договора аренды лесного участка, права постоянного (бессрочного) пользования осмотр лесосек осуществляется в бесснежный период, но не позднее 6 месяцев со дня окончания выполнения лесосечных работ.

В случае заготовки древесины на основании договора купли-продажи лесных насаждений, контракта, указанного в части 5 статьи 19 Лесного кодекса Российской Федерации, осмотр лесосек осуществляется в бесснежный период, но не позднее 2 месяцев со дня окончания выполнения лесосечных работ.

Лицо, осуществляющее лесосечные работы, при осмотре лесосек представляет копии технологических карт лесосечных работ.

При проведении осмотра лесосек могут использоваться данные дистанционных мониторингов лесов и государственной инвентаризации лесов.

При осмотре лесосек, на которых осуществлены рубки ухода за лесами, дается оценка их качества (своевременность проведения этих рубок, интенсивность, правильность назначения деревьев в рубку) в соответствии с Правилами ухода за лесами, утвержденными приказом МПР России от 16 июля 2007 г. № 185 (зарегистрирован Министерством юстиции Российской Федерации 29 августа 2007 г. № 10069).

При осмотре лесосек устанавливается объем заготовленной древесины в случае заготовки древесины гражданами для собственных нужд, а также в случае расхождения объема фактически заготовленной древесины и объема, указанного в лесной декларации, договоре купли-продажи лесных насаждений, указанного в части 5 статьи 19 Лесного кодекса Российской Федерации контракта, в соответствии с Правилами учета древесины, утвержденными постановлением Правительства Российской Федерации от 26 декабря 2014 г. № 1525 (Собрание законодательства Российской Федерации, 2015, N 1, ст. 306).

По результатам осмотра лесосеки составляется акт осмотра лесосеки в соответствии с формой согласно приложению 3 к приказу Минприроды России от 27.06.2016 № 367 «Об утверждении Видов лесосечных работ, порядка и последовательности их проведения, Формы технологической карты лесосечных работ, Формы акта осмотра лесосеки и Порядка осмотра лесосеки» в двух экземплярах.

2.2. Нормативы, параметры и сроки разрешенного использования лесов для заготовки живицы

Заготовка живицы регламентируется ст. 31 ЛК РФ и приказом Рослесхоза от 24.01.2012 № 23 «Об утверждении правил заготовки живицы».

Сырьевую базу подсочки составляют спелые и перестойные сосновые насаждения I–IV классов бонитета в эксплуатационных лесах, предназначенные для заготовки древесины - таблица 2.2.1. Подсочка еловых, лиственничных и пихтовых насаждений не проектируется.

Таблица 2.2.1

Фонд подсочки леса

площадь, га

№ п/п	Показатели	Подсочка		
		целевое назначение лесов		
		защитные леса	эксплуатационные леса	итого
1.	Всего спелых и перестойных насаждений, пригодных для подсочки:		13686	13686
1.1.	Из них:			
	- не вовлечены в подсочку		13686	13686
	- нерентабельны для подсочки		-	-
2.	Ежегодный объем подсочки		7524	7524

Пригодными для подсочки являются здоровые, без значительных повреждений деревья сосны диаметром 20 см и выше. Здоровые стволы диаметром от 16 до 20 см могут отводиться в подсочку не ранее чем за 2 года до рубки.

Не допускается проведение подсочки:

- лесных насаждений в очагах вредных организмов до их ликвидации;
- лесных насаждений, поврежденных и ослабленных вследствие воздействия лесных пожаров, вредных организмов и других негативных факторов;
- лесных насаждений в лесах, где в соответствии с законодательством Российской Федерации не допускается проведение сплошных или выборочных рубок спелых и перестойных лесных насаждений в целях заготовки древесины;
- лесных насаждений, расположенных на постоянных лесосеменных участках, лесосеменных плантациях, генетических резерватах, а также плюсовых деревьев, семенников, семенных куртин и полос.

В подсочку могут передаваться:

- лесные насаждения с долей участия сосны в составе древостоя менее 40 процентов от общего запаса древесины лесного насаждения;
- сосновые насаждения IV класса бонитета на заболоченных почвах и V класса бонитета;
- сосновые редины;
- сосновые семенники, семенные полосы и куртины, выполнившие свое назначение;
- деревья сосны, назначенные в выборочную рубку;
- сосновые насаждения, занимающие площадь до 2 - 3 га.

При недостатке спелых и перестойных сосновых насаждений для обеспечения 10 - 15-летнего срока проведения подсочки допускается проведение подсочки приспевающих древостоев, которые к сроку окончания проведения подсочки достигнут возраста рубки, и предназначаются для рубки.

Параметры подсочки (пауза вздымки, шаг и глубина подновки, глубина желобка) в зависимости от вида подсочки, стимулятора указаны в таблице 2.2.2.

Таблица 2.2.2

Предельно допустимые значения паузы вздымки, шага подновки, глубины подновки и желобка на стволах деревьев сосны

Вид подсочки, стимулятор	Категория подсочки	Пауза вздымки (период времени между нанесением подновки на одной и той же карре), не менее, сутки	Шаг подновки (расстояние по вертикали между верхними или нижними гранями смежных подновок), не более, мм	Глубина подновки (размер подновки по радиусу ствола, определяемого толщиной срезанного слоя древесины), не более, мм	Глубина желобка (вертикального среза на карре для стока живицы в специальное приспособление – приемник для сбора живицы), не более, мм
Обычная подсочка	I	2	15	6	8
	II-III	3	15	4	6
Подсочка со стимуляторами выхода живицы групп А и Б	I	3		4	6
	II-III	4	20	4	6

При проведении подсочки в сосновых насаждениях разрешается использовать стимуляторы выхода живицы, указанные в приложении № 3 к «Правилам заготовки живицы».

В течение одного сезона проведения подсочки не разрешается применять на одних и тех же деревьях различные стимуляторы выхода живицы.

Все стимуляторы выхода живицы применяются в виде водных растворов активных веществ и их смесей разной концентрации.

Стимуляторы выхода живицы должны применяться в строгом соответствии с инструкциями по их применению.

Не допускается уменьшение установленной общей ширины межкарровых ремней или увеличение ширины карр по отношению к параметрам, указанным в таблице 2.2.3.

Таблица 2.2.3

Количество карр на дереве и ширина межкарровых ремней в зависимости от диаметра деревьев

Диаметр ствола дерева в коре на высоте 1,3 м, в см	Категория проведения подсочки					
	1 категория		2 категория		3 категория	
	количество карр на стволе дерева, шт.	общая ширина межкарровых ремней, см	количество карр на стволе дерева, шт.	общая ширина межкарро вых ремней, см	количество карр на стволе дерева, шт.	общая ширина межкарро вых ремней, см
20	1	20	1	30	-	-
24	1 - 2	20	1 - 2	30	-	-
28	1 - 2	20	1 - 2	30	1	28
32	1 - 2	20	1 - 2	32	1	32
36	1 - 2	20	1 - 2	36	1	36
40	1 - 2	24	1 - 2	40	1	40
44	2	24	2	44	1	44
48	2	24	2	48	1	48
52	2	30	2	52	1	52
56	2	30	2	56	1	56
60	2	30	2	60	1	60
Более 60	2 – 3	40	2 – 3	равна диаметру ствола дерева	2	равна ½ диаметра ствола дерева

В последний год перед рубкой сосновых насаждений допускается проведение подсочки с оставлением одного межкаррового ремня шириной не менее 10 см. Карры располагаются равномерно по окружности ствола дерева. Если разместить карры равномерно невозможно, минимальная ширина межкаррового ремня должна быть не менее 10 см. Межкарровые ремни должны закладываться только на здоровой части ствола дерева.

Сосновые лесные насаждения, назначенные в выборочные рубки, передаются в подсочку за 5 лет до первого приема рубки. Продолжительность проведения подсочки сосновых насаждений зависит от продолжительности периода между рубками, но не может превышать 15 лет.

В разновозрастных сосновых насаждениях, в которых предусматривается проведение выборочных рубок, подсочка может проводиться за 10 лет до проведения рубки. При этом должна проводиться подсочка только деревьев, подлежащих рубке в первый прием.

Сроки использования лесов для заготовки живицы

Срок проведения подсочки сосновых насаждений не должен превышать 15 лет.

В зависимости от продолжительности подсочки сосновых насаждений и срока поступления насаждений в рубку подсочка проводится по 3 категориям:

- по I категории - сосновых насаждений, поступающих в рубку через 1-3 года;
- по II категории - сосновых насаждений, поступающих в рубку через 4-10 лет;
- по III категории - сосновых насаждений, поступающих в рубку через 11-15 лет.

Продолжительность проведения подсочки по той или иной категории приведена в таблице 2.2.4.

Таблица 2.2.4

Продолжительность проведения подсочки сосновых насаждений в зависимости от категории подсочки

Срок подсочки, лет	Период подсочки, годы с начала эксплуатации	Продолжительность подсочки, лет	Категория подсочки
15	с 1-го по 5-й	5	III
	с 6-го по 12-й	7	II
	с 13-го по 15-й	3	I
10	с 1-го по 7-й	7	II
	с 8-го по 10-й	3	I

Заготовка живицы осуществляется на принципах обеспечения многоцелевого, рационального, непрерывного, неистощительного использования лесов для удовлетворения потребностей общества в лесах и лесных ресурсах.

Заготовка живицы представляет собой предпринимательскую деятельность, связанную с подсочкой хвойных лесных насаждений, хранением живицы и вывозом ее из леса.

Граждане, юридические лица осуществляют заготовку живицы на основании договоров аренды лесного участка.

Договор аренды лесного участка, находящегося в государственной или муниципальной собственности, с целью заготовки живицы заключается на срок от десяти до сорока девяти лет.

2.3. Нормативы и параметры разрешенного использования лесов для заготовки и сбора недревесных лесных ресурсов

К недревесным лесным ресурсам, заготовка и сбор которых осуществляются в соответствии с ЛК РФ, относятся пни, береста, кора деревьев и кустарников, хворост, веточный корм, еловая, пихтовая, сосновые лапы, ели или деревья других хвойных пород для новогодних праздников, мох, лесная подстилка, камыш, тростник и подобные лесные ресурсы.

В приведенном перечне названы основные лесные ресурсы, добываемые при осуществлении рассматриваемого вида использования лесов, но он не является исчерпывающим.

Термин «заготовка» применяется к недревесным лесным ресурсам, получаемым непосредственно от лесных насаждений (пни, луб, кора, береста, хворост, новогодние ели или деревья других хвойных пород, веники, веточный корм, еловая, пихтовая, сосновая лапы, другие ветви и иная древесная зелень).

Термин «сбор» используется применительно к недревесным лесным ресурсам, непосредственно не относящихся к лесным насаждениям (мох, лесная подстилка, камыш, тростник).

Заготовка и сбор недревесных лесных ресурсов осуществляются в соответствии с Правилами заготовки и сбора недревесных лесных ресурсов, утвержденными приказом Федерального агентства лесного хозяйства от 05.12.2011 № 512. Заготовка и сбор недревесных лесных ресурсов гражданами для собственных нужд регламентируются законом Иркутской области от 10.12.2007 № 118-оз (в ред. от 08.05.2009 г. № 21-оз) «О порядке заготовки и сбора гражданами недревесных лесных ресурсов для собственных нужд».

2.3.1. Нормативы (ежегодные допустимые объемы) и параметры использования лесов для заготовки недревесных лесных ресурсов по их видам

Таблица 2.3.1.1

Параметры использования лесов для заготовки недревесных лесных ресурсов

№ п/п	Вид недревесного лесного ресурса	Единица измерения	Ежегодный допустимый объем заготовки
1	2	3	4
1	Пни	т	заготовка не планируется
2	Береста	т	заготовка не планируется
3	Кора деревьев и кустарников	т	заготовка не планируется
4	Хворост	т	заготовка не планируется
5	Веточный корм	т	заготовка не планируется
6	Еловая, пихтовая, сосновая лапы	т	заготовка не планируется
7	Заготовка веников, ветвей и кустарников лиственных пород для метел и плетения	тыс. шт.	100
8	Новогодние ели, или деревья других хвойных пород для новогодних праздников	тыс. шт.	50
9	Мох, лесная подстилка, камыш, тростник и подобные лесные ресурсы	т	заготовка не планируется

Существует классификация недревесных лесных ресурсов (Сударев и др. 1991), в основу которой положено подразделение ресурсов на 3 группы, различающихся местом образования (заготовки), способом учета (оценки) ресурса, характером использования.

Классификация этих ресурсов отражена в таблице 2.3.1.2, а их выход с 1000 м^3 заготовленной древесины - в таблице 2.3.1.3

Таблица 2.3.1.2

Классификация недревесных лесных ресурсов

Вид недревесных лесных ресурсов	Определение, ГОСТ, ОСТ, ТУ
Компоненты биомассы дерева (лесосечные отходы)	
Сучья	Отходящие от ствола одревесневшие боковые побеги дерева толщиной у основания более 3 см, ГОСТ 17462-84
Ветви	Отходящие от сучьев малоодревесневшие или неодревесневшие боковые побеги дерева толщиной у основания 3 см и менее, ГОСТ 17462-84
Древесная зелень	Хвоя, листья, почки и неодревесневшие побеги древесно-кустарниковой растительности, за исключением: крушины, сумаха ядовитого, волчьей ягоды, бузины черной, ракитника, ореха, бука, бересклета, дуба, лещины - толщиной у основания менее 1 см ГОСТ 21769-84
Кора ели, березы, прочих пород	Наружная часть ствола, сучьев, ветвей, покрывающая древесину, ГОСТ 17462-84
Пневая древесина сосны, прочих пород	Прикорневая часть и корни дерева, предназначенные для промышленной переработки и использования в качестве топлива, ГОСТ 17462-84
Хворост	Тонкие стволы деревьев толщиной в комле до 4 см, ТУ 463-8-766-79
Прочие лесные ресурсы	
Побеги ивы и других пород	Побеги древесно-кустарниковых пород, используемые для плетения, изготовления мебели (ТУ 56-44-86), заготовки дубильного корья (ГОСТ 6663-74) и т.п.
Новогодные елки	ТУ 56 РСФСР 41 - 81

Таблица 2.3.1.3

Удельный выход продукции недревесных лесных ресурсов с 1000 м3 заготовленной древесины

Дополнительные НЛР, м^3	Нормативы в натуральном выражении, м^3		Первичная продукция	Норма расхода сырья на единицу продукции	Удельный выход продукции в натуральном выражении из ресурсов, %	
	образование отходов (потенциальные ресурсы)	пригодные к использованию (экономически доступные ресурсы)			потенциальных	экономически доступных
Сучья	110	24	Сырье технологическое, м^3	1,3	84,6	18,5
Ветви	90	20	Зелень древесная, т	2,7 – 3,3	30,0	6,7
Кора	100	70	Корье дубильное, т	2,1 – 3,6	39,2	24,8
Пни	30	15	Осмол пневой, т	5,4	5,6	2,8
Хворост	110	77	Хворост разных пород, м^3	1,1	100,0	

Заготовка пней (пневого осмола)

Заготовка пней (заготовка пневого осмола) разрешается в лесах любого целевого назначения, где она не может нанести ущерба насаждениям, подросту, несомкнувшимся лесным культурам.

Способ заготовки пневого осмола оговаривается в договоре аренды лесного участка.

Заготовка пневого осмола не допускается в противоэрозионных лесах, на берегозащитных, почвозащитных участках лесов, расположенных вдоль водных объектов, склонов оврагов, а также в молодняках с полнотой 0,8 - 1,0 и несомкнувшихся лесных культурах.

Следует засыпать и заравнивать ямы, оставленные после заготовки пней.

Осмолом пневым сосновым называется здоровая часть зрелого пня и корней сосны, используемая как сырье для получения смолистых веществ. После рубки деревьев пни начинают постепенно разрушаться. Процесс разрушения захватывает, прежде всего, те части пня, которые имеют наименьшую смолистость. Смолистые вещества придают древесине стойкость против гниения. Сначала отгнивают заболонь и мелкие корни. Процесс сгнивания малосмолистой части пня одновременно является процессом созревания пня с точки зрения его, будущего использования для заготовки пневого осмола.

Зрелость пня определяется на вид. Когда заболонная часть отгнила и легко отделяется от ядровой части, пень можно считать созревшим для его использования. Созревшие пни легко поддаются корчевке и очистке. Во время созревания пня происходит его обогащение смолистыми веществами; менее смолистые пни сгнивают полностью. Уже через 15 лет пень считается созревшим для заготовки осмола и в это время на лесосеке остается около 70% всех пней. Если заготовка ведется через 25 лет после рубки, то на бывшей лесосеке сохранится, лишь около 40% от первоначального количества пней. Остаются пни самые крупные и с наиболее высоким содержанием смолистых веществ.

В зависимости от времени пребывания пня в земле после рубки дерева, различают свежие (до 5 лет), приспевающие (5-10 лет) и спелые (более 10 лет) пни.

Процесс созревания соснового осмола зависит от почвенно-климатических и лесоводственных факторов и продолжается, как правило, до 10-15 лет. В южных районах созревание происходит быстрее, в северных – медленнее. На сухих почвах созревание происходит медленнее, чем в почвах с достаточной влажностью.

Дольше всего сохраняются на вырубке пни с большим ядром; количество таких пней зависит от характеристики срубленного древостоя.

Заготовка пневого осмола разрешается в лесах любого целевого назначения, где она не может нанести ущерба насаждениям, подросту или молодняку.

Способ заготовки пневого осмола (ручной, тракторный, взрывной и др.) оговаривается в договоре аренды.

Сырьевой базой для заготовки пневого осмола служат:

- невозобновившиеся сосновые вырубки со свежими и сухими почвами;
- хвойные и лиственные молодняки на сосновых вырубках в возрасте до 13 лет, I–IV классов бонитета, с полнотой 0,3–0,7 в хвойных и 0,3–0,8 в лиственных насаждениях, кроме особозащитных участков лесов;
- лесные культуры на сосновых вырубках в возрасте 4–5 лет с приживаемостью 40–50% (для несомкнувшихся культур) и в возрасте 6–12 лет с полнотой 0,4–0,6 при ширине междурядий более 2,5 м;
- сосновые лесосеки ревизионного периода I–IV классов бонитета.

Запасы пневого осмола определяют с использованием параметров, отражённых в таблице 2.3.1.4.

Таблица 2.3.1.4

Объемы сосновых пней по ступеням толщины стволов

Ступени толщины стволов, см	Диаметр пня в коре, см	Двойная толщина коры, см	Диаметр пня без коры, см	Диаметр ядра, см	Объем 1 пня в складочных, м^3	Количество пней в 1 складочном, м^3	Объем пня, (%) от объема ствола по разрядам высот		
							1	2	3
16	19	2,7	16,3	7,3	0,013	77	5,9	6,5	7
20	23,6	3,6	20	10,4	0,019	53	5,1	5,6	6
24	28,2	4,6	23,6	13,4	0,030	33	5,3	5,7	6,2
28	32,8	5,8	27	16,2	0,043	23	5,4	5,8	6,4
32	37,4	6,6	30,8	19,3	0,060	17	5,5	6	6,5
36	42	7,6	34,4	22,3	0,079	13	5,6	6,1	6,6
40	46,6	8,6	38	25,3	0,101	10	5,8	6,3	6,8
44	51,2	9,5	41,7	28,4	0,127	8	5,9	6,4	7
48	55,8	10,6	45,2	31,3	0,154	6	6	6,5	7,1
52	60,4	11,5	48,9	34,4	0,186	5	6,1	6,7	7,2
56	65	12,2	52,8	37,6	0,222	5	6,3	6,8	7,4
60	69,6	13,1	56,5	40,7	0,290	4	6,4	7	7,5

В соответствии с законом Иркутской области от 10.12.2007 г. № 118-оз (в ред. от 08.05.2009 г. № 21-оз) «О порядке заготовки и сбора гражданами недревесных лесных ресурсов для собственных нужд», заготовка (выкопка) пней осуществляется на вырубках, а также на лесных участках, подлежащих расчистке от лесных насаждений, - квартальных просеках, минерализованных полосах, противопожарных разрывах, трассах противопожарных и лесохозяйственных дорог и других площадях, где не требуется сохранения подроста и насаждений.

Заготовка бересты

Заготовка бересты допускается с растущих деревьев на отведенных в рубку лесных насаждениях за 1-2 года до рубки, на лесных участках, подлежащих расчистке (квартальные просеки, минерализованные полосы, противопожарные разрывы, трассы противопожарных и лесохозяйственных дорог и другие площади, где не требуется сохранение насаждений), а также со свежесрубленных деревьев на лесосеках при проведении выборочных и сплошных рубок.

Заготовка бересты с растущих деревьев производится в весенне-летний и осенний период без повреждения луба. При этом используемая для заготовки часть ствола не должна превышать половины общей высоты дерева.

Заготовка бересты с сухостойных и валежных деревьев производится в течение всего года.

Запрещается рубка деревьев для заготовки бересты.

Выход бересты приведён в таблице 2.3.1.5.

Таблица 2.3.1.5

Выход бересты с 1 м^3 стволовой древесины, кг

Наименование сортиментов	Диаметр, см	Выход бересты	
		в свежеснятом виде	в воздушно-сухом виде
Деловая крупная	26 и более	6,3	3,8
Деловая средняя	14 – 24	7,2	4,3
Деловая мелкая	13	2,2	1,3
Дрова	12 и менее	2,1	1,2

Заготовка коры деревьев и кустарников

Заготовка коры деревьев и кустарников осуществляется одновременно с рубкой деревьев и кустарников в течение всего года. Ивовое корье заготавливается в весенне-летний период.

Для заготовки ивового корья пригодны кустарниковые ивы в возрасте 5 лет и старше, древовидные - 15 лет и старше.

Заготовка хвороста

Хворостом являются срезанные тонкие стволы деревьев диаметром в комле до 4 см, а также срезанные вершины, сучья и ветви деревьев.

Сбор хвороста разрешается только со срубленных деревьев (Закон Иркутской области от 10.12.2007 № 118-оз; в ред. от 08.05.2009 № 21-оз).

Заготовка веточного корма

Веточным кормом называют ветви толщиной до 1,5 см, заготовленные из побегов лиственных и хвойных пород и предназначенные на корм скоту.

Заготавливают веточный корм из побегов лиственных пород в основном летом, хвойных пород - круглогодично.

Заготовка веточного корма производится со срубленных деревьев при проведении выборочных и сплошных рубок.

Запас веточного корма в сосновых и осиновых молодняках приведён в таблице 2.3.1.6.

Таблица 2.3.1.6

Запас веточного корма в сосновых и осиновых молодняках, т/га

Высота, м	Полнота					
	0,4 и ниже		0,5-0,7		0,8-1,0	
	сосна	осина	сосна	осина	сосна	осина
До 5	0,1	0,8	-	0,7	-	0,4
6-10	2,0	0,8	1,6	0,7	0,3	0,5
11-20	2,5	0,4	2,1	0,1	0,1	0,1

Заготовка еловых, пихтовых, сосновых лап

Заготовка еловых, пихтовых, сосновых лап разрешается только со срубленных деревьев на лесосеках при проведении выборочных и сплошных рубок.

Заготовка древесной зелени

К древесной зелени относятся листья, почки, хвоя и побеги хвойных и лиственных пород с диаметром до 8 мм у основания.

Заготовка древесной зелени для производства хвойно-витаминной муки разрешается только со срубленных деревьев на лесосеках при проведении выборочных и сплошных рубок.

Для производства пихтового масла разрешается ручная заготовка древесной зелени (пихтовых лап) в спелых пихтовых насаждениях в весенне-летний период с растущих деревьев диаметром не менее 18 см путем обрезки веток острыми инструментами на протяжении не более 30% живой кроны. При этом срезы сучьев должны быть косыми и гладкими, без отлупов, расщепов, задиров и надломов, а длина оставляемых на деревьях оснований сучьев должна быть не менее 30 см.

Повторная заготовка пихтовых лап в одних и тех же насаждениях допускается не ранее чем через 4 - 5 лет.

Определение запасов древесной (технической) зелени производят с использованием нормативно-справочных таблиц по Сибирскому федеральному округу, приведённых в «Руководстве по учету и оценке второстепенных лесных ресурсов и продуктов побочного лесопользования», 2003 г. (таблицы 2.3.1.7 - 2.3.1.9).

Таблица 2.3.1.7

Масса кроны и ее частей для хвойных древесных пород Сибирского федерального округа, кг (сырой вес)

Диаметр дерева, см	Крона в целом, кг	Ветки		Хвоя		Древесная зелень	
		кг	% от кроны	кг	% от кроны	кг	% от кроны
Сосна							
8	3	1,5	50	1,5	50	2,7	90
12	9	5	53	4	47	8	80
16	20	13	63	7	37	14	70
20	36	24	67	12	33	23	63
24	56	40	71	16	29	33	59
28	85	62	73	23	27	45	53
32	126	95	75	31	25	63	50
36	184	144	78	40	22	88	48
40	243	194	80	49	20	109	45
44	304	249	82	55	18	134	44
48	371	304	82	67	18	160	43

Диаметр дерева, см	Крона в целом, кг	Ветки		Хвоя		Древесная зелень	
		кг	% от кроны	кг	% от кроны	кг	% от кроны
Лиственница сибирская							
8	6	3	50	3	50	6	100
12	13	7	54	6	46	11	82
16	23	14	61	9	39	15	67
20	36	23	64	13	36	21	57
24	52	35	67	17	33	26	50
28	73	50	68	23	32	33	45
32	96	68	71	28	29	39	41
36	122	88	72	34	28	46	38
40	152	111	73	41	27	53	35
44	184	136	74	48	26	61	33
48	230	172	75	58	25	71	31
Пихта сибирская							
8	6	2,2	36	3,8	64	4,7	78
12	14	7	50	7	50	9	66
16	28	17	59	11	41	16	58
20	40	25	62	15	38	22	54
24	57	37	65	20	35	30	52
28	79	52	66	27	34	40	50
32	100	67	67	33	33	50	50

Для определения запаса технической зелени на 1 га нужно знать среднее число деревьев на 1 га данного насаждения и распределение их по ступеням толщины.

Если таких данных нет, необходимо заложить пробные площади размером 0,5 га и, пересчитав деревья, определить среднее число деревьев каждой ступени толщины на 1 га. Умножив полученное число на выход технической зелени с одного дерева, определяют запас ее на 1 га, а затем и ресурсы на всей площади сырьевой базы. При расчетах можно исходить также из среднего количества технической зелени на 1 м^3 стволовой массы определенной древесной породы.

По содержанию коры, хвои (листьев), древесины, неорганических и органических примесей древесная зелень должна удовлетворять требованиям ГОСТ 21769-84.

Таблица 2.3.1.8

Масса кроны и ее частей березы, кг (сырой вес)

Диаметр дерева, см	Крона в целом, кг	Ветки		Листья	
		кг	% от кроны	кг	% от кроны
4	1,2	0,8	67	0,4	33
8	6	4,2	70	1,8	30
12	13	9,6	74	3,4	26
16	25	19	76	6	24
20	40	31	77	9	23

Таблица 2.3.1.9

Фракционный состав древесной зелени (сырой вес) для древесных пород Сибирского федерального округа

Ветка		Фракция ветки, %%		
диаметр, мм	вес, грамм	хвоя, листья	кора	древесина
Сосна				
2	2	83	13	4
4	6	72	19	9
6	13	60	24	16
8	21	48	28	24
10	38	37	31	32
Лиственница сибирская				
2	2	75	20	3
4	6	60	17	7
6	13	45	24	25
8	23	36	31	24
10	39	27	38	37
Ель сибирская				
2	2	87	10	3
4	4	76	17	7
6	9	61	24	25
8	17	45	31	24
10	27	25	38	37
Пихта сибирская				
2	2	78	17	5
4	6	58	27	15
6	12	42	33	25
8	17	29	40	31
10	26	20	44	36
Береза				
2	2	76	18	6
4	7	59	23	18
6	15	43	27	30
8	30	27	30	43
10	51	15	31	54

Определение запасов сосновых и еловых лап производится с использованием региональных нормативно-справочных таблиц (таблица 2.3.1.10).

Таблица 2.3.1.10

Масса хвойной лапки

D=1,3 м, см	Масса хвойной лапки с одного дерева в зависимости от разряда высот, кг				
	Ia	I	II	III	IV
Масса сосновой лапки					
12	13	12	11	10	9
16	20	18	17	15	14
20	28	25	23	21	19
24	34	31	29	27	25
28	41	38	36	32	29
32	48	44	41	37	34
36	54	48	46	42	38
40	61	56	51	48	43
44	66	60	57	52	47
48	72	67	61	56	52
52	77	72	66	60	56
56	82	76	70	66	59
Масса еловой лапки					
8	10	9	8	7	7
12	21	18	16	15	13
16	38	31	44	24	20
20	63	53	29	37	31
24	86	72	60	50	42
28	125	104	80	67	56
32	150	126	105	88	67
36	195	163	125	104	87

D=1,3 м, см	Масса хвойной лапки с одного дерева в зависимости от разряда высот, кг				
	Ia	I	II	III	IV
40	229	192	146	123	103
44	269	224	172	144	110
48	289	239	200	167	128
52	331	276	232	177	148

Заготовка елей и (или) других хвойных пород для новогодних праздников

Заготовка елей и (или) деревьев других хвойных пород для новогодних праздников гражданами, юридическими лицами осуществляется в исключительных случаях, предусмотренных законами субъектов Российской Федерации, на основании договоров купли-продажи лесных насаждений без предоставления лесных участков согласно части 4.1 статьи 32 Лесного кодекса Российской Федерации.

Заготовка елей и (или) деревьев других хвойных пород для новогодних праздников в первую очередь производится на специальных плантациях, лесных участках, подлежащих расчистке (квартальные просеки, минерализованные полосы, противопожарные разрывы, трассы противопожарных и лесохозяйственных дорог и другие площади, где не требуется сохранения подроста и насаждений).

Допускается заготовка елей и (или) деревьев других хвойных пород для новогодних праздников из вершинной части срубленных елей.

Заготовка мха, лесной подстилки, опавших листьев, камыша, тростника и подобных лесных ресурсов

Заготовка мха, лесной подстилки, опавших листьев, камыша, тростника производится с целью их использования в качестве вспомогательного материала для строительства, а также корма и подстилки для сельскохозяйственных животных или приготовления компоста. При их заготовке не должен быть нанесен вред окружающей природной среде.

Способы и нормы заготовки мха определяются в договоре аренды лесного участка.

Заготовка мха с помощью бензопил осуществляется только под контролем работников лесничества или лесопарка.

Сбор лесной подстилки и опавшего листа разрешается производить на одной и той же площади не чаще одного раза в пять лет. Сбор подстилки должен производиться частично, без углубления на всю ее толщину.

Сбор лесной подстилки должен производиться в конце летнего периода, но до наступления листопада, чтобы опадание листвы и хвои создало естественное удобрение лесной почвы.

Запрещается сбор подстилки в лесах, выполняющих функции защиты природных и иных объектов.

Заготовка (выкопка) деревьев, кустарников и лиан на лесных участках

Заготовка (выкопка) деревьев на лесных участках может проводиться в хвойных и лиственных насаждениях в возрасте до 20 лет, в кедровых насаждениях и насаждениях твердолиственных пород семенного происхождения - до 40 лет.

Заготовка (выкопка) кустарников подлеска на лесных участках может проводиться в насаждениях с подлеском средней или высокой густоты и преобладанием в его составе заготавливаемого вида. Число оставшихся кустов заготавливаемого вида после выкопки не должно быть менее 1000 штук на гектар.

Следует засыпать и заравнивать ямы, оставленные после заготовки (выкопки) деревьев, кустарников и лиан.

Заготовка веников, ветвей и кустарников для метел и плетения

Заготовка ветвей и кустарников лиственных пород для метел и плетения производится на лесных участках, подлежащих расчистке (квартальные просеки, противопожарные разрывы, трассы противопожарных и лесохозяйственных дорог, сенокосы, линии электропередачи, зоны затопления и другие площади, где не требуется сохранения подроста и насаждений), а также со срубленных деревьев на лесосеках при проведении выборочных и сплошных рубок.

2.3.2. Сроки использования лесов для заготовки и сбора недревесных лесных ресурсов

Заготовка и сбор недревесных лесных ресурсов осуществляются на принципах обеспечения многоцелевого, рационального, непрерывного, неистощительного использования лесов для удовлетворения потребностей общества в лесах и лесных ресурсах.

В соответствии с частью 3 статьи 72 ЛК РФ договор аренды лесного участка, находящегося в государственной или муниципальной собственности, для заготовки и сбора недревесных лесных ресурсов заключается на срок от десяти до сорока девяти лет.

Граждане имеют право свободно и бесплатно пребывать в лесах и для собственных нужд осуществлять заготовку и сбор недревесных лесных ресурсов, за исключением елей и деревьев других хвойных пород для новогодних праздников.

2.4. Нормативы и параметры разрешенного использования лесов для заготовки пищевых лесных ресурсов и сбора лекарственных растений

Нормативы, параметры и сроки разрешённого использования лесов устанавливаются в соответствии со ст. 34 ЛК РФ и «Правилами заготовки пищевых, лесных и сбора лекарственных растений», утвержденными приказом Рослесхоза от 05.12.2011 № 511, и регулируют отношения при заготовке пищевых лесных ресурсов и сборе лекарственных растений, за исключением сбора этих видов ресурсов для собственных нужд граждан.

Граждане, юридические лица осуществляют заготовку пищевых лесных ресурсов и сбор лекарственных растений на основании договоров аренды лесных участков.

Заготовленные пищевые лесные ресурсы и лекарственные растения являются, согласно части 1 статьи 20 Лесного кодекса Российской Федерации, собственностью арендатора лесного участка.

Граждане, юридические лица, которым предоставлено право использования лесов для заготовки пищевых лесных ресурсов и сбора лекарственных растений, должны применять способы и технологии, исключающие истощение имеющихся ресурсов.

Заготовка пищевых лесных ресурсов и сбор лекарственных растений могут ограничиваться в соответствии со статьей 27 Лесного кодекса Российской Федерации.

Заготовка пищевых лесных ресурсов и сбор лекарственных растений для собственных нужд осуществляются гражданами в соответствии со статьей 11 ЛК РФ. Ограничение заготовки гражданами пищевых лесных ресурсов и сбора ими лекарственных растений для собственных нужд может устанавливаться в соответствии со статьей 27 ЛК РФ. К заготовке гражданами пищевых лесных ресурсов и сбору ими лекарственных растений для собственных нужд не применяются части 1, 3 и 4 статьи 34 ЛК РФ.

На территории Иркутской области заготовка пищевых лесных ресурсов и сбор лекарственных растений гражданами для собственных нужд регламентируется законом Иркутской области от 10.12.2007 № 119-оз «О порядке заготовки пищевых лесных ресурсов и сбора лекарственных растений гражданами для собственных нужд (в ред. от 10.03.2015 № 5-оз).

К пищевым лесным ресурсам относятся дикорастущие плоды, ягоды, орехи, грибы, семена, березовый сок и подобные лесные ресурсы.

Запрещается осуществлять заготовку и сбор грибов и дикорастущих растений, виды которых занесены в Красную книгу Российской Федерации, Красную книгу Иркутской области, или которые признаются наркотическими средствами в соответствии с Федеральным законом от 08.01.1998 г. № 3-ФЗ «О наркотических средствах и психотропных веществах (в ред. от 03.07.2016 № 305-ФЗ)».

2.4.1. Нормативы (ежегодные допустимые объемы) и параметры использования лесов для заготовки пищевых лесных ресурсов и сбора лекарственных растений по их видам

Таблица 2.4.1.1

Параметры использования лесов при заготовке пищевых лесных ресурсов и сборе лекарственных растений

№ п/п	Вид пищевых лесных ресурсов, лекарственных растений	Единица измерения	Ежегодный допустимый (ориентировочный) объем заготовки
Пищевые ресурсы			
1.	Орехи по видам (кедровые орехи)	т	77,6*
2.	Ягоды по видам:		
	Брусника	т	55*
	Клюква	т	7*
	Черника	т	14*
	Голубика	т	19*
	Смородина черная и красная	т	11*
	Жимолость	т	7,9*
	Малина	т	4*
Итого по ягодам		т	117,9*
3.	Грибы по видам:		
	Груздь	т	12,5*
	Рыжик	т	9,2*
	Белый гриб	т	3*
	Моховик	т	6*
	Маслёнок	т	9,2*
	Подосиновик	т	6*
	Подберезовик	т	6*
	Опенок	т	3*
	Другие виды	т	6*
Итого по грибам		т	60,9*
4.	Древесные соки (березовый сок)	т	14*
5.	Лекарственное сырье	т	537,7*

Примечание:

-* - данные варьируют по годам

Заготовка пищевых лесных ресурсов

Заготовка пищевых лесных ресурсов должна вестись способами, не ухудшающими состояние их зарослей. Запрещается вырывать растения с корнями, повреждать листья (вайи) и корневища.

Заготовка кедрового ореха

В лесничестве выделена орехово-промысловая зона общей площадью 648 га (Тугутуйская дача, кв. 55), в том числе 316 га кедровых насаждений.

Всего на территории лесничества учтено 6931 га (2,4% лесопокрытой площади) отдельных кедровых насаждений с долей кедра в составе от 30% и выше, в том числе без молодняков 3167 га. Промышленная заготовка кедрового ореха не ведется. Однако в урожайные годы ведётся заготовка кедрового ореха гражданами для собственных нужд.

По своему хозяйственному значению кедровники лесничества имеют лесоформирующее и охотопромысловое значение, поэтому ведение хозяйства в них должно обеспечивать их рациональное использование как водоохранно-защитных, орехоносных, охотничье-промысловых насаждений.

Урожайность кедровых семян зависит от доли участия кедра в составе древостоя и его полноты (таблица 2.4.1.2).

Таблица 2.4.1.2

Параметры групп кедровников

Группы кедровников	Хозяйственная оценка урожайности	Доля участия кедра в составе, ед.	Полнота
I	Высокоурожайные	10-8	1,0-0,6
II	Урожайные	7-6 10-8	1,0-0,5 0,5
III	Среднеурожайные	10-6	0,4-0,3
IV	Низкоурожайные	4-3	1,0-0,3

В таблице 2.4.1.3 приведена биологическая урожайность кедровых насаждений в зависимости от возраста, полноты, бонитета и доли участия кедра в составе насаждения.

Таблица 2.4.1.3

Биологическая урожайность кедровых насаждений Иркутской области, кг на 1 га

Возраст, лет	Полнота	Доля участия кедра в составе насаждений (единиц состава)							
		3	4	5	6	7	8	9	10
III бонитет									
61-80	0,4	11	15	19	23	27	30	34	38
	0,5	14	19	23	28	33	38	42	47
	0,6	16	22	27	33	38	44	50	55
	0,7	19	25	31	37	43	50	56	62
	0,8	21	28	34	41	48	55	62	69
	0,9	22	30	37	44	52	59	67	74
	1,0	24	32	40	48	56	64	72	80
81-100	0,4	43	58	72	86	101	115	130	144
	0,5	53	71	88	106	124	142	159	177
	0,6	62	83	104	124	145	166	186	207
	0,7	70	94	117	140	164	187	211	234
	0,8	77	103	129	155	181	206	232	258
	0,9	84	112	140	167	195	223	251	279
	1,0	90	120	150	180	210	240	270	300
101-120	0,4	50	67	83	100	117	134	150	167
	0,5	62	82	102	123	144	164	184	205
	0,6	72	96	120	144	168	192	216	240
101-120	0,7	81	108	135	163	190	217	244	271
	0,8	90	120	149	179	209	240	270	299
	0,9	104	139	174	209	244	278	313	348
	1,0	112	151	188	228	265	302	343	380
121-140	0,4	56	74	93	112	130	149	167	186
	0,5	68	91	114	137	160	182	205	228
	0,6	80	107	133	160	187	214	240	267
	0,7	91	121	151	181	211	242	272	302
	0,8	100	133	166	200	233	266	300	333
	0,9	108	144	180	216	252	288	324	360
	1,0	116	156	193	232	271	310	348	387
141-160	0,4	57	76	95	114	133	152	171	190
	0,5	70	93	117	140	163	186	210	233
	0,6	82	109	136	164	191	218	246	273
	0,7	92	123	154	185	216	246	277	308
	0,8	102	136	170	204	238	272	306	340
	0,9	110	147	183	220	257	294	330	367
	1,0	118	158	198	237	276	316	356	395
161-180	0,4	53	70	88	106	123	141	158	176
	0,5	65	86	108	130	151	173	194	216
	0,6	76	101	126	152	177	202	228	253
	0,7	86	114	143	172	200	229	257	286
	0,8	94	126	157	189	220	252	283	315
	0,9	102	136	170	205	239	273	307	341
	1,0	110	147	183	220	257	294	330	367
181-200	0,4	47	63	78	94	110	126	141	157
	0,5	58	77	96	116	135	154	174	193
	0,6	68	90	113	136	158	181	203	226
	0,7	77	102	128	154	179	205	230	256
	0,8	86	113	141	169	197	226	254	282
	0,9	91	122	152	183	213	244	274	305
	1,0	98	131	164	197	230	262	295	328
IV бонитет									
61-80	0,4	9	12	15	19	22	25	28	31
	0,5	11	15	19	23	27	30	34	38
	0,6	13	18	22	27	31	36	40	45
	0,7	15	20	25	31	36	41	46	51
	0,8	17	22	28	34	39	45	50	56
	0,9	18	24	30	36	42	48	54	60
	1,0	19	26	32	39	45	52	58	65
81-100	0,4	34	46	57	69	80	92	103	115
	0,5	43	57	71	85	99	114	128	142
	0,6	50	66	83	100	116	133	149	166
	0,7	56	75	93	112	131	150	168	187
	0,8	62	82	103	124	144	165	185	206
	0,9	67	89	111	134	156	178	201	223
	1,0	72	96	120	144	168	192	216	240
101-120	0,4	40	53	66	80	93	106	120	133
	0,5	49	66	82	98	115	131	148	164
	0,6	58	77	96	115	134	154	173	192
	0,7	65	87	108	130	152	174	195	217
	0,8	72	96	119	143	167	191	215	239
	0,9	77	103	129	155	181	206	232	258
	1,0	83	111	139	167	195	222	250	278
121-140	0,4	45	60	74	89	104	119	134	149
	0,5	55	73	91	110	128	146	165	183
	0,6	64	86	107	128	150	171	193	214
	0,7	73	97	121	145	169	194	218	242
	0,8	80	107	133	160	187	214	240	267
	0,9	86	115	144	173	202	230	260	288
	1,0	93	124	155	186	217	248	279	310
141-160	0,4	46	61	76	91	106	122	137	152
	0,5	56	74	93	112	130	149	167	186
	0,6	65	87	109	131	153	174	196	218
	0,7	74	98	123	148	172	197	221	246
	0,8	82	109	136	163	190	218	245	272
	0,9	88	118	147	176	206	265	292	294
	1,0	95	126	158	190	221	253	284	316
161-180	0,4	42	56	70	85	99	113	127	141
	0,5	52	69	86	104	121	138	156	173
	0,6	61	81	101	122	142	162	183	203
	0,7	69	92	114	137	160	183	206	229
	0,8	76	101	126	152	177	202	228	253
	0,9	82	109	136	164	191	218	246	273
	1,0	88	118	147	176	206	255	265	294
181-200	0,4	38	50	63	76	88	101	113	126
	0,5	46	62	77	93	108	124	139	155
	0,6	54	72	90	109	127	145	163	181
	0,7	61	82	102	123	143	164	184	205
	0,8	68	90	113	136	158	181	203	226
	0,9	73	98	122	147	171	196	220	245
	1,0	79	105	131	158	184	210	237	263

Для правильного определения промыслового запаса орехов, необходимо учитывать неизбежные потери при заготовке, транспортировке и потреблении орехов обитателями леса (таблица 2.4.1.4).

Таблица 2.4.1.4

Размер потерь биологического урожая

Группа кедровников	Промысловая урожайность	Потери биологического урожая в %			
		несбитых шишек при околоте	от уничтожения животными и птицами	при переработке и транспортировке	итого
I	65	10	15	10	35
II	55	15	20	10	45
III	45	20	25	10	55
IV	30	25	35	10	70

Определить размеры хозяйственно-возможных объёмов заготовок кедрового ореха и наметить перспективу орехопромысла можно лишь после проведения комплексной оценки кедровых лесов и разделения их на комплексы.

По данным Томского научного центра СО АН, урожайность кедровников в годы с хорошим урожаем увеличивается на 140-150%, а в годы со слабым составляет не более 20% от среднего. Поэтому на участках с биологическим урожаем более 80 кг/га орехозаготовки можно вести 2 года из 10. Участки с урожайностью 41-80 кг/га для промыслового сбора орехов могут вовлекаться лишь в годы с хорошим урожаем, т.е. 1 раз в 10 лет. Участки с урожайностью ниже 40 кг/га в расчёт орехозаготовок не берутся.

Заготовка лесных плодов и ягод

К промысловым относятся заросли ягодников, отвечающие следующим требованиям:

- смородина черная – насаждения от 41 года и старше, с полнотой 0,7 и ниже типов леса: ельники приручейные, ельники травяно-болотные, пихтачи крупнотравно-папоротниковые, березняки крупнотравно-папоротниковые;
- смородина красная – насаждения старше 40 лет, приручейной группы типов леса с полнотой 0,6 и ниже, редины, вырубки пихтарников крупнотравных и разнотравных типов леса в стадии возобновления;
- малина – вырубки сосновые, пихтарниковые крупнотравные и разнотравные.

На территории Усть-Ордынского лесничества большое распространение имеют такие ягоды, как брусника и голубика.

Общими требованиями для отнесения выделов с наличием ягодных растений к промысловым являются: площадь (редуцированная) не менее 0,5 га, низкая густота подлеска и наличие подроста не более 2 тыс. шт./га.

Заросли ягодников, не отвечающие критериям промысловых, относятся к резервным и учитываются отдельно. В процессе естественной динамики фитоценозов или в результате проведения специальных мероприятий эти угодья могут получить промысловое значение.

Некоторые из промысловых зарослей смородины, малины и брусники имеют высокие показатели фитомассы, поэтому могут служить основной базой для заготовки побегов и листьев в качестве лекарственного сырья.

Ягодные угодья группируются по трем показателям покрытия ягодными растениями: относительно низкое – 10–40%, среднее – 50–70%, высокое – 80–100%.

Такая группировка позволит эффективно использовать трудовые и материальные ресурсы при заготовке ягод и лекарственного сырья, направляя сборщиков в первую очередь в места с наибольшей концентрацией заготавливаемой продукции.

На первом этапе промысловой оценки из учтенных площадей ягодников должны быть исключены ягодники, расположенные в зонах техногенного загрязнения. К зонам техногенного загрязнения следует относить полосы леса вдоль автодорог районного, областного и федерального значения шириной 100 м по обе стороны дороги. Другие зоны техногенного загрязнения выявляются для каждого индивидуально.

Последующие этапы промысловой оценки заключаются:

- в подразделении учтенных площадей на промысловые (с урожайностью более 100 кг/га) и резервные (с неустойчивым и слабым плодоношением);
- в определении эксплуатационного (хозяйственного) запаса ягод, который для прогнозных расчетов принимается равным 50% от биологического (показатель слабо изучен);
- в расчете доступности запаса по транспортным условиям.

Расчет запасов ягод в объекте осуществляется с помощью нормативных таблиц биологической урожайности («Руководство по учету и оценке второстепенных лесных ресурсов и продуктов побочного лесопользования», 2003 г.) В зависимости от проективного покрытия биологическая урожайность ягодников колеблется от 70 до 400 кг/га (таблица 2.4.1.5).

Таблица 2.4.1.5

Биологическая урожайность ягодников в Иркутской области (кг/га)

Наименование ягодников	Тип леса	Проективное покрытие в %									
		10	20	30	40	50	60	70	80	90	100
Брусника	Брусничный, лишайниково- брусничный,	80	110	150	190	220	260	300	330	370	400
	бруснично-разнотравный										
	Бруснично-зеленомошный, разнотравно-черничный, зеленомошный, хвощово-зеленомошный	80	110	140	180	210	-	-	-	-	-
	Осоково-разнотравный, разнотравно-зеленомошный	70	110	150	200	240	-	-	-	-	-
	Багульниковый, багульниково-сфагновый, мохово-болотный	80	110	140	170	200	230	-	-	-	-
	Рододендроново-брусничный	110	160	200	200	200	180	-	-	-	-
Черника	Разнотравно-черничный, ольховниково-черничный, брусничный	70	100	130	160	190	220	250	280	310	340
	Багульниковый, долгомошно-зеленомошный	100	140	180	200	200	190	-	-	-	-
	Приручейниковый	60	90	120	140	170	-	-	-	-	-
	Рододендроново-брусничный	70	110	150	160	140	120	-	-	-	-
Голубика	Для всех типов леса	150	170	190	210	230	240	260	280	300	310

При промышленной заготовке ягод расстояние 3 км пешего перехода сборщика от путей транспорта до ягодного угодья считается предельным, при большем заготовка становится нерентабельной. В условиях транспортной недоступности территории, особенно для промышленной заготовки брусники и черники, необходима организация временных баз с использованием высоко-проходимых видов транспорта.

Для определения экономической возможности в заготовках ягод и проектирование их объемов в расчет принимаются следующие данные: общая среднегодовая биологическая урожайность ягод, количество сборщиков, выработку при сборе ягод и длительность периода заготовки.

Заготовка грибов

Перечень съедобных грибов, разрешенных к заготовке, определяют отраслевые стандарты. Наиболее распространённые из них приведены в таблице 2.4.1.6

Таблица 2.4.1.6

Наиболее распространенные виды грибов, время и места сбора

Название грибов	Время сбора	Место сбора	Местное название
Строчки	май-июнь	В сосновых лесах на вырубках, пожарищах, на песчаных почвах	
Сморчки	май-июнь	В сосновых и лиственных лесах, в кустарниках	
Белый гриб	июль-август	В сосновых, еловых, березовых лесах	Боровик, беловик, коровка
Рыжик	июль-август	В сосновых и еловых изреженных лесах	Еловик, рядка
Сыроежка	июль-август	Во всех лесах, но больше в лиственных	Говорушка, чертополох, горянка
Подберезовик	июль-август	Растет всюду, где есть береза	Черныш, колосовик, обабок
Подосиновик	июль-август	В молодых осинниках и в смешанных лесах с примесью осины	Красноголовик
Масленок	июль-август	В сосняках и мелких молодых сосняках (культурах)	Масляк, челыш, желтяк
Моховик	июль-август	В сосновых борах на тощих торфянисто-песчаных почвах	
Опенок	июль-август	На пнях хвойных и лиственных пород, особенно берёзы	Осенний гриб
Лисичка	июль-август	Увлажненные места в березовых, хвойных и смешанных лесах	Лисица
Валуй	июль-август	Во всех лесах	Бычок, забалуй
Груздь	июль-август	В лиственных и смешанных лесах	Грузель, сухарь
Свинушка	июль-август	В хвойных и лиственных лесах по опушкам	
Волнушка	июль-август	В смешанных и березовых лесах	Волжанка

По пищевой и товарной ценности съедобные грибы подразделяют на четыре категории:

I – белые, грузди (настоящие и желтые), рыжики;

II – подосиновики, подберезовики, маслята, грузди, подгруздки, шампиньоны обыкновенные;

III – моховики, лисички, грузди черные, опята, белянки, валуи, волнушки, шампиньоны полевые, сыроежки, строчки, сморчки;

IV – скрипицы, горькушки, грузди перечные, шампиньоны лесные, свинушки.

Сроки массового появления грибов растянуты во времени, поэтому натурный учет грибоносных площадей по результатам натурной инвентаризации лесного фонда необъективен.

Урожайность и запасы грибов определяются по итогам таблиц классов возраста – таблица «Распределение лесных земель по группам типов леса» и нормативной таблице 2.4.1.7.

Таблица 2.4.1.7

Шкала биологической урожайности грибов в основных группах типов лесорастительных условий

Тип леса	Преобладающая порода	Сезонная урожайность, кг/га			Среднегодовая урожайность, кг/га
		плохая	средняя	хорошая	
Лишайниковый и толокнянковый	с	10	25	50	25
Бруснично-зеленомошный	с	12	30	60	30
Черничниковый	с	16	40	80	40
Вейниково-черничниковый и орляковый	с	18	45	90	45
Бруснично-зеленомошный	б	24	60	120	60
Черничниковый, зеленомошно-черничниковый	б	40	100	200	100
Бруснично-зеленомошный	Ос	20	50	100	50
Черничниковый	Ос	30	75	150	75

На основании таблицы и данных натурной таксации производят расчет ежегодных запасов наиболее ценных в пищевом отношении видов при низком, среднем и высоком урожаях, что дает возможность в каждом году межревизионного периода судить о реальных запасах грибов в зависимости от степени их плодоношения. Критериями для ориентировочной оценки урожайности грибов (включая случаи ретроспективного анализа) по трем категориям могут служить предложения Козьякова (1981):

- низкая – грибы в течение вегетационного периода встречаются единично, приемка грибов заготовительными пунктами не производится, местное население заготавливает грибы в небольшом количестве для собственных нужд;
- средняя – грибы отдельных видов встречаются в большом количестве, работают заготовительные и грибоварные пункты, местное население ведет заготовку грибов для собственных нужд, продажи на рынках и сдачи на заготовительные пункты;
- высокая – грибы в летне-осенний сезон встречаются повсеместно и обильно.

В расчеты не включаются лиственные молодняки до 10-летнего и ельники до 20-летнего возраста (как низкопродуктивные грибные угодья).

Для более полного использования грибных ресурсов учитываются в натуре и включаются в учет не только общеизвестные съедобные грибы, но и малособираемые населением, имеющие пищевую ценность и высокую урожайность грибы (серушка, груздь черный, лисичка настоящая и др.).

Данные о величине урожаев грибов редуцируются на грибоносную площадь насаждений. Общие биологические запасы грибов определяют по валовому (суммарному) урожаю всех съедобных грибов.

Средняя урожайность грибов на 1 га грибоносной площади составляет 50 кг.

При расчетах эксплуатационных запасов учитывают потери биологического урожая на «червивость». Условно принято для всех видов грибов считать процент «червивости» равным 50%.

Доступные и возможные для заготовок запасы грибов определяются аналогично запасам ягод.

Заготовка лекарственных растений

Комплексная система охраны и воспроизводства лекарственного сырья включает в себя следующие группы мероприятий:

- исследовательские – учет запасов сырья и картирования основных зарослей и массивов важнейших видов лекарственных растений;
- организационные – планирование размеров и районов заготовок в первую очередь для видов с ограниченным распространением и небольшими запасами сырья;
- административные – организация заказников и ограничение сбора для редких видов лекарственного растительного сырья;
- воспитательные – разъяснительная работа о значении лекарственных растений, необходимости охраны лекарственных ресурсов;
- культивационные – окультивирование важнейших видов сырья;
- технические – рациональное ведение заготовок, соблюдение установленных способов и сроков сбора сырья, оставление маточников и подземных частей молодых экземпляров и др.

Из 190 видов лекарственных растений нашей страны, разрешенных к использованию в научной медицине, около 65% составляют дикорастущие, значительная часть которых произрастает в лесах. Кроме того, сотни видов лесных растений используются в народной (традиционной) медицине. При расчётах запасов лекарственного сырья рекомендуется использовать нормативы, указанные в таблицах 2.4.1.8 и 2.4.1.9.

Таблица 2.4.1.8

Запас лекарственного сырья на 1 га (в кг воздушно-сухой/сырой вес)

Вид лекарственного сырья	Проективное покрытие, в %							
	10	20	30	40	50	60	70	80
Брусника: - надземная фитомасса	360/770	720/1540	1080/2300	1450/3080	1790/3800	2170/4620	3530/5390	2890/6160
- листья	330/530	500/1060	750/1590	1000/2130	1240/2620	1500/3190	1750/3720	1990/4250
Толокнянка: - надземная фитомасса	740/1480	1480/2950	2210/4430	2960/5920	3570/7150	4180/8360	4790/9580	6400/10800
- листья	520/1040	1040/2070	1550/3100	2070/4140	2500/5000	2930/5850	3350/6700	3780/7560
Черника: - листья	50/120	100/240	150/360	190/480	240/600	290/720	340/840	390/970

Таблица 2.4.1.9

Ориентировочный процент выхода воздушно-сухого сырья из свежесобранных лекарственных растений

№ п/п	Название растения	Вид сырья	Выход воздушно-сухого сырья, %			
			экспериментальные данные	справочник по заготовкам, 1985 г	другие литературные данные	
1	Аир обыкновенный	Корневища	38 ± 1	30	25	30
2	Багульник болотный	Трава	-	32-26	-	-
3	Береза повислая (береза белая)	Почки	-	40	30.3	-
4	Бессмертник песчаный	Соцветия	46 ± 2	25-30	23-25	33
5	Боярышник	Цветки	-	18-20	-	-
6	Боярышник	Плоды	-	25	-	-
7	Брусника	Листья	56 ± 1	45	-	45
8	Валериана лекарственная	Корневища с корнями	35 ± 3	25	22-36	25
9	Калина обыкновенная	Кора	-	40	-	-
10	Кровохлебка лекарственная	Корневища с корнями	-	25	-	-
11	Крушина ломкая	Кора	-	40	37	-
12	Малина обыкновенная	Плоды	-	16-18	20	-
13	Мать-и-мачеха	Листья	18 ± 1	15	19-20	15
14	Можжевельник обыкновенный	Шишко-ягоды	-	30	-	
15	Пижма обыкновенная	Соцветия	-	25	-	-
16	Плаун булавовидный (и др. виды)	Споры	-	6-7	-	-
17	Подорожник большой	Листья	20 ± 1	-	22-23	15
18	Полынь горькая	Трава	-	22	-	-
19	Полынь горькая	Листья	-	24-25	-	-
20	Пустырник сердцелистный	Трава	-	25	-	-
21	Рябина обыкновенная	Плоды	-	-		-
22	Смородина черная	Плоды	-	18-20	-	-
23	Сосна обыкновенная	Почки	-	40	-	-
24	Тимьян ползучий (чабрец)	Трава	-	25-30	-	-
25	Сушеница топяная	Трава		23-25	-	-
26	Толокнянка обыкновенная	Листья	60 ± 3	50	-	50
27	Тысячелистник обыкновенный	Трава	0	22	-	-
28	Хвощ полевой	Трава	-	25	-	-
29	Череда трехраздельная	Трава	19 ± 1	15	25	15
30	Черемуха обыкновенная	Плоды	-	42-45	-	-
31	Черника обыкновенная	Плоды	16 ± 1	13	15-18,3	13
32	Чистотел большой	Трава	-	23-25	-	-
33	Шиповник майский (и др. высоковитаминные виды)	Плоды	46 ± 2	32-35	32-35	32
34	Шиповник собачий (и др. низковитаминные виды)	Плоды	58 ± 3	32-35	-	23

Заготовка лекарственных растений допускается в объемах, обеспечивающих своевременное восстановление растений и воспроизводство запасов сырья.

2.4.2. Нормативы количества высверливаемых каналов при заготовке древесных соков (березового сока). Параметры куста (высота, возраст) при заготовке папоротника-орляка

Заготовка березового сока

Более или менее устойчивых сроков начала и окончания соковыделения у берез нет, они зависят от сочетания многих факторов, поэтому фазу начала соковыделения устанавливают, прокалывая шилом кору с захватом древесины на глубину 1–15 см. День появления из проколов первых капель сока открывает фазу соковыделения. Началом соковыделения считается тот день, когда в эту фазу вступит не менее 10% экземпляров, массовое сокодвижение – при 50%.

Окончанием сокодвижения считается день, когда выход сока прекращается примерно у 50% деревьев. Признаки начала брожения – помутнение сока, появление белого налета в каналах и на приспособлениях для сбора сока. Биологическая продолжительность сокодвижения колеблется от 27 до 35 дней, а период подсочки для использования сока в хозяйственных целях – от начала соковыделения до начала брожения – в среднем 15–20 дней.

Заготовка березового сока допускается на участках спелого леса не ранее чем за 5 лет до рубки.

Заготовка березового сока осуществляется способом подсочки в насаждениях, где проводятся выборочные рубки, разрешается с деревьев, намеченных в рубку.

Для подсочки подбираются участки здорового леса I - III классов бонитета с полнотой не менее 0,4 и количеством деревьев на одном гектаре не менее 200 штук. В подсочку назначают деревья диаметром на высоте груди 20 см и более.

Сверление канала производят на высоте 20 - 35 см от корневой шейки дерева. В тех случаях, когда на дереве делается два и более подсочных отверстия, они располагаются на одной стороне ствола на расстоянии 8 - 15 см одно от другого с тем расчетом, чтобы сок стекал в один приемник.

При определении нормы нагрузки дерева, то есть количества высверливаемых в нем каналов, рекомендуется руководствоваться следующими показателями (таблица 2.4.2.1).

Таблица 2.4.2.1

Нормативы количества высверливаемых каналов при заготовке березового сока

Диаметр дерева на высоте груди, см	Количество каналов при подсочке, шт.	Примечание
20-22	1	За год до рубки разрешается подсочка деревьев с диаметром16 см при следующих нормах нагрузки: 16 - 20 см - 1 канал 21 - 24 см - 2 канала 25 см и более - 3 канала
23-27	2	
28 и более	3	

После окончания сезона подсочки отверстия должны быть промазаны живичной пастой или закрыты деревянной пробкой и замазаны варом, садовой замазкой или глиной с известью для предупреждения заболевания деревьев.

В последующие годы каналы сверлят на уровне каналов первого года подсочки с интервалом 10 см в ту или другую сторону по окружности ствола дерева.

Заготовка березового сока должна производиться способами, обеспечивающими сохранение технических свойств древесины.

Заготовка папоротника-орляка

Съедобным побегом папоротника орляка считается целый, не поврежденный побег (ваий), на верхушке которого должно быть не более трех нераспустившихся листков - так называемый «тройничок».

Заготовка сырья папоротника орляка ведется на одном участке в течение 3 - 4 лет. Затем следует перерыв для восстановления заросли: при одноразовом (за сезон) сборе сырья - 2 - 3 года, двухразовом - 3 - 4 года.

Оптимальная высота побегов папоротника-орляка, пригодных к сбору, - от 20 - 25 см до 30 - 40 см в зависимости от района заготовки и условий произрастания. Побеги обламывают у самого основания.

Запрещается вырывать растения с корнями, повреждать листья (вайи) и корневища папоротника.

В таблице 2.4.2.2 приведена средняя продуктивность одного гектара орляковых ценозов.

Таблица 2.4.2.2

Средняя продуктивность 1 га орляковых ценозов

Показатели	Густота стояния вай				
	очень густое	густое	среднее	редкое	очень редкое
Число вай, тыс.шт.	161-200	121-160	81-120	41-80	1-40
Число вай основного слоя, тыс.шт.	81-100	61-80	41-60	21-40	0,5-20
Фитомасса взрослых вай, кг	8500	6600	4700	2800	900
Фитомасса побегов, кг	1350	1000	750	450	150
Фитомасса побегов основного слоя, кг	950	700	520	310	100
Биологический урожай, кг	890	660	490	290	100
Эксплуатационный урожай, кг	620	460	340	200	60
Расчетный размер пользования, кг	310	270	200	120	30

Примечания:

1.Фитомасса побегов - масса в момент созревания урожая.

2.Биологический урожай - масса продукта, произведенного за сезон.

3.Эксплуатационный урожай - масса продукта в промысловом слое (составляет 70% биологического урожая).

4.Расчетный размер пользования - размер допустимого ежегодного пользования

2.4.3. Сроки заготовки и сбора

Заготовка дикорастущих плодов и ягод осуществляется строго в установленные сроки. Сроки заготовки дикорастущих плодов и ягод зависят от времени наступления массового созревания урожая.

Согласно приказу Министерства лесного комплекса Иркутской области от 15.08.2016 № 12-мпр «О сроках заготовки дикорастущих плодов и ягод гражданами для собственных нужд» начало заготовки дикоросов, расположенных на землях лесного фонда Иркутской области, осуществляется в следующие сроки:

- черника, голубика - с 20 июля;
- брусника - с 20 августа;
- клюква - с 10 сентября.
- кедровый орех с 1 сентября.

Оптимальная продолжительность периода заготовки ягод составляет: смородины черной и красной - 15 дней, брусники, клюквы и черники - от 30 до 45 дней, начиная со времени массового созревания плодов.

Заготовка лекарственных растений допускается в объемах, обеспечивающих своевременное восстановление растений и воспроизводство запасов сырья.

Повторный сбор сырья лекарственных растений в одной и той же заросли (угодье) допускается только после полного восстановления запасов сырья конкретного вида растения.

При отсутствии данных о сроках ведения повторных заготовок сырья для какого-либо вида лекарственного растения рекомендуется руководствоваться следующим:

заготовка соцветий и надземных органов («травы») однолетних растений проводится на одной заросли один раз в 2 года;

надземных органов («травы») многолетних растений - один раз в течение 4 - 6 лет;

подземных органов большинства видов лекарственных растений - не чаще одного раза в 15 - 20 лет.

2.4.4. Сроки использования лесов для заготовки пищевых лесных ресурсов и сбора лекарственных растений

Заготовка пищевых лесных ресурсов и сбор лекарственных растений осуществляются на принципах обеспечения многоцелевого, рационального, непрерывного, неистощительного использования лесов для удовлетворения потребностей общества в лесах и лесных ресурсах.

В соответствии с частью 3 статьи 72 ЛК РФ договор аренды лесного участка, находящегося в государственной или муниципальной собственности, для заготовки пищевых лесных ресурсов и сбора лекарственных растений заключается на срок от десяти до сорока девяти лет.

Граждане имеют право свободно и бесплатно пребывать в лесах и для собственных нужд осуществлять заготовку пищевых лесных ресурсов и сбор лекарственных растений.

2.5. Нормативы и параметры и сроки использования лесов для осуществления видов деятельности в сфере охотничьего хозяйства

Использование лесов для осуществления видов деятельности в сфере охотничьего хозяйства осуществляется на основании охотхозяйственных соглашений с предоставлением или без предоставления лесных участков.

Использование лесов для осуществления видов деятельности в сфере охотничьего хозяйства без предоставления лесных участков допускается в случае, если осуществление указанных видов деятельности не влечёт за собой проведение рубок лесных насаждений или создание объектов охотничьей инфраструктуры.

Для осуществления видов деятельности в сфере охотничьего хозяйства лесные участки, находящегося в государственной или муниципальной собственности, предоставляются юридическим лицам, индивидуальным предпринимателям в соответствии со статьей 9 ЛК.

На лесных участках, предоставленных для осуществления видов деятельности в сфере охотничьего хозяйства, допускается создание объектов охотничьей инфраструктуры, являющейся временными постройками, в том числе ограждений.

Правила использования лесов для осуществления видов деятельности в сфере охотничьего хозяйства и перечень случаев использования лесов в указанных целях без предоставления лесных участков устанавливаются уполномоченным федеральным органом исполнительной власти.

Договор аренды лесного участка, находящегося в государственной или муниципальной собственности, в случаях предусмотренных статьей 36 ЛК заключается на срок не превышающий срок действия соответствующего охотхозяйственного соглашения.

Осуществление видов деятельности в сфере охотничьего хозяйства осуществляется в соответствии с:

• Федеральным законом от 24.04.1995 г. № 52-ФЗ «О животном мире» (в ред. от 03.07.2016 № 227-ФЗ);

• Федеральным законом от 24.07.2009 г. № 209-ФЗ «Об охоте и о сохранении охотничьих ресурсов и о внесении изменений в отдельные законодательные акты Российской Федерации» (в ред. от 23.06.2016 г. № 206-ФЗ с изм., внесенными Постановлением Конституционного суда РФ от 25.06.2015 г. № 17-П);

• приказом МПР России от 16.11.2010 г. № 512 «Об утверждении Правил охоты» (в ред. от 06.08.2015 № 348);

• приказом МПР России от 24.12.2010 г. № 560 «Об утверждении видов и состава биотехнических мероприятий, а также порядка их проведения в целях сохранения охотничьих ресурсов»;

• приказом МПР России от 08.12.2011 г. № 948 «Об утверждении Методики исчисления размера вреда, причиненного охотничьим ресурсам» (в ред. от 22.07.2013 г. № 252);

• приказом МПР России от 30.04.2010 г. № 138 «Об утверждении нормативов допустимого изъятия охотничьих ресурсов и нормативов численности охотничьих ресурсов в охотничьих угодьях» (в ред. от 11 января 2017 г. № 4);

• законом Иркутской области от 18.06.2010 г. № 46-оз «Об отдельных вопросах в сфере охоты, сохранения охотничьих ресурсов и среды их обитания в Иркутской области» (в ред. от 12.12.2016 г. № 101-оз).

К охотничьим ресурсам, в отношении которых осуществляется промысловая охота, относятся: лось, косуля, благородный олень, дикий северный олень, кабарга, кабан, бурый медведь, соболь, норка, ондатра, белка, волк, рысь, лисица, росомаха, горностай, колонок, заяц-беляк, рябчик, глухарь, тетерев, белая куропатка, утки.

Согласно закону Иркутской области от 18.06.2010 г. № 46-оз «Об отдельных вопросах в сфере охоты, сохранения охотничьих ресурсов и среды их обитания в Иркутской области» охотпользователь имеет право:

- добывать и организовывать добычу охотничьих ресурсов, предоставленных ему в пользование в соответствии с охотхозяйственным соглашением;
- перерабатывать продукцию, полученную в процессе охоты, и производить изделия из этой продукции, осуществлять их реализацию;
- заключать договоры об оказании услуг в сфере охотничьего хозяйства с физическими лицами, юридическими лицами и индивидуальными предпринимателями;
- предоставлять услуги, связанные с охотой и ведением охотничьего хозяйства, использованием охотничьей инфраструктуры в закрепленных охотничьих угодьях;
- представлять заявки в уполномоченный орган исполнительной власти области для определения квоты добычи охотничьих ресурсов в отношении закрепленного охотничьего угодья;
- выдавать разрешения на добычу охотничьих ресурсов в пределах установленных квот, норм добычи и пропускной способности закрепленных за охотпользователем охотничьих угодий;
- воздействовать на охотничьи угодья с целью улучшения состояния охотничьих ресурсов по согласованию с собственниками земельных участков, землевладельцами, землепользователями, владельцами лесного фонда и уполномоченным органом исполнительной власти области;
- осуществлять производственный охотничий контроль в закрепленных за ним охотничьих угодьях, в том числе проверять документы, удостоверяющие право на охоту, у охотника, заключившего с охотпользователем договор об оказании услуг в сфере охотничьего хозяйства;
- составлять и направлять сообщения в уполномоченный орган исполнительной власти области об административных правонарушениях в сфере охоты и ведения охотничьего хозяйства;
- создавать и поддерживать в закрепленных охотничьих угодьях охотничью инфраструктуру, вести подсобное хозяйство, связанное с охотой и ведением охотничьего хозяйства;
- обжаловать в судебном порядке решение об установлении квоты добычи охотничьих ресурсов в закрепленном охотничьем угодье;
- осуществлять иные права, предусмотренные федеральными законами, законами области и охотхозяйственными соглашениями.

Охотпользователь обязан:

- соблюдать условия охотхозяйственного соглашения;
- осуществлять деятельность по сохранению и использованию охотничьих ресурсов и среды их обитания;
- не допускать разрушения или ухудшения качества охотничьих угодий;
- оказывать помощь органам государственной власти области, в том числе должностным лицам уполномоченного органа исполнительной власти области, в осуществлении охраны охотничьих ресурсов;
- применять гуманные способы и орудия охоты, не нарушающие целостности естественных сообществ;
- осуществлять учет и оценку состояния охотничьих ресурсов и среды их обитания, а также осуществлять учет добытых охотничьих ресурсов;
- организовывать и проводить мероприятия по сохранению охотничьих ресурсов и среды их обитания и созданию охотничьей инфраструктуры;
- не допускать нарушений прав других природопользователей;
- осуществлять иные обязанности, предусмотренные федеральными законами, законами области и охотхозяйственными соглашениями.

Сроки добывания охотничье-промысловых животных установлены приказом МПР России от 16.11.2010 г. № 512 «Об утверждении Правил охоты» (от 06.08.2015 г. № 348).

Служба по охране и использованию животного мира Иркутской области по согласованию с Министерством сельского хозяйства Российской Федерации вправе осуществить корректировку сроков добывания объектов животного мира в пределах 2 недель раньше или 2 недель позже сроков, установленных Правительством Российской Федерации.

Нормы допустимой добычи охотничьих ресурсов на одного охотника в охотничьих угодьях Иркутской области, за исключением особо охраняемых природных территорий федерального значения, при осуществлении любительской, спортивной и промысловой охоты утверждаются Службой по охране и использованию животного мира Иркутской области ежегодно.

Нормы допустимой добычи охотничьих ресурсов в летне-осенние и осенне-зимние сроки охоты 2017-2018 годов утверждены приказом Службы по охране и использованию животного мира Иркутской области от 12.07.2017 г. № 7-спр «О нормах допустимой добычи охотничьих ресурсов и нормах пропускной способности охотничьих угодий в летне-осенние и осенне-зимние сроки охоты 2017-2018 гг. на территории Иркутской области». Они дифференцированы по административным районам (таблица 2.5.1).

Таблица 2.5.1

Нормы допустимой добычи охотничьих ресурсов в летне-осенние и осенне-зимние сроки охоты 2017 – 2018 годов, на одного охотника в закрепленных и общедоступных охотничьих угодьях Иркутской области, за исключением особо охраняемых природных территорий федерального значения, при осуществлении любительской и спортивной охоты

Виды (группы видов) охотничьих ресурсов	Административные районы Иркутской области	Нормы добычи охотничьих ресурсов (особей) на одного охотника (не более)	
		за день охоты	за весь срок (сезон) охоты
Белка:	Ангарский, Аларский, Балаганский, Баяндаевский, Боханский, Заларинский, Зиминский, Иркутский, Куйтунский, Нукутский, Ольхонский, Осинский, Слюдянский, Эхирит-Булагатский, Усольский, Шелеховский	не устанавливаются	50
	Бодайбинский, Катангский, Казачинско-Ленский, Киренский, Мамско-Чуйский, Усть-Кутский, Братский, Жигаловский, Качугский, Нижнеилимский, Нижнеудинский, Тайшетский, Тулунский, Черемховский, Чунский, Усть-Удинский, Усть-Илимский	не устанавливаются	100
Лисица, норка	все районы Иркутской области	не устанавливаются	5
Волк	все районы Иркутской области	не устанавливаются	3
Ондатра	все районы Иркутской области	не устанавливаются	50
Росомаха	все районы Иркутской области	не устанавливаются	1
Горностай, заяц – беляк, колонок	Ангарский, Аларский, Балаганский, Баяндаевский, Боханский, Заларинский, Зиминский, Иркутский, Куйтунский, Нукутский, Ольхонский, Осинский, Слюдянский, Эхирит-Булагатский, Усольский, Шелеховский	не устанавливаются	5
	Бодайбинский, Катангский, Казачинско-Ленский, Киренский, Мамско-Чуйский, Усть-Кутский, Братский, Жигаловский, Качугский, Нижнеилимский, Нижнеудинский, Тайшетский, Тулунский, Черемховский, Чунский, Усть-Удинский, Усть-Илимский	не устанавливаются	20
Рябчик	Все районы Иркутской области	5	30
Глухари (обыкновенный, каменный)	Ангарский, Аларский, Балаганский, Братский, Баяндаевский, Боханский, Заларинский, Зиминский, Иркутский, Куйтунский, Нукутский, Ольхонский, Осинский, Слюдянский, Эхирит-Булагатский, Усольский, Шелеховский,	1	3
	Бодайбинский, Катангский, Казачинско-Ленский, Киренский, Мамско-Чуйский, Усть-Кутский, Жигаловский, Качугский, Нижнеилимский, Нижнеудинский, Тайшетский, Тулунский, Черемховский, Чунский, Усть-Удинский, Усть-Илимский	1	5
Тетерев	Все районы Иркутской области	2	10
Белая, тундряная и бородатая куропатки	Все районы Иркутской области	2	10
Утки*	Все районы Иркутской области	5	30
Гуси*	Все районы Иркутской области	1	3
Вальдшнеп	Все районы Иркутской области	5	30
Бекас	Все районы Иркутской области	8	30
Кабан	Все районы Иркутской области	не устанавливаются	1

* за исключением редких и находящихся под угрозой исчезновения видов, а также видов и подвидов, занесенных в Красную книгу Российской Федерации и Красную книгу Иркутской области

Сроки добывния охотничьих ресурсов на территории на территории Иркутской области в 2017-2018 годах отражены в таблице 2.5.2.

Таблица 2.5.2

Сроки добывния охотничьих ресурсов

I. Копытные животные		
Охотничьи ресурсы	Возрастная группа	Сроки добывания
Лось	до года	с 1 октября по 15 января
	свыше года	с 1 октября по 31 декабря
	взрослые самцы	с 1 сентября по 30 сентября
Благородный олень (изюбрь)	все половозрастные группы	с 1 октября по 31 декабря
	взрослые самцы	с 1 сентября по 30 сентября
	взрослые самцы с неокостеневшими рогами (пантами)	с 1 июня по 15 июля
Косуля сибирская	все половозрастные группы	с 1 октября по 31 декабря
	взрослые самцы	с 25 августа по 20 сентября
Дикий северный олень	все половозрастные группы	с 1 августа по 15 марта
Кабан	все половозрастные группы	с 1 июня по 28 февраля
Кабарга	все половозрастные группы	с 1 ноября по 31 декабря
II. Медведь		
Бурый медведь	весенний период	с 2 апреля по 31 мая
	летне-осенний	с 1 августа по 30 ноября
III. Пернатая дичь		
Пернатая дичь в весенний период (селезни уток, гуси, вальдшнеп, самцы глухаря, и самцы тетерева		южные районы с последней субботы апреля продолжительностью 10 дней; центральные районы с первой субботы мая продолжительностью 10 дней северные районы со второй субботы мая продолжительностью 10 дней
На водоплавающую дичь в летнее-осенний и осенне-зимней период (утки, гуси)		с 19 августа по 31 декабря
На болотно-луговую, полевую и степную дичь (бородатая куропатка, дупеля, бекасы, гаршнеп, турухтан, травник, чибис, тулес, хрустан, улиты, мородунка, камнешарка, пастушок, обыкновенный погоныш)		с 19 августа по 31 декабря
На боровую дичь (глухарь, рябчик, тетерев, белая и тундряная куропатки, вальдшнеп)		с 19 августа по 28 февраля
Охота на пернатую дичь с островными и континентальными легавыми собаками, ретриверами, спаниелями, ловчими птицами		
На болотно-луговую дичь		с 25 июля по 15 ноября
На боровую, полевую и степную дичь		с 5 августа по 31декабря
IV. Пушные звери		
Крот		с 1 июня по 25 октября
Суслик длиннохвостый		с 1 июля по 30 сентября
Заяц-беляк, лисица, волк		с 15 сентября по 28 февраля
Ондатра, водяная полёвка		с 1 октября по 1 апреля
Норка, белка		с 19 августа по 28 февраля
Колонок, рысь, росомаха, горностай		с 1 октября по 28 февраля
Соболь		с 15 октября по 28 февраля
Барсук		с 15 августа по 31 октября

Лимиты добычи охотничьих ресурсов и квоты их добычи на территории Иркутской области, за исключением лимитов и квот добычи охотничьих ресурсов, находящимся на особо охраняемых природных территориях федерального значения, утверждаются Губернатором Иркутской области.

2.5.1. Перечень и нормы проведения биотехнических мероприятий

Виды и состав биотехнических мероприятий, а также порядок их проведения в целях сохранения охотничьих ресурсов, утверждены приказом Министерства природных ресурсов и экологии РФ от 24.12. 2010 № 560 «Об утверждении видов и состава биотехнических мероприятий, а также порядка их проведения в целях сохранения охотничьих ресурсов».

1. К биотехническим мероприятиям относятся меры по поддержанию и увеличению численности охотничьих ресурсов.

2. В охотничьих угодьях проводятся следующие виды биотехнических мероприятий:

2.1. Предотвращение гибели охотничьих ресурсов:

2.1.1. устранение незаконной добычи охотничьих ресурсов, разрушения и уничтожения среды их обитания;

2.1.2. регулирование численности объектов животного мира, влияющих на сокращение численности охотничьих ресурсов;

2.1.3. предотвращение гибели охотничьих ресурсов от транспортных средств и производственных процессов;

2.1.4. предотвращение гибели охотничьих ресурсов от стихийных бедствий природного и техногенного характера, а также непосредственное спасение охотничьих ресурсов при стихийных бедствиях природного и техногенного характера;

2.1.5. создания в охотничьих угодьях зон охраны охотничьих ресурсов.
2.2. Подкормка охотничьих ресурсов и улучшение кормовых условий среды их обитания:
2.2.1. выкладка кормов;
2.2.2. посадка и культивирование растений кормовых культур;
2.2.3. создание искусственных водопоев;
2.2.4. обеспечение доступа к кормам;
2.2.5. создание сооружений для выкладки кормов;
2.2.6. устройство кормовых полей.
2.3. Мелиорация охотничьих угодий, улучшение условий защиты и естественного воспроизводства охотничьих ресурсов:
2.3.1. создание защитных посадок растений;
2.3.2. устройство искусственных мест размножения, жилищ, укрытий охотничьих ресурсов;
2.3.3. создание искусственных водоемов.
2.4. Расселение охотничьих ресурсов:
2.4.1. акклиматизация и реакклиматизация охотничьих ресурсов;
2.4.2. расселение охотничьих ресурсов;
2.4.3. размещение охотничьих ресурсов в среде их обитания, выращенных в полувольных условиях и искусственно созданной среде обитания.
2.5. Селекционная работа по формированию определенных половой и возрастной структуры популяций охотничьих ресурсов, а также параметров их экстерьера.
2.6. Предотвращение болезней охотничьих ресурсов:
2.6.1. профилактика и лечение инвазионных заболеваний;
2.6.2. профилактика и лечение инфекционных заболеваний;
2.6.3. профилактика и лечение эктопаразитарных заболеваний.
3. Биотехнические мероприятия проводятся в закрепленных и общедоступных охотничьих угодьях.
4.Проведение биотехнических мероприятий в закрепленных охотничьих угодьях обеспечивается юридическими лицами и индивидуальными предпринимателями, заключившими охотхозяйственные соглашения.
5.Проведение биотехнических мероприятий осуществляется ежегодно, в объеме и составе, определяемом документом внутри хозяйственного охотустройства.
В таблице 2.5.1.1 приведены виды мероприятий биотехнического характера, необходимые для ведения охотничьего хозяйства.

Таблица 2.5.1.1

Рекомендуемые виды биотехнических мероприятий

№п/п	Виды мероприятий	Ед.изм.	Ежегодный объём мероприятий
1.	Устройство солонцов:		Устанавливаются при охотоустройстве
	для лося	шт.	
	для зайцев	шт.	
2.	Устройство галечников и порхалищ	шт.	
3.	Подрубка осины, ивы	м3	
4.	Устройство подкормочных площадок	шт.	

2.5.2. Перечень разрешенных для размещения объектов охотничьей инфраструктуры

На лесных участках, предоставленных для осуществления видов деятельности в сфере охотничьего хозяйства, допускается создание объектов охотничьей инфраструктуры, являющихся временными постройками, в том числе ограждений в соответствии с Федеральным законом от 24.07.2009 № 209-ФЗ «Об охоте и о сохранении охотничьих ресурсов и о внесении изменений в отдельные законодательные акты Российской Федерации» (в ред. от 29.07.2017 г. № 224-ФЗ).

В соответствии со статьей 53 Федерального закона «Об охоте и о сохранении охотничьих ресурсов и о внесении изменений в отдельные законодательные акты Российской Федерации» распоряжением Правительства Российской Федерации от 11.07.2017 г. № 1469-р утвержден Перечень объектов, относящихся к охотничьей инфраструктуре.

В состав объектов, относящихся к охотничьей инфраструктуре, включены:

1. Вольер, питомник диких животных, ограждения для содержания и разведения охотничьих ресурсов в полувольных условиях и искусственно созданной среде обитания.

2. Егерский кордон.

3. Охотничья база.

Содержание охотничьей инфраструктуры в закрепленных охотничьих угодьях обеспечивается юридическими лицами и индивидуальными предпринимателями, заключившими охотхозяйственные соглашения.

2.6. Нормативы, параметры и сроки использования лесов для ведения сельского хозяйства

В соответствии со ст. 38 Лесного кодекса РФ леса могут использоваться для ведения сельского хозяйства (сенокошения, выпаса сельскохозяйственных животных, пчеловодства, северного оленеводства, товарной аквакультуры (товарного рыбоводства), выращивания сельскохозяйственных культур и иной сельскохозяйственной деятельности).

На лесных участках, предоставленных для ведения сельского хозяйства, допускаются размещение ульев и пасек, возведение изгородей, навесов и других временных построек, в том числе предназначенных для осуществления товарной аквакультуры (товарного рыбоводства).

Использование лесов для ведения сельского хозяйства осуществляется в соответствии с приказом Минприроды России от 21.06.2017 № 314 «Об утверждении правил использования лесов для ведения сельского хозяйства».

В Правилах использования лесов для ведения сельского хозяйства содержатся общие положения, распространяющие свое действие на любое использование лесов для ведения сельского хозяйства, и специальные требования, определяющие особенности осуществления в лесах отдельных видов сельскохозяйственной деятельности.

Ведение сельского хозяйства запрещается:

в лесах, расположенных в водоохранных зонах, за исключением сенокошения и пчеловодства;

в лесопарковых зонах;

в зеленых зонах, за исключением сенокошения и пчеловодства. Также в зеленых зонах запрещено возведение изгородей в целях сенокошения и пчеловодства;

в городских лесах;

на заповедных лесных участках;

на особо защитных участках лесов, за исключением сенокошения и пчеловодства.

В границах прибрежных защитных полос запрещается распашка земель, выпас сельскохозяйственных животных и организация для них летних лагерей, ванн.

Запрещается использовать земли, занятые лесными культурами, естественными молодняками ценных древесных пород, селекционно-лесосеменных, сосновых, елово-пихтовых, ивовых, ореховых плантаций, с проектируемыми мероприятиями по содействию естественному лесовосстановлению и лесовосстановлению хвойными породами, с легкоразмываемыми и развеваемыми почвами.

Граждане, юридические лица осуществляют использование лесов для ведения сельского хозяйства на основании договоров аренды лесных участков.

Для использования лесов гражданами в целях осуществления сельскохозяйственной деятельности (в том числе пчеловодства) для собственных нужд лесные участки предоставляются в безвозмездное пользование или устанавливается сервитут в случаях, определенных Земельным кодексом Российской Федерации и Гражданским кодексом Российской Федерации.

Невыполнение гражданами, юридическими лицами, осуществляющими использование лесов, лесохозяйственного регламента и проекта освоения лесов является основанием для досрочного расторжения договоров аренды лесного участка, а также принудительного прекращения права постоянного (бессрочного) пользования лесным участком или безвозмездного пользования лесным участком.

2.6.1. Сведения о площадях лесных участков, на которых возможно сенокошение, выпас сельскохозяйственных животных, пчеловодство, северное оленеводство, мараловодство, выращивание сельскохозяйственных культур и иной сельскохозяйственной деятельности, рыбоводство, а также соответствующие нормативы (допустимые объемы)

Использование лесов для сенокошения

Для сенокошения должны использоваться нелесные земли, а также необлесившиеся лесосеки, прогалины и другие, не покрытые лесной растительностью земли, до проведения на них лесовосстановления.

В необходимых случаях для сенокошения могут использоваться пригодные для этой цели участки малоценных лесных насаждений, не намеченные под реконструкцию.

Использование лесов для выпаса сельскохозяйственных животных

Для выпаса сельскохозяйственных животных должны использоваться нелесные земли, а также необлесившиеся вырубки, редины, прогалины и другие, не покрытые лесной растительностью земли, до проведения на них лесовосстановления.

Выпас сельскохозяйственных животных не допускается на участках:

занятых лесными культурами, естественными молодняками ценных древесных пород, насаждениями с развитым жизнеспособным подростом;

селекционно-лесосеменных, сосновых, елово-пихтовых, ивовых, твердолиственных, орехоплодных плантаций;

с проектируемыми мероприятиями по содействию естественному лесовосстановлению и лесовосстановлению хвойными и твердолиственными породами;

с легкоразмываемыми и развеиваемыми почвами.

Владельцы сельскохозяйственных животных должны обеспечить:

огораживание скотопрогонов или пастбища во избежание потрав лесных культур, питомников, молодняков естественного происхождения и других ценных участков леса;

выпас сельскохозяйственных животных пастухом (за исключением выпаса на огороженных участках или на привязи).

Пастьба коз разрешается исключительно на предварительно огороженных владельцами сельскохозяйственных животных лесных участках или на привязи.

Для осуществления пантового оленеводства (мараловодства) в качестве кормовой базы должны использоваться лесные участки в местах обитания животных, используемых для мараловодства.

На лесных участках, предназначенных для ведения пантового оленеводства (мараловодства) допускается возведение ограждений.

Пчеловодство

В качестве кормовой базы для медоносных пчел должны использоваться лесные участки, на которых, в составе древесного, кустарникового или травяно-кустарничкового яруса имеются медоносные растения.

Лесные участки для размещения ульев и пасек предоставляются, в первую очередь, на опушках леса, прогалинах и других, не покрытых лесной растительностью землях.

Выращивание сельскохозяйственных культур и иная сельскохозяйственная деятельность

Для выращивания сельскохозяйственных культур должны использоваться нелесные земли, а также необлесившиеся лесосеки, прогалины и другие не покрытые лесной растительностью земли, до проведения на них лесовосстановления.

На лесных участках, используемых для выращивания сельскохозяйственных культур и иной сельскохозяйственной деятельности, могут применяться химические и биологические препараты.

2.6.2. Параметры использования лесов для ведения сельского хозяйства

В таблице 2.6.2.1 приведены виды пользований с указанием возможного объема их использования.

Таблица 2.6.2.1

Параметры использования лесов для ведения сельского хозяйства

№ п/п	Виды пользований	Единица измерения	Ежегодный допустимый объем
1	2	3	4
1.	Использование пашни	га	830
2.	Сенокошение	га/тонн	778/609
3.	Выпас сельскохозяйственных животных		
	а) в лесу	га/голов	42890/12254
	б) на выгонах, пастбищах	га/голов	740/245
4.	Пчеловодство	тыс. га	Не планируется
	а) медоносы: ива	га	-
	разнотравье	тыс. га	-
	б) медопродуктивность: ива	кг/га	-
	разнотравье	кг/га	-
	в) возможное к содержанию количество пчелосемей	количество пчелосемей	-
5.	Северное оленеводство	га/голов	Не планируется
6.	Товарная аквакультура (товарное рыбоводство)		Не планируется
7.	Выращивание сельскохозяйственных культур	га	Не планируется
8.	Иная сельскохозяйственная деятельность		Не планируется

2.6.3. Сроки использования лесов для ведения сельского хозяйства

Использование лесов для ведения сельского хозяйства осуществляется на принципах обеспечения многоцелевого, рационального, непрерывного, неистощительного использования лесов для удовлетворения потребностей общества в лесах и лесных ресурсах.

В соответствии с частью 3 статьи 72 ЛК РФ договор аренды лесного участка, находящегося в государственной или муниципальной собственности, для ведения сельского хозяйства заключается на срок от десяти до сорока девяти лет.

2.7. Нормативы, параметры и сроки использования лесов для осуществления научно-исследовательской и образовательной деятельности

Леса лесничества могут использоваться для осуществления научно-исследовательской деятельности, образовательной деятельности научными организациями, образовательными организациями.

Приказом Федерального агентства лесного хозяйства от 23.12.2011 № 548 утверждены «Правила использования лесов для осуществления научно-исследовательской деятельности, образовательной деятельности».

Использование лесов для осуществления научно-исследовательской деятельности включает в себя осуществление экспериментальной или теоретической деятельности, направленной на получение новых знаний об экологической системе леса, проведение прикладных научных исследований, направленных на применение этих знаний для достижения практических целей и решения конкретных задач в области использования, охраны, защиты, воспроизводства лесов.

К использованию лесов для осуществления образовательной деятельности относится создание и использование на лесных участках полигонов, опытных площадок для изучения природы леса, обучения методам таксации леса, технологии рубок лесных насаждений, работ по охране, защите, воспроизводству лесов и других мероприятий в области изучения, использования, охраны, защиты, воспроизводства лесов, иных компонентов природы, объектов необходимой лесной инфраструктуры для закрепления на практике у обучающихся специальных знаний и навыков.

При использовании лесов для осуществления научно-исследовательской деятельности, образовательной деятельности допускается создание и использование на лесных участках полигонов, опытных площадок для проведения научных исследований изучения природы леса, обучения в области использования, охраны, защиты, воспроизводства лесов с объектами необходимой лесной инфраструктуры.

Использование лесов для научно-исследовательской деятельности, образовательной деятельности осуществляется в соответствии с лесохозяйственным регламентом лесничества, лесопарка, проектом освоения лесов.

Государственные учреждения, муниципальные учреждения, другие научные организации, образовательные организации, использующие леса для научно-исследовательской деятельности, образовательной деятельности, имеют право:

- осуществлять использование лесов в соответствии с условиями договора аренды лесного участка;
- устанавливать специальные знаки, информационные и иные указатели, отграничивающие территорию, на которой осуществляется образовательная деятельность, научно-исследовательская деятельность;
- осуществлять рубку лесных насаждений в научных и образовательных целях;
- создавать согласно части 1 статьи 13 Лесного кодекса Российской Федерации лесную инфраструктуру (лесные дороги, лесные склады и другую);
- осуществлять экспериментальную деятельность по использованию, охране, защите, воспроизводству лесов в целях разработки, опытно-производственной проверки и внедрения результатов научно-исследовательских, опытно-конструкторских работ;
- проводить испытания химических, биологических и иных средств для изучения их влияния на экологическую систему леса;
- создавать и использовать объекты научной и учебно-практической базы;
- иметь другие права, если их реализация не противоречит требованиям законодательства Российской Федерации.

При осуществлении использования лесов для научно-исследовательской деятельности, образовательной деятельности не допускается:

- повреждение лесных насаждений, растительного покрова и почв за пределами предоставленного лесного участка;
- захламление предоставленного лесного участка и территории за его пределами строительным и бытовым мусором, отходами древесины, иными видами отходов;
- загрязнение площади предоставленного лесного участка и территории за его пределами химическими и радиоактивными веществами.

Земли, нарушенные при использовании лесов для научно-исследовательской деятельности, образовательной деятельности, подлежат рекультивации в срок не более 1 года после завершения работ.

На участках с нарушенным почвенным покровом при угрозе развития эрозии почвы должна проводиться рекультивация земель с посевом трав и (или) посадкой деревьев и кустарников на склонах.

Использование лесов для осуществления научно-исследовательской и образовательной деятельности строится на принципах обеспечения многоцелевого, рационального, непрерывного, неистощительного использования лесов для удовлетворения потребностей общества в лесах и лесных ресурсах.

Для осуществления научно-исследовательской и образовательной деятельности лесные участки предоставляются государственным учреждениям, муниципальным учреждениям в постоянное (бессрочное) пользование, другим научным организациям, образовательным организациям – в аренду (ст. 40 ЛК РФ).

В соответствии с частью 3 статьи 72 ЛК РФ договор аренды лесного участка, находящегося в государственной или муниципальной собственности, для осуществления научно-исследовательской и образовательной деятельности заключается на срок от десяти до сорока девяти лет.

2.8. Нормативы, параметры и сроки использования лесов для осуществления рекреационной деятельности

Леса используются для осуществления рекреационной деятельности с целью организации отдыха, туризма, физкультурно-оздоровительной и спортивной деятельности (ст. 41 ЛК РФ).

На лесных участках, предоставленных для осуществления рекреационной деятельности, подлежат сохранению природные ландшафты, объекты животного мира, растительного мира, водные объекты.

Использование лесов для осуществления рекреационной деятельности не должно препятствовать праву граждан пребывать в лесах (ст. 11 ЛК РФ).

Леса для осуществления рекреационной деятельности используются способами, не наносящими вреда окружающей среде и здоровью человека.

Для осуществления рекреационной деятельности в целях организации отдыха, туризма, физкультурно-оздоровительной и спортивной деятельности лица, использующие леса, могут организовывать туристические станции, туристические тропы и трассы, проведение культурно-массовых мероприятий, пешеходные, велосипедные и лыжные прогулки, конные прогулки (верхом и/или на повозках), занятия изобразительным искусством, познавательные и экологические экскурсии, спортивные соревнования по отдельным видам спорта, специфика которых соответствует проведению соревнований в лесу, физкультурно-спортивные фестивали и тренировочные сборы, а также другие виды организации рекреационной деятельности.

2.8.1. Нормативы использования лесов для осуществления рекреационной деятельности (допустимая рекреационная нагрузка по типам ландшафта и другое)

Особенности организации рекреационной деятельности изложены в Правилах использования лесов для осуществления рекреационной деятельности, утвержденных приказом Рослесхоза от 21.02.2012 № 62 «Об утверждении Правил использования лесов для осуществления рекреационной деятельности».

При определении размеров лесных участков, выделяемых для осуществления рекреационной деятельности, необходимо руководствоваться оптимальной рекреационной нагрузкой на лесные экосистемы при соблюдении условий не нанесения ущерба лесным насаждениям и окружающей среде.

Расчетная величина рекреационной емкости определяется на основании предельно допустимых единовременных рекреационных нагрузок на природные комплексы территории парка лесничества. Нормы допустимых рекреационных нагрузок принимаются в соответствии с «Временной методикой определения рекреационных нагрузок на природные комплексы при организации туризма, экскурсий, массового повседневного отдыха и временные нормы этих нагрузок» (М., Госкомлес СССР, 1987).

Рекреационная нагрузка определяется количеством людей, отдыхающих на единице площади лесов (1 га) в определенный промежуток времени (час, день, месяц, сезон, год). Допустимая рекреационная нагрузка - это нагрузка, не превышающая восстановительных способностей лесных биогеоценозов при неопределенно длительном ее воздействии. Она приводит в основном к слабым нарушениям, т.е. вносит незначительные изменения в отдельные элементы биогеоценозов, не изменяя их структурную и функциональную устойчивость. Для устранения последствий антропогенного воздействия не требуется целенаправленного лесоводственного вмешательства.

Предельно допустимая рекреационная нагрузка - максимальная нагрузка, при которой биогеоценоз сохраняет свою жизнеспособность, приводит к существенным изменениям в структуре биогеоценоза, но не нарушает его функциональную устойчивость. Для устранения последствий требуется или периодическое снятие нагрузок, или активное лесоводственное вмешательство.

Чрезмерная рекреационная нагрузка приводит к необратимым изменениям отдельных элементов биогеоценоза, постепенной потере его структурной, функциональной и позиционной устойчивости.

Ландшафтная таксация лесов лесничества, при которой определяются группы и типы ландшафтов, даётся оценка биологической устойчивости насаждений, оценка рекреационной деградации лесной среды, санитарно-гигиеническая оценка лесных участков, оценка эстетической ценности лесных участков, не проводилась.

Региональные нормы допустимых рекреационных нагрузок на леса Иркутской области отсутствуют. В качестве ориентиров рекомендуется использовать нормы, приведённые в таблице 2.8.1.1

Таблица 2.8.1.1

Нормы допустимых рекреационных нагрузок на 1 га лесного фонда, чел./га (Общесоюзные нормативы для таксации лесов: Справочник, М., 1992)

Протяжённость дорожной сети на 1000 га лесного фонда, км	Преобладающие породы			
	Е, П	С, Л, К	Ос, Ив, Т	Б
Молодняки				
До 10	0,7/0,6	1,1/0,7	1,3/-	1,4/0,8
11-15	0,8/0,7	1,3/0,8	1,5/-	1,7/0,9
16-20	0,9/0,8	1,5/0,9	1,8/-	1,9/1,0
21-25	1,0/0,9	1,6/1,0	1,9/-	2,1/1,1
Более 25	1,1/0,9	1,8/1,1	2,1/-	2,2/1,2
Средневозрастные и приспевающие насаждения				
До 10	1,0/0,8	1,5/0,9	1,7/-	1,8/1,0
11-15	1,2/0,9	1,8/1,1	2,0/-	2,1/1,2
16-20	1,4/1,0	2,0/1,2	2,3/-	2,9/1,3
21-25	1,5/1,1	2,2/1,3	2,5/-	2,7/1,4
Более 25	1,6/1,2	2,4/1,4	2,7/-	2,5/1,5
Спелые и перестойные насаждения				
До 10	0,9/0,7	1,3/0,8	1,5/-	1,6/0,9
11-15	1,1/0,8	1,5/0,9	1,8/-	1,9/1,0
16-20	1,2/0,9	1,8/1,0	2,0/-	2,2/1,2
21-25	13/1,0	1,9/1,1	2,2/-	2,4/1,3
Более 25	1,4/1,1	2,1/1,2	2,4/-	2,6/1,4

Примечание:

1. В числителе - на дренированных почвах (A_1, A_2, A_3, B_2, B_3, C_2, C_3, D_2, D_3), в знаменателе - на избыточно-увлажнённых почвах (A_4, A_5, B_4, B_5, C_4, C_5).
2. Предельно допустимые рекреационные нагрузки: для насаждений с преобладанием сосны в типах условий местопроизрастания A_1 - 0,4, A_2 - 0,8 чел./га; для насаждений с преобладанием берёзы в типах условий местопроизрастания A_2 - 0,9 чел./га.
3. При переводе данных шкалы в чел. ч/га их умножают на 8.
4. Для применения данных шкалы в холмистой и горной местности их перемножают на коэффициенты: при крутизне склона 4-10 градусов коэффициент 0,8, 11-15 - 0,6, 16 и более - 0,5.
5. Протяжённость дорожной сети приведена для условий комплексного благоустройства территории лесных массивов.

В процессе лесоустройства Усть-Ордынского лесничества ландшафтная таксация лесов не проводилась.

Не выполнялось в лесничестве и специальных исследований по учету посетителей в разрезе лесных участков, функциональных зон по категориям посетителей, сезонам года, часам в течение светлого времени суток и другим параметрам с целью определения рекреационной нагрузки на лес.

2.8.2. Перечень кварталов и (или) частей кварталов зоны рекреационной деятельности, в том числе перечень кварталов и (или) их частей в которых допускается возведение физкультурно-оздоровительных, спортивных и спортивно-технических сооружений

Лесным кодексом Российской Федерации (частью 2 статьи 41) допускается при осуществлении рекреационной деятельности в лесах возведение временных построек на лесных участках и осуществление их благоустройства.

Если в плане освоения лесов на территории субъекта Российской Федерации (лесном плане субъекта Российской Федерации) определены зоны планируемого освоения лесов, в границах которых предусматриваются строительство, реконструкция и эксплуатация объектов для осуществления рекреационной деятельности, на соответствующих лесных участках допускается возведение физкультурно-оздоровительных, спортивных и спортивно-технических сооружений.

Лесным планом Иркутской области в Усть-Ордынском лесничестве зона рекреационной деятельности не предусмотрена и по состоянию на 01.09.2017 г. границы зоны рекреационной деятельности в лесничестве не установлены.

Настоящим лесохозяйственным регламентом также не предусматривается выделение зоны рекреационной деятельности.

Перечень лесных кварталов, в которых разрешается осуществление рекреационной деятельности, приведен в таблице 1.2.1.

2.8.3. Функциональное зонирование территории зоны рекреационной деятельности

В связи с отсутствием на территории лесничества зоны рекреационной деятельности, границы функциональных зон зоны рекреационной деятельности не установлены.

2.8.4. Перечень временных построек на лесных участках и нормативы их благоустройства

В соответствии со статьей 21 Лесного кодекса Российской Федерации для осуществления рекреационной деятельности допускается строительство, реконструкция и эксплуатация объектов, не связанных с созданием лесной инфраструктуры, на землях лесного фонда.

Перечень объектов, не связанных с созданием лесной инфраструктуры, для защитных лесов, эксплуатационных лесов, резервных лесов» утвержден распоряжением Правительства Российской Федерации от 27.05.2013 № 849-р (в ред. от 09.04.2016 № 628-р).

Для осуществления рекреационной деятельности в защитных лесах, эксплуатационных и резервных лесах, за исключением особо защитных участков лесов, в Усть-Ордынском лесничестве возможно создание:

- площадок для игр (детская), отдыха, занятий спортом, установки мусоросборников;
- форм малых архитектурных (некапитальное нестационарное сооружение, включая беседки, ротонды, веранды, дровницы, навесы, объекты мелкорозничной торговли, попутного бытового обслуживания и питания, остановочные павильоны);
- элементов благоустройства лесного участка (пешеходная дорожка с мягким покрытием, георешетка, устройство для оформления озеленения, фонарь, скамейка, мостик, настил, малогабаритный (малый) контейнер-мусоросборник, урна, физкультурный снаряд (тренажер), наземная туалетная кабина);
- построек временных, используемых в рекреационных целях.

В более далекой перспективе, за пределами срока действия настоящего регламента, при условии выделения в лесничестве зоны рекреационного использования станет возможным возведение в эксплуатационных лесах, за исключением особо защитных участков лесов, физкультурно-оздоровительных, спортивных и спортивно-технических сооружений. Таких как:

-бассейн крытый для плавания;
-бассейн открытый искусственный;
-велодром;
-велотрек;
-зал спортивный;
-канализация;
-каток с искусственным льдом крытый;
-каток с искусственным льдом открытый;
-кемпинг;
-комплекс открытых плоскостных спортивных сооружений;
-комплекс физкультурно-оздоровительный;
-комплекс физкультурных сооружений;
-корт теннисный;
-котельная;
-манеж легкоатлетический;
-пирс;
-площадка спортивная;
-подстанция трансформаторная всех классов напряжения;
-поле для гольфа;
-поле для стрельбы из лука;
-поле футбольное;
-пристань;
-сеть тепловая;
-сооружение спортивное;
-стадион;
-стрельбище для пулевой стрельбы;
-стрельбище для стендовой стрельбы;
-тир;
-трибуна стадиона с подтрибунными помещениями;
-трибуна стадиона;
-эллинг для хранения катеров и лодок.

Размещение временных построек, физкультурно-оздоровительных, спортивных и спортивно-технических сооружений допускается, прежде всего, на участках, не занятых деревьями и кустарниками, а при их отсутствии - на участках, занятых наименее ценными лесными насаждениями, в местах, определенных в проекте освоения лесов.

В соответствии с частью 6 статьи 21 Лесного кодекса Российской Федерации лица, использующие лесные участки для осуществления рекреационной деятельности обязаны рекультивировать земли, которые использовались для строительства, реконструкции и (или) эксплуатации объектов, не связанных с созданием лесной инфраструктуры.

2.8.5. Параметры и сроки использования лесов для осуществления рекреационной деятельности

Использование лесов для осуществления рекреационной деятельности строится на принципах обеспечения многоцелевого, рационального, непрерывного, неистощительного использования лесов для удовлетворения потребностей общества в лесах и лесных ресурсах.

Для осуществления рекреационной деятельности лесные участки предоставляются государственным учреждениям, муниципальным учреждениям в постоянное (бессрочное) пользование, другим лицам - в аренду.

В соответствии с ч. 3 ст.72 ЛК РФ договор аренды лесного участка, находящегося в государственной или муниципальной собственности, для осуществления рекреационной деятельности заключается на срок от десяти до сорока девяти лет.

2.9. Нормативы, параметры и сроки использования лесов для создания лесных плантаций и их эксплуатации

Согласно статье 42 ЛК РФ создание лесных плантаций и их эксплуатация представляют собой предпринимательскую деятельность, связанную с выращиванием лесных насаждений определенных пород (целевых пород) искусственного происхождения, за счет которых обеспечивается получение древесины с заданными характеристиками.

Лесные плантации могут создаваться на не покрытых лесной растительностью и нелесных землях. На лесных плантациях проведение рубок лесных насаждений и осуществление подсочки лесных насаждений допускается без ограничений.

Не допускается создание лесных плантаций в защитных лесах и на особо защитных участках лесов (приказ Рослесхоза от 14.12.2010 г. № 485 «Об утверждении Особенностей использования, охраны, защиты, воспроизводства лесов, расположенных в водоохранных зонах, лесов, выполняющих функции защиты природных и иных объектов, ценных лесов, а также лесов, расположенных на особо защитных участках лесов»).

Использование лесов для создания лесных плантаций и их эксплуатации осуществляется на принципах обеспечения многоцелевого, рационального, непрерывного, неистощительного использования лесов для удовлетворения потребностей общества в лесах и лесных ресурсах.

Гражданам, юридическим лицам для создания лесных плантаций и их эксплуатации лесные участки предоставляются в аренду в соответствии с Лесным кодексом Российской Федерации, земельные участки - в соответствии с земельным законодательством.

В соответствии с частью 3 статьи 72 ЛК РФ договор аренды лесного участка, находящегося в государственной или муниципальной собственности, для создания лесных плантаций и их эксплуатации заключается на срок от десяти до сорока девяти лет.

2.10. Нормативы, параметры и сроки использования лесов для выращивания лесных плодовых, ягодных, декоративных растений и лекарственных растений

Выращивание лесных плодовых, ягодных, декоративных растений, лекарственных растений (ст. 39 ЛК РФ) представляет собой предпринимательскую деятельность, связанную с получением плодов, декоративных растений, лекарственных растений и подобных лесных ресурсов.

Правила использования лесов для выращивания лесных плодовых, ягодных, декоративных растений, лекарственных растений утверждены приказом Рослесхоза от 05.12.2011 г. № 510 « Об утверждении Правил использования лесов для выращивания лесных плодовых, ягодных, декоративных растений, лекарственных растений».

На лесных участках, используемых для выращивания лесных плодовых, ягодных, декоративных растений, лекарственных растений, допускается размещение временных построек, создание лесной инфраструктуры.

Для выращивания лесных плодовых, ягодных декоративных растений, лекарственных растений используют, в первую очередь, нелесные земли из состава земель лесного фонда, а также невозобновившиеся вырубки, прогалины и другие, не покрытые лесной растительностью земли, на которых невозможно естественное возобновление леса до посадки на них лесных культур; земли, подлежащие рекультивации (выработанные торфяники и др.).

Для выращивания лесных плодовых, ягодных, декоративных, лекарственных растений под пологом леса могут использоваться участки малоценных насаждений, не намеченные под реконструкцию.

Использование лесных участков, на которых встречаются виды растений, занесенных в Красную книгу Российской Федерации, Красную книгу Иркутской области, для выращивания лесных плодовых, ягодных, декоративных растений, лекарственных растений запрещается в соответствии со статьей 59 ЛК РФ.

На лесных участках, используемых для выращивания лесных плодовых, ягодных, декоративных растений, лекарственных растений, химические и биологические препараты применяются в соответствии с Федеральным законом от 19 июля 1997 г. № 109-ФЗ «О безопасном обращении с пестицидами и агрохимикатами» (в ред. от 13.07.2015 г. № 233-ФЗ) (Собрание законодательства Российской Федерации, 1997, № 29, ст. 3510; 2003, № 2, ст. 153, ст. 167; 2004, № 27, ст. 2711; 2006, № 43, ст. 4412; 2008, № 26, ст. 3022; 2009, № 1, ст. 17, ст. 21; 2010, № 41 (ч. II), ст. 5189; 2011, № 30 (ч. I), ст. 4590, 4596)

Согласно пункта 15 приказа Рослесхоза от 14.12.2010 г. № 485 «Об утверждении особенностей использования, охраны, защиты, воспроизводства лесов, расположенных в водоохранных зонах, лесов, выполняющих функции защиты природных и иных объектов, ценных лесов, а также лесов, расположенных на особо защитных участках лесов» на особо защитных участках лесов не допускается интродукция видов (пород) деревьев, кустарников, лиан, других лесных растений, которые не произрастают в естественных условиях в данном лесном районе.

Использование лесов для выращивания лесных плодовых, ягодных, декоративных растений и лекарственных растений осуществляется на принципах обеспечения многоцелевого, рационального, непрерывного, неистощительного использования лесов для удовлетворения потребностей общества в лесах и лесных ресурсах.

Граждане, юридические лица осуществляют выращивание лесных плодовых, ягодных, декоративных растений, лекарственных растений на основании договоров аренды лесных участков.

В соответствии с частью 3 статьи 72 ЛК РФ договор аренды лесного участка, находящегося в государственной или муниципальной собственности, для выращивания лесных плодовых, ягодных, декоративных растений и лекарственных растений заключается на срок от десяти до сорока девяти лет.

2.11. Нормативы, параметры и сроки использования лесов для выращивания посадочного материала лесных растений (саженцев, сеянцев)

Согласно статье 39.1 ЛК РФ, выращивание посадочного материала лесных растений (саженцев, сеянцев) представляет собой предпринимательскую деятельность, осуществляемую в целях воспроизводства лесов и лесоразведения. На лесных участках, используемых для выращивания посадочного материала лесных растений, допускается размещение теплиц, других строений и сооружений.

Правила использования лесов для выращивания посадочного материала лесных растений утверждены приказом Рослесхоза от 19.07.2011 г. № 308 «Об утверждении Правил использования лесов для выращивания посадочного материала лесных растений (саженцев, сеянцев)».

Для выращивания посадочного материала лесных растений (саженцев, сеянцев) используют, в первую очередь, не покрытые лесом земли из состава земель лесного фонда, а также необлесившиеся лесосеки, прогалины и другие, не покрытые лесной растительностью, земли иных категорий, на которых располагаются леса.

В соответствии с частью 3 статьи 72 ЛК РФ договор аренды лесного участка, находящегося в государственной или муниципальной собственности, для выращивания посадочного материала лесных растений (саженцев, сеянцев) заключается на срок от десяти до сорока девяти лет.

В лесничестве отсутствует лесной питомник. Потребность лесничества в посадочном материале рекомендуем удовлетворять за счёт сеянцев, выращенных в базисном питомнике, расположенном в Усольском лесничестве.

Для выращивания посадочного материала используются районированные семена лесных насаждений, соответствующие требованиям, установленным Федеральным законом от 17.12.1997 г. № 149-ФЗ «О семеноводстве» (в ред. от 03.07.2016), Указаниями по лесному семеноводству в Российской Федерации, утверждёнными первым заместителем руководителя Федеральной службы лесного хозяйства России 11.01.2000 г., приказом Рослесхоза от 10.01.2012 № 3 «Об утверждении Порядка производства семян отдельных категорий лесных растений», приказом Рослесхоза от 08.10.2015 № 353 «Об установлении лесосеменного районирования». и Порядком использования районированных семян лесных растений основных лесных древесных пород, утвержденным приказом Рослесхоза от 02.02.2012 № 26.

В повышении продуктивности и качества создаваемых лесных культур важное значение имеет использование посевного и посадочного материала с улучшенными наследственными свойствами.

Семена лесных растений, в зависимости от наследственных свойств, подразделяют на категории: сортовые, улучшенные и нормальные.

Нормальные - это семена, заготовленные на ПЛСУ, кроме указанных ниже случаев, ВЛСУ, а также с нормальных деревьев в насаждениях (в том числе на лесосеках) нормальной селекционной категории.

Улучшенные - это семена, получаемые на лесосеменных объектах, созданных или выделенных на основе отбора по фенотипу, но не испытанных по потомству.

Сортовые - это семена, получаемые на объектах, прошедших генетическую оценку по потомству, выделенных в качестве сортов-популяций, сортов-гибридов и включённых в Государственный реестр охраняемых селекционных достижений.

Мероприятия по заготовке и хранению семян приведены в нормативно- технологических картах № 13, № 14, № 15 в Приложении 6.

На территории лесничества объекты лесного семеноводства, отсутствуют.

Лесным планом Иркутской области в 2018 году планируется заготовка семян в количестве 35 кг.

2.12. Нормативы, параметры и сроки использования лесов для выполнения работ по геологическому изучению недр, для разработки месторождений полезных ископаемых

В соответствии со статьей 21 ЛК РФ при осуществлении работ по геологическому изучению недр и при разработке месторождений полезных ископаемых на землях лесного фонда допускается строительство, реконструкция и эксплуатация объектов, не связанных с созданием лесной инфраструктуры, в соответствии с проектом освоения лесов. По окончании работ земли, которые использовались для строительства, реконструкции и эксплуатации объектов, не связанных с созданием лесной инфраструктуры, подлежат рекультивации (часть 6 ст.21 ЛК РФ).

Частью 3 и 4 статьи 105 ЛК РФ в зеленых зонах и лесопарковых зонах разработка месторождений полезных ископаемых запрещена.

Пунктом 2 статьи 8.2 Федерального закона «О введении в действие ЛК РФ» от 04.12.2006 г. № 201-ФЗ (в ред. от 31.12.2014 г. № 519-ФЗ) предусмотрено, что в ценных лесах и на особо защитных участках лесов допускаются строительство, реконструкция и эксплуатация объектов капитального строительства, связанных с выполнением работ по геологическому изучению и разработкой месторождений углеводородного сырья, в отношении которых лицензии на пользование недрами получены до 31.12.2010 г., на срок, не превышающий срока действия таких лицензий. Использование лесов в этих случаях допускается с соблюдением требований части 4 статьи 12 и части 5 статьи 102 ЛК РФ.

Для выполнения работ по геологическому изучению недр, для разработки месторождений полезных ископаемых лесные участки предоставляются на основании договоров аренды. Если выполнение работ по геологическому изучению недр не влечет за собой проведение рубок лесных насаждений, леса используются без предоставления лесных участков по разрешениям органов государственной власти, органов местного самоуправления в соответствии с их компетенцией. В целях обеспечения безопасности граждан и создания необходимых условий для эксплуатации объектов, связанных с выполнением работ по геологическому изучению недр и разработкой месторождений полезных ископаемых, осуществляется использование лесов для проведения выборочных рубок и сплошных рубок деревьев и кустарников без предоставления лесных участков (ст. 43 ЛК РФ).

В части 2 ст. 20 ЛК РФ устанавливается право собственности Российской Федерации на древесину, которая получена при использовании лесов для выполнения работ по геологическому изучению недр и при разработке месторождений полезных ископаемых. В тех случаях, когда пользователи недр предполагают осуществлять заготовку древесины, они обязаны оформить ее в порядке, предусмотренном ст. 29 ЛК РФ.

Порядок использования лесов для выполнения работ по геологическому изучению недр, для разработки месторождений полезных ископаемых утвержден приказом Рослесхоза от 27.12.2010 г. № 515 (в ред. от 26.06.2012 № 275).

Обустройство объектов, связанных с выполнением работ по геологическому изучению недр, разработкой месторождений полезных ископаемых, должно исключать развитие эрозионных процессов на занятой и прилегающей территории.

В охранных и санитарно-защитных зонах соответствующих объектов рубка лесных насаждений осуществляется по согласованию с предоставившими лесной участок органами государственной власти или органами местного самоуправления.

При осуществлении использования лесов в целях выполнения работ по геологическому изучению недр, разработки месторождений полезных ископаемых не допускается:

- валка деревьев и расчистка лесных участков от древесной растительности с помощью бульдозеров, захламление древесными остатками приграничных полос и опушек, повреждение стволов и скелетных корней опушечных деревьев, хранение свежесрубленной древесины в лесу в летний период без специальных мер защиты;
- затопление и длительное подтопление лесных насаждений;
- захламление лесов строительными, промышленными, древесными, бытовыми и иными отходами, мусором;
- загрязнение лесов химическими и радиоактивными веществами;
- проезд транспортных средств и иных механизмов по произвольным, неустановленным маршрутам.

Лица, осуществляющие использование лесов в целях выполнения работ по геологическому изучению недр, разработки месторождений полезных ископаемых, обеспечивают:

- регулярное проведение очистки используемых лесов и примыкающих опушек леса, искусственных и естественных водотоков от захламления строительными, промышленными, древесными, бытовыми и иными отходами, мусором;
- восстановление нарушенных производственной деятельностью дорог, осушительных канав, дренажных систем, мостов, других гидромелиоративных сооружений, квартальных столбов, квартальных просек, аншлагов, элементов благоустройства территории лесов;
- принятие необходимых мер по устранению аварийных ситуаций и лесных пожаров, а также ликвидации их последствий, возникших по вине указанных лиц;
- максимальное использование земель, занятых квартальными просеками, лесными дорогами, и других, не покрытых лесом земель в целях планирования и проведения сейсморазведочных работ, в том числе перебазировки подвижного состава и грузов.
- Использование лесов для выполнения работ по геологическому изучению недр и разработки месторождений полезных ископаемых осуществляется на принципах обеспечения многоцелевого, рационального, непрерывного, неистощительного использования лесов для удовлетворения потребностей общества в лесах и лесных ресурсах.
- Договор аренды лесного участка для выполнения работ по геологическому изучению недр и разработки месторождений полезных ископаемых заключается на срок до сорока девяти лет и не требует проведения аукциона (часть 3 ст. 72 и часть 3 ст. 74 ЛК РФ).

2.13. Нормативы, параметры и сроки использования лесов для строительства и эксплуатация водохранилищ и иных искусственных водных объектов, а также гидротехнических сооружений и специализированных портов

Использование лесов для строительства и эксплуатации водохранилищ, иных искусственных водных объектов, а также гидротехнических сооружений, морских портов, морских терминалов, речных портов, причалов осуществляется в соответствии со статьями 21 и 44 Лесного кодекса Российской Федерации.

Лесные участки используются для строительства и эксплуатации водохранилищ, иных искусственных водных объектов, а также гидротехнических сооружений, морских портов, морских терминалов, речных портов, причалов в соответствии с водным законодательством.

Лесные участки, находящиеся в государственной или муниципальной собственности, предоставляются гражданам, юридическим лицам в соответствии со статьей 9 настоящего Кодекса для строительства водохранилищ, иных искусственных водных объектов, а также гидротехнических сооружений, морских портов, морских терминалов, речных портов, причалов.

В постоянное (бессрочное) пользование, аренду, безвозмездное пользование лесные участки, находящиеся в государственной или муниципальной собственности, предоставляются юридическим лицам; в аренду, безвозмездное пользование – гражданам (ст. 71 ЛК РФ).

Договоры аренды лесных участков, находящихся в государственной или муниципальной собственности, для строительства и эксплуатации водохранилищ и иных искусственных водных объектов, а также гидротехнических сооружений и специализированных портов заключаются без проведения аукциона.

Правила подготовки и принятия решения о предоставлении водного объекта в пользование утверждены постановлением Правительства Российской Федерации от 30.12.2006 № 844 «О порядке подготовки и принятия решения о предоставлении водного объекта в пользование» (в ред. от 15.05.2014 № 442).

Для использования водохранилищ и иных искусственных водных объектов, а также гидротехнических сооружений, морских портов, морских терминалов, речных портов, причалов на землях лесного фонда допускается строительство, реконструкция и эксплуатация объектов, не связанных с созданием лесной инфраструктуры. Земли, которые использовались для строительства, реконструкции и эксплуатации объектов, не связанных с созданием лесной инфраструктуры, подлежат рекультивации.

При использовании лесов для строительства и эксплуатации водохранилищ и иных искусственных водных объектов, а также гидротехнических сооружений, морских портов, морских терминалов, речных портов, причалов (в том числе в целях проведения аварийно-спасательных работ), допускаются выборочные рубки и сплошные рубки деревьев, кустарников, лиан, в том числе в охранных зонах и санитарно-защитных зонах, предназначенных для обеспечения безопасности граждан и создания необходимых условий для эксплуатации соответствующих объектов (часть 5 статьи 21 Лесного кодекса Российской Федерации).

В защитных лесах, предусмотренные частью 5 статьи 21 выборочные рубки и сплошные рубки деревьев, кустарников, лиан допускаются в случаях, если строительство, реконструкция, эксплуатация объектов, не связанных с созданием лесной инфраструктуры, для указанных выше целей не запрещены или не ограничены в соответствии с законодательством Российской Федерации.

В соответствии с частью 2 статьи 20 ЛК РФ право собственности на древесину, которая получена при использовании лесов, расположенных на землях лесного фонда, в соответствии со статьями 43 - 46 Лесного кодекса Российской Федерации принадлежит Российской Федерации.

Порядок реализации древесины, которая получена при использовании лесов, расположенных на землях лесного фонда, в соответствии со статьей 44 Лесного кодекса Российской Федерации установлен постановлением Правительства Российской Федерации от 23 июля 2009 г. № 604 «О реализации древесины, которая получена при использовании лесов, расположенных на землях лесного фонда, в соответствии со статьями 43 - 46 Лесного кодекса Российской Федерации» (в ред. от 22.10.2014 № 1090).

Пунктом 7, указанного постановления Правительства Российской Федерации, на юридических и физических лиц, использующих леса для строительства и эксплуатация водохранилищ и иных искусственных водных объектов, а также гидротехнических сооружений и специализированных портов возложена обязанность в срок, не позднее 15 дней до завершения рубки, направлять в орган государственной власти субъекта Российской Федерации информацию об объемах и породном составе вырубаемой древесины.

Пункт 3 части 3 статьи 74 Лесного кодекса устанавливает, что без проведения аукциона договоры аренды лесных участков, находящихся в государственной или муниципальной собственности, заключаются в случаях заготовки древесины на лесных участках, предоставленных юридическим лицам или индивидуальным предпринимателям для использования лесов в соответствии со статьями 43 - 46 Лесного кодекса. Договор аренды, в случаях заготовки древесины упомянутыми выше юридическими лицами или индивидуальными предпринимателями, заключается путем заключения дополнительного соглашения к действующему договору аренды или заключения отдельного договора с целью заготовки древесины. В таком случае, заготовленная древесина принадлежит юридическим и физическим лицам, использующим леса в соответствии со статьями 43-46 Лесного кодекса.

В соответствии с частью 3 статьи 72 Лесного кодекса Российской Федерации договор аренды лесного участка, находящегося в государственной или муниципальной собственности, для строительства и эксплуатация водохранилищ и иных искусственных водных объектов, а также гидротехнических сооружений и специализированных портов заключается на срок от одного года до сорока девяти лет.

2.14. Нормативы, параметры и сроки использования лесов для строительства, реконструкции, эксплуатации линейных объектов

В соответствии со статьей 25 Лесного кодекса Российской Федерации одним из видов использования лесов является строительство, реконструкция, эксплуатация линейных объектов. К линейным объектам согласно пункту 4 части 1 статьи 21 Лесного кодекса относятся линии электропередачи, линии связи, дороги, трубопроводы и другие линейные объекты, а также сооружения, являющиеся неотъемлемой технологической частью указанных объектов.

Порядок использования лесов для строительства, реконструкции и эксплуатации линейных объектов, в том числе и в охранных зонах таких объектов установлен статьей 45 Лесного кодекса Российской Федерации и Правилами использования лесов для строительства, реконструкции, эксплуатации линейных объектов, утвержденными приказом Федерального агентства лесного хозяйства от 10 июня 2011 г. № 223.

Частью 2 статьи 45 Лесного кодекса предусмотрено, что лесные участки для строительства линейных объектов предоставляются гражданам, юридическим лицам в соответствии со статьей 9 Лесного кодекса.

Лесные участки, которые находятся в государственной или муниципальной собственности, и на которых расположены линейные объекты, предоставляются на правах, предусмотренных статьей 9 Лесного кодекса, гражданам, юридическим лицам, имеющим в собственности, безвозмездном пользовании, аренде, хозяйственном ведении или оперативном управлении такие линейные объекты (часть 3 статьи 45 Лесного кодекса).

Согласно пунктам 2 и 6 Правил определения размеров земельных участков для размещения воздушных линий электропередачи и опор линий связи, обслуживающих электрические сети, утвержденных постановлением Правительства Российской Федерации от 11 августа 2003 г. № 486, воздушная линия электропередачи (линия связи, обслуживающая электрическую сеть) размещается на обособленных земельных участках, отнесенных в установленном порядке к землям промышленности и иного специального назначения, или землям поселений и предназначенных для установки опор указанных линий, либо на земельных участках, отнесенных к иным категориям земель, не указанным выше, если хозяйствующим субъектам предоставлено право использовать эти участки (части участков) для установки опор воздушных линий электропередачи (опор линий связи, обслуживающих электрические сети).

Требование лиц, использующих леса для эксплуатации линий электропередачи, о предоставлении участков только под опорами линий электропередачи, правомерно.

В целях строительства линейных объектов используются, прежде всего, нелесные земли, а при отсутствии на лесном участке таких земель - участки невозобновившихся вырубок, гарей, пустырей, прогалины, а также площади, на которых произрастают низкополнотные и наименее ценные лесные насаждения.

Осуществление строительства, реконструкции и эксплуатации линейных объектов должно исключать развитие эрозионных процессов на занятой и прилегающей территории.

При использовании лесов в целях строительства, реконструкции и эксплуатации автомобильных и железных дорог исключаются случаи, вызывающие нарушение поверхностного и внутрипочвенного стока вод, затопление или заболачивание лесных участков вдоль дорог.

На лесных участках, предоставленных в пользование в целях строительства, реконструкции линейных объектов использование лесов осуществляется в соответствии с проектом освоения лесов.

В целях использования линейных объектов, обеспечения их безаварийного функционирования и эксплуатации, в целях обеспечения безопасности граждан и создания необходимых условий для эксплуатации линейных объектов, в том числе в охранных зонах линейных объектов (в том числе в целях проведения аварийно-спасательных работ) гражданами, юридическими лицами, имеющими в собственности, безвозмездном пользовании, аренде, хозяйственном ведении или оперативном управлении линейные объекты, осуществляются:

1) прокладка и содержание в безлесном состоянии просек вдоль и по периметру линейных объектов.

Ширина просеки для линий электропередачи определяется в соответствии с требованиями и размерами охранных зон воздушных линий электропередачи, предусмотренными пунктом «а» Приложения к Правилам установления охранных зон объектов электросетевого хозяйства и особых условий использования земельных участков, расположенных в границах таких зон, утвержденных постановлением Правительства Российской Федерации от 24 февраля 2009 г. № 160 (в редакции Постановления Правительства РФ от 26.08.2013 №736).

Охранные зоны устанавливаются:

а) вдоль воздушных линий электропередачи - в виде части поверхности участка земли и воздушного пространства (на высоту, соответствующую высоте опор воздушных линий электропередачи), ограниченной параллельными вертикальными плоскостями, отстоящими по обе стороны линии электропередачи от крайних проводов при неотклоненном их положении на следующем расстоянии:

Проектный номинальный класс напряжения, кВ	Расстояние, м
до 1	2 (для линий с самонесущими или изолированными проводами, проложенных по стенам зданий, конструкциям и т.д., охранная зона определяется в соответствии с установленными нормативными правовыми актами минимальными допустимыми расстояниями от таких линий)
1 - 20	10 (5 - для линий с самонесущими или изолированными проводами, размещенных в границах населенных пунктов)
35	15
110	20
150, 220	25
300, 500, +/- 400	30
750, +/- 750	40
1150	55;

б) вдоль подземных кабельных линий электропередачи - в виде части поверхности участка земли, расположенного под ней участка недр (на глубину, соответствующую глубине прокладки кабельных линий электропередачи), ограниченной параллельными вертикальными плоскостями, отстоящими по обе стороны линии электропередачи от крайних кабелей на расстоянии 1 метра (при прохождении кабельных линий напряжением до 1 киловольта в городах под тротуарами - на 0,6 метра в сторону зданий и сооружений и на 1 метр в сторону проезжей части улицы);

в) вдоль подводных кабельных линий электропередачи - в виде водного пространства от водной поверхности до дна, ограниченного вертикальными плоскостями, отстоящими по обе стороны линии от крайних кабелей на расстоянии 100 метров;

г) вдоль переходов воздушных линий электропередачи через водоемы (реки, каналы, озера и др.) - в виде воздушного пространства над водной поверхностью водоемов (на высоту, соответствующую высоте опор воздушных линий электропередачи), ограниченного вертикальными плоскостями, отстоящими по обе стороны линии электропередачи от крайних проводов при неотклоненном их положении для судоходных водоемов на расстоянии 100 метров, для несудоходных водоемов - на расстоянии, предусмотренном для установления охранных зон вдоль воздушных линий электропередачи;

д) вокруг подстанций - в виде части поверхности участка земли и воздушного пространства (на высоту, соответствующую высоте наивысшей точки подстанции), ограниченной вертикальными плоскостями, отстоящими от всех сторон ограждения подстанции по периметру на расстоянии, указанном в подпункте «а» настоящего документа, применительно к высшему классу напряжения подстанции.

(пп. «д» введен Постановлением Правительства РФ от 26.08.2013 N 736)

Примечание: требования, предусмотренные подпунктом «а» настоящего документа, применяются при определении размера просек.

2) обрезка крон, вырубка и опиловка деревьев, высота которых превышает расстояние по прямой от дерева до крайней точки линейного объекта, сооружения, являющегося его неотъемлемой технологической частью, или крайней точки его вертикальной проекции, увеличенное на 2 метра;

3) вырубка сильноослабленных, усыхающих, сухостойных, ветровальных и буреломных деревьев, угрожающих падением на линейные объекты.

В целях обеспечения безопасности граждан и создания необходимых условий для эксплуатации линейных объектов, в том числе в охранных зонах линейных объектов, осуществляется использование лесов для проведения выборочных рубок и сплошных рубок деревьев, кустарников, лиан без предоставления лесных участков. Проект освоения лесов при этом не составляется.

В целях использования линейных объектов (в том числе в целях проведения аварийно-спасательных работ) допускаются выборочные рубки и сплошные рубки деревьев, кустарников, лиан, в том числе в охранных зонах и санитарно-защитных зонах, предназначенных для обеспечения безопасности граждан и создания необходимых условий для эксплуатации соответствующих объектов.

В защитных лесах предусмотренные выборочные рубки и сплошные рубки деревьев, кустарников, лиан допускаются в случаях, если строительство, реконструкция, эксплуатация объектов, не связанных с созданием лесной инфраструктуры, для целей использования линейных объектов, не запрещены или не ограничены в соответствии с законодательством Российской Федерации (часть 5.1. статьи 21 Лесного кодекса российской Федерации).

В соответствии с частью 2 статьи 20 ЛК РФ право собственности на древесину, которая получена при использовании лесов, расположенных на землях лесного фонда, в соответствии со статьями 43 - 46 Лесного кодекса Российской Федерации принадлежит Российской Федерации.

Порядок реализации древесины, которая получена при использовании лесов, расположенных на землях лесного фонда, в соответствии со статьей 45 Лесного кодекса Российской Федерации установлен постановлением Правительства Российской Федерации от 23 июля 2009 г. № 604 «О реализации древесины, которая получена при использовании лесов, расположенных на землях лесного фонда, в соответствии со статьями 43 - 46 Лесного кодекса Российской Федерации» (в ред. от 22.10.2014 № 1090).

Пунктом 7, указанного постановления Правительства Российской Федерации, на юридических и физических лиц, использующих леса для строительства и эксплуатация водохранилищ и иных искусственных водных объектов, а также гидротехнических сооружений и специализированных портов возложена обязанность в срок, не позднее 15 дней до завершения рубки, направлять в орган государственной власти субъекта Российской Федерации информацию об объемах и породном составе вырубаемой древесины.

Пункт 3 части 3 статьи 74 Лесного кодекса устанавливает, что без проведения аукциона договоры аренды лесных участков, находящихся в государственной или муниципальной собственности, заключаются в случаях заготовки древесины на лесных участках, предоставленных юридическим лицам или индивидуальным предпринимателям для использования лесов в соответствии со статьями 43 - 46 Лесного кодекса. Договор аренды, в случаях заготовки древесины упомянутыми выше юридическими лицами или индивидуальными предпринимателями, заключается путем заключения дополнительного соглашения к действующему договору аренды или заключения отдельного договора с целью заготовки древесины. В таком случае, заготовленная древесина принадлежит юридическим и физическим лицам, использующим леса в соответствии со статьями 43-46 Лесного кодекса.

В зоне притундровых лесов и редкостойной тайги рубка лесных насаждений, трелевка должна производиться с минимальным нарушением растительного и почвенного покрова.

Если иное не установлено законодательством, в охранных зонах и на просеках линий электропередачи и линий связи, других линейных объектов допускается рубка деревьев, кустарников, лиан, их уничтожение, в том числе химическим или комбинированным способом.

По всей ширине охранных зон линейных объектов на участках с нарушенным почвенным покровом при угрозе развития эрозии должна проводиться рекультивация земель с посевом трав и (или) посадкой кустарников на склонах.

При использовании лесов в целях строительства, реконструкции и эксплуатации линейных объектов не допускается:

повреждение лесных насаждений, растительного покрова и почв за пределами предоставленного лесного участка и соответствующей охранной зоны;

захламление прилегающих территорий за пределами предоставленного лесного участка строительным и бытовым мусором, отходами древесины, иными видами отходов;

загрязнение площади предоставленного лесного участка и территории за его пределами химическими и радиоактивными веществами;

проезд транспортных средств и иных механизмов по произвольным, неустановленным маршрутам за пределами предоставленного лесного участка и соответствующей охранной зоны.

Лица, осуществляющие использование лесов в целях строительства, реконструкции и эксплуатации линейных объектов, обеспечивают:

регулярное проведение очистки просеки, примыкающих опушек леса, искусственных и естественных водотоков от захламления строительными, лесосечными, бытовыми и иными отходами, от загрязнения отходами производства, токсичными веществами;

восстановление нарушенных производственной деятельностью лесных дорог, осушительных канав, дренажных систем, шлюзов, мостов, других гидромелиоративных сооружений, квартальных столбов, квартальных просек;

принятие необходимых мер по устранению аварийных ситуаций, а также ликвидации их последствий, возникших по вине указанных лиц.

Земли, нарушенные или загрязненные при использовании лесов для строительства, реконструкции и эксплуатации линейных объектов, подлежат рекультивации в соответствии с требованиями законодательства Российской Федерации.

Договор аренды лесного участка для строительства, реконструкции, эксплуатации линий электропередач, линий связи, дорог, трубопроводов и других линейных объектов заключается на срок до сорока девяти лет без проведения аукциона (часть 3 статьи 72 и пункт 3 части 3 статьи 74 ЛК РФ).

2.15. Нормативы, параметры и сроки использования лесов для переработки древесины и иных лесных ресурсов

Для переработки древесины и иных лесных ресурсов создается лесоперерабатывающая инфраструктура (объекты переработки заготовленной древесины, биоэнергетические объекты и другое).

Правила использования лесов для переработки древесины и иных лесных ресурсов утверждены приказом МПР России от 01.12.2014 № 528 « Об утверждении Правил использования лесов для переработки древесины и иных лесных ресурсов»

Использование лесов для переработки древесины и иных лесных ресурсов представляет собой предпринимательскую деятельность, связанную с производством изделий из древесины и иной продукции такой переработки в соответствии с частью 1 статьи 46 Лесного кодекса Российской Федерации.

В целях размещения объектов лесоперерабатывающей инфраструктуры используются, прежде всего, нелесные земли, а при отсутствии на лесном участке таких земель - участки невозобновившихся вырубок, гарей, пустырей, прогалины, а также площади, на которых произрастают низкополнотные и наименее ценные лесные насаждения.

Использование иных лесных участков для указанных целей допускается в случае отсутствия других вариантов размещения указанных объектов.

Создание лесоперерабатывающей инфраструктуры запрещается в защитных лесах, а также в иных предусмотренных Лесным кодексом Российской Федерации и другими федеральными законами случаях в соответствии с частью 2 статьи 14 Лесного кодекса Российской Федерации.

При использовании лесов для переработки древесины и иных лесных ресурсов должны исключаться случаи:

загрязнения (в том числе радиоактивными веществами) лесов и иного негативного воздействия на леса в соответствии со статьей 51 Лесного кодекса Российской Федерации;

въезда транспортных средств в целях обеспечения пожарной и санитарной безопасности в лесах в соответствии со статьей 53.5 Лесного кодекса Российской Федерации.

Лица, использующие леса для переработки древесины и иных лесных ресурсов, имеют право:

создавать лесную инфраструктуру (лесные дороги, лесные склады и другое) в соответствии с частью 1 статьи 13 Лесного кодекса Российской Федерации;

создавать лесоперерабатывающую инфраструктуру (объекты переработки заготовленной древесины, биоэнергетические объекты и другое) в соответствии с частью 1 статьи 14 Лесного кодекса Российской Федерации;

осуществлять на землях лесного фонда строительство, реконструкцию и эксплуатацию объектов, не связанных с созданием лесной инфраструктуры в соответствии с частью 1 статьи 21 Лесного кодекса Российской Федерации;

осуществлять иные права, предусмотренные Лесным кодексом Российской Федерации.

Лица, использующие леса для переработки древесины и иных лесных ресурсов, обязаны:

соблюдать условия договора аренды лесного участка или решения о предоставлении лесного участка в постоянное (бессрочное) пользование в соответствии со статьей 46 Лесного кодекса Российской Федерации;

составлять проект освоения лесов в соответствии с частью 1 статьи 88 Лесного кодекса Российской Федерации;

осуществлять использование лесов в соответствии с проектом освоения лесов;

осуществлять учет древесины, предусмотренный статьей 50.1 Лесного кодекса Российской Федерации;

соблюдать требования, установленные правилами пожарной безопасности в лесах, правилами санитарной безопасности в лесах, правилами ухода за лесами;

подавать ежегодно лесную декларацию в соответствии с частью 2 статьи 26 Лесного кодекса Российской Федерации;

представлять отчет об использовании лесов в соответствии с частью 1 статьи 49 Лесного кодекса Российской Федерации;

представлять отчет об охране и о защите лесов в соответствии с частью 1 статьи 60 Лесного кодекса Российской Федерации;

представлять в государственный лесной реестр документированную информацию, предусмотренную частью 2 статьи 91 Лесного кодекса Российской Федерации, в соответствии с частью 4 статьи 91 Лесного кодекса Российской Федерации;

выполнять иные обязанности, предусмотренные Лесным кодексом Российской Федерации.

Земли, которые использовались для строительства, реконструкции и (или) эксплуатации объектов, не связанных с созданием лесной инфраструктуры, подлежат рекультивации (часть 6 статьи 21 Лесного кодекса Российской Федерации).

На лесных участках с нарушенным почвенным покровом при угрозе развития эрозии должна проводиться рекультивация земель с посевом трав и (или) посадкой кустарников.

Использование лесов для переработки древесины и иных лесных ресурсов направлено на обеспечение многоцелевого, рационального, непрерывного, неистощительного использования лесов для удовлетворения потребностей общества в лесах и лесных ресурсах.

Лесные участки, находящиеся в государственной или муниципальной собственности, предоставляются гражданам, юридическим лицам в аренду для переработки древесины и иных лесных ресурсов (часть 2 статьи 46 Лесного кодекса Российской Федерации).

В случае если федеральными законами допускается осуществление переработки древесины и иных лесных ресурсов федеральными государственными учреждениями, лесные участки, находящиеся в государственной собственности, могут предоставляться этим учреждениям для указанной цели в постоянное (бессрочное) пользование (часть 2.1 статьи 46 Лесного кодекса Российской Федерации).

В соответствии с частью 3 статьи 72 Лесного кодекса Российской Федерации договор аренды лесного участка, находящегося в государственной или муниципальной собственности, для переработки древесины и иных лесных ресурсов заключается на срок от одного года до сорока девяти лет.

2.16. Нормативы, параметры и сроки использования лесов для осуществления религиозной деятельности

Согласно статье 47 ЛК РФ леса могут использоваться религиозными организациями для осуществления религиозной деятельности в соответствии с Федеральным законом от 26 сентября 1997 года № 125-ФЗ «О свободе совести и о религиозных объединениях» (ред. от 13.07.2015).

Религиозным объединением в Российской Федерации признается добровольное объединение граждан Российской Федерации, иных лиц, постоянно и на законных основаниях, проживающих на территории Российской Федерации, образованное в целях совместного исповедания и распространения веры и обладающее соответствующими этой цели признаками:

вероисповедание;

совершение богослужений, других религиозных обрядов и церемоний;

обучение религии и религиозное воспитание своих последователей.

Религиозные объединения могут создаваться в форме религиозных групп и религиозных организаций.

Запрещаются создание и деятельность религиозных объединений, цели и действия которых противоречат закону.

Лесные участки, находящиеся в государственной или муниципальной собственности, предоставляются религиозным организациям в безвозмездное пользование для осуществления религиозной деятельности.

На лесных участках, предоставленных для осуществления религиозной деятельности, допускается возведение зданий, строений, сооружений религиозного и благотворительного назначения.

2.17. Требования к охране, защите и воспроизводству лесов

2.17.1. Требования к мерам пожарной безопасности в лесах, охране лесов от загрязнения радиоактивными веществами и иного негативного воздействия

Охрана лесов от пожаров, от загрязнения радиоактивными веществами и иного негативного воздействия должна осуществляться в соответствии с Федеральным законом от 21.12.1994 г. № 69-ФЗ «О пожарной безопасности» (в ред. от 01.07.2017 г. № 141-ФЗ), ЛК РФ (статьи 51-53, 53,1-53,8, 57 и 60), а также Правилами пожарной безопасности в лесах, утверждёнными постановлением Правительства Российской Федерации от 30.06.2007 г. № 417 (в ред. от 18.08.2016 № 807).

Кроме того, в практической деятельности необходимо учитывать следующие нормативные правовые документы:

1. Постановления Правительства Российской Федерации:

• от 16.04.2011 г. № 281 «О мерах противопожарного обустройства лесов»;

• от 05.05.2011 г. № 344 «Об утверждении Правил привлечения сил и средств подразделений пожарной охраны для ликвидации чрезвычайной ситуации в лесах, возникшей вследствие лесных пожаров» (в ред.от 29.06.2016 г. № 601);

• от 17.05.2011 г. № 376 «О чрезвычайных ситуациях в лесах, возникших вследствие лесных пожаров» (в ред. от 11.06.2016 № 528);

• от 17.05.2011 г. № 377 «Об утверждении Правил разработки и утверждения плана тушения лесных пожаров и его формы» (в ред. от 09.04.2016 № 281);

• от 18.08.2011 № 687 г. «Об утверждении Правил осуществления контроля за достоверностью сведений о пожарной опасности в лесах и лесных пожарах» (в ред. от 09.06.2014 № 536);

• от 31.01.2012 № 69 «О лицензировании деятельности по тушению пожаров в населенных пунктах, на производственных объектах и объектах инфраструктуры» (в ред. от 28.04.2015 г. № 403).

2. Приказы МПР России:

- от 17.04.2007 г. № 101 «Об утверждении Особенностей охраны лесов, разработки и осуществления профилактических и реабилитационных мероприятий в зонах радиоактивного загрязнения лесов»;

- от 16.12.2013 г. № 591 «Об утверждении Методических указаний по заполнению формы плана тушения лесных пожаров» (в ред. от 19.04.2016 г. № 250);

- от 28.03.2014 г. № 161 «Об утверждении видов средств предупреждения и тушения лесных пожаров, нормативов обеспеченности данными средствами лиц, использующих леса, норм наличия средств предупреждения и тушения лесных пожаров при использовании лесов» (в ред. от 15.07.2015 № 321);

- от 23.06.2014 г. № 275 от 23.06.2014 г. № 275 «Об утверждении Методики инструментального замера площади лесного пожара»;

- от 23.06.2014 г. № 276 «Об утверждении Порядка осуществления мониторинга пожарной опасности в лесах и лесных пожаров» (в ред. от 01.06.2016 № 325);

- от 08.07.2014 г. № 313 «Об утверждении Правил тушения лесных пожаров» (в ред. от 16.02.2017 № 64);

- от 13.10.2014 г. № 437 «Об утверждении Методики проведения проверки достоверности сведений о площади лесных пожаров с использованием данных дистанционного зондирования Земли высокого пространственного разрешения»;

3. Приказы Рослесхоза:

- от 05.07.2011 № 287 “Об утверждении классификации природной пожарной опасности лесов и классификации пожарной опасности в лесах в зависимости от условий погоды”;

- от 27.04.2012 г. № 174 «Об утверждении Нормативов противопожарного обустройства лесов»;

- от 09.10.2013 г. № 288 «О применении региональных классов пожарной опасности в лесах в зависимости от условий погоды»;

- от 11.08.2015 № 290 «Об утверждении Положения о функциональной подсистеме охраны лесов от пожаров и защиты их от вредителей и болезней леса единой государственной системы предупреждения и ликвидации чрезвычайных ситуаций.

4. Методические рекомендации по применению сил и средств для тушения лесных пожаров, утвержденные Главным военным экспертом МЧС России 16.07.2014 № 2-4-87-9-18.

Охрана лесов от пожаров включает в себя выполнение мер пожарной безопасности в лесах и тушение пожаров в лесах.

Меры пожарной безопасности в лесах включают в себя:

а) предупреждение лесных пожаров (противопожарное обустройство лесов и обеспечение средствами предупреждения и тушения лесных пожаров);

б) мониторинг пожарной опасности в лесах и лесных пожаров;

в) разработку и утверждение планов тушения лесных пожаров;

г) иные меры пожарной безопасности в лесах.

Предупреждение лесных пожаров включает в себя противопожарное обустройство лесов и обеспечение средствами предупреждения и тушения лесных пожаров.

Меры противопожарного обустройства лесов включают в себя:

1) строительство, реконструкцию и эксплуатацию лесных дорог, предназначенных для охраны лесов от пожаров;

2) строительство, реконструкцию и эксплуатацию посадочных площадок для самолетов, вертолетов, используемых в целях проведения авиационных работ по охране и защите лесов;

3) прокладку просек, противопожарных разрывов, устройство противопожарных минерализованных полос;

4) строительство, реконструкцию и эксплуатацию пожарных наблюдательных пунктов (вышек, мачт, павильонов и других наблюдательных пунктов), пунктов сосредоточения противопожарного инвентаря;

5) устройство пожарных водоемов и подъездов к источникам противопожарного водоснабжения;

6) проведение работ по гидромелиорации;

7) снижение природной пожарной опасности лесов путем регулирования породного состава лесных насаждений и проведения санитарно-оздоровительных мероприятий;

8) проведение профилактического контролируемого противопожарного выжигания хвороста, лесной подстилки, сухой травы и других лесных горючих материалов;

9) Иные определенные Правительством Российской Федерации меры.

Целесообразно осуществлять и такие меры противопожарного обустройства лесов, как:

- прочистка просек, прочистка противопожарных минерализованных полос и их обновление;

- эксплуатация пожарных водоемов и подъездов к источникам водоснабжения;

- благоустройство зон отдыха граждан, пребывающих в лесах в соответствии со статьей 11 ЛК РФ;

- установка и эксплуатация шлагбаумов, устройство преград, обеспечивающих ограничение пребывания граждан в лесах в целях обеспечения пожарной безопасности;

- создание и содержание противопожарных заслонов и устройство лиственных опушек;

- установка и размещение стендов и других знаков и указателей, содержащих информацию о мерах пожарной безопасности в лесах.

Меры противопожарного обустройства лесов на лесных участках, предоставленных в постоянное (бессрочное) пользование, в аренду, осуществляются лицами, использующими леса на основании проекта освоения лесов.

Обеспечение средствами предупреждения и тушения лесных пожаров включает в себя:

1) приобретение противопожарного снаряжения и инвентаря;

2) содержание пожарной техники и оборудования, систем связи и оповещения;

3) создание резерва пожарной техники и оборудования, противопожарного снаряжения и инвентаря, а также горюче-смазочных материалов.

Мониторинг пожарной опасности в лесах и лесных пожаров включает в себя:

1) наблюдение и контроль за пожарной опасностью в лесах и лесными пожарами;

2) организацию системы обнаружения и учета лесных пожаров, системы наблюдения за их развитием с использованием наземных, авиационных или космических средств;

3) организацию патрулирования лесов;

4) прием и учет сообщений о лесных пожарах, а также оповещение населения и противопожарных служб о пожарной опасности в лесах и лесных пожарах специализированными диспетчерскими службами.

Распределение общей площади лесничества по лесопожарному зонированию установлено Распоряжением министерства лесного комплекса от 24.10.2017 года № 3311-мр «Об утверждении лесопожарного зонирования земель лесного фонда Иркутской области и маршрута патрулирования лесов, расположенных на территории земель лесного фонда Иркутской области на 2018 год».

Лесничество относится к наземной и авиационной зонам мониторинга пожаров.

Распределение общей площади лесничества по лесопожарному зонированию земель лесного фонда приведено в таблице 2.17.1.1

Таблица 2.17.1.1

Лесопожарное зонирование земель лесного фонда Усть-Ордынского лесничества на 2018 год

Лесничество	Участковое лесничество	Площадь лесного фонда по государственному лесному реестру, га	Зоны охраны лесов от пожаров			
			наземных средств (наземное обнаружение и тушение)	авиационных средств		космических средств
				зона лесоавиационных работ		
				зона авиационного обнаружения и наземного тушения	зона авиационного обнаружения и тушения	зона обнаружения с помощью космических средств и авиационного тушения
Усть-Ордынское	Байтогское Тугутуйское Эхирит-Булагатское	306354	198108	42379	65867	

Органы государственной власти в пределах своих полномочий, определенных в соответствии со статьями 81 - 83 ЛК РФ, разрабатывают планы тушения лесных пожаров, устанавливающие:

1) перечень и состав лесопожарных формирований, пожарной техники и оборудования, противопожарного снаряжения и инвентаря, иных средств предупреждения и тушения лесных пожаров на соответствующей территории, порядок привлечения и использования таких средств в соответствии с уровнем пожарной опасности в лесах;

2) перечень сил и средств подразделений пожарной охраны и аварийно-спасательных формирований, сил и средств, которые могут быть привлечены для борьбы с лесными пожарами, иных юридических лиц, которые могут быть привлечены в установленном порядке к тушению лесных пожаров, и порядок привлечения таких сил и средств в соответствии с уровнем пожарной опасности в лесах;

3) мероприятия по координации работ, связанных с тушением лесных пожаров;

4) меры по созданию резерва пожарной техники и оборудования, противопожарного снаряжения и инвентаря, транспортных средств и горюче-смазочных материалов;

5) иные мероприятия.

В случае, если план тушения лесных пожаров предусматривает привлечение в установленном порядке сил и средств подразделений пожарной охраны и аварийно-спасательных формирований, он подлежит согласованию с соответствующими федеральными органами исполнительной власти.

Сводный план тушения лесных пожаров на территории субъекта Российской Федерации утверждается высшим должностным лицом субъекта Российской Федерации (руководителем высшего исполнительного органа государственной власти субъекта Российской Федерации) по согласованию с уполномоченным федеральным органом исполнительной власти.

Порядок разработки и утверждения плана тушения лесных пожаров утвержден постановлением Правительства Российской Федерации от 17.05.2011 г. № 377 «Об утверждении Правил разработки и утверждения плана тушения лесных пожаров и его формы» (в ред. от 09.04.2016 г. № 281);

Уполномоченный федеральный орган исполнительной власти на основании планов тушения лесных пожаров разрабатывает межрегиональный план маневрирования лесопожарных формирований, пожарной техники и оборудования.

Тушение лесного пожара включает в себя:

1) обследование лесного пожара с использованием наземных, авиационных или космических средств в целях уточнения вида и интенсивности лесного пожара, его границ, направления его движения, выявления возможных границ его распространения и локализации, источников противопожарного водоснабжения, подъездов к ним и к месту лесного пожара, а также других особенностей, определяющих тактику тушения лесного пожара;

2) доставку людей и средств тушения лесных пожаров к месту тушения лесного пожара и обратно;

3) локализацию лесного пожара;

4) ликвидацию лесного пожара

4.1) выполнение взрывных работ в целях локализации и ликвидации лесного пожара;

4.2) осуществление мероприятий по искусственному вызыванию осадков в целях тушения лесного пожара;

5) наблюдение за локализованным лесным пожаром и его дотушивание;

6) предотвращение возобновления лесного пожара.

Лица, использующие леса, в случае обнаружения лесного пожара на соответствующем лесном участке немедленно обязаны сообщить об этом в специализированную диспетчерскую службу и принять все возможные меры по недопущению распространения лесного пожара.

Статьей 53.5 ЛК РФ предусмотрены ограничения пребывания граждан в лесах в целях обеспечения пожарной безопасности или санитарной безопасности в лесах.

Органы государственной власти, органы местного самоуправления в пределах своих полномочий, определенных в соответствии со статьями 81 - 84 ЛК РФ, ограничивают пребывание граждан в лесах и въезд в них транспортных средств, проведение в лесах определенных видов работ в целях обеспечения пожарной безопасности или санитарной безопасности в лесах в порядке, установленном уполномоченным федеральным органом исполнительной власти.

Мероприятиями по ликвидации чрезвычайной ситуации в лесах, возникшей вследствие лесных пожаров (ст. 53.6 ЛК РФ), являются аварийно-спасательные и другие неотложные работы, проводимые при возникновении такой чрезвычайной ситуации.

Классификация чрезвычайных ситуаций в лесах, возникших вследствие лесных пожаров, порядок введения чрезвычайных ситуаций в лесах, возникших вследствие лесных пожаров, и взаимодействия органов государственной власти, органов местного самоуправления в условиях таких чрезвычайных ситуаций устанавливаются Правительством Российской Федерации.

При проведении указанных мероприятий на лесных участках, расположенных в границах территории, признанной зоной чрезвычайной ситуации, допускается осуществление выборочных рубок и сплошных рубок лесных насаждений без предоставления лесных участков, в том числе в целях создания противопожарных разрывов. Решение об осуществлении таких рубок принимают органы государственной власти или органы местного самоуправления в пределах их полномочий, определенных в соответствии со статьями 81 - 84 ЛК РФ.

Привлечение граждан, юридических лиц к осуществлению мероприятий по ликвидации чрезвычайной ситуации в лесах, возникшей вследствие лесных пожаров, осуществляется в соответствии с федеральным законом от 21.12.1994 г. № 68-ФЗ «О защите населения и территорий от чрезвычайных ситуаций природного и техногенного характера» (в ред. от 23.06.2016 г. № 218-ФЗ).

Мероприятия по ликвидации последствий чрезвычайной ситуации в лесах, возникшей вследствие лесных пожаров (ст.53.7 ЛК РФ), в том числе на лесных участках, предоставленных в аренду для заготовки древесины, осуществляются органами государственной власти, органами местного самоуправления в пределах полномочий указанных органов, определенных в соответствии со статьями 81 - 84 ЛК РФ.

Мероприятия по ликвидации последствий чрезвычайной ситуации в лесах, возникшей вследствие лесных пожаров, осуществляются в первую очередь на лесных участках, имеющих общую границу с населенными пунктами или земельными участками, на которых расположены объекты инфраструктуры.

По результатам осуществления мероприятий по ликвидации чрезвычайной ситуации в лесах, возникшей вследствие лесных пожаров, и последствий этой чрезвычайной ситуации вносятся изменения в лесной план субъекта Российской Федерации, лесохозяйственный регламент лесничества, лесопарка и проекты освоения лесов.

В случае, если осуществление мероприятий по ликвидации чрезвычайной ситуации, возникшей вследствие лесных пожаров, или последствий этой чрезвычайной ситуации повлекло за собой существенное изменение обстоятельств, из которых стороны договора аренды лесного участка исходили при заключении такого договора, он может быть изменен или расторгнут в соответствии со статьей 9 ЛК РФ.

Для участия в выполнении работ по тушению лесных пожаров и осуществлению отдельных мер пожарной безопасности в лесах органы государственной власти вправе привлекать добровольных пожарных (ст.53.8 ЛК РФ).

Юридические лица и граждане, осуществляющие использование лесов, обязаны:

а) хранить горюче-смазочные материалы в закрытой таре, производить в период пожароопасного сезона очистку мест их хранения от растительного покрова, древесного мусора, других горючих материалов и отделение противопожарной минерализованной полосой шириной не менее 1,4 метра;

б) при корчевке пней с помощью взрывчатых веществ уведомлять о месте и времени проведения этих работ органы государственной власти или органы местного самоуправления, указанные в пункте 4 Правил пожарной безопасности, не менее чем за 10 дней до их начала; прекращать корчевку пней с помощью этих веществ при высокой пожарной опасности в лесу;

в) соблюдать нормы наличия средств предупреждения и тушения лесных пожаров при использовании лесов, утверждаемые Рослесхозом, а также содержать средства предупреждения и тушения лесных пожаров в период пожароопасного сезона в готовности, обеспечивающей возможность их немедленного использования;

г) в случае обнаружения лесного пожара на соответствующем лесном участке немедленно сообщить об этом в специализированную диспетчерскую службу и принять все возможные меры по недопущению распространения лесного пожара.

Перед началом пожароопасного периода юридические лица, осуществляющие использование лесов, обязаны провести инструктаж своих работников, а также участников массовых мероприятий, проводимых в лесах, о соблюдении требований пожарной безопасности в лесах, а также о способах тушения лесных пожаров.

При проведении рубок лесных насаждений одновременно с заготовкой древесины должна производиться очистка мест рубок (лесосек) от порубочных остатков.

В случаях, когда граждане и юридические лица, осуществляющие использование лесов, обязаны сохранить подрост и молодняк, применяются преимущественно безогневые способы очистки мест рубок (лесосек) от порубочных остатков.

При проведении очистки мест рубок (лесосек) осуществляются:

а) весенняя доочистка в случае рубки в зимнее время;

б) укладка порубочных остатков в кучи или валы шириной не более 3 м для перегнивания, сжигания или разбрасывание их в измельченном виде по площади места рубки (лесосеки) на расстоянии не менее 10 м от прилегающих лесных насаждений. Расстояние между валами должно быть не менее 20 м, если оно не обусловлено технологией лесосечных работ;

в) завершение сжигания порубочных остатков при огневом способе очистки мест рубок (лесосек) до начала пожароопасного сезона. Сжигание порубочных остатков от летней заготовки древесины и порубочных остатков, собранных при весенней доочистке мест рубок, производится осенью, после окончания пожароопасного сезона.

При сжигании порубочных остатков должны обеспечиваться сохранность имеющихся на местах рубок (лесосеках) подроста, деревьев-семенников и других несрубленных деревьев, а также полное сгорание порубочных остатков. Сжигание порубочных остатков сплошным палом запрещается.

При трелевке деревьев с необрубленными кронами сжигание порубочных остатков на верхних складах (пунктах погрузки) производится в течение всего периода заготовки, трелевки и вывозки древесины на специально оборудованных местах, при этом места для сжигания должны располагаться на расстоянии не менее 100 м от хвойного леса или молодняка, 50 м от лиственного леса. Территория вокруг мест сжигания порубочных остатков должна быть очищена в радиусе 25–30 м от сухостойных деревьев, валёжника, порубочных остатков и отделена двумя противопожарными минерализованными полосами шириной 1,4 м каждая, а вблизи хвойного леса на сухих почвах – двумя противопожарными минерализованными полосами шириной не менее 2,6 м каждая, с расстоянием между ними 5 м.

Срубленные деревья в случае оставления их на местах рубок (лесосеках) на период пожароопасного сезона должны быть очищены от сучьев и плотно уложены на землю. Заготовленная древесина, оставляемая на местах рубок на период пожароопасного сезона, должна быть собрана в штабеля или поленницы и отделена противопожарной минерализованной полосой шириной не менее 1,4 м.

Места рубки (лесосеки) в хвойных равнинных лесах на сухих почвах с оставленной на период пожароопасного сезона заготовленной древесиной, а также с оставленными на перегнивание порубочными остатками, отделяются противопожарной минерализованной полосой шириной не менее 1,4 м. Места рубок площадью свыше 25 га должны быть, кроме того, разделены противопожарными минерализованными полосами указанной ширины на участки, не превышающие 25 га.

Складирование заготовленной древесины должно производиться только на открытых местах на расстоянии:

от прилегающего лиственного леса при площади места складирования до 8 гектаров – 20 м, а при площади места складирования 8 га и более – 30 м;

от прилегающих хвойного и смешанного лесов при площади места складирования до 8 га – 40 м, а при площади места складирования 8 га и более – 60 м.

Места складирования и противопожарные разрывы вокруг них очищаются от горючих материалов и отделяются противопожарной минерализованной полосой шириной не менее 1,4 м, а в хвойных лесных насаждениях на сухих почвах - двумя такими полосами на расстоянии 5 – 10 м одна от другой.

При осуществлении в лесах переработки древесины и других лесных ресурсов необходимо размещать объекты переработки на расстоянии не менее 50 м от лесных насаждений. Территории в радиусе 50 м от объектов переработки содержать очищенными от мусора и других горючих материалов, по границам указанных территорий проложить противопожарную минерализованную полосу шириной не менее 1,4 м, а в хвойных лесных насаждениях на сухих почвах – две противопожарные минерализованные полосы такой же ширины на расстоянии 5 – 10 м между ними.

При использовании лесов для заготовки живицы промежуточные склады для хранения живицы должны размещаться на очищенных от древесного мусора и других горючих материалов площадках. Вокруг площадок проложить противопожарную минерализованную полосу шириной не менее 1,4 м.

Основные склады для хранения живицы размещаются на открытых, очищенных от древесного мусора и других горючих материалов территориях на расстояниях не менее 50 м от лесных насаждений. По границам этих территорий должна быть проложена противопожарная минерализованная полоса шириной 1,4 м и содержаться в период пожароопасного сезона в очищенном состоянии.

При осуществлении в лесах рекреационной деятельности в пожароопасный сезон устройство мест отдыха, туристских стоянок и проведение других массовых мероприятий разрешается только по согласованию с органами государственной власти или органами местного самоуправления, при этом на используемых лесных участках должны быть оборудованы места для разведения костров и сбора мусора.

При использовании лесов для строительства, реконструкции и эксплуатации линий электропередач, связи, трубопроводов и других линейных объектов, просеки, на которых находятся эти объекты, на период пожароопасного сезона должны быть очищены от горючих материалов. При строительстве, реконструкции линейных объектов, при необходимости проведения рубок лесных насаждений, обеспечивается складирование и уборка заготовленной древесины, порубочных остатков и других горючих материалов.

Полосы отвода автомобильных дорог, проходящих через лесные массивы, (а для лесных дорог, не имеющих полос отвода – полосы шириной 10 м с каждой стороны дороги) должны содержаться очищенными от валёжной и сухостойной древесины, сучьев, древесных и иных горючих материалов.

Полосы отвода железных дорог в местах прилегания их к лесным массивам должны быть очищены от сухостоя, валёжника, порубочных остатков и других горючих материалов, а границы полос отвода должны быть отделены от опушки леса противопожарной опашкой шириной 3–5 м или противопожарной минерализованной полосой шириной не менее 3 м.

Владельцы инфраструктуры железнодорожного транспорта общего пользования, перевозчики, а также юридические лица, использующие земельные участки на полосах отвода железных дорог, обязаны:

не допускать эксплуатации тепловозов, не оборудованных искрогасительными устройствами, на участках железнодорожных путей, проходящих через лесные массивы;

организовывать в период пожароопасного сезона при высокой и чрезвычайной опасности в лесу патрулирование на проходящих через лесные массивы участках железнодорожных путей;

в случае возникновения пожаров в полосе отвода железной дороги или вблизи неё немедленно организовывать их тушение и сообщить об этом органам государственной власти или органам местного самоуправления.

Граждане при пребывании в лесах обязаны:

соблюдать требования Правил пожарной безопасности в лесах (п.п. 8 – 12 раздела II – Общие требования…);

при обнаружении лесных пожаров немедленно уведомлять о них органы государственной власти или органы местного самоуправления;

принимать при обнаружении лесного пожара меры по его тушению своими силами до прибытия сил пожаротушения;

оказывать содействие органам государственной власти и органам местного самоуправления при тушении лесных пожаров.

Основной причиной возникновения лесных пожаров является нарушение правил пожарной безопасности в лесу. Пребывание граждан в лесах может быть ограничено в целях обеспечения пожарной безопасности в лесах в соответствии с действующим законодательством Российской Федерации.

По степени пожарной опасности лесной фонд Усть-Ордынского лесничества разделен на классы природной пожарной опасности (таблица 2.17.1.2).

Таблица 2.17.1.2

Распределение площади лесничества по классам природной пожарной опасности

Ед. изм.	Классы природной пожарной опасности				
	I	II	III	IV	V
га	28958	82290	188629	6477	-
%	9,5	26,9	61,5	2,1	-

Средний класс природной пожарной опасности по лесничеству составляет 2,6.

Нормативы размещения и планирования рабочих мест и участков при охране лесов от пожаров и мероприятия по противопожарному обустройству приведены в таблицах 2.17.1.3 и 2.17.1.4.

Таблица 2.17.1.3

Нормативы размещения и планирования рабочих мест и участков при охране лесов от пожаров

№ п/п	Показатели	Нормативы (оптимальные значения)
1.	**Общие нормативы**	
1.1	Лесопожарное районирование лесного фонда:	
	- районы наземной охраны - районы наземной охраны с авиапатрулированием	Обнаружение и тушение пожаров проводится наземными силами и средствами. Обнаружение пожаров с помощью авиации, тушение – наземными силами и средствами
1.2	Оценка участков лесного фонда по степени пожарной опасности	
	- высокая - средняя - низкая	По условиям местопроизрастания – 1–2 классы, по условиям погоды – 4–5 классы 3 класс (в обоих случаях) По условиям местопроизрастания – 4–5 классы, по условиям погоды – 1–2 классы
1.3	Период фактической горимости лесов (период пожароопасной погоды)	Дни со 2–5 классами пожарной опасности по условиям погоды
1.4	Определение фактической продолжительности пожароопасного сезона по конкретному лесничеству	Сход и образование снежного покрова. Максимальная и средняя продолжительность периода фактической горимости лесов за 10 и более лет. Степень пожарной опасности погоды по местным шкалам – крайние и средние даты наступления и окончания 2 класса пожарной опасности погоды
1.5	Относительная горимость лесов	Величина, определяемая отношением суммарной площади лесных пожаров ко всей лесной площади
1.6	Размеры лесных пожаров: - крупные - учитываемые	 Лесной пожар, распространившийся на площади более 25 га в районах наземной охраны лесов и более 200 га в районах авиационной охраны лесов. Загорание на территории лесного фонда любой площади
1.7	-слабый низовой пожар - средней силы низовой пожар - сильный низовой пожар	Низовой пожар с высотой пламени на фронтальной кромке до 0,5 м; Низовой пожар с высотой пламени на фронтальной кромке от 0,6–1,5 м Низовой пожар с высотой пламени на фронтальной кромке более 1,5 м.
2.	**Нормативы противопожарной планировки лесов в районах наземной охраны:**	
2.1	Планировка крупных пожароопасных массивов хвойных пород	Разделение на крупные замкнутые блоки площадью от 2 до 12 тыс. га (в зависимости от степени их пожарной опасности и интенсивности лесного хозяйства) противопожарными естественными или искусственными барьерами и разрывами, служащими преградой для распространения верховых и низовых пожаров, а также опорными линиями при локализации действующих пожаров. На них устраивают дороги, имеющие выход в общую дорожную сеть
2.2	Выбор естественных противопожарных барьеров на территории лесных массивов	Большие озера и реки с широкими затопляемыми долинами, участки леса с преобладанием лиственных пород (не менее 7 единиц по составу), не покрытые лесом и горючим материалом участки
2.3	Выбор искусственных противопожарных барьеров и разрывов	Трассы железных и автомобильных дорог, линий электропередач, трубопроводов и т.п., по обеим сторонам которых по возможности создают полосы лиственного древостоя шириной 50–60 м. Общая ширина барьера – 120–150 м. По внешним, обращенным к лесу сторонам лиственных полос создают минполосы шириной 1,4 м, а в случаях, если лиственные полосы прилегают к участкам, отнесенным к 1 и 2 классам пожарной опасности, – две минполосы на расстоянии 5–10 м одна от другой. Территория хвойных насаждений, где невозможно создание лиственных полос (по лесоводственным причинам), систематически очищается на полосах шириной 120–150 м с каждой стороны разрыва от горючих материалов (древесного хлама, хвойного подроста, пожароопасного подлеска, нижних сучьев хвойных деревьев до высоты 1,5–2,0 м и т.п.). Такие полосы, из хвойного леса, отграничивают от прилегающего леса и разделяют в продольном направлении через каждые 20–30 м минполосами шириной 1,4 м. Общая ширина таких основных заслонов (вместе с шириной разрыва или дороги) – 260–320 м.
2.4	Устройство дополнительных противопожарных барьеров и разрывов	В случае если недостаточно барьеров, указанных в п.п. 2.2 и 2.3, для создания замкнутого кольца вокруг блока устраивают искусственные разрывы с дорогами на них и лиственными полосами по обеим сторонам
2.5	Планировка более ценных лесных массивов хвойных пород с повышенной опасностью загорания, размещенных в зонах ведения лесного хозяйства средней интенсивности	Крупные блоки и массивы площадью 2–12 тыс. га (см. п. 2.1), в свою очередь, разделяют на средние, по величине, замкнутые блоки площадью от 400 до 1600 га с помощью барьеров (разрывов, заслонов от огня) в порядке, изложенном в п.п. 2.2–2.4. При этом лиственные полосы по обеим сторонам дорог широкого пользования (железных, шоссейных) создают (силами их владельцев) шириной 30–50 м, а вдоль других разрывов, в т.ч. и квартальных просек, шириной 10–15 м с каждой стороны. В особо ценных массивах (при отсутствии возможности создания лиственных полос) в прилегающих к разрыву хвойных древостоях на полосах шириной 100 м с каждой стороны производят очистку от горючих материалов и прокладывают продольные минполосы через каждые 20–30 м, как это указано в п.2.3. Ширина таких внутренних (дополнительных) заслонов из лиственных пород должна составлять 60–100 м, из хвойных пород – 200 м, вдоль просек – 20–30 м (без учета ширины разрывов и просек)
2.6	Планировка крупных участков хвойных культур и молодняков в лесах зеленых зон и других защитных лесах	Их разделяют на блоки площадью 25га минполосами или дорогами противопожарного назначения, по обеим сторонам которых создают полосы шириной 10 м из лиственного молодняка и кустарника. Общая ширина заслона с простейшей дорогой по его центру – 30 м. Если лиственные полосы создать невозможно, то в прилегающих к разрыву хвойных древостоях на полосах шир.100 м с каждой его стороны необходимо убирать горючий материал, а также проложить продольные минполосы через каждые 20–30 м (см.п.2.3)
2.7	Планировка хвойных лесов вблизи поселков	Вокруг лесного массива создают пожароустойчивые лиственные опушки шириной не менее 150 м. По обеим границам таких опушек прокладывают минполосы шириной не менее 2,5 м. Если лиственные опушки создать невозможно, то на полосах хвойного леса, прилегающего к поселку, шириной 250–300 м полностью убирают горючий материал и по ним прокладывают через каждые 50 м продольные минполосы (см.п.2.3)
2.8	Прокладка защитных минполос бульдозерами, тракторами, почвообрабатывающими и другими орудиями шириной в зависимости от вида напочвенного покрова и его мощности:	
	- из лишайников и зеленых мхов - из ягодников и вереска - при мощном травяном покрове и на захламленных участках минимальная ширина - внутри блоков и хвойных массивов (п.п.2.1, 2.5 - 2.7)	От 1,0 до 1,5 м От 1,5 до 2,5 м От 2,5 до 4,0 м 1.4 м (создается за один проход плуга ПКЛ-70) Могут служить только в качестве придержки из расчета, что ширина полосы должна быть вдвое больше возможной высоты пламени низового пожара
		Вокруг площадей занятых постройками, лесными культурами, ценными хвойными молодняками естественного происхождения, вдоль лесовозных дорог, проходящих в хвойных насаждениях, в лиственных древостоях в порядке продолжения минполос, созданных на противопожарных барьерах в хвойных насаждениях, а также в других местах, где это необходимо
	- на лесосеках в хвойных равнинных лесах на сухих почвах с оставленной на пожароопасный сезон заготовленной лесопродукцией и порубочными остатками	Силами лесозаготовителей лесосеки окаймляются минполосами. Кроме того, лесосеки площадью свыше 25 га должны быть разделены поперечными минполосами на участки не более 25 га. Места складирования древесины на них, также окаймляются отдельными замкнутыми минполосами, а на хвойных вырубках – двумя такими полосами на расстоянии 5–10 м друг от друга

№ п/п	Показатели	Нормативы (оптимальные значения)
	- вдоль железных, шоссейных и лесовозных дорог (силами организаций, в ведении которых они находятся)	Полосы отвода вдоль них (лесовозные – по 10 м с каждой стороны) содержат весь пожароопасный сезон очищенными от валежа, древесного хлама и других легковоспламеняющихся материалов. Минполосы прокладывают по внешней стороне полос отвода, в хвойных насаждениях на сухой почве – две минполосы на расстоянии 5 м одна от другой. В этих же условиях минерализованными полосами окаймляют расположенные вблизи дорог штабеля шпал и снегозащитных щитов, деревянные мосты, стационарные платформы, жилые дома и будки путевых обходчиков, вокруг мест, где разрешено разведение костров, мест отдыха и курения в лесу, мест хранения ГСМ при проведении работ в лесу, вокруг площадок пожароопасных лесных промыслов (углежжения, смолокурения, дегтекурения и др.), вокруг площадок промежуточных и основных складов живицы, по границам с сельскохозяйственными угодьями
2.9	Устройство противопожарных разрывов на пожароопасный сезон:	
	- вокруг складов древесины в лесу	Склады размещают на открытых местах на расстоянии: от стен лиственного леса при площади места складирования до 8 га – 20 м, 8 га и больше – 30 м, от стен хвойного и смешанного леса при площади места складирования до 8 га – 40 м, 8 га и более – 60 м. Места складирования и указанные противопожарные разрывы очищают от горючих материалов
	- вокруг торфодобывающих предприятий	Отделяют от окружающих лесных массивов разрывами шириной 75 – 100 м с замкнутым водопроводным каналом по внутреннему краю разрыва. На полосе разрыва вырубают хвойный лес, а также лиственные деревья высотой до 8 м и убирают горючий материал
2.10	Устройство пожарных водоемов: размещение водоисточников, удаленных от возможного места возникновения лесных пожаров:	
	Класс пожарной опасности насаждений	Расстояние, км / Площадь насаждений, обеспечиваемая водой из одного водоема, га
	1	2–4 / 500
	2	2–8 / 2000–5000
	3–5	8–12 / 5000–10 000
	- подготовка естественных водоисточников для целей пожаротушения	Устройство к ним подъездов, оборудование специальных площадок для забора воды пожарными автоцистернами и мотопомпами, а в необходимых случаях углубление водоемов или создание запруд
	- строительство искусственных пожарных водоемов	По типовым проектам института “Росгипролес”, в лесных массивах с высокой пожарной опасностью при отсутствии в них естественных водоисточников, вблизи улучшенных автомобильных дорог, от которых к водоемам должны быть проложены подъезды
	- эффективный запас воды в противопожарном водоеме	Не менее 100 м^3 в самый жаркий период лета
2.11	Устройство лесных дорог:	
	- общая плотность (густота) сети дорог	Не менее 6 км на 1000 га общей площади, в том числе в кварталах с преобладанием насаждений с низкой пожарной опасностью и небольшой скоростью распространения пожаров, допускается густота сети дорог меньше 6 км/тыс. га, а в кварталах с преобладанием насаждений высокой пожарной опасности она должна быть выше этого показателя
	- лесохозяйственные дороги	Устраивают в основном в освоенных лесах с интенсивным ведением лесного хозяйства на участках, где дороги необходимы не только для борьбы с лесными пожарами, но и будут широко использоваться для нужд лесного хозяйства. Приравниваются к дорогам общего пользования 5 категории и делятся на 3 типа: Лесохозяйственные дороги 1 типа: однополосные, общая ширина полос – 8 м, ширина обочин – по 1.75 м. Расчетная скорость движения – 60 км/ч со снижением на пересеченной местности до 40 км/ч
	- дороги противопожарного назначения	Относятся к дорогам лесохозяйственного назначения 3 типа, ширина земляного полотна которых равна 4.5 м, ширина обочин – по 0.5 м. Устраивают их в дополнение к имеющейся сети лесных дорог, чтобы обеспечить проезд автотранспорта к участкам, опасным в пожарном отношении, и к водоемам. К ним также относят грунтовые естественные проезды, проезжие квартальные просеки и различные трассы
2.12	Время доставки сил и средств пожаротушения к месту возникновения пожара	Не должно превышать 3 часа с момента обнаружения пожара, а для участков высокой пожарной опасности – не более 0,5–1,0 часа
2.13	Коэффициенты удлинения дорог, троп или расстояния пешего перехода для учета их кривизны и рельефа местности при расчете затрат времени на дорогу к месту пожара	
	- для лесохозяйственных дорог 1 типа	В равнинной местности – 1,1; в холмистой – 1,25
	- для лесохозяйственных дорог 3 типа (противопожарных)	В равнинной местности – 1,15; в холмистой – 1,65
2.14	Скорость движения рабочего-пожарника	Обычно составляет 1–3 км/час (при переходе от автодороги к месту пожара с инструментом)
2.15	Нормативы планировки наземного маршрутного патрулирования:	
2.15.1	Места размещения	В районах с низкой лесистостью (15% и ниже) и относительно равномерным распределением мелких участков леса по территории. При охране полезащитных лесонасаждений, насаждений по оврагам и балкам и т. п. Дополнительно к наблюдению со стационарных наблюдательных пунктов и авиапатрулированию – в местах лесозаготовок, строительства различных объектов и трасс, зонах отдыха, по берегам рек и озер, среди насаждений с высокой пожарной опасностью
2.15.2	Протяженность маршрута патрулирования	Зависит от вида транспорта, состояния дорог и принимаемой кратности осмотра охраняемого участка
2.15.3	Скорость движения лесопожарного патруля на пожароопасных участках	
	- мотоциклов, машин и других транспортных средств	По шоссейным дорогам общего пользования – не более 30 км/ч, по лесным дорогам – 15–20 км/ч. На безлесных пространствах в соответствии с правилами дорожного движения скорость может быть увеличена.
	- на моторных лодках и катерах	По водным путям – в пределах 15–20 км/час
2.16	Нормативы размещения на местности пунктов для наблюдения за возникновением лесных пожаров:	
2.16.1	Максимальный радиус обзора (при отличных условиях видимости) в зависимости от высоты вышек над окружающей местностью: - высота вышек, м - радиус обзора, км	 10 15 20 25 30 35 40 12 15 17 19 21 23 24
2.16.2	Оптимальное размещение вышек	На возвышенных местах – не далее 10–12 км друг от друга, а в равнинной местности – 5–7 км. Из расчета точного определения места пожара с 2–3 пунктов в наиболее вероятном районе их возникновения методом засечек с помощью угломерного инструмента (буссоли и т.п.) и бинокля. У телевизионной установки ПТУ-59 радиус наблюдения до 8 км (без подъема наблюдателя на высоту). Видеоконтрольное устройство и пульт управления размещают в любом закрытом помещении на расстоянии до 1 км от мачты, а при длине кабеля от 1 до 3 км необходимо подключать линейный усилитель
2.16.3	Допустимое размещение вышек (при недостатке средств)	Типовая металлическая вышка высотой 35 м обеспечивает достаточную видимость при плохих погодных условиях на расстояние 10–12 км, а при хороших – до 20 км. Поэтому их размещают на двойном расстоянии минимальной видимости (20–24 км). У телевизионной установки ПТУ-59 радиус наблюдения до 10–15 км
2.16.4	Срок службы наблюдательных вышек	Деревянных - 10 лет, металлических - 30 лет. Стоимость вышек практически одинакова
2.17	Нормативы планировки и размещения пожарно-химических станций:	
2.17.1	Показатели целесообразности организации ПХС (в соответствии с планами противопожарного устройства лесов)	В первую очередь, в лесничествах с наличием ценных лесов первых трех классов пожарной опасности и имеющих сеть дорог и водных путей транспорта общей протяженностью не менее 6 км на каждые 1000 га лесного фонда
2.17.2	Радиус закрепляемой вокруг каждой ПХС территории лесов: - при хорошем состоянии дорожной сети - при удовлетворительном - при некачественном	 Не более 40 км Не более 30 км Не более 20 км
2.17.3	Выбор места размещения здания ПХС	Как можно ближе к наиболее пожароопасным и горимым участкам леса, в центре закрепляемой территории, вблизи конторы лесничества (лесничества), цехов, нижних складов древесины и других подразделений, имеющих большое количество работающих, вблизи основных транспортных путей сообщения, водоемов. Из нескольких вариантов подбирают оптимальный, отвечающий наибольшему числу самых важных в данных условиях требований. Техника и лесопожарные бригады ПХС обычно концентрируются в одном пункте, но при необходимости подразделения ПХС могут размещаться в двух и более пунктах (в небольших удаленных пожароопасных лесничествах или урочищах, где организовывать отдельные ПХС нецелесообразно)

№ п/п	Показатели	Нормативы (оптимальные значения)
3.	**Нормативы планировки работ при авиапатрулировании лесов от пожаров**	
3.1	Размещение линий маршрутов на местности	Параллельно друг другу и длинной стороне обслуживаемого участка не более 60 км друг от друга, а от маршрута до границы обслуживаемого участка – не более 30 км
3.2	Высота полета: - при авиапатрулировании лесов от пожаров	 Оптимальная 600 м. В каждом отдельном случае определяется характером поставленной задачи, местных полетных условий, технической характеристикой аппарата, наличием у него герметичной кабины (у самолета АН-24 – до 7000 м)
	- при совмещении авиапатрулирования с общим надзором за санитарным состоянием лесов	Для детального осмотра отдельных участков леса полет снижается до 200 м на самолетах и 100 м на вертолетах (с учетом рельефа местности и наличия на ней возвышающихся элементов)
3.3	Оценка точности определения места пожара авиапатрулированием:	
	- отлично - хорошо - удовлетворительно - неудовлетворительно	Без ошибки С ошибкой до 0,5 км С ошибкой от 0,5 км до 1,0 км С ошибкой более 1 км
3.4	Точность определения площади пожара с высоты	Допускается ошибка не более чем на 30%
3.5	Требования к участкам и условиям места высадки парашютистов-пожарников:	
	- высота полета	Не ниже 800 м (в зависимости от типа парашюта)
	- скорость ветра у земли	Не более 8 м/с
	- размеры открытых площадок приземления	Не менее 75*75 м (лесные прогалины, пересохшие болота, поля и т. п.) а в случае их отсутствия – кустарники и древостой высотой до 20 м
	- запрещение прыжка	На вырубки, гари, усохшие насаждения, ветровалы, а также вблизи высоковольтной линии
3.6	Нормативы планирования рабочих мест и участков, осуществляемой лесничествами на территории лесов, подлежащих авиационной охране:	
3.6.1	Организация пунктов приема авиадонесений:	
3.6.1	- место размещения	У контор лесничеств и участковых лесничеств, ПХС, сельских администраций, в местах жительства лесной охраны, в населенных пунктах с наличием телефонной и радиосвязи
	- оборудование опознавательным знаком для патрульных самолетов (вертолетов)	На обоих скатах домов, где организовано дежурство, белой масляной краской или известью надписывают арабскими цифрами номер пункта. Цифры также можно выкладывать свежеструганным тесом. Размер цифр: по высоте – 2,5–3,0 м, по ширине – 0,75 м
3.6.2	Устройство дополнительных искусственных ориентиров в целях создания лучших условий ориентировки патрульных самолетов и вертолетов:	
	- типы ориентиров и место их размещения	Имеющиеся на лесной территории постройки (кордоны, охотничьи избушки, бараки и т.п.). В случае их отсутствия на открытых участках (не менее 100х100 м) сооружают на земле из окоренных жердей (неокоренных березовых плах) шалаши, двускатные крыши или прочно устанавливают вехи высотой до 7 м с белым флагом
	- оборудование их опознавательным знаком	На обоих скатах крыши построек наносится во всю их длину номер квартала (урочища или условной клетки патрульной карты). Высота знака – не менее 3 м, ширина – не менее 0,75 м
3.6.3.	Подбор и устройство посадочных площадок в районах работы вертолетов:	
	- назначение	Дозаправочные пункты, забор и высадка сил и средств пожаротушения, прием донесений и т.п.
	- место размещения	В лесных массивах, где чаще всего возникают пожары или имеется высокая пожарная опасность
	- минимальные размеры площадок для взлета и посадки вертолётов (рабочая площадь учета подходов)	Типы вертолетов / Равнинная местность, м МИ - 6 / 50*50 МИ - 8 / 30*30 МИ - 4 / 30*30 МИ - 2 / 16*16 МИ - 1А / 16*16
	- размещение препятствий в направлении взлета и посадки (участок воздушных подходов)	Все препятствия должны находиться на удалении двойной своей высоты от границы площадки
	- размещение препятствий высотой: более 0,5 м – для МИ-2, МИ-1А, Ка-26; более 1 м – для МИ-6, МИ-8, МИ-4	На расстоянии не ближе 10 м от границы площадки

Мероприятия по противопожарной профилактике подразделяются на три основные группы:
- предупреждение возникновения лесных пожаров;
- ограничение их распространения;
- организационно-технические, лесоводственные и другие лесохозяйственные мероприятия, обеспечивающие пожарную устойчивость лесов и снижающие вероятность возникновения пожаров.

Нормативы противопожарного обустройства лесов Усть-Ордынского лесничества определены в соответствии с приказом Федерального агентства лесного хозяйства от 27.04.2012 № 174 «Об утверждении Нормативов противопожарного обустройства лесов» (таблица 2.17.1.4).

Невыполнение гражданами, юридическими лицами, осуществляющими использование лесов, лесохозяйственного регламента и проекта освоения лесов в части охраны лесов от пожаров является основанием для досрочного расторжения договоров аренды лесных участков, договоров купли-продажи лесных насаждений, а также для принудительного прекращения права постоянного (бессрочного) пользования лесным участком или права безвозмездного пользования лесным участком (часть 8 статьи 51 ЛК РФ).

Таблица 2.17.1.4

Нормативы противопожарного обустройства лесов Усть-Ордынского лесничества

№ п/п	Меры противопожарного обустройства лесов	Ед. изм.	Наименование лесного района Среднесибирский подтаежно-лесостепной район Количество проектируемых мероприятий
1	Установка и размещение стендов и других знаков и указателей, содержащих информацию о мерах пожарной безопасности в лесах в виде:	шт.	*143/4
	стендов		1
	плакатов		15
	объявлений (аншлагов) и других знаков и указателей		127
2	Благоустройство зон отдыха граждан, пребывающих в лесах в соответствии со статьей 11 Лесного кодекса Российской Федерации	шт.	1
3	Установка и эксплуатация шлагбаумов, устройство преград, обеспечивающих ограничение пребывания граждан в лесах в целях обеспечения пожарной безопасности	шт.	*1/1
4	Лесные дороги, предназначенные для охраны лесов от пожаров:		
	строительство	км	6
	реконструкция		12
	эксплуатация		435
5	Строительство, реконструкция и эксплуатация посадочных площадок для самолетов, вертолетов, используемых в целях проведения авиационных работ по охране и защите лесов	шт.	1
6	Прокладка противопожарных разрывов	км	не планируется
	Прокладка просек		9
	Устройство противопожарных минерализованных полос		9
7	Прочистка и обновление:		
	просек	км	*18/19
	противопожарных минерализованных полос		*18/19
8	Строительство, реконструкция и эксплуатация:		
	пожарных наблюдательных пунктов (вышек, мачт, павильонов, и других наблюдательных пунктов)	шт.	*6/0
	пунктов сосредоточения противопожарного инвентаря		По одному на добровольную пожарную дружину
9	Устройство пожарных водоемов	шт.	
	1 КППО<*>		1
	2 КППО		-
	3-5 КППО		-
	Устройство подъездов к источникам противопожарного водоснабжения	шт.	8
10	Эксплуатация пожарных водоёмов и подъездов к источникам водоснабжения	шт.	по количеству имеющихся

№ п/п	Меры противопожарного обустройства лесов	Ед. изм.	Наименование лесного района / Среднесибирский подтаежно-лесостепной район / Количество проектируемых мероприятий
11	Снижение природной пожарной опасности лесов путем регулирования породного состава лесных насаждений и проведения санитарно-оздоровительных мероприятий	га	в соответствии с лесным планом Иркутской области
12	Проведение профилактического контролируемого противопожарного выжигания хвороста, лесной подстилки, сухой травы и других лесных горючих материалов	га	*153/1800
13	Проведение работ по гидромелиорации:		не планируется
	строительство лесоосушительных систем на осушенных землях	км	
	строительство дорог на осушенных лесных землях	км	
	создание шлюзов на осушенной сети	шт.	
14	Создание и содержание противопожарных заслонов:		
	шириной 120-320 м.	км	не планируется
	шириной 30 - 50 м		
	Устройство лиственных опушек шириной 150 - 300 м		

Примечание:

1. <*> - КППО - класс природной пожарной опасности.

2. Прокладка просек, противопожарных разрывов, устройство противопожарных минерализованных полос осуществляется за исключением территорий государственных природных заповедников, национальных парков, природных парков и государственных заказников (если иное не предусмотрено правовым режимом функциональных зон, установленным в границах этих особо охраняемых природных территорий), в водоохранных зонах, а также выполняющих функции защиты природных и иных объектов (за исключением зон с особыми условиями использования территорий, на которых расположены соответствующие леса, если режим указанных территорий предусматривает вырубку деревьев, кустарников и лиан).

3. Строительство, реконструкция и эксплуатация пожарных наблюдательных вышек, мачт, павильонов в районах авиационной охраны лесов по необходимости проектируется с учетом местных условий.

*- числитель - согласно норматива противопожарного обустройства лесов в соответствии с приказом Федерального агентства лесного хозяйства от 27.04.2012 № 174 «Об утверждении Нормативов противопожарного обустройства лесов»;

*- знаменатель - согласно данным Министерства лесного комплекса Иркутской области агентства лесного хозяйства Иркутской области.

4. Норматив по строительству лесных дорог может корректироваться с учетом имеющейся плотности дорог всех назначений. Общая протяженность дорог в защитных лесах должна составлять не менее 10 км/1000 га, в эксплуатационных - 6 км/1000 га.

С целью предупреждения, своевременного обнаружения, ограничения распространения и ликвидации лесных пожаров в Усть-Ордынском лесничестве предусматривается организация и содержание пожарно-химической станции (таблица 2.17.1.5).

Таблица 2.17.1.5

Информация о планируемых местах базирования и типах пожарно-химических станций (ПХС)

Лесничество	Автономное учреждение (лесхоз)	Место базирования	Тип ПХС		
			I	II	III
Усть-Ордынское	ОГАУ «Региональный лесопожарный центр»	п. Усть-Ордынский			1

В соответствии с частью 15 статьи 69 Федерального закона Российской Федерации от 22.07.2008 г. № 123-ФЗ «Технический регламент о требованиях пожарной безопасности» (в ред. от 13.07.2015 г. № 234-ФЗ) и приказом МЧС РФ от 24.04.2013 № 288 «Об утверждении свода правил СП 4.13130 «Системы противопожарной защиты. Ограничение распространения пожара на объектах защиты. Требования к объемно-планировочным и конструктивным решениям», противопожарные расстояния от границ застройки городских поселений до лесных массивов должны быть не менее 50 м, а от границ застройки городских и сельских поселений с одно-, двухэтажной индивидуальной застройкой до лесных массивов - не менее 30 м.

2.17.2. Требования к защите лесов (нормативы и параметры санитарно-оздоровительных мероприятий, профилактических мероприятий по защите лесов, мероприятий по ликвидации очагов вредных организмов, а также других определенных уполномоченным федеральным органом исполнительной власти мероприятий)

Защита лесов - это выявление в лесах вредных организмов, растений, животных, болезнетворных организмов, способных при определенных условиях нанести вред лесам или лесным ресурсам, и предупреждение их распространения, и в случае возникновения очагов вредных организмов, отнесенных к карантинным объектам, их локализация и ликвидация.

Защита лесов от вредных организмов, отнесенных к карантинным объектам, осуществляется в соответствии с Федеральным законом № 206-ФЗ от 21.07.2014 г. «О карантине растений» (в ред. от 13.07.2015 г. № 233-ФЗ).

Карантинных объектов на территории Усть-Ордынского лесничества не установлено.

Санитарно-эпидемиологическое благополучие населения (в том числе и при использовании населением лесов для рекреационных целей) обеспечивается согласно федеральному закону от 30.03.1999 г. № 52-ФЗ «О санитарно-эпидемиологическом благополучии населения» (в ред. от 13.07.2015 г. № 233-ФЗ).

Санитарная безопасность в лесах обеспечивается в соответствии с «Правилами санитарной безопасности в лесах», утвержденными постановлением Правительства Российской Федерации от 20.05.2017 г. № 607.

Правила устанавливают порядок и условия организации осуществления мер санитарной безопасности в лесах и требования, направленные на обеспечение санитарной безопасности в лесах при использовании, охране, защите и воспроизводстве лесов.

Меры санитарной безопасности в лесах включают в себя:

а) лесозащитное районирование;

б) государственный лесопатологический мониторинг;

в) проведение лесопатологических обследований;

г) предупреждение распространения вредных организмов;

д) иные меры санитарной безопасности в лесах.

Проведение лесозащитного районирования обеспечивается Федеральным агентством лесного хозяйства.

Осуществление государственного лесопатологического мониторинга обеспечивается:

- в отношении лесов, расположенных на землях лесного фонда, - Федеральным агентством лесного хозяйства.

Проведение лесопатологических обследований и предупреждение распространения вредных организмов обеспечиваются:

а) на лесных участках, предоставленных в постоянное (бессрочное) пользование, аренду, - лицами, использующими леса на основании проекта освоения лесов;

б) на лесных участках, не предоставленных в постоянное (бессрочное) пользование, аренду:

- в отношении лесов, расположенных на землях лесного фонда, осуществление полномочий по защите которых передано органам государственной власти субъектов Российской Федерации в соответствии с частью 1 статьи 83 Лесного кодекса Российской Федерации, - органами исполнительной власти субъектов Российской Федерации.

Лесозащитное районирование

Лесозащитное районирование осуществляется в целях обеспечения санитарной безопасности в лесах и заключается в определении зон слабой, средней и сильной лесопатологической угрозы.

Порядок лесозащитного районирования утвержден приказом МПР России от 09.01.2017 № 1 «Об утверждении Порядка лесозащитного районирования.

Минимальной единицей лесозащитного районирования является участковое лесничество, в случае его отсутствия - лесничество (лесопарк) (далее - объект лесозащитного районирования).

Для отнесения объекта лесозащитного районирования к той или иной зоне лесопатологической угрозы используются следующие критерии:

объем санитарно-оздоровительных мероприятий;

объем мероприятий по ликвидации очагов вредных организмов;

площадь очагов вредных организмов, в отношении которых требуется принятие мер по их ликвидации;

площадь лесного участка, занятого погибшими и поврежденными насаждениями;

площадь защитных лесов, в том числе особо охраняемых природных территорий.

В зависимости от зоны лесопатологической угрозы определяются методы осуществления государственного лесопатологического мониторинга и проведения лесопатологических обследований.

На основании однородности лесохозяйственных и лесорастительных условий в пределах зон лесопатологической угрозы выделены лесозащитные районы. Усть-Ордынское лесничество отнесено к Усть-Ордынскому лесозащитному району и расположено в зоне средней лесопатологической угрозы (таблица 1.1.4.1).

Государственный лесопатологический мониторинг

Государственный лесопатологический мониторинг представляет собой систему наблюдений (с использованием наземных и (или) дистанционных методов) за санитарным и лесопатологическим состоянием лесов и за происходящими в них процессами и явлениями, а также анализа, оценки и прогноза изменения санитарного и лесопатологнческого состояния лесов (статья 60.5 ЛК РФ).

Государственный лесопатологический мониторинг (ГЛПМ) является частью государственного экологического мониторинга (государственного мониторинга окружающей среды). Порядок осуществления государственного лесопатологического мониторинга установлен приказом МПР России от 05.04.2017 № 156 «Об утверждении Порядка осуществления государственного лесопатологического мониторинга».

Целями ГЛПМ являются своевременное обнаружение, анализ, оценка и прогноз изменения санитарного и лесопатологнческого состояния лесов для осуществления управления в области защиты лесов и обеспечения санитарной безопасности в лесах.

Проведение ГЛПМ обеспечивается органами государственной власти, органами местного самоуправления, уполномоченными в соответствии со статьями 81-84 Лесного кодекса Российской Федерации.

Уполномоченные органы, осуществляющие ГЛПМ, на безвозмездной основе получают от органов государственной власти Российской Федерации, уполномоченных в области лесных отношений, имеющиеся у них сведения о состоянии лесов и неблагоприятных факторах; сведения о мероприятиях по охране, защите и воспроизводству лесов; таксационные описания на электронных и бумажных носителях с приложением актуальных планов лесонасаждений и лесоустроительных планшетов; лесные планы, лесохозяйственные регламенты лесничеств (лесопарков); проекты освоения лесов; материалы по отводу лесосек и иную информацию, которая может повлиять на санитарное и лесопатологическое состояние лесов.

Источниками информации для осуществления ГЛПМ являются:

а) данные дистанционного зондирования Земли;

б) сведения федеральных органов исполнительной власти;

в) сведения органов государственной власти субъектов Российской Федерации, уполномоченных в области лесных отношений, в том числе данные, полученные в результате лесопатологических обследований;

г) данные государственного лесного реестра;

д) сообщения граждан, юридических лиц и средств массовой информации;

е) иные источники информации о состоянии лесов и их количественных и качественных характеристиках.

К наземным методам осуществления ГЛПМ относятся следующие способы проведения ГЛПМ:

- регулярные наземные наблюдения за санитарным и лесопатологическим состоянием лесов;
- выборочные наблюдения за популяциями вредных организмов;
- выборочные наземные наблюдения за санитарным и лесопатологическим состоянием лесов;
- инвентаризацию очагов вредных организмов;
- экспедиционные обследования;
- оценка санитарного и лесопатологического состояния лесов, в том числе по актам лесопатологических обследований.

К дистанционным методам осуществления ГЛПМ относятся дистанционные наблюдения за санитарным и лесопатологическим состоянием лесов.

Основной задачей проведения регулярных наземных наблюдений за санитарным и лесопатологическим состоянием лесов (далее - регулярные наземные наблюдения) является сбор данных о динамике изменения состояния лесов для осуществления прогноза и своевременное обнаружение отклонений в санитарном и лесопатологическом состоянии лесов.

Регулярные наземные наблюдения должны осуществляться на постоянных пунктах наблюдения.

Регулярные наземные наблюдения проводятся только во время вегетационного периода, характерного для лесорастительной зоны или лесного района.

Периодичность осуществления регулярных наземных наблюдений на одном и том же постоянном пункте наблюдения определяется в зависимости от зоны лесопатологической угрозы:

а) зона сильной лесопатологической угрозы - не реже 1 раза в 2 года;

б) зона средней лесопатологической угрозы - не реже 1 раза в 3 года;

в) зона слабой лесопатологической угрозы - не реже 1 раза в 5 лет.

Не допускается закладывать постоянный пункт наблюдений на лесных участках, назначенных в рубку для заготовки древесины, а также в рубку в целях охраны, защиты и воспроизводства лесов.

Результатом регулярных наземных наблюдений за санитарным и лесопатологическим состоянием лесов является оценка динамики состояния лесных насаждений по типологическим группам для прогноза санитарного и лесопатологического состояния лесов.

Задачей выборочных наблюдений за популяциями вредных организмов (далее - выборочные наблюдения) является сбор данных о состоянии популяций вредных организмов, оценка их динамики и прогнозирование угрозы повреждения лесов.

Выборочные наблюдения организуются и ежегодно проводятся на пунктах детального надзора, расположенных на постоянных маршрутных ходах, заложенных на лесных участках, где установлено наличие постоянного скопления вредных насекомых видов, отнесенных к особо опасным вредным организмам, в период стабильно низкой численности популяции вредных насекомых или в лесах, наиболее пригодных для образования первичных очагов вредных организмов.

Результаты выборочных наблюдений используются для подготовки обзора санитарного и лесопатологического состояния лесов по субъектам Российской Федерации и в целом по России и прогноза санитарного и лесопатологического состояния лесов Российской Федерации.

Основной задачей выборочных наземных наблюдений за санитарным и лесопатологическим состоянием лесов (далее - выборочные наземные наблюдения) является сбор и уточнение информации о санитарном состоянии лесов (степень захламления, усыхания, загрязнения) и (или) лесопатологическом состоянии лесов (степень повреждения (поражения) вредными организмами) на лесных участках.

Выборочные наземные наблюдения осуществляются в соответствии с порядком проведения лесопатологических обследований, утвержденным приказом Минприроды России от 16 сентября 2016 г. № 480. (зарегистрирован Минюстом России 13 января 2017 г., регистрационный № 45200).

При выборочных наземных наблюдениях должны осуществляться визуальная и (или) инструментальная оценка состояния леса по маршрутным ходам или на пунктах учета. Маршрутные ходы должны намечаться с учетом наибольшего охвата лесотаксационных выделов.

Результаты выборочных наземных наблюдений должны включаться соответственно в реестр лесных участков, занятых поврежденными и погибшими лесными насаждениями, реестр лесных участков, на которых рекомендуется проведение мероприятий по защите лесов, реестр лесных участков, на которых действуют очаги вредных организмов, не отнесенных к карантинным объектам и реестр лесных участков, на которых действуют очаги вредных организмов, отнесенных к карантинным объектам.

Результаты выборочных наземных наблюдений используются для подготовки обзора санитарного и лесопатологического состояния лесов по субъектам Российской Федерации и в целом по России и прогноза санитарного и лесопатологического состояния лесов Российской Федерации.

Задачей инвентаризации очагов вредных организмов является ежегодный учёт действующих, затухших и вновь выявленных очагов вредных организмов, прогноз возможного повреждения лесов.

При инвентаризации очагов вредных организмов должны проводиться учет численности вредных организмов, анализ данных дистанционных наблюдений за санитарным и лесопатологическим состоянием лесов, выборочных наблюдений за популяциями вредных организмов, лесопатологических обследований, камеральное списание очагов вредных организмов на основании биологических особенностей развития вредителей и фактических данных о повреждении соответствующих лесных насаждений.

На основании анализа результатов учета численности вредных организмов должен составляться реестр лесных участков, на которых рекомендуется проведение мероприятий по ликвидации очагов вредных организмов.

Реестр лесных участков, на которых рекомендуется проведение мероприятий по ликвидации очагов вредных организмов, в срок до 1 ноября текущего года должен быть передан в уполномоченные органы для планирования и осуществления мероприятий по защите лесов.

Результаты инвентаризации очагов вредных организмов должны включаться в реестр лесных участков, на которых действуют очаги вредных организмов, отнесенных к карантинным объектам или реестр лесных участков, на которых действуют очаги вредных организмов, не отнесенных к карантинным объектам и использоваться для подготовки обзора санитарного и лесопатологического состояния лесов по субъектам Российской Федерации и в целом по России и прогноза санитарного и лесопатологического состояния лесов Российской Федерации.

Дистанционные наблюдения за санитарным и лесопатологическим состоянием лесов. Задачей дистанционных наблюдений за санитарным и лесопатологическим состоянием лесов является выявление изменений санитарного и лесопатологического состояния лесов, а также предварительное определение границ и площади лесных насаждений, на которых выявлены такие изменения.

Дистанционные наблюдения за санитарным и лесопатологическим состоянием лесов должны осуществляться путем дешифрирования космических снимков и аэрофотоснимков, полученных с применением воздушных судов и беспилотных летательных аппаратов.

В зонах сильной и средней лесопатологической угрозы результаты дистанционных наблюдений за санитарным и лесопатологическим состоянием лесов являются одним из оснований для планирования объемов и мест проведения работ по ГЛПМ наземными методами на следующий год. В зоне слабой лесопатологической угрозы и в экономически труднодоступных для проведения наземных работ участках результаты дистанционных наблюдений за санитарным и лесопатологическим состоянием лесов используются для обобщенной оценки площади погибших и поврежденных лесных насаждений.

Экспедиционные обследования. В целях подтверждения данных дистанционных наблюдений за санитарным и лесопатологическим состоянием лесов в труднодоступных или удаленных районах, а также в районах с наличием массовых очагов вредных организмов или при значительном повреждении лесных насаждений неблагоприятными факторами, работы по проведению ГЛПМ наземными методами должны проводится путем экспедиционного обследования.

Способы ГЛПМ, применяемые при проведении экспедиционных обследований, выбираются в зависимости от поставленных задач, планируемой точности работ и доступности лесных участков.

Минимальным объектом работ, проводимых посредством экспедиционных обследований, является лесничество или лесопарк.

Оценка санитарного и лесопатологического состояния лесов осуществляется в целях определения достоверности прогнозов санитарного и лесопатологического состояния лесов, контроля результатов проводимых мероприятий по защите лесов и основана на сравнительном анализе результатов ГЛПМ и данных о фактическом санитарном и лесопатологическом состоянии насаждений, в которых проведены работы по ликвидации очагов вредных организмов, а также санитарно-оздоровительные мероприятия.

Для сравнительного анализа и прогнозирования санитарного и лесопатологического состояния лесов на текущий год применяются результаты ГЛПМ текущего года и прогнозы санитарного и лесопатологического состояния лесов предыдущего года.

По результатам оценки санитарного и лесопатологического состояния лесов путем сравнительного анализа данных, полученных при проведении ГЛПМ, должен уточняться реестр лесных участков, занятых поврежденными и погибшими лесными насаждениями, а также должны составляться прогноз санитарного и лесопатологического состояния лесов Российской Федерации и обзор санитарного и лесопатологического состояния лесов по субъектам Российской Федерации и в целом по России.

Основными результатами ГЛПМ являются составляемые уполномоченными органами:

а) реестр лесных участков, занятых поврежденными и погибшими лесными насаждениями в разрезе лесничеств и лесопарков (ежемесячно);

б) реестр лесных участков, на которых рекомендуется проведение мероприятий по защите лесов в разрезе лесничеств и лесопарков (ежемесячно);

в) реестр лесных участков, на которых действуют очаги вредных организмов, отнесенных к карантинным объектам (ежемесячно);

г) реестр лесных участков, на которых действуют очаги вредных организмов, не отнесенных к карантинным объектам (ежемесячно);

д) реестр лесных участков, на которых рекомендуется проведение мероприятий по ликвидации очагов вредных организмов (ежегодно до 1 ноября текущего года);

е) прогноз санитарного и лесопатологического состояния лесов Российской Федерации (один раз в шесть месяцев);

ж) обзор санитарного и лесопатологического состояния лесов по субъектам Российской Федерации и в целом по России (ежегодно до 1 мая года, следующего за отчетным).

В соответствии с пунктом 8 Порядка лесозащитного районирования, утвержденного приказом Минприроды России от 09.01.2017 № 1 методы (способы) осуществления ГЛПМ определяются с учетом зон лесопатологической угрозы:

в зоне слабой лесопатологической угрозы используются дистанционные методы (способы) наблюдения и экспедиционные лесопатологические обследования;

в зоне средней лесопатологической угрозы - дистанционные и выборочные наземные методы (способы) наблюдения;

в зоне сильной лесопатологической угрозы - все методы (способы), предусмотренные порядком осуществления ГЛПМ , с преобладанием наземных.

Проведение лесопатологических обследований

Лесопатологические обследования (далее - ЛПО) проводятся в лесах с учетом данных государственного лесопатологического мониторинга, а также иной информации о санитарном и лесопатологическом состоянии лесов.

Порядок проведения лесопатологических обследований и формы акта лесопатологического обследования утверждены приказом МПР России от 16.09.2016 № 480 «Об утверждении порядка проведения лесопатологических обследований и формы акта лесопатологического обследования» (в ред. от 22.08.2017 № 459).

Акт лесопатологического обследования в срок не позднее 3-х рабочих дней со дня утверждения с приложениями размещается на официальном сайте органа государственной власти или органа местного самоуправления в информационно-телекоммуникационной сети «Интернет» (далее – официальный сайт), за исключением актов, содержащих информацию, доступ к которой ограничен федеральными законами. Срок размещения акта с приложениями на официальном сайте составляет два года.

Проведение ЛПО обеспечивается органами государственной власти или органами местного самоуправления в пределах их полномочий, (далее - уполномоченные органы), определенных статьями 81-84 Лесного кодекса Российской Федерации, либо гражданами, в том числе индивидуальными предпринимателями, и юридиче ими лицами, осуществляющими использование лесов.

В соответствии с Правилами санитарной безопасности в лесах граждане и юридические лица, осуществляющие использование, охрану, защиту и воспроизводство лесов (далее - граждане, в том числе индивидуальные предприниматели, юридические лица), в случае обнаружения признаков появления вредителей, болезней, неблагополучного состояния, значительного или массового повреждения или поражения обязаны в пятидневный срок с даты обнаружения проинформировать об этом уполномоченные органы. Проверка информации уполномоченными органами проводится в 30-дневный срок с момента ее получения.

ЛПО проводятся с использованием наземных и (или) дистанционных методов, визуальными и (или) инструментальными способами, обеспечивающими необходимую точность оценки санитарного и лесопатологического состояния лесов.

ЛПО проводятся в целях получения информации о текущем санитарном (характеристика, которая определяется по количеству деревьев разных категорий состояния) и лесопатологическом (характеристика, которая определяется по количеству вредных организмов и степени повреждения ими деревьев) состоянии лесных участков, а также для обоснования и назначения мероприятий по предупреждению распространения вредных организмов.

ЛПО проводятся в лесных насаждениях во время вегетационного периода с момента распускания листвы (хвои) и до момента начала сезонной дехромации (изменения цвета хвои или листьев в результате воздействия неблагоприятных природных и антропогенных факторов).

В чистых по составу вечнозеленых лесных насаждениях, а также лесных насаждениях, повреждённых ветрами (ветровал, бурелом) и верховыми пожарами, ЛПО проводятся в течение года.

Объемы ЛПО в лесном плане субъекта Российской Федерации и лесохозяйственном регламенте лесничеств (лесопарков) не указываются и определяются ежегодно, в том числе с учетом данных государственного лесопатологического мониторинга и иной информации о санитарном и лесопатологическом состоянии лесов.

В процессе ЛПО производятся:

определение причин повреждений (или гибели) лесных насаждений, а также выявление аварийных деревьев;

определение местоположения и границ поврежденных лесных участков;

определение текущего санитарного и лесопатологического состояния лесных участков;

назначение мероприятий по предупреждению распространения вредных организмов, в том числе профилактических мероприятий по защите лесов, а также агитационных мероприятий (далее - мероприятия) в первую очередь на лесных участках, предоставленных для осуществления рекреационной деятельности, в ценных лесах.

ЛПО визуальным способом планируются на основе информации о санитарном и лесопатологическом состоянии лесов, полученной в результате осуществления государственного лесопатологического мониторинга, государственного мониторинга воспроизводства лесов, мониторинга пожарной опасности в лесах и лесных пожаров, а также информации, полученной от уполномоченных органов, граждан, в том числе индивидуальных предпринимателей и юридических лиц.

ЛПО инструментальным способом планируются на лесных участках, на которых по результатам ЛПО визуальным способом или по информации, полученной из других источников, необходимо проведение санитарно-оздоровительных мероприятий (далее - СОМ).

ЛПО визуальным способом проводятся с использованием наземных и (или) дистанционных методов. По результатам ЛПО визуальным способом в акте лесопатологического обследования прогнозируется развитие очагов вредных организмов, изменение площади ослабленных и усыхающих лесных насаждений, указываются площади лесных насаждений с нарушенной и утраченной устойчивостью, а также указываются назначенные профилактические мероприятия по защите лесов, агитационные мероприятия.

ЛПО инструментальным способом проводятся только с использованием наземного метода. По результатам ЛПО инструментальным способом в Акте лесопатологического обследования указываются процент выборки деревьев по категориям состояния, назначения мероприятий, степень поражения лесного насаждения, причины повреждения и гибели лесных насаждений.

Осуществление мероприятий по предупреждению распространения вредных организмов

Правила осуществления мероприятий по предупреждению распространения вредных организмов утверждены приказом МПР России от 12.09.2016 № 470 «Об утверждении правил осуществления мероприятий по предупреждению распространения вредных организмов».

Предупреждение распространения вредных организмов включает в себя проведение:

- профилактических мероприятий по защите лесов;
- агитационных мероприятий;
- санитарно-оздоровительных мероприятий, в том числе рубок погибших (утративших жизнеспособность в результате воздействия неблагоприятных факторов) и поврежденных (имеющих видимые признаки повреждения неблагоприятными факторами) лесных насаждений, уборки неликвидной древесины (древесины, утратившей потребительские свойства из-за повреждений гнилью, стволовыми вредителями, а также в результате пожаров и других неблагоприятных воздействий), рубки аварийных деревьев;

Мероприятия по предупреждению распространения вредных организмов на лесных участках, предоставленных в постоянное (бессрочное) пользование, аренду, осуществляются лицами, использующими леса, на основании проекта освоения лесов; на лесных участках, не предоставленных в постоянное (бессрочное) пользование, аренду - органами исполнительной власти и органами местного самоуправления в пределах полномочий (далее - уполномоченные органы), определенных в соответствии со статьями 81 - 84 Лесного кодекса Российской Федерации.

Не допускается осуществление мероприятий по предупреждению распространения вредных организмов:

в случае, если такие мероприятия не предусмотрены соответствующим актом лесопатологического обследования;

в случае, если уполномоченным федеральным органом исполнительной власти направлено предписание об отмене соответствующего акта лесопатологического обследования или о внесении в него изменений;

в течение двадцати дней после размещения в соответствии с частью 3 статьи 60.6 Лесного кодекса акта лесопатологического обследования на официальном сайте уполномоченных органов в информационно-телекоммуникационной сети «Интернет».

Профилактические мероприятия.

Профилактические мероприятия направлены на повышение устойчивости лесов и предотвращение неблагоприятных воздействий на леса.

Основанием для планирования профилактических мероприятий являются результаты лесопатологических обследований (далее - ЛПО). Результаты планирования профилактических мероприятий отражаются в лесохозяйственных регламентах и проектах освоения лесов.

Профилактические мероприятия подразделяются на лесохозяйственные и биотехнические.

К профилактическим лесохозяйственным мероприятиям относятся:

использование удобрений и минеральных добавок для повышения устойчивости лесных насаждений в неблагоприятные периоды (засуха, повреждение насекомыми);

лечение деревьев;

применение пестицидов для предотвращения появления очагов вредных организмов.

Лечение деревьев осуществляется в первую очередь на лесных участках, предоставленных для осуществления рекреационной деятельности. Лечение деревьев заключается в обрезке отдельных усыхающих и поврежденных ветвей, удалении плодовых тел дереворазрушающих грибов, лечении ран, санации дупел.

Применение пестицидов и биологических средств для предотвращения появления очагов вредных организмов в первую очередь производится на участках ценных лесов или в питомниках на основании прогнозных данных на начальной фазе развития очага. При этом не допускается использование пестицидов, которые не внесены в Государственный каталог пестицидов и агрохимикатов, разрешенных к применению на территории Российской Федерации, предусмотренный статьей 3 Федерального закона от 19.07.1997 № 109-ФЗ «О безопасном обращении с пестицидами и агрохимикатами»

Профилактическими биотехническими мероприятиями являются:

- улучшение условий обитания и размножения насекомоядных птиц и других насекомоядных животных;
- охрана местообитаний, выпуск, расселение и интродукция насекомых-энтомофагов;
- посев травянистых нектароносных растений.

Агитационные мероприятия.

К агитационным мероприятиям относятся:

беседы с населением;

проведение открытых уроков в образовательных учреждениях;

развешивание аншлагов и плакатов;

размещение информационных материалов в средствах массовой информации.

Параметры профилактических и других мероприятий по предупреждению распространения вредных организмов приведены в таблице 2.17.2.1

Таблица 2.17.2.1

Параметры профилактических и других мероприятий по предупреждению распространения вредных организмов

Наименование мероприятия	Единицы измерения	Объем мероприятия	Срок проведения	Ежегодный объем мероприятия
1. Профилактические				
1.1. Лесохозяйственные				
Использование удобрений и минеральных добавок для повышения устойчивости лесных насаждений		не планируется		не планируется
Лечение деревьев		не планируется		не планируется
Применение пестицидов для предотвращения очагов вредных организмов		не планируется		не планируется
1.2. Биотехнические				
Улучшение условий обитания и размножения насекомоядных птиц и других насекомоядных животных:				
- изготовление гнездовий	шт.	10	2018	10
- изготовление кормушек для птиц	шт.	не планируется		не планируется
- расселение и огораживание муравейников	шт.	10	2018	10
Посев травянистых нектароносных растений		не планируется		
2. Другие мероприятия				
Агитационные:				
- беседы с населением	беседа	по мере необходимости		по мере необходимости
- проведение открытых уроков в образовательных школах	урок	1		1
- развешивание аншлагов и плакатов	шт.	по мере необходимости		по мере необходимости
- размещение информационных материалов в средствах массовой информации	статья	1		1
Организация уголков лесозащиты при участковых лесничествах	шт.	по мере необходимости		по мере необходимости

Санитарно-оздоровительные мероприятия

Санитарно-оздоровительные мероприятия (далее - СОМ) проводятся с целью улучшения санитарного состояния лесных насаждений, уменьшения угрозы распространения вредных организмов, обеспечения лесными насаждениями своих целевых функций, а также снижения ущерба от воздействия неблагоприятных факторов (вредные организмы, воздействие огня, погодные условия, почвенно-климатические факторы и другие, биотические и абиотические факторы, наносящие ущерб устойчивости или целевой функции лесов).

К СОМ относятся рубка погибших и поврежденных лесных насаждений, уборка неликвидной древесины, а также аварийных деревьев.

Сведения о видах и объемах СОМ, планируемых к проведению лицами, использующими леса на основании договора аренды, права постоянного (бессрочного) пользования лесным участком, отражаются в лесной декларации.

Планирование объемов СОМ на лесных участках, не переданных в пользование, отражается в лесохозяйственном регламенте лесничества (лесопарка) на основании данных государственного лесопатологического мониторинга и ЛПО.

СОМ не планируются в лесных насаждениях 4 и 5 классов бонитетов, за исключением случаев угрозы возникновения в этих лесных насаждениях очагов вредных организмов, а также в лесничествах, где лесные насаждения данных бонитетов являются преобладающими.

СОМ планируются в лесах любого целевого назначения и всех категорий защитных лесов, кроме заповедных участков.

Отвод лесосек для проведения СОМ в лесных насаждениях (лиственных и лиственничных) (30% и более в составе насаждений) проводится в вегетационный период (кроме лесных участков, поврежденных ветрами (ветровал, бурелом - деревьев 5 «а», «б» и 6 «а», «б» категорий состояния) и верховыми пожарами).

Размер лесосек для проведения СОМ не лимитируется.

Рубка погибших и поврежденных лесных насаждений проводится в форме сплошной (для погибших и поврежденных насаждений) и выборочной (для поврежденных насаждений) санитарной рубки.

В молодняках до созревания в них деловой древесины при наличии погибших семенников проводятся выборочные санитарные рубки и (или) уборка неликвидной древесины.

При назначении в сплошную и выборочную санитарную рубку в обязательном порядке отбираются деревья 5 - 6-й категорий состояния. Ветровал, бурелом и снеголом относят к 5 - 6-й категориям состояния.

Допускается назначение в сплошную и выборочную санитарную рубку деревьев категорий состояния в следующих случаях:

деревья хвойных пород 4-й категории состояния;

деревья 3 - 4-й категорий состояния (сильно ослабленные и усыхающие) назначаются в рубку при повреждении корневой губкой (в сосняках), деревья осины - при повреждении осиновым трутовиком и деревья различных видов вяза - при повреждении голландской болезнью;

в эксплуатационных лесах: деревья при наличии на стволах явных признаков гнилей (дупла, плодовые тела трутовиков, раковые раны, охватывающие более 2/3 окружности ствола); деревья ели и пихты, имеющие повреждения коры лосем и другими животными более трети окружности ствола;

в лесных насаждениях, пройденных лесным пожаром: деревья с наличием прогара корневой шейки не менее 3/4 окружности ствола (при этом обязательно наличие пробной площади с раскопкой корневой шейки не менее чем у 100 деревьев) или высушивание луба не менее 3/4 окружности ствола (наличие пробной площади также обязательно);

деревья хвойных пород, имеющие повреждения коры лосем и другими животными более трети окружности ствола, или поселения стволовых вредителей, занимающие более половины окружности ствола.

Отбор деревьев в выборочную и сплошную санитарную рубку при повреждении хвое- и листогрызущими насекомыми производится после завершения периода восстановления хвои (листвы).

При выборочной санитарной рубке жизнеспособные деревья с дуплами в количестве 5 - 10 шт./га оставляются в целях обеспечения естественными укрытиями представителей животного мира.

Для лесных растений, относящихся к видам, занесенным в Красную книгу Российской Федерации и (или) в Красные книги субъектов Российской Федерации, а также включенных в перечень видов (пород) деревьев и кустарников, заготовка древесины которых не допускается, в соответствии приказом Рослесхоза от 05.12.2011 № 513 «Об утверждении Перечня видов (пород) деревьев и кустарников, заготовка древесины которых не допускается» разрешается рубка только погибших экземпляров.

После проведения выборочных санитарных рубок полнота лесных насаждений не должна быть ниже минимальных допустимых значений, при которых обеспечивается способность древостоев выполнять функции, соответствующие их категориям защитности или целевому назначению (таблица 2.17.2.2).

Таблица 2.17.2.2

Минимальные допустимые значения полноты,
до которых назначаются выборочные санитарные рубки в Усть-Ордынском лесничестве

Вид использования или категория защитных лесов	Преобладающая порода				
	Ель, пихта	Кедр	Сосна	Лиственница	Береза и прочие лиственные
Эксплуатационные леса					
Заготовка древесины	0,5	-	0,3	0,3	0,3
Заготовка живицы			0,3		
Заготовка и сбор недревесных ресурсов	0,5	0,3	0,3	0,3	0,3
Заготовка пищевых лесных ресурсов и сбор лекарственных растений	0,5	0,3	0,3	0,3	0,3
Научно-исследовательская и образовательная деятельность	Не лимитируется				
Осуществление рекреационной деятельности	0,5	0,3	0,3	0,3	0,3
Эксплуатация лесных плантаций	Не лимитируется				
Прочие виды деятельности	0,5	0,3	0,3	0,3	0,3
Защитные леса					
Леса, выполняющие функции защиты природных и иных объектов:	0,6	0,5	0,5	0,5	0,5
а) защитные полосы лесов вдоль железнодорожных путей общего пользования, федеральных автомобильных дорог общего пользования и автомобильных дорог общего пользования, находящихся в собственности субъектов российской Федерации					
Ценные леса:					
а) орехово-промысловые зоны	Не лимитируется				
б) нерестоохранные полосы лесов	0,5	0,3	0,3	0,3	0,3

В спелых и перестойных насаждениях в эксплуатационных лесах выборочные санитарные рубки не проводятся. При наличии в них повышенного текущего отпада они планируются в рубку для заготовки древесины в первую очередь (часть 3 статьи 29 Лесного кодекса Российской Федерации).

В лесных насаждениях с участием ели, пихты в составе 70% и более проведение выборочных рубок запрещается, за исключением случаев, когда полнота в данной категории защитности не лимитируется (таблица 2.17.2.2).

Санитарная рубка считается сплошной, если вырубается весь древостой на площади 0,1 га и более. Запрещается проводить сплошную санитарную рубку на всем выделе, если куртины деревьев без признаков ослабления превышают половину площади данного выдела.

Сплошная санитарная рубка проводится в лесных насаждениях, в которых после уборки деревьев, подлежащих рубке, полнота становится ниже предельных величин, при которых обеспечивается способность древостоев выполнять функции, соответствующие категориям защитных лесов или целевому назначению (приложение к настоящим Правилам). Расчет фактической полноты древостоя обеспечивается при проведении ЛПО.

Порубочные остатки после выборочных и сплошных санитарных рубок подлежат сжиганию, мульчированию или вывозу в места, предназначенные для переработки древесины.

Уборка неликвидной древесины проводится в местах образования ветровала, бурелома, снеголома, верховых пожаров и других повреждений при наличии неликвидной древесины более 90% от общего запаса погибших деревьев.

В первую очередь уборка неликвидной древесины производится в лесах, выполняющих функции защиты природных и иных объектов, а также в ценных лесах. На землях другого целевого назначения и иных категорий защитных лесов уборка неликвидной древесины производится в случае, если создается угроза возникновения очагов вредных организмов или пожарной опасности в лесах.

По результатам осуществления СОМ вносятся изменения в лесной план субъекта Российской Федерации, лесохозяйственный регламент лесничества, лесопарка.

Рубка аварийных деревьев проводится в целях недопущения вреда жизни и здоровью граждан или ущерба государственному имуществу и имуществу граждан и юридических лиц.

Рубка погибших и поврежденных лесных насаждений, уборка неликвидной древесины, рубка аварийных деревьев проводятся в соответствии Правилами санитарной безопасности в лесах, а также утвержденными в установленном порядке правилами заготовки древесины, правилами пожарной безопасности в лесах и правилами ухода за лесами.

При заготовке древесины, осуществляемой в порядке проведения сплошных рубок насаждений, поврежденных вредными организмами, ветром, пожарами и в результате других стихийных бедствий, учитывается степень повреждения лесных насаждений, являющаяся основанием для корректировки ставок платы за единицу объема лесных ресурсов в соответствии с постановлением Правительства Российской Федерации от 22 мая 2007 г. № 310 «О ставках платы за единицу объема лесных ресурсов и ставках платы за единицу площади лесного участка, находящегося в федеральной собственности» (в ред. 19.08.2017 г. № 989).

Нормативы и параметры санитарно-оздоровительных мероприятий приведены в таблице 2.17.2.3.

Таблица 2.17.2.3

Нормативы и параметры санитарно-оздоровительных мероприятий

№ п/п	Показатели	Ед. изм.	Рубка погибших и поврежденных лесных насаждений			Уборка аварийных деревьев	Уборка неликвидной древесины	Итого
			всего	в том числе				
				сплошная	выборочная			
1	2	3	4	5	6	7	8	9
Всего по лесничеству								
1	Выявленный фонд по лесоводственным требованиям	га	794,5	610	184,5			794,5
		м³	106 700	99 100	7 600			106 700
2	Срок вырубки или уборки	лет	1	1	1			1
3	Ежегодный допустимый объем изъятия древесины:							
	Площадь	га	794,5	610	184,5			794,5
	выбираемый запас, всего	м³						
	корневой	м³	106 700	99 100	7 600			106 700
	ликвидный	м³	86 800	79 300	6 500			86 800
	деловой	м³	45 700	42 200	3 500			45 700
в том числе: хвойные								
1	Выявленный фонд по лесоводственным требованиям	га	750	570	180			750
		м³	99 700	92 400	7 300			99 700
2	Срок вырубки или уборки	лет	1	1	1			1
3	Ежегодный допустимый объем изъятия древесины:							
	Площадь	га	750	570	180			750
	выбираемый запас, всего	м³						
	корневой	м³	99 700	92 400	7 300			99 700
	ликвидный	м³	8 200	74 700	6 300			8 200
	деловой	м³	43 700	40 300	3 400			43 700
мягколиственные								
1	Выявленный фонд по лесоводственным требованиям	га	44,5	40	4,5			44,5
		м³	7 000	6 700	300			7 000
2	Срок вырубки или уборки	лет	1	1	1			1
3	Ежегодный допустимый объем изъятия древесины:							
	Площадь	га	44,5	40	4,5			44,5
	выбираемый запас, всего	м³						
	корневой	м³	7 000	6 700	300			7 000
	ликвидный	м³	4 800	4 600	200			4 800
	деловой	м³	2 000	1 900	100			2 000

При проведении санитарно-оздоровительных мероприятий обеспечивается соблюдение требований по сохранению редких и находящихся под угрозой исчезновения видов растений и животных, занесенных в Красную книгу Российской Федерации и (или) красные книги субъектов Российской Федерации.

Мероприятия по ликвидации очагов вредных организмов

Правила ликвидации очагов вредных организмов утверждены приказом МПР России от 23.06.2016 № 361 «Об утверждении Правил ликвидации очагов вредных организмов».

Ликвидация очагов вредных организмов в лесах включает в себя следующие меры:

- проведение обследований очагов вредных организмов;
- уничтожение или подавление численности вредных организмов, в том числе с применением химических препаратов (препаратов, в которых действующим началом являются химические вещества);
- рубка лесных насаждений в целях регулирования породного и возрастного составов лесных насаждений, зараженных вредными организмами.

Для назначения рубок лесных насаждений, зараженных вредными организмами, проводится обследование.

Результаты обследования оформляются актом обследования, в котором указываются: лесничество (лесопарк), субъект Российской Федерации, фамилия, имя, отчество (при наличии) исполнителя, дата и место проведения, площадь запланированного мероприятия, информация о фактической таксационной характеристике, причинах ее несоответствия таксационному описанию, причины повреждения насаждений, с указанием вида вредителя, его встречаемости, степени заселения, расчета процента выборки деревьев, полноты после уборки деревьев, заключения о виде и площади мероприятия с дополнительным заполнением ведомости перечета деревьев, подлежащих вырубке с приложением абриса лесного участка.

Акт обследования утверждается органом государственной власти или органами местного самоуправления в пределах их полномочий, определенных в соответствии со статьями 81 - 84 Лесного кодекса, и в срок не позднее трех рабочих дней со дня его утверждения размещается на официальном сайте органа государственной власти или органа местного самоуправления в информационно-телекоммуникационной сети «Интернет».

Контроль за достоверностью сведений и обоснованностью мероприятий, предусмотренных актами обследований, осуществляет уполномоченный федеральный орган исполнительной власти в пределах полномочий, определенных в соответствии с пунктом 4 части 9 статьи 83 Лесного кодекса Российской Федерации.

Контрольные обследования проводятся комиссией, сформированной уполномоченным органом.

На основании данных контрольных обследований комиссиями, сформированными уполномоченным органом, могут быть изменены (сокращены или продлены) сроки проведения мер по ликвидации очагов вредных организмов, но не более чем на десять дней.

Планирование мероприятий по уничтожению или подавлению численности вредных организмов в лесах, в том числе на лесных участках, переданных в пользование, проводится в соответствии с документом, являющимся основанием для проведения указанных мероприятий (Обоснованием).

Обоснования составляются уполномоченными органами по результатам инвентаризации очагов вредных организмов, проводимой, в том числе, на основании данных государственного лесопатологического мониторинга.

В соответствии с подготовленными Обоснованиями, а также по итогам проведения контрольных обследований, уполномоченные органы принимают решение о проведении мероприятий, и включают выбранные лесные участки в план мероприятий по уничтожению или подавлению численности вредных организмов.

Мероприятия по уничтожению или подавлению численности вредных организмов могут осуществляться наземным и авиационным способами.

При проведении мероприятий по уничтожению или подавлению численности вредных организмов авиационным способом основным методом внесения пестицидов является опрыскивание; наземным способом - опрыскивание или аэрозольная обработка лесных участков.

В целях уничтожения или подавления численности вредных организмов могут использоваться следующие средства: пестициды; биологические фунгициды (биологически активные вещества органического происхождения, подавляющие жизнеспособность ли вызывающие гибель микроорганизмов), энтомофаги (хищные и паразитические насекомые, являющиеся естественными врагами вредителей леса); вирусы; и иные (например, аэрозоли или вещества, образующие на поверхности кладок яиц воздухонепроницаемые пленки), а также следующие виды работ: развешивание феромонных ловушек; сбор и уничтожение яйцекладок, гнезд вредителей; обработка нетоксичными средствами; нанесение ловчих клеевых поясов.

Препараты для обработки насаждений уполномоченные органы выбирают из числа разрешенных к применению на территории Российской Федерации (в соответствии с Государственным каталогом пестицидов и агрохимикатов, разрешенных к применению на территории Российской Федерации.

Рубка лесных насаждений в целях регулирования породного и возрастного составов лесных насаждений, зараженных вредными организмами, проводится на основании утвержденного в установленном порядке акта обследования.

Рубка лесных насаждений, зараженных вредными организмами, включает в себя следующие мероприятия:

- рубку и выкладку ловчих деревьев с их последующей уборкой;
- рубку лесных насаждений, являющихся очагами вредных организмов.

Рубка лесных насаждений, являющихся очагами вредных организмов, проводится сплошным способом. Отвод лесосек осуществляется в соответствии с Правилами заготовки древесины.

Таблица 2.17.2.4

Параметры мероприятий по ликвидации очагов вредных организмов

Наименование мероприятия	Единицы измерения	Объем мероприятия	Срок проведения	Ежегодный объем мероприятия
1. Проведение обследований очагов вредных организмов	га	по мере необходимости		по мере необходимости
2. Уничтожение или подавление численности вредных организмов:		по мере необходимости		по мере необходимости
2.1. Авиационным способом – внесение пестицидов методом опрыскивания	га	по мере необходимости		по мере необходимости
2.2. Наземным способом – опрыскивание или аэрозольная обработка лесных участков	га	по мере необходимости		по мере необходимости
3. Рубка лесных насаждений в целях регулирования породного и возрастного состава лесных насаждений, зараженных вредными организмами		по мере необходимости		по мере необходимости
3.1. Рубка и выкладка ловчих деревьев с их последующей уборкой	м³	по мере необходимости		по мере необходимости
3.2. Рубка лесных насаждений, являющихся очагами вредных организмов	га/м³	по мере необходимости		по мере необходимости

В перспективе на территории лесничества могут появляться поврежденные насаждения, очаги вредных организмов, поэтому специалисты лесничества обязаны следить за санитарным и лесопатологическим состоянием лесов и своевременно выявлять участки, нуждающиеся в проведении санитарно-оздоровительных мероприятий и мероприятий по ликвидации очагов вредных организмов.

2.17.3. Требования к воспроизводству лесов (нормативы, параметры, сроки проведения мероприятий по лесовосстановлению, лесоразведению, уходу за лесами)

Лесовосстановление

Лесовосстановление должно осуществляться в соответствии с «Правилами лесовосстановления», утвержденными приказом МПР России от 29.06.2016 г. № 375.

Лесовосстановление осуществляется в целях восстановления вырубленных, погибших, поврежденных лесов. Лесовосстановление должно обеспечивать восстановление лесных насаждений, сохранение биологического разнообразия лесов, охранение полезных функций лесов.

Лесовосстановление осуществляется путем естественного, искусственного или комбинированного восстановления лесов.

Естественное восстановление лесов (далее - естественное лесовосстановление) осуществляется вследствие как природных процессов, так и мер содействия лесовосстановлению: путем сохранения подроста лесных древесных пород при проведении рубок лесных насаждений, минерализации почвы, огораживании (далее - содействие естественному лесовосстановлению).

Искусственное восстановление лесов (далее - искусственное лесовосстановление) осуществляется путем создания лесных культур: посадки сеянцев, саженцев, в том числе с закрытой корневой системой, черенков или посева семян лесных растений, в том числе при реконструкции малоценных лесных насаждений.

Комбинированное восстановление лесов (далее - комбинированное лесовосстановление) осуществляется за счет сочетания естественного и искусственного лесовосстановления.

Лесовосстановление обеспечивается:

а) на лесных участках, предоставленных в аренду для заготовки древесины - арендаторами этих лесных участков;

б) на лесных участках, за исключением указанных в пункте “а”, - органами государственной власти, органами местного самоуправления в пределах их полномочий, определенных в соответствии со статьями 81-84 ЛК РФ.

Лесовосстановление проводится на вырубках, гарях, прогалинах, землях, не занятых лесными насаждениями и требующих лесовосстановления. Главными лесными древесными породами при лесовосстановлении не покрытых лесной растительностью лесных земель на территории лесничества, в зависимости от условий местопроизрастания, являются кедр, сосна, лиственница, ель и пихта, а сопутствующими - берёза и осина.

В целях лесовосстановления обеспечивается ежегодный учет площадей вырубок, гарей, прогалин, иных не занятых лесными насаждениями или пригодных для лесовосстановления земель, при котором, в зависимости от состояния и количества на них подроста и молодняка, определяются способы лесовосстановления в соответствии с требованиями таблицы 2 Приложений 22 к Правилам лесовосстановления. При этом отдельно учитываются площади лесных участков, подлежащие естественному лесовосстановлению вследствие природных процессов, содействию естественному лесовосстановлению, искусственному лесовосстановлению и комбинированному лесовосстановлению.

Учет земель, требующих лесовосстановления, производится по данным государственного лесного реестра, материалам лесоустройства, материалам специальных обследований, при отводе лесосек и осмотре мест осуществления лесосечных работ (осмотре лесосек).

Лесовосстановительные мероприятия на каждом лесном участке, предназначенном для проведения лесовосстановления, осуществляются в соответствии с проектом лесовосстановления.

При составлении проекта лесовосстановления проводятся:

- обследование лесного участка;
- проектирование способа лесовосстановления;
- отвод лесного участка.

При отводе лесного участка для проектирования работ по естественному, искусственному и комбинированному лесовосстановлению проводится его геодезическая съемка с привязкой к границам лесного квартала, дорогам и другим постоянным ориентирам.

Проект лесовосстановления должен содержать:

характеристику местоположения лесного участка (наименование лесничества (лесопарка), участкового лесничества, номер квартала, номер выдела, площадь лесного участка);

характеристику лесорастительных условий лесного участка (в том числе рельефа, гидрологических условий, почвы);

характеристику вырубки (количество пней на единице площади, состояние очистки от порубочных остатков и валежной древесины, характер и размещение оставленных деревьев и кустарников, степень задернения и минерализации почвы;

характеристику имеющегося подроста и молодняка лесных древесных пород (состав пород, средний возраст, средняя высота, количество деревьев и кустарников на единице площади, размещение их по площади лесного участка, состояние лесных насаждений и его оценка);

обоснование проектируемого способа лесовосстановления, главной лесной древесной породы, породного состава восстанавливаемых лесов, с учетом особенностей производства работ в различных категориях защитных лесов и особо защитных участках лесов;

сроки и технологии (методы) выполнения работ по лесовосстановлению;

требования к используемому для лесовосстановления посадочному материалу;

требования к молоднякам, площади которых подлежат отнесению к землям, занятым лесными насаждениями, для признания работ по лесовосстановлению завершенными (возраст, количество деревьев главных лесных древесных пород, средняя высота).

Выбор способа лесовосстановления проводят с учетом следующих условий (таб. 2.17.3.1):

Таблица 2.17.3.1

Способы лесовосстановления в зависимости от количества жизнеспособного подроста и молодняка главных лесных древесных пород

(Таблица 2 Приложение 22 к Правилам лесовосстановления)

Способы лесовосстановления		Древесные породы	Группы типов леса, типы лесорастительных условий	Количество жизнеспособного подроста и молодняка, тыс. штук на 1 га
Среднесибирский подтаежно-лесостепной район				
Естественное лесовосстановление	путем мероприятий по сохранению подроста, ухода за подростом	Сосна, лиственница	Лишайниковые, каменистые, мертвопокровные, остепненные	Более 4
			Брусничные, рододендровые, травяные	Более 3
			Зеленомошные, кисличные, черничные, разнотравные	Более 3
			Крупнотравные, долгомошные, травяно-болотные, сфагновые	Более 2

Способы лесовосстановления		Древесные породы	Группы типов леса, типы лесорастительных условий	Количество жизнеспособного подроста и молодняка, тыс. штук на 1 га
		Ель, пихта	Зеленомошные, черничные, разнотравные, папоротниковые, кисличные	Более 2,5
			Долгомошные, сфагновые, крупнотравные, папоротниковые	Более 2
	путем минерализации почвы	Сосна, лиственница	Лишайниковые, каменистые, мертвопокровные, остепненные	2 - 4
			Брусничные, рододендровые, травяные	2 - 3
			Зеленомошные, кисличные, черничные, разнотравные	2 - 3
			Крупнотравные, долгомошные, травяно-болотные, сфагновые	1,5 - 2
		Ель, пихта	Зеленомошные, черничные, разнотравные, папоротниковые, кисличные	1,5 - 2,5
			Долгомошные, сфагновые, крупнотравные, папоротниковые	1,5 - 2
Комбинированное лесовосстановление		Сосна, лиственница	Лишайниковые, каменистые, мертвопокровные, остепненные	1 - 2
			Брусничные, рододендровые, травяные	1 - 2
			Зеленомошные, кисличные, черничные, разнотравные	1 - 2
			Крупнотравные, долгомошные, травяно-болотные, сфагновые	1 - 1,5
		Ель, пихта	Зеленомошные, черничные, разнотравные, папоротниковые, кисличные	1 - 1,5
			Долгомошные, сфагновые, крупнотравные, папоротниковые	1 - 1,5
Искусственное лесовосстановление		Сосна, лиственница	Лишайниковые, каменистые, мертвопокровные, остепненные	Менее 1
			Брусничные, рододендровые, травяные	Менее 1
			Зеленомошные, кисличные, черничные, разнотравные	Менее 1
			Крупнотравные, долгомошные, травяно-болотные, сфагновые	Менее 1
		Ель, пихта	Зеленомошные, черничные, разнотравные, папоротниковые, кисличные	Менее 1
			Долгомошные, сфагновые, крупнотравные, папоротниковые	Менее 1
Естественное лесовосстановление путем мероприятий по сохранению подроста, ухода за подростом		Сосна кедровая сибирская	Лишайниковые, каменистые, мертвопокровные, рододендровые, остепненные	Более 2,5
Естественное лесовосстановление путем мероприятий по сохранению подроста, ухода за подростом		Сосна кедровая сибирская	Брусничные, зеленомошные, кисличные, черничные, разнотравные	Более 2
Естественное лесовосстановление		Сосна кедровая сибирская	Лишайниковые, каменистые, мертвопокровные, рододендровые, остепненные	1,5-2,5
			Брусничные, зеленомошные, кисличные, черничные, разнотравные	1-1,5
Комбинированное лесовосстановление		Сосна кедровая сибирская	Для всех условий	1-1,5
Искусственное лесовосстановление		Сосна кедровая сибирская	Для всех условий	Менее 1

Естественное лесовосстановление

Естественное лесовосстановление вследствие природных процессов планируется в зоне притундровых лесов и редкостойной тайги, таежной зоне хвойно-широколиственных лесов и Южно-Сибирской горной зоне в соответствии с приказом Минприроды Росссии от 18 августа 2014 г. №367 «Об утверждении Перечня лесорастительных зон Российской Федерации и Перечня лесных районов Российской Федерации», с изменениями, внесенными приказом Минприроды России от 23 декабря 2014 г. № 569, приказом Минприроды России от 21 марта 2016 г. № 83.

Усть-Ордынское лесничество полностью расположено в лесостепной зоне, в которой в соответствии с «Правилами лесовосстановления», утвержденными приказом МПР России от 29.06.2016 г. № 375, естественного лесовосстановления вследствие природных процессов не предусмотрено.

В целях содействия естественному лесовосстановлению осуществляются следующие мероприятия:

- сохранение возобновившегося под пологом лесных насаждений жизнеспособного поколения главных лесных древесных пород лесных насаждений (подрост) (далее - главные лесные древесные породы), способного образовывать в данных природно-климатических условиях новые лесные насаждения (подрост). Древесные растения в возрасте до двух лет (самосев) в числе подроста не учитываются;
- сохранение жизнеспособного укоренившегося подроста и молодняка (экземпляров высотой более 2,5 метров), главных лесных древесных пород, при проведении рубок лесных насаждений;
- уход за подростом главных лесных древесных пород на площадях, не занятых лесными насаждениями (приземление подроста, оправка подроста, окашивание подроста, изреживание подроста, внесение удобрений, обработка гербицидами);
- минерализация поверхности почвы на местах планируемых рубок спелых и перестойных насаждений и на вырубках;
- оставление семенных деревьев, куртин и групп;
- огораживание площадей.
- подавление корнеотпрысковой способности деревьев (инъекции арборицидов или окольцовывание).

Меры по сохранению подроста лесных насаждений ценных лесных древесных пород осуществляются одновременно с проведением рубок лесных насаждений. Рубка в таких случаях проводится преимущественно в зимнее время по снежному покрову с применением технологий, позволяющих обеспечить сохранение от уничтожения и повреждения количество подроста и молодняка ценных лесных древесных пород в количестве, определенном при отводе лесосек. После проведения рубок проводится уход за сохраненным подростом и молодняком лесных древесных пород путем освобождения от завалов порубочными остатками, вырубки сломанных и поврежденных экземпляров.

Сохранению подлежит жизнеспособный подрост и молодняк главных лесных древесных пород – для лесничества: сосновых, кедровых, лиственничных, еловых и пихтовых насаждений, в соответствующих им природно-климатических условиях.

При проведении выборочных рубок учету и сохранению подлежит весь имеющийся под пологом леса подрост и молодняк, независимо от количества, степени жизнеспособности и характера их размещения по площади.

При отводе лесных насаждений в сплошную рубку выделяются участки леса площадью более 1 гектара, на которых имеется подрост и молодняк в количестве, достаточном для обеспечения естественного восстановления леса с преобладанием лесных насаждений ценных лесных древесных пород, и участки, где после завершения рубок требуются меры по лесовосстановлению.

Содействие естественному лесовосстановлению путем огораживания площадей в Усть-Ордынском лесничестве не планируется.

Содействие естественному лесовосстановлению путем минерализации почвы проводится на площадях, на которых имеются источники семян главных лесных древесных пород лесных насаждений (примыкающие лесные насаждения, отдельные семенные деревья или их группы, куртины, полосы, под пологом поступающих в рубку лесных насаждений с полнотой не более 0,6).

На участках проводится минерализация не менее 25 - 30% поверхности почвы в годы удовлетворительного и обильного урожая семян лесных растений до начала опадения семян главных лесных древесных пород. Минерализация поверхности почвы проводится как в виде отдельного мероприятия по содействию естественному лесовосстановлению, так и в комплексе с сохранением семенников, семенных куртин и групп деревьев.

Минерализация поверхности почвы осуществляется путем обработки почвы механическими, химическими или огневыми средствами в зависимости от механического состава и влажности почвы, густоты и высоты травяного покрова, мощности лесной подстилки, количества семенных деревьев.

Результаты проведенных мер содействия естественному лесовосстановлению признаются достаточными в случае их соответствия критериям и требованиям к молоднякам, площади которых подлежат отнесению к землям, занятым лесными насаждениями, установленным в таблице 1 Приложения 22 к Правилам лесовосстановления.

Учет эффективности мер содействия естественному лесовосстановлению проводится через два года после проведения работ.

При количестве подроста менее, указанного в таблице 2 Приложения 22 к Правилам лесовосстановления (таблица 2.17.3.1) предусматриваются дополнительные меры искусственного или комбинированного лесовосстановления.

Искусственное лесовосстановление

Искусственное лесовосстановление проводится в случае, если невозможно обеспечить естественное или нецелесообразно комбинированное лесовосстановление хозяйственно ценными лесными древесными породами, а также на лесных участках, на которых погибли лесные культуры.

В целях создания условий для качественного выполнения всех последующих технологических операций, а также для уменьшения пожарной опасности и улучшения санитарного состояния лесных культур проводится подготовка лесного участка для создания лесных культур.

Подготовка лесного участка к созданию лесных культур включает;

маркировку линий будущих рядов лесных культур или полос обработки почвы и обозначение мест, опасных для работы техники;

сплошную или полосную (частичную) расчистку площади от валежной древесины, камней, нежелательной древесной растительности, мелких пней, стволов усохших деревьев;

корчевку пней, препятствующих движению техники или уменьшение их высоты до уровня, не препятствующего движению техники;

планировку поверхности лесного участка, при необходимости проведение мелиоративных работ, нарезку террас на склонах;

при необходимости - предварительную борьбу с вредными почвенными организмами.

на заболоченных, избыточно увлажненных почвах - проведение осушительных мероприятий.

Способы обработки почвы (сплошная или частичная) выбираются при проектировании искусственного лесовосстановления в зависимости от природно-климатических условий, типов почвы и иных факторов.

Обработка почвы осуществляется на всем участке (сплошная обработка) или на его части (частичная обработка) преимущественно механическим способом.

Сплошная механическая обработка может проводиться на участках, не имеющих препятствий для работы техники (при крутизне склонов до 6 градусов и отсутствии водной и ветровой эрозии почвы).

Частичная механическая обработка почвы осуществляется путём полосной вспашки, минерализации или рыхления почвы на полосах или площадках, нарезки борозд или траншей, образования микроповышений (пластов, гряд, гребней, холмиков), подготовки ямок.

Без предварительной обработки почвы, как исключение, допускается создание лесных культур путем посадки саженцев на хорошо очищенных вырубках с количеством пней до 500 штук на 1 гектар при отсутствии опасности возобновления быстрорастущих лесных насаждений малоценных лесных древесных пород.

Лесные культуры могут создаваться из лесных растений одной главной лесной древесной породы (чистые культуры) или из лесных растений нескольких главных и сопутствующих лесных древесных и кустарниковых пород (смешанные культуры).

Главная лесная древесная порода выбирается из местных лесных древесных пород и должна отвечать целям лесовосстановления и соответствовать природно-климатическим условиям лесного участка.

Для Усть-Ордынского лесничества главной лесной древесной породой является сосна обыкновенная.

Основным методом создания лесных культур является посадка, которая осуществляется различными видами посадочного материала. Посадка предпочтительнее на почвах, подверженных водной и ветровой эрозии, на избыточно увлажненных почвах и на участках с быстрым зарастанием посадочных мест сорной растительностью, а также в районах с недостаточным увлажнением.

Для искусственного и комбинированного лесовосстановления используется посадочный материал, соответствующий критериям и требованиям, указанным в таблице 1 Приложения 22 (для Среднесибирского подтаежно-лесостепного района) к Правилам лесовосстановления (таблица 2.17.3.2 и 2.17.3.3). Допускается применять посадочный материал в возрасте менее указанного в таблицах 1 Приложений 13 и 22 к Правилам лесовосстановления, при соответствии его требованиям по высоте и диаметру стволика у корневой шейки.

Создание лесных культур посевом семян допускается на лесных участках со слабым развитием травянистого покрова. Посев возможен в таежной зоне на участках с сухими песчаными и каменистыми почвами.

В большинстве случаев лучшим сроком посадки и посева лесных культур является ранняя весна, до начала распускания почек.

Лесные культуры создают в соответствии с проектируемой густотой посадки (посева).

На вырубках таежной зоны лесов на свежих, влажных и переувлажненных почвах первоначальная густота культур, создаваемых посадкой сеянцев, должна быть не менее 3 тысяч на 1 гектаре, на сухих почвах и в лесостепной зоне - 4 тысяч штук на 1 гектаре. При создании лесных культур посевом семян число посевных мест по сравнению с указанными нормами густоты культур при посадке сеянцев увеличивается на 20%. При посадке лесных культур саженцами, сеянцами с закрытой корневой системой допускается снижение количества высаживаемых растений до 2,0 тысяч штук на 1 гектаре.

Технологические схемы создания лесных культур отражены в таблице 2.17.3.2.

Комбинированное лесовосстановление

Комбинированное лесовосстановление осуществляется путем посадки и посева на лесных участках, на которых естественное лесовосстановление лесных насаждений главными лесными древесными пород не обеспечивается.

При комбинированном лесовосстановлении первоначальная густота посадки (посева) главной лесной древесной породы на единице площади устанавливается в зависимости от количества имеющегося жизнеспособного подроста и молодняка главной лесной древесной породы. Общее количество культивируемых растений и подроста главной лесной древесной породы должно быть в таежной зоне не менее 3 тысяч на 1 гектаре, на сухих почвах и в лесостепной зоне - 4 тысяч штук на 1 гектаре.

Комбинированное лесовосстановление под пологом лесных насаждений проводится в зеленых зонах в целях повышения санитарно-гигиенических функций, в противоэрозионных и других защитных лесах.

Первоначальная густота лесных культур при комбинированном лесовосстановлении под пологом лесных насаждений должна составлять не менее 50% от первоначальной густоты, установленной пунктом 37 Правил лесовосстановления.

Лесные культуры с приживаемостью менее 25% считаются погибшими.

Технологические схемы комбинированного лесовосстановления отражены в таблице 2.17.3.3.

Таблица 2.17.3.2

Технологические схемы создания лесных культур

Тип условий местопроизрастания	Группы типов леса, почвы	Номер технологической схемы	Подготовка почвы, используемые машины и орудия	Обработка почвы, используемые машины и орудия	Главная порода	Способ производства лесных культур, используемый агрегат	Размещение растений, м: между рядами / в рядах	Уход за лесными культурами
При нормативе 4 тыс. шт./га								
B_2 C_{2-3}	Сосняки, лиственничники, березняки зеленомошные, осочково-разнотравные, разнотравные на супесчаных и суглинистых почвах	1	Расчистка полос шириной 3,5 м бульдозером. Расстояние между центрами полос 3-5 м, Т-100 или ЛХТ-4+КРП-2,5 создание сплошных минерализованных противопожарных полос по периметру площади шириной от 3 до 4 метров	Нарезка борозд, ЛХТ-4+ПКЛ-70 или ПЛП-1,2	С-С-С Л-Л-Л	Посев вручную или с использованием высевающего приспособления к плугу ПКЛ-70, глубина заделки семян 5 мм	Число посевных мест 4,8 тыс.шт./га 4,0м*0,52 м; 0,8 кг семян 1кл. качества на 1 га	0-1-2-2, ручной
	Сосняки, лиственничники, ельники, березняки крупнотравно-папоротниковые на сырых и избыточно-увлажнённых почвах	2	Расчистка полос шириной 3,5 м с расстоянием между центрами 8-10 м, Т-100 создание сплошных минерализованных противопожарных полос по периметру площади шириной от 3 до 4 метров	Нарезка борозд, Т-100+ПЛП-135 глубиной 20-25 см	С-С-С Л-Л-Л	Посадка 2-3-х летних сеянцев в пласт вручную	Число посадочных мест 4 тыс. шт./га 4,0 м*0,62 м;	КЛБ-1,7 0-2-1-1

Тип условий местопроизрастания	Группы типов леса, почвы	Номер технологической схемы	Подготовка почвы, используемые машины и орудия	Обработка почвы, используемые машины и орудия	Главная порода	Способ производства лесных культур, используемый агрегат	Размещение растений, м: между рядами / в рядах	Уход за лесными культурами
При нормативе 3 тыс. шт./га								

Тип условий местопроизрастания	Группы типов леса, почвы	Номер технологической схемы	Подготовка почвы, используемые машины и орудия	Обработка почвы, используемые машины и орудия	Главная порода	Способ производства лесных культур, используемый агрегат	Размещение растений, м: между рядами в рядах	Уход за лесными культурами
B_2 C_{2-3}	Сосняки, лиственничники, березняки зеленомошные, осочково-разнотравные, разнотравные на супесчаных и суглинистых почвах	1	Расчистка полос шириной 3,5 м бульдозером. Расстояние между центрами полос 3-5 м, Т-100 или ЛХТ-4+КРП-2,5; создание сплошных минерализованных противопожарных полос по периметру площади шириной от 3 до 4 метров	Нарезка борозд, ЛХТ-4+ПКЛ-70 или ПЛП-1,2	С-С-С Л-Л-Л	Посев вручную или с использованием высевающего приспособления к плугу ПКЛ-70, глубина заделки семян 5 мм	Число посевных мест 3,6 тыс. шт./га; 4,0 м*0,69 м; 0,6 кг семян 1кл. качества на 1 га	0-1-2-2, ручной
	Сосняки, лиственничники, ельники, березняки крупнотравно-папоротниковые на сырых и избыточно-увлажнённых почвах	2	Расчистка полос шириной 3,5 м с расстоянием между центрами 3-5 м, Т-100; создание сплошных минерализованных противопожарных полос по периметру площади шириной от 3 до 4 метров	Нарезка борозд, Т-100+ПЛП-135 глубиной 20-25 см	С-С-С Л-Л-Л	Посадка 2-3-х летних сеянцев в пласт вручную	Число посадочных мест 3 тыс. шт./га 4 м*0,83 м;	КЛБ-1,7 0-1-1-1

Примечание:

При посадке лесных культур крупномерным посадочным материалом (саженцами) и посадочным материалом, обеспечивающим максимальную приживаемость (с закрытой корневой системой) допускается снижение количества высаживаемых растений до 2,0 тысяч штук на 1 гектар.

Таблица 2.17.3.3

Технологические схемы комбинированного лесовосстановления

Тип условий местопроизрастания	Группы типов леса, почвы	Номер технологической схемы	Подготовка почвы, используемые машины и орудия	Обработка почвы, используемые машины и орудия	Главная порода	Способ производства лесных культур, используемый агрегат	Размещение растений, м: между рядами в рядах	Уход за лесными культурами
При нормативе 4 тыс. шт./га								
B_2 C_{2-3}	Сосняки, лиственничники, березняки зеленомошные, осочково-разнотравные, разнотравные на супесчаных и суглинистых почвах	1	Расчистка полос шириной 3,5 м бульдозером. Расстояние между центрами полос 8-10 м, создание сплошных минерализованных противопожарных полос по периметру площади шириной от 3 до 4 метров; Т-100 или ЛХТ-4+КРП-2,5	Нарезка борозд, ЛХТ-4+ПКЛ-70 или ПЛП-1,2	С-С-С Л-Л-Л	Посев вручную или с использованием высевающего приспособления к плугу ПКЛ-70, глубина заделки семян 5 мм	Число посевных мест 1,2….3,6 тыс. шт./ га; 0,2-0,5 кг семян 1кл. качества на 1 га	0-1-2-2, ручной
	Сосняки, лиственничники, ельники, березняки крупнотравно-папоротниковые на сырых и избыточно-увлажнённых почвах	2	Расчистка полос шириной 3,5 м с расстоянием между центрами 8-10 м, , создание сплошных минерализованных противопожарных полос по периметру площади шириной от 3 до 4 метров; Т-100 или ЛХТ-4+КРП-2,5	Нарезка борозд, Т-100+ПЛП-135 глубиной 20-25 см	С-С-С Л-Л-Л	Посадка 2-3-х летних сеянцев в пласт вручную	Число посадочных мест 1….3 тыс. шт./га	КЛБ-1,7 0-2-1-1

Тип условий местопроизрастания	Группы типов леса, почвы	Номер технологической схемы	Подготовка почвы, используемые машины и орудия	Обработка почвы, используемые машины и орудия	Главная порода	Способ производства лесных культур, используемый агрегат	Размещение растений, м: между рядами в рядах	Уход за лесными культурами
При нормативе 3 тыс. шт./га								
B_2 C_{2-3}	Сосняки, лиственничники, березняки зеленомошные, осочково-разнотравные, разнотравные на супесчаных и суглинистых почвах	1	Расчистка полос шириной 3,5 м бульдозером. Расстояние между центрами полос 8-10 м, создание сплошных минерализованных противо-пожарных полос по пери-метру площади шириной от 3 до 4 метров; Т-100 или ЛХТ-4+КРП-2,5	Нарезка борозд, ЛХТ-4+ПКЛ-70 или ПЛП-1,2	С-С-С Л-Л-Л	Посев вручную или с использованием высевающего приспособления к плугу ПКЛ-70, глубина заделки семян 5 мм	Число посевных мест 1,2….2,4 тыс. шт./ га; 0,2-0,4 кг семян 1кл. качества на 1 га	0-1-2-2, ручной
	Сосняки, лиственничники, ельники, березняки крупнотравно-папоротни-ковые на сырых и избыточно-увлажнённых почвах	2	Расчистка полос шириной 3,5 м бульдозером. Расстояние между центрами полос 8-10 м, создание сплошных минерализованных полос по периметру площади шириной от 3 до 4 метров; Т-100 или ЛХТ-4+КРП-2,5	Нарезка борозд, Т-100+ПЛП-135 глубиной 20-25 см	С-С-С Л-Л-Л	Посадка 2-3-х летних сеянцев в пласт вручную	число посадочных мест 1….2 тыс. шт./га	КЛБ-1,7 0-1-1-1

Примечание:

Схема размещения устанавливается в проекте лесовосстановления в зависимости от расположения имеющегося подроста и молодняка лесных насаждений главной лесной древесной породы на данном участке.

В целях предотвращения зарастания поверхности почвы сорной травянистой и древесно-кустарниковой растительностью, накопления влаги в почве, проводится агротехнический и лесоводственный уходы за лесными культурами.

К агротехническому уходу относятся:

ручная оправка растений от завала травой и почвой, заноса песком, размыва и выдувания почвы, выжимания морозом;

рыхление почвы с одновременным уничтожением травянистой и древесной растительности в рядах культур и междурядьях;

дополнение лесных культур, подкормка минеральными удобрениями и полив лесных культур.

К лесоводственному уходу относятся:

уничтожение или предупреждение появления травянистой и нежелательной древесной растительности;

В лесной зоне агротехнический и лесоводственный уходы проводятся с целью предотвращения снижения прироста лесных насаждений главной древесной породы. В лесостепной и степной зонах, зонах полупустынь и пустынь агротехнический уход направлен на накопление и экономное расходование почвенной влаги.

Применение химических средств для борьбы с сорной травянистой и нежелательной лесной древесной растительностью допускается в исключительных случаях с учетом требований охраны окружающей среды в соответствии с законодательством Российской Федерации.

Дополнению (посадке взамен погибших растений) подлежат лесные культуры с приживаемостью 25 - 85%. Дополнение проводится в количестве, обеспечивающем количество деревьев главных пород, установленных для лесорастительных районов в таблице 1 Приложения 22 (для Среднесибирского подтаежно-лесостепного района) к Правилам лесовосстановления.

Минимальные параметры используемого для лесовосстановления посадочного материала должны соответствовать требованиям, указанным в таблице 2.17.3.4.

Таблица 2.17.3.4

Нормативные требования к посадочному материалу

Древесные породы	Возраст, лет	Диаметр стволика у корневой шейки, мм	Высота стволика, см
Среднесибирский подтаежно-лесостепной район			
Кедр	3–4	3	10
Сосна	2–3	2	10
Лиственница	2	2	15
Ель	3–4	2	10

Примечания:

1. Для сеянцев с закрытой корневой системой допускается уменьшение диаметра стволика у корневой шейки на 20 процентов. Для саженцев параметры надземной части увеличивают на 50 процентов и более.

2. Сеянцы и саженцы должны иметь корневую систему длиной не менее 10 и не более 25 см.

Для выращивания посадочного материала и создания лесных культур методом посева лесных семян должны использоваться только районированные семена лесных насаждений, соответствующие требованиям, установленным Федеральным законом от 17.12.1997 г. № 149-ФЗ «О семеноводстве» (в ред. от 03.07.2016 № 358-ФЗ).

Нормативы и параметры мероприятий по лесовосстановлению и лесоразведению приведены в таблице 2.17.3.5.

Таблица 2.17.3.5

Нормативы и параметры мероприятий по лесовосстановлению и лесоразведению

площадь, га

Показатели	Не покрытые лесной растительностью земли				Лесосеки сплошных рубок предстоящего периода	Лесоразведение	Всего
	гари и погибшие насаждения	вырубки	прогалины и пустыри	итого			
Земли, нуждающиеся в лесовосстановлении, всего	1176	6709	4	7889	10973	0	18862
В том числе по породам:							
- хвойным	950,5	6709	2	7661,5	9306,5	0	16968
- мягколиственным	225,5	0	2	227,5	1666,5	0	1894
В том числе по способам:							
Искусственное (создание лесных культур), всего	95	105	0	200	600	0	800
Из них по породам:							
- хвойным	95	105	0	200	600	0	800
- мягколиственным							0
Комбинированное, всего	0	0	0	0	0	0	0
Из него по породам:							
- хвойным	0	0	0	0	0	0	0
-мягколиственным							0
Естественное заращивание, всего	1081	6604	4	7689	10373	0	18062
Из него по породам:							
- хвойным	855,5	6604	2	7461,5	8706,5	0	16168
- мягколиственным	225,5	0	2	227,5	1666,5	0	1894

Министерством лесного комплекса Иркутской области обеспечивается ежегодный учет не покрытых лесной растительностью земель, при котором они подразделяются на доступные и недоступные для лесовосстановления. По результатам натурного обследования, в том числе при отводе лесосек, проектируются мероприятия по обеспечению доступности земель, способы и методы лесовосстановления. При этом отдельно учитывают площади, нуждающиеся в проведении мероприятий по естественному лесовосстановлению, искусственному лесовосстановлению, комбинированному лесовосстановлению, а также площади, где за счет естественного зарастания земель обеспечивается создание молодняков без хозяйственного воздействия.

К землям, недоступным для лесовосстановления, относятся: нерасчищенные гари и ветровальники, транспортно недоступные, заболоченные и иные земли, на которых лесовосстановление невозможно без проведения мероприятий, обеспечивающих их доступность.

В таблице 2.17.3.6. приведено распределение земельного фонда (не покрытых лесной растительностью земель и лесосек сплошных рубок предстоящего периода) на территории Усть-Ордынского лесничества по доступности для лесовосстановления и способам лесовосстановления.

В таблице отражены проведенные меры содействия естественному возобновлению леса, на участках, где возобновление главными породами не закончено, определены площади участков, на которых обеспечивается создание молодняков без хозяйственного воздействия за счёт естественного зарастания земель. Доступные для лесовосстановления земли, нуждающиеся в хозяйственном воздействии, распределены по способам лесовосстановления.

Таблица 2.17.3.6

Распределение земельного фонда по доступности для лесовосстановления и способам лесовосстановления

Показатели	Не покрытые лесной растительностью земли				Лесосеки сплошных рубок предстоящего (десятилетнего) периода	Лесоразведение	Всего
	гари и погибшие насаждения	вырубки	прогалины и пустыри	итого			
Земельный фонд, всего	1176	6709	4	7889	10973		18862
в том числе земли:							
- недоступные для лесовосстановления	451	-	4	455	3333		3788
- доступные для лесовосстановления	725	6709	0	7434	7640	0	15074
Из числа земель, доступных для лесовосстановления:							
- обеспечивается создание молодняков без хозяйственного воздействия за счёт естественного зарастания земель	-	-	-	-	-	-	-
- земли, на которых проведены меры содействия естественному возобновлению леса, но возобновление главными породами не закончено	-	5904	-	5904			5904
- земли, нуждающиеся в хозяйственном воздействии, всего	725	805	0	1530	7640	0	9170
в том числе требуется лесовосстановление:							
- искусственное (создание лесных культур)	95	105		200	600		800
- комбинированное				0			0
- естественное	630	700	0	1330	7040	0	8370
На землях, оставленных под естественное лесовосстановление намечается:							

Показатели	Не покрытые лесной растительностью земли				Лесосеки сплошных рубок предстоящего (десятилетнего) периода	Лесоразведение	Всего
	гари и погибшие насаждения	вырубки	прогалины и пустыри	итого			
- сохранение подроста и агротехнический уход за ним	230	400		630	5020		5650
минерализация поверхности почвы	400	300		700	2020		2720

Примечание:

Площадь лесосек сплошных рубок предстоящего периода (до 31.12.2018 г.) приведена с учётом среднегодового фактического размера сплошных рубок спелых и перестойных насаждений и сплошных санитарных рубок за последние 3 года.

Поскольку общий годовой объём запроектированных лесовосстановительных мероприятий на лесосеках предстоящего периода зависит от уровня фактического освоения расчётной лесосеки, то в случае изменения процентного использования расчётной лесосеки по сплошным рубкам объёмы лесовосстановительных мероприятий должны быть соответственно уменьшены или увеличены.

Руководствуясь данными, приведёнными в таблице 2.17.3.6, проведён расчёт ежегодных объёмов лесовосстановительных мероприятий. Суммарно на не покрытых лесной растительностью землях и лесосеках сплошных рубок предстоящего периода намечаются следующие объёмы лесовосстановительных мероприятий:

- искусственное лесовосстановление 80 га, или 9%;
- комбинированное лесовосстановление 0 га, или 0%;
- естественное лесовосстановление 837 га, или 91%, в том числе: сохранение подроста и агротехнический уход за ним 565 га, или 68% и минерализация поверхности почвы 272 га, или 32%.

Объёмы и мероприятия по выращиванию посадочного материала в питомниках и теплицах, потребность лесосеменной базы и питомнического хозяйства для лесовосстановления, сведения об объектах единого генетико-селекционного комплекса приведены в разделе 2.11.

К покрытым лесной растительностью землям, относятся участки с сомкнутостью полога древостоя не менее 0,4. Участки лесных земель, на площади которых в результате лесовосстановления созданы молодняки главных пород, переводят в земли, покрытые лесной растительностью при достижении лесными растениями параметров, указанных в таблице 2.17.3.7.

Таблица 2.17.3.7

Показатели молодняков, площади которых подлежат отнесению к землям, покрытым лесной растительностью

Древесные породы	Группа типов леса, типов лесорастительных условий	Возраст не менее, лет	Количество деревьев главных пород не менее, тыс.шт. на 1 га	Средняя высота деревьев главных пород не менее, м
Среднесибирский подтаежно-лесостепной район				
Сосна	Багульниковая, брусничная, разнотравная, крупнотравная, зеленомошная	8	1,9	1,2
Лиственница	Разнотравная, крупнотравная, зеленомошная	6	1,5	1,4
Ель	Разнотравная, крупнотравная, зеленомошная	10	1,7	0,8
Кедр	Разнотравная, крупнотравная, зеленомошная	10	1,5	0,8

Примечание: Нормативы по количеству деревьев главных пород приведены минимальные – с условием, что их количество будет обеспечивать минимально допустимое преобладание главных пород (6 единиц) в составе созданного молодняка смешанного породного состава (из главных и сопутствующих пород). Для создания молодняков, в составе которых доля главных пород выше, эти нормативы пропорционально увеличиваются.

Уход за лесами

Мероприятия по уходу за лесами проектируются в соответствии с Правилами ухода за лесами, утвержденными приказом Министерства природных ресурсов Российской Федерации от 16 июля 2007 г. № 185.

Уход за лесами осуществляется в целях повышения продуктивности лесов и сохранения их полезных функций путем вырубки части деревьев и кустарников, проведения агролесомелиоративных и иных мероприятий.

Уход за лесами осуществляется в соответствии с лесным планом субъекта Российской Федерации, лесохозяйственным регламентом лесничества (лесопарка), а также проектом освоения лесов.

Уход за лесами осуществляется лицами, использующими леса на основании проекта освоения лесов или органами государственной власти, органами местного самоуправления в пределах их полномочий, определенных в соответствии со статьями 81 - 84 Лесного кодекса Российской Федерации, в соответствии со статьей 19 Лесного кодекса Российской Федерации.

Уход за лесами путем проведения агролесомелиоративных мероприятий заключается в создании на лесных участках защитных лесных насаждений, обеспечивающих повышение противоэрозионных, водорегулирующих, санитарно-гигиенических и иных полезных функций лесов.

К иным мероприятиям по уходу за лесами относятся: реконструкция малоценных лесных насаждений (включая рубки реконструкции), уход за плодоношением древесных пород (в частности - кедра), обрезка сучьев деревьев, удобрение лесов, уход за опушками, уход за подлеском, уход за лесами путем уничтожения нежелательной древесной растительности и другие мероприятия.

В эксплуатационных лесах мероприятия по уходу за лесами направлены на достижение целей устойчивого, максимально эффективного получения высококачественной древесины и других лесных ресурсов, продуктов их переработки с обеспечением сохранения полезных функций лесов.

В защитных лесах мероприятия по уходу за лесами направлены на достижение целей сохранения средообразующих, водоохранных, защитных, санитарно-гигиенических, оздоровительных и иных полезных функций лесов.

В связи с истечением срока действия лесоустроительной документации лесничества из-за давности лесотаксационных работ Министерство лесного комплекса Иркутской области уточнило площади молодняков, нуждающихся в проведении рубок ухода.

Агролесомелиоративные мероприятия и иные мероприятия по уходу за лесами Министерством лесного комплекса Иркутской области не планируются.

Исходя из принятого срока повторяемости (10 лет), ежегодный размер ухода за молодняками определён в объёме 220 га с вырубаемым запасом 1980 м^3 хвороста и хмыза.

Нормативы и параметры ухода за молодняками и иных мероприятий по уходу за лесами, не связанных с рубками ухода приведены в таблице 2.17.3.8.

Таблица 2.17.3.8

Нормативы и параметры ухода за молодняками и иных мероприятий по уходу за лесами, не связанных с рубками ухода

Наименование видов ухода за лесами	Наименование участкового лесничества	Хозяйство (хвойное, твердолиственное, мягколиственное)	Древесная порода	Площадь, га	Вырубаемый запас, куб/м	Срок повторяемости, лет	Ежегодный размер площадь, га	Ежегодный размер вырубаемый запас, куб/м общий	Ежегодный размер вырубаемый запас, куб/м с 1 га
1	2	3	4	5	6	7	8	9	10
Проведение рубок ухода за лесами, в том числе:									
Осветления	Байтогское	хвойное	сосна	247,4	2048	10	24,7	204,8	8
		Итого хвойных		247,4	2048	10	24,7	204,8	8
Всего по участковому лесничеству				247,4	2048	10	24,7	204,8	8
Осветления	Тугутуйское	хвойное	сосна	541	3256	10	54,1	325,6	6
		Итого хвойных		541	3256	10	54,1	325,6	6
Всего по участковому лесничеству				541	3256	10	54,1	325,6	6
Осветления	Эхирит-Булагатское	хвойное	сосна	212	169,6	10	21,2	169,6	8
		Итого хвойных		212	1696	10	21,2	169,6	8
Всего по участковому лесничеству				212	1696	10	21,2	169,6	8
Всего по Усть-Ордынскому лесничеству				1000,4	7000	10	100	700	7

Нормативы режима рубок ухода в молодняках основных лесообразующих пород по группам типов леса приведены в таблице 2.17.3.9.

Таблица 2.17.3.9

Нормативы режима рубок ухода (осветления, прочистки) в насаждениях основных лесообразующих пород

Исходный состав насаждений	Группы типов леса	Возраст начала ухода (лет)	Осветления: миним. сомкнут. до ухода после ухода	Осветления: интенс. в % по запасу срок повтор.	Прочистки: миним. сомкнут. до ухода после ухода	Прочистки: интенс. в % по запасу срок повтор.	Целевой состав к возрасту спелости
Среднесибирский подтаёжно-лесостепной район							
1. Лиственные с участием сосны и лиственницы до 3 ед. состава	Крупнотравная, разнотравная, разнотравно-брусничная, злаковая	10-15	0,6 / 0,5	50-70 / 6-8	0,6 / 0,5	50-70 / 8-10	7СЗБ 7Л 3Б,Ос
2. Смешанные с участием сосны и лиственницы 4-6 единиц состава	Разнотравная, брусничнo-разнотравная, рододендроново-брусничная	20-25	0,7 / 0,6	30-40 / 10-12	0,7 / 0,6	30-40 / 10-12	8-10С 0-2Б,Ос 8-10Л 0-2Б,Ос
3. Чистые сосновые и лиственничные и с примесью лиственных до 3 единиц	Сухие (сухоразнотравные, толокнянковые, лишайниковые), брусничные, рододендроново-ольховниковые	25-30	0,8 / 0,7	20-25 / 10-15	0,8 / 0,7	20-30 / 10-15	9-10С 0-1Б,Ос 9-10Л 0-1Б,Ос
4. Чистые берёзовые и осиновые	Разнотравная, брусничнo-разнотравная, рододендроново-разнотравная	Не проводятся					
5. Берёзовые и осиновые с редкой примесью хвойных		Не проводятся					

Примечания:

Максимальный процент интенсивности рубок приведен для насаждений сомкнутостью (полнотой), равной 1,0. При меньших показателях сомкнутости (полноты), наличии опасности резкого снижения устойчивости и других неблагоприятных условиях, а также проведении ухода на участках с сетью технологических коридоров интенсивность рубки соответственно снижается.

Повышение интенсивности на 5-7% по запасу может допускаться при прорубке технологических коридоров и необходимости удаления большого количества нежелательных деревьев, не вызывающего отрицательных последствий.

2.18. Особенности требований к использованию лесов по лесорастительным зонами и лесным районам, включающих схему лесорастительного районирования лесничества, особенности требований (по нормативам, параметрам и срокам использования) к различным видам использования лесов в соответствии с лесорастительными зонами и лесными районами

Леса лесничества включены в одну лесорастительную зону и один лесной район (см. раздел 1.1.4). Особенности требований к различным видам использования лесов по лесорастительным зонам и лесным районам подробно освещены в предыдущих разделах главы 2.

Распределение территории лесничества по лесорастительным зонам и лесным районам осуществлено в соответствии с приказом Минприроды России от 18.08.2014 № 367 (в ред. от 21.03.2016 № 83) «Об утверждении перечня лесорастительных зон Российской Федерации и перечня лесных районов Российской Федерации».

Глава 3. Ограничения использования лесов

ЛК РФ рассматривает ограничение использования лесов как набор условий или запретов на осуществление определенной деятельности или действий и в виде установления обязанностей, определяемых настоящим регламентом и определенного отношения к действиям других организаций или физических лиц.

В ЛК РФ нет полного перечня ограничений и запретов на использование лесов, они в большинстве случаев содержатся в иных федеральных законах или нормативных правовых актах. В случаях нарушений порядка использования лесов в соответствии с настоящим регламентом использование лесов приостанавливается (ст. 28 Лесного кодекса РФ). Применительно к условиям Усть-Ордынского лесничества перечень ограничений и запретов приведен в нижеследующих таблицах.

3.1. Ограничения по видам целевого назначения лесов

В соответствии с действующим законодательством введены некоторые ограничения по видам целевого назначения лесов (таблица 3.1.1).

Таблица 3.1.1

Ограничения по видам целевого назначения лесов

№ п/п	Целевое назначение лесов	Ограничения использования лесов
I.	**Защитные леса**	Сплошные рубки осуществляются в случаях: а) если выборочные рубки не обеспечивают замену лесных насаждений, утрачивающих свои средообразующие, водоохранные, санитарно-гигиенические, оздоровительные и иные полезные функции, на лесные насаждения, обеспечивающие сохранение целевого назначения защитных лесов и выполняемых ими полезных функций; б) если строительство, реконструкция, эксплуатация объектов, не связанных с созданием лесной инфраструктуры, не запрещены или не ограничены в соответствии с законодательством Российской Федерации – ЛК РФ, ст. 17, ч. 4. При этом для строительства, реконструкции, эксплуатации линейных объектов допускаются сплошные рубки для создания просек шириной, определенной в соответствии с требованиями соответствующих нормативных правовых актов – Особенности*, п. 35. Запрещается: Создание лесоперерабатывающей инфраструктуры – ЛК РФ, ст. 14, ч. 2; Использование лесов в целях создания лесных плантаций не допускается – Особенности, п. 30.
1.	Леса, выполняющие функции защиты природных и иных объектов:	Запрещается проведение сплошных рубок лесных насаждений за исключением случаев, предусмотренных частью 4 статьи 17, частью 5.1. статьи 21 ЛК РФ и случаев проведения сплошных рубок в зонах с особыми условиями использования территорий, на которых расположены соответствующие леса, если режим указанных зон предусматривает вырубку деревьев, кустарников, лиан – ЛК РФ, ст. 105, ч. 1. Выборочные рубки лесных насаждений проводятся в порядке, установленном уполномоченным федеральным органом исполнительной власти – ЛК РФ, ст. 105, ч. 2. Площадь участка сплошной рубки, включая сплошные рубки реконструкции, не должна превышать 5 га при ширине лесосеки не более 100 метров, при протяженности ее равной не более одной трети участка (по ширине и длине), выполняющего определенные целевые функции или примыкающего к непокрытым лесной растительностью землям, а также к планируемым на ближайшие 5 лет вырубкам. В горных условиях и в равнинных лесах на склонах крутизной свыше 6° предельная площадь лесосеки составляет не более 3,0 га – Особенности, п. 19. Правила пожарной безопасности (пункт 15.3) запрещают осуществление мер предупреждения лесных пожаров, связанных со сплошными рубками.
	а) защитные полосы лесов, расположенные вдоль железнодорожных путей общего пользования, федеральных автомобильных дорог общего пользования, автомобильных дорог общего пользования, находящихся в собственности субъектов Российской Федерации	На основной их части в соответствии с породным составом и состоянием насаждений ведутся выборочные рубки лесных насаждений умеренной, умеренно-высокой и высокой интенсивности. В опушечной части полос шириной 50–100 м высокоинтенсивными рубками ухода в молодняках (со снижением сомкнутости до 0,5–0,4) формируются устойчивые сложные и разновозрастные насаждения, в последующем поддерживаемые выборочными рубками слабой и умеренной интенсивности – Особенности, п. 23.
2.	Ценные леса:	Запрещается проведение сплошных рубок лесных насаждений, за исключением случаев, предусмотренных частью 4 статьи 17, частью 5.1 статьи 21 ЛК РФ – ЛК РФ, ст. 106, ч. 1. Запрещается размещение объектов капитального строительства, за исключением линейных объектов и гидротехнических сооружений – ЛК РФ, ст. 106, ч. 2. Площадь участка сплошной рубки, включая сплошные рубки реконструкции, не должна превышать 5 га при ширине лесосеки не более 100 метров, при протяженности ее равной не более одной трети участка (по ширине и длине), выполняющего определенные целевые функции или примыкающего к непокрытым лесной растительностью землям, а также к планируемым на ближайшие 5 лет вырубкам. В горных условиях и в равнинных лесах на склонах крутизной свыше 6° предельная площадь лесосеки составляет не более 3,0 га – ЛК РФ, ст. 106, ч. 1; Особенности, п. 19.
	а) леса, расположенные в пустынных, полупустынных, лесостепных, лесотундровых зонах, степях, горах	Запрещается проведение сплошных рубок лесных насаждений, за исключением случаев, предусмотренных частью 4 статьи 17, частью 5.1 статьи 21 ЛК РФ. Выборочные рубки лесных насаждений ведутся очень слабой, слабой и умеренной интенсивности, за исключением санитарных рубок, интенсивность которых для вырубки погибших, поврежденных и малоценных насаждений может достигать очень высокой интенсивности, устанавливаемой Правилами заготовки древесины – Особенности, п. 26. Запрещается размещение объектов капитального строительства, за исключением линейных объектов и гидротехнических сооружений – ЛК РФ, ст. 106, ч. 2
	б) орехово-промысловые зоны	Выборочные рубки лесных насаждений ведутся очень слабой, слабой и умеренной интенсивности, за исключением санитарных рубок, интенсивность которых для вырубки погибших, поврежденных и малоценных насаждений может достигать очень высокой интенсивности, устанавливаемой Правилами заготовки древесины. Рубки реконструкции не допускаются. Рубки ухода высокой и очень высокой интенсивности могут проводиться при необходимости формирования молодняков – Особенности, п. 26.

№ п/п	Целевое назначение лесов	Ограничения использования лесов
	в) нерестоохранные полосы	Запрещается проведение сплошных рубок лесных насаждений, за исключением случаев, предусмотренных частью 4 статьи 17, частью 5.1 статьи 21 ЛК РФ. Выборочные рубки лесных насаждений ведутся очень слабой, слабой и умеренной интенсивности, за исключением санитарных рубок, интенсивность которых для вырубки погибших, поврежденных и малоценных насаждений может достигать очень высокой интенсивности, устанавливаемой Правилами заготовки древесины – Особенности, п. 26. Запрещается размещение объектов капитального строительства, за исключением линейных объектов и гидротехнических сооружений – ЛК РФ, ст. 106, ч. 2.
II.	Эксплуатационные леса	Ограничения на виды использования лесов отсутствуют – ЛК РФ, ст. 108, ч. 2.

***Особенности** – Особенности использования, охраны, защиты, воспроизводства лесов, расположенных в водоохранных зонах, лесов, выполняющих функции защиты природных и иных объектов, ценных лесов, а также лесов, расположенных на особо защитных участках лесов, утверждённые приказом Рослесхоза от 14.12.2010 г. № 485.

** **Санитарные правила** – Правила санитарной безопасности в лесах, утвержденные постановлением Правительства Российской Федерации от 20.05.2017 № 607.

3.2. Ограничения по видам особо защитных участков лесов

В соответствии с ЛК РФ (статья 102, часть 6) выделение особо защитных участков лесов (ОЗУЛ) и установление их границ осуществляется органами государственной власти, органами местного самоуправления в пределах их полномочий, определенных в соответствии со статьями 81–84 ЛК РФ. Подпунктом 39 статьи 81 ЛК РФ выделение ОЗУЛ и установление их границ отнесено к полномочиям органов государственной власти Российской Федерации.

ОЗУЛ выделяются в защитных лесах, эксплуатационных лесах, резервных лесах (часть 1 статьи 107 ЛК РФ).

Согласно постановлению Правительства Российской Федерации от 23.09.2010 № 736 (с изменениями на 24 ноября 2016 года) «О Федеральном агентстве лесного хозяйства» выделение особо защитных участков, установление и изменение их границ (подпункт 5.4.4.) осуществляет Рослесхоз.

Выделение особо защитных участков, установление и изменение их границ на территории Иркутской области по состоянию на 01.01.2018 г. Рослесхозом не осуществлено.

Перечень ОЗУЛ отражен в статье 102, части 3 ЛК РФ. Он не носит исчерпывающий характер, так как предусматривает наличие «других особо защитных участков лесов», не конкретизируя каких именно.

Лесоустроительная инструкция, утвержденная приказом Рослесхоза от 12.12.2011 № 516, содержит нормативы и признаки выделения ОЗУЛ. Она приводит расширенный перечень ОЗУЛ по сравнению с ЛК РФ (таблица 3.2.1).

Поскольку проектирование ОЗУЛ в Усть-Ордынском лесничестве не проведено, в практической деятельности (при отводах лесосек, проведении рубок и др.) необходимо руководствоваться нормативами и признаками выделения ОЗУЛ, отражёнными в таблице 3.2.1.

Таблица 3.2.1

Нормативы и признаки выделения особо защитных участков лесов

Наименование особо защитных участков лесов		Нормативы и признаки выделения особо защитных участков лесов
1.	Берегозащитные, почвозащитные участки лесов, расположенные вдоль водных объектов, склонов оврагов	Участки лесов в границах прибрежных защитных полос, ширина которых составляет:
		для берега водного объекта с обратным или нулевым уклоном – 30 м;
		для берега водного объекта с уклоном до трех градусов – 40 метров;
		для берега водного объекта с уклоном три и более градуса – 50 м;
		для расположенных в границах болот проточных и сточных озер и соответствующих водотоков – 50 м;
		для озер, водохранилищ, имеющих особо ценное рыбохозяйственное значение (места нереста, нагула, зимовки рыб и других водных биологических ресурсов) независимо от уклона прилегающих земель – 200 м.
		Леса, расположенные на склоне оврага, и полосы лесов шириной до 50 метров, примыкающие к кромке оврага.
2.	Опушки лесов, граничащие с безлесными пространствами	Опушки лесов шириной 100 м от границы с безлесными пространствами, простирающимися не менее чем на 1,5–2 км от кромки леса.
3	Объекты лесного семеноводства:	
	плюсовые насаждения	Самые высокопродуктивные, высококачественные и устойчивые для данных лесорастительных условий насаждения.
	лесосеменные плантации	Специально создаваемые насаждения, предназначенные для массового получения в течение длительного времени ценных по наследственным свойствам семян лесных растений.
	постоянные лесосеменные участки	Высокопродуктивные и высококачественные для данных лесорастительных условий участки насаждений лесных культур известного происхождения, специально созданные (сформированные) для получения с них семян в течение длительного периода.
	маточные плантации	Насаждения, создаваемые с использованием вегетативного потомства плюсовых деревьев в целях их массового вегетативного размножения.
	архивы клонов плюсовых деревьев	Насаждения, создаваемые с использованием вегетативного потомства плюсовых деревьев в целях сохранения их генофонда и изучения наследственных свойств.
	испытательные культуры	Лесные культуры, создаваемые по специальным методикам семенным потомством плюсовых деревьев, плюсовых насаждений, лесосеменных плантаций первого порядка и постоянных лесосеменных участков с целью их генетической оценки.
	популяционно-экологические культуры	Опытные культуры, создаваемые потомствами нескольких эдафотипов лучших для конкретного региона климатипов в двух-трех наиболее распространенных типах лесорастительных условий с целью их испытания в данном регионе и выделения сортов-популяций.
	географические культуры	Опытные культуры, создаваемые семенным потомством наиболее характерных популяций нескольких экотипов (климатипов) с целью их испытания в новых условиях.
4.	Заповедные лесные участки	Сформировавшиеся естественным путем в течение длительного периода, мало нарушенные хозяйственной деятельностью и рекреацией небольшие по площади участки лесов, расположенные в границах лесных участков, предоставленных для заготовки древесины.
5.	Участки лесов с наличием реликтовых и эндемичных растений	Участки лесов с наличием реликтовых и эндемичных растений, занесенных в Международную Красную книгу, Красную книгу Российской Федерации и красные книги субъектов Российской Федерации.
6.	Места обитания редких и находящихся под угрозой исчезновения диких животных	Участки лесов, являющиеся местами обитания редких и находящихся под угрозой исчезновения диких животных, занесенных в Международную Красную книгу, Красную книгу Российской Федерации и красные книги субъектов Российской Федерации.
7.	Другие особо защитные участки лесов:	
	полосы леса в горах вдоль верхней его границы с безлесным пространством	В горных районах полосы леса шириной 200 м вдоль верхней его границы с безлесными пространствами.
	небольшие участки лесов, расположенные среди безлесных пространств	Участки лесов до 100 га, расположенные среди безлесных пространств.
	защитные полосы лесов вдоль гребней и линий водоразделов	В горных районах полосы шириной 100–200 м, в зависимости от местных условий, расположенные вдоль гребней и линий водоразделов по границам водосборов площадью более 2,5 тыс. га, при крутизне склонов, образующих гребни и линии водоразделов более 20 градусов.
	участки леса на крутых горных склонах	Участки леса на склонах крутизной более 30 градусов независимо от экспозиции склона.
	особо охранные части государственных природных заказников и других особо охраняемых природных территорий	Участки лесов в границах государственных природных заказников и других, особо охраняемых природных территорий, площадь которых определяется при их образовании (выделяются в случае, когда на отдельных лесных участках ООПТ устанавливается режим пользования более строгий, чем на остальной территории).
	леса в охранных зонах государственных природных заповедников, национальных парков и иных особо охраняемых природных территорий, а также территории, зарезервированные для создания особо охраняемых природных территорий федерального значения	Участки лесов в границах охранных зон, площадь которых определяется при их образовании, но не менее полосы шириной 1000 м для особо охраняемых природных территорий федерального значения вдоль их границ.
	участки лесов вокруг глухариных токов	Участки лесов в радиусе 300 м вокруг глухариных токов из расчета не более 3 таких участков лесов на 10 тыс. га лесов. В лесах, переданных для осуществления видов деятельности в сфере охотничьего хозяйства количество выделяемых участков лесов вокруг глухариных токов на 10 тыс. га может быть увеличено.
	участки лесов вокруг естественных солонцов	Участки леса в радиусе 500 м вокруг естественных солонцов.
	полосы лесов по берегам рек или иных водных объектов, заселенных бобрами	Полосы лесов шириной 100 м по каждому берегу реки или иного водного объекта устанавливаются шириной, равной ширине водоохраной зоны.
	медоносные участки лесов	Приспевающие, спелые и перестойные лесные насаждения с преобладанием липы и акации белой в радиусе трех километров вокруг постоянных пасек.
	постоянные пробные площади	Предназначенные для периодического детального обмера деревьев и подробного описания в течение длительного периода лесные участки, покрытые древесно-кустарниковой растительностью, закрепленные на местности лесоустроительными или лесохозяйственными знаками и нанесенные на лесоустроительные планшеты.
	участки лесов вокруг санаториев, детских лагерей, домов отдыха, пансионатов, туристических баз и других лечебных и оздоровительных учреждений	Участки лесов в радиусе не более 1 км вокруг санаториев, детских лагерей, домов отдыха, пансионатов, туристических баз и других лечебных и оздоровительных учреждений (выделяются, если они не находятся в пределах первой, второй и третьей зон округов санитарной (горно-санитарной) охраны лечебно-оздоровительных местностей и курортов, в лесах зеленых зон, лесопарковых зон.
	участки лесов вокруг минеральных источников, используемых в лечебных и оздоровительных целях или имеющих перспективное значение	Участки лесов в радиусе 1 км вокруг минеральных источников (выделяются, если они не находятся в пределах первой, второй и третьей зон округов санитарной (горно-санитарной) охраны лечебно-оздоровительных местностей и курортов или в лесах иных категорий защитных лесов с аналогичным режимом ведения лесного хозяйства и использования лесов).
	полосы лесов вдоль постоянных, утвержденных в установленном порядке трасс туристических маршрутов федерального или регионального значения	Полосы лесов шириной от 100 до 250 м, в зависимости от местных условий, в каждую сторону от туристического маршрута федерального или регионального значения.
	участки лесов вокруг сельских населенных пунктов и садовых товариществ	Участки лесов шириной 1 км вокруг сельских населенных пунктов и садовых товариществ.

Источник: приложение 4 к Лесоустроительной инструкции, утвержденной приказом Рослесхоза от 12.12.2011 № 516.

В соответствии с действующим законодательством введены некоторые ограничения по видам ОЗУЛ (таблица 3.2.2).

Таблица 3.2.2.

Ограничения по видам особо защитных участков

№ п/п	Виды особо защитных участков лесов	Ограничения использования лесов
1.	Берегозащитные, почвозащитные участки лесов, расположенные вдоль водных объектов, склонов оврагов.	Запрещается (ст. 107 ЛК РФ): - проведение сплошных рубок лесных насаждений, за исключением случаев, предусмотренных частью 4 статьи 17, частью 5.1 статьи 21 ЛК РФ; - ведение сельского хозяйства, за исключением сенокошения и пчеловодства; - размещение объектов капитального строительства, за исключением линейных объектов и гидротехнических сооружений. В прибрежных защитных полосах: - лесовосстановление осуществляется методами, исключающими сплошную распашку земель – Особенности*, п. 12; - согласно ст. 65 Водного кодекса запрещаются: использование сточных вод для удобрения почв; размещение кладбищ, скотомогильников, мест захоронения отходов производства и потребления, радиоактивных, химических, взрывчатых, токсичных, отравляющих и ядовитых веществ; осуществление авиационных мер по борьбе с вредителями и болезнями растений; движение и стоянка транспортных средств (кроме специальных транспортных средств), за исключением их движения по дорогам и стоянки на дорогах и в специально оборудованных местах, имеющих твердое покрытие. Не допускается интродукция видов (пород) деревьев, кустарников, лиан, других лесных растений, которые не произрастают в естественных условиях в данном лесном районе – Особенности, п. 15. Проведение выборочных рубок допускается только в целях вырубки погибших и поврежденных лесных насаждений – Особенности, п. 27. Запрещается создание лесоперерабатывающей инфраструктуры - Особенности, п. 29. Использование лесов в целях создания лесных плантаций не допускается - Особенности, п. 30.
2.	Опушки лесов, граничащие с безлесными пространствами.	Запрещается (ст. 107 ЛК РФ): - проведение сплошных рубок лесных насаждений, за исключением случаев, предусмотренных частью4 статьи 17, частью 5.1 статьи 21 ЛК РФ; - ведение сельского хозяйства, за исключением сенокошения и пчеловодства; - размещение объектов капитального строительства, за исключением линейных объектов и гидротехнических сооружений. Не допускается интродукция видов (пород) деревьев, кустарников, лиан, других лесных растений, которые не произрастают в естественных условиях в данном лесном районе – Особенности, п. 15. Проведение выборочных рубок допускается только в целях вырубки погибших и поврежденных лесных насаждений – Особенности, п. 27. Запрещается создание лесоперерабатывающей инфраструктуры - Особенности, п. 29. Использование лесов в целях создания лесных плантаций не допускается - Особенности, п. 30.
3.	Объекты лесного семеноводства: плюсовые насаждения; лесосеменные плантации; постоянные лесосеменные участки; маточные плантации; архивы клонов плюсовых деревьев; испытательные культуры; популяционно-экологические культуры; географические культуры.	Запрещается (ст. 107 ЛК РФ): - проведение сплошных рубок лесных насаждений, за исключением случаев, предусмотренных частью4 статьи 17, частью 5.1 статьи 21 ЛК РФ; - ведение сельского хозяйства, за исключением сенокошения и пчеловодства; - размещение объектов капитального строительства, за исключением линейных объектов и гидротехнических сооружений. Не допускается интродукция видов (пород) деревьев, кустарников, лиан, других лесных растений, которые не произрастают в естественных условиях в данном лесном районе – Особенности, п. 15. На постоянных лесосеменных участках допускается проведение выборочных рубок в порядке ухода за плодоношением древесных пород. На других особо защитных участках лесов допускается только проведение выборочных и сплошных рубок погибших лесных насаждений – Особенности, п. 27. Запрещается создание лесоперерабатывающей инфраструктуры - Особенности, п. 29. Использование лесов в целях создания лесных плантаций не допускается - Особенности, п. 30.
4.	Заповедные лесные участки.	Запрещается (ст. 107 ЛК РФ): - проведение рубок лесных насаждений; - использование токсичных химических препаратов для охраны и защиты лесов, в том числе в научных целях; - ведение сельского хозяйства; - разработка месторождений полезных ископаемых; - размещение объектов капитального строительства. Не допускается интродукция видов (пород) деревьев, кустарников, лиан, других лесных растений, которые не произрастают в естественных условиях в данном лесном районе – Особенности, п. 15. Проведение выборочных рубок допускается только в целях вырубки погибших и поврежденных лесных насаждений – Особенности, п. 27. Запрещается создание лесоперерабатывающей инфраструктуры - Особенности, п. 29. Использование лесов в целях создания лесных плантаций не допускается - Особенности, п. 30.
5.	Участки лесов с наличием реликтовых и эндемичных растений.	Запрещается (ст. 107 ЛК РФ): - проведение сплошных рубок лесных насаждений, за исключением случаев, предусмотренных частью4 статьи 17, частью 5.1 статьи 21 ЛК РФ; - ведение сельского хозяйства, за исключением сенокошения и пчеловодства; - размещение объектов капитального строительства, за исключением линейных объектов и гидротехнических сооружений. Не допускается интродукция видов (пород) деревьев, кустарников, лиан, других лесных растений, которые не произрастают в естественных условиях в данном лесном районе – Особенности, п. 15. Проведение выборочных рубок допускается только в целях вырубки погибших и поврежденных лесных насаждений – Особенности, п. 27. Запрещается создание лесоперерабатывающей инфраструктуры - Особенности, п. 29. Использование лесов в целях создания лесных плантаций не допускается - Особенности, п. 30.

№ п/п	Виды особо защитных участков лесов	Ограничения использования лесов
6.	Места обитания редких и находящихся под угрозой исчезновения диких животных.	Запрещается (ст. 107 ЛК РФ): - проведение сплошных рубок лесных насаждений, за исключением случаев, предусмотренных частью4 статьи 17, частью 5.1 статьи 21 ЛК РФ; - ведение сельского хозяйства, за исключением сенокошения и пчеловодства; - размещение объектов капитального строительства, за исключением линейных объектов и гидротехнических сооружений. Не допускается интродукция видов (пород) деревьев, кустарников, лиан, других лесных растений, которые не произрастают в естественных условиях в данном лесном районе – Особенности, п. 15. Проведение выборочных рубок допускается только в целях вырубки погибших и поврежденных лесных насаждений – Особенности, п. 27. Запрещается создание лесоперерабатывающей инфраструктуры - Особенности, п. 29. Использование лесов в целях создания лесных плантаций не допускается - Особенности, п. 30.
7.	Другие особо защитные участки лесов: полосы леса в горах вдоль верхней его границы с безлесным пространством; небольшие участки лесов, расположенные среди безлесных пространств; защитные полосы лесов вдоль гребней и линий водоразделов; участки леса на крутых горных склонах; особо охранные части государственных природных заказников и других особо охраняемых природных территорий; леса в охранных зонах государственных природных заповедников, национальных парков и иных особо охраняемых природных территорий, а также территории, зарезервированные для создания особо охраняемых природных территорий федерального значения; участки лесов вокруг глухариных токов; участки лесов вокруг естественных солонцов; полосы лесов по берегам рек или иных водных объектов, заселенных бобрами; медоносные участки лесов; постоянные пробные площади; участки лесов вокруг санаториев, детских лагерей, домов отдыха, пансионатов, туристических баз и других лечебных и оздоровительных учреждений; участки лесов вокруг минеральных источников, используемых в лечебных и оздоровительных целях или имеющих перспективное значение; полосы лесов вдоль постоянных, утвержденных в установленном порядке трасс туристических маршрутов федерального или регионального значения; участки лесов вокруг сельских населенных пунктов и садовых товариществ	Запрещается (ст. 107 ЛК РФ): - проведение сплошных рубок лесных насаждений, за исключением случаев, предусмотренных частью4 статьи 17, частью 5.1 статьи 21 ЛК РФ; - ведение сельского хозяйства, за исключением сенокошения и пчеловодства; - размещение объектов капитального строительства, за исключением линейных объектов и гидротехнических сооружений. Не допускается интродукция видов (пород) деревьев, кустарников, лиан, других лесных растений, которые не произрастают в естественных условиях в данном лесном районе – Особенности, п. 15. Проведение выборочных рубок допускается только в целях вырубки погибших и поврежденных лесных насаждений – Особенности, п. 27. Запрещается создание лесоперерабатывающей инфраструктуры - Особенности, п. 29. Использование лесов в целях создания лесных плантаций не допускается - Особенности, п. 30.

***Особенности** – Особенности использования, охраны, защиты, воспроизводства лесов, расположенных в водоохранных зонах, лесов, выполняющих функции защиты природных и иных объектов, ценных лесов, а также лесов, расположенных на особо защитных участках лесов, утверждённые приказом Рослесхоза от 14.12.2010 г. № 485.

3.3. Ограничения по видам использования лесов

Таблица 3.3.1

Ограничения по видам использования лесов

Виды использования лесов	Ограничения
Для всех видов использования лесов.	Согласно п. 14 Санитарных правил** при использовании лесов не допускается: - загрязнение лесов отходами производства и потребления и выбросами, радиоактивными и другими вредными веществами, иное неблагоприятное воздействие на леса; - невыполнение или несвоевременное выполнение работ по очистке лесосек, а также работ по приведению лесных участков, предоставленных физическим или юридическим лицам в пользование в установленном лесным законодательством порядке, в состояние, пригодное для использования этих участков по целевому назначению, или работ по их рекультивации; - уничтожение либо повреждение мелиоративных систем и дорог, расположенных в лесах; - уничтожение либо повреждение лесохозяйственных знаков, феромонных ловушек и иных средств защиты леса; - уничтожение (разорение) муравейников, гнезд, нор или других мест обитания животных. Согласно статьи 59 ЛК РФ в целях сохранения редких и находящихся под угрозой исчезновения видов деревьев, кустарников, лиан, иных лесных растений, занесенных в Красную книгу Российской Федерации или красные книги субъектов Российской Федерации, может запрещаться осуществление деятельности, негативное воздействие которой приведет или может привести к сокращению численности таких растений и (или) ухудшению среды их обитания, либо могут устанавливаться ограничения осуществления этой деятельности.
Заготовка древесины.	При заготовке древесины не допускается и запрещается (п.14 Правил заготовки древесины…, утвержденных приказом Минприроды России от 13.09.2016 № 474): - использование русел рек и ручьёв в качестве трасс волоков и лесных дорог; - повреждение лесных насаждений, растительного покрова и почв, захламление лесов промышленными и иными отходами за пределами лесосеки на смежных с ними 50-метровых полосах; - повреждение дорог, мостов, просек, осушительной сети, дорожных, гидромелиоративных и других сооружений, русел рек и ручьев; - повреждение дорог, мостов, просек, осушительной сети, дорожных, гидромелиоративных и других сооружений, русел рек и ручьев; - оставление завалов (включая срубленные и оставленные на лесосеке деревья) и срубленных зависших деревьев, повреждение или уничтожение подроста, подлежащего сохранению; - уничтожение или повреждение граничных, квартальных, лесосечных и других столбов и знаков; - рубка и повреждение деревьев, не предназначенных для рубки и подлежащих сохранению в соответствии с настоящими Правилами и лесным законодательством Российской Федерации, в том числе источников обсеменения и плюсовых деревьев; - заготовка древесины по истечении разрешенного срока (включая предоставление отсрочки), а также заготовка древесины после приостановления или прекращения права пользования лесным участком; - оставление не вывезенной в установленный срок (включая предоставление отсрочки) древесины на лесосеке; - вывозка, трелевка древесины в места, не предусмотренные проектом освоения лесов или технологической картой лесосечных работ; - не допускается невыполнение или несвоевременное выполнение работ по очистке лесосеки; - не допускается уничтожение верхнего плодородного слоя почвы вне волоков и погрузочных площадок.

Виды использования лесов	Ограничения
Заготовка древесины.	Для предотвращения усыхания деревьев по опушкам вырубок не допускается проведение чересполосных рубок в еловых и пихтовых древостоях - п. 15 Санитарных правил. При оставлении (хранении) заготовленной древесины в лесах в весенне-летний период на срок более 30 дней необходимо принять меры по предохранению ее от заселения стволовыми вредителями. Сроки запрета хранения (оставления) в лесу неокоренной (незащищенной) заготовленной древесины по лесным районам установлены для Среднеангарского таежного района с 15 мая по 15 августа, для Среднесибирского подтаежно-лесостепного района – с 15 апреля по 15 сентября. В зависимости от погодных условий сроки хранения в лесу неокоренной заготовленной древесины могут изменяться уполномоченными органами, но не более чем на 15 дней от установленного настоящими Правилами срока – п. 16 Санитарных правил. Химическая обработка древесины, предназначенной для сплава, запрещается. – п. 17 Санитарных правил. Заготовленная древесина, заселенная стволовыми вредителями, до их вылета должна быть обработана инсектицидами или окорена (кора сожжена с соблюдением утвержденных в установленном порядке правил пожарной безопасности в лесах). При заселении заготовленной древесины стволовыми вредителями, в отношении которых применение мер защиты малоэффективно или невозможно, необходим срочный вывоз этой древесины из леса - п. 18 Санитарных правил.
Заготовка живицы.	Не допускается проведение подсочки: - лесных насаждений в очагах вредных организмов до их ликвидации; - лесных насаждений, повреждённых и ослабленных вследствие воздействия лесных пожаров, вредных организмов и других негативных факторов; - лесных насаждений в лесах, где в соответствии с законодательством запрещается проведение сплошных или выборочных рубок спелых и перестойных лесных насаждений в целях заготовки древесины; - постоянных лесосеменных участков, лесосеменных плантаций, плюсовых деревьев, семенников, семенных куртин и полос; - сосновых лесных насаждений, произрастающих на заболоченных почвах и ослабленных сосновых лесных насаждений с применением серной кислоты. Запрещается превышение общей ширины межкарровых ремней на стволах деревьев и предельно допустимых значений паузы вздымки, шага подновки, глубины подновки и желобка. Заготовка живицы, … осуществляется способами, исключающими возникновение очагов вредных организмов и усыхание деревьев – п. 23 Санитарных правил. Запрещается в государственном природном биологическом заказнике федерального значения «Красный Яр»***
Заготовка и сбор недревесных лесных ресурсов.	Запрещается использовать для заготовки и сбора недревесных лесных ресурсов виды растений, занесённые в Красную книгу Российской Федерации, Красную книгу Иркутской области, признаваемые наркотическими средствами в соответствии Федеральным законом от 08.01.1998 г. № 3-ФЗ, а также включённых в перечень видов, заготовка древесины которых запрещена Не допускается: - заготовка пнёвого осмола на берегозащитных и почвозащитных участках лесов вдоль водных объектов, на склонах гор, в молодняках с полнотой 0,8–1,0; - рубка растущих деревьев для заготовки бересты, веточного корма, сосновых, пихтовых, еловых лап, древесной зелени; - сбор лесной подстилки в лесах, выполняющих функции защиты природных и иных объектов. Сбор недревесных лесных ресурсов (коры деревьев и кустарников, хвороста, веточного корма, еловой, пихтовой и сосновой лапы, елей для новогодних праздников, лесной подстилки), …осуществляется способами, исключающими возникновение очагов вредных организмов и усыхание деревьев – п. 23 Санитарных правил. Запрещается в государственном природном биологическом заказнике федерального значения «Красный Яр»***
Заготовка пищевых лесных ресурсов и сбор лекарственных растений.	Запрещается осуществлять заготовку и сбор грибов и дикорастущих растений, виды которых занесены в Красную книгу Российской Федерации, Красную книгу Иркутской области, или которые признаются наркотическими средствами в соответствии Федеральным законом от 08.01.1998 г. № 3-ФЗ. Не допускается: - осуществлять использование лесов способами, ведущих к истощению ресурсов, имеющими негативное воздействие на состояние и воспроизводство лесов, водных объектов; - рубка деревьев и кустарников при заготовке орехов, а также применение способов, приводящих к их повреждению; - вырывать грибы с грибницей, переворачивать мох и лесную подстилку, уничтожать старые грибы; - превышать нормы нагрузки на дерево высверливаемых каналов при заготовке берёзового сока; - при заготовке черемши, папоротника вырывать растения с корнями, повреждать листья и корневища папоротника; - заготавливать лекарственные растения в объёмах, не обеспечивающих своевременное восстановление растений и воспроизводство запасов сырья. Заготовка пищевых лесных ресурсов осуществляются способами, исключающими возникновение очагов вредных организмов и усыхание деревьев – п. 23 Санитарных правил. Запрещается в государственном природном биологическом заказнике федерального значения «Красный Яр»***
Осуществления видов деятельности в сфере охотничьего хозяйства.	При ведении охотничьего хозяйства не допускается: - нанесение вреда окружающей среде и здоровью человека; - осуществление биотехнических мероприятий способами, вызывающими возникновение эрозии почв, негативное воздействие на состояние и воспроизводство лесов, а также на состояние водных и других природных объектов; - нарушение прав и законных интересов других лиц, использующих леса для других целей, предусмотренных лесным законодательством.
Ведение сельского хозяйства.	При ведении сельского хозяйства не допускается: - ограничение прав граждан на свободное и бесплатное посещение лесов; - негативное воздействие на состояние и воспроизводство лесов, а также на состояние водных и других природных объектов, возникновение эрозии почв; - использование для сенокошения, выпаса сельскохозяйственных животных и выращивания сельскохозяйственных культур, не покрытых лесной растительностью земель после проведения на них лесовосстановления. Пастьба скота запрещается: - на участках, занятых лесными культурами, молодняками ценных древесных пород, в насаждениях с жизнеспособным подростом до достижения им высоты, исключающей повреждение вершин скотом; - на селекционно-семеноводческих объектах; - на участках с проектируемыми мероприятиями по содействию естественному лесовозобновлению и лесовосстановлению хвойными породами; - на легкоразмываемых почвах; - пастьба коз запрещается на неогороженных лесных участках или без привязи. Использование пестицидов и агрохимикатов для ведения сельского хозяйства в лесах осуществляется в соответствии с Федеральным законом «О безопасном обращении с пестицидами и агрохимикатами» и гигиеническими требованиями и с учетом требований санитарных правил, утвержденных в соответствии с Федеральным законом «О санитарно-эпидемиологическом благополучии населения». Запрещается в государственном природном биологическом заказнике федерального значения «Красный Яр»***
Осуществление научно-исследовательской, образовательной деятельности.	При использовании лесов для осуществления научно-исследовательской, образовательной деятельности, запрещается: - повреждение лесных насаждений, растительного покрова и почв за пределами предоставленного лесного участка; - захламление предоставленного лесного участка и территории за его пределами строительным и бытовым мусором, отходами древесины, иными видами отходов; - загрязнение площади предоставленного лесного участка и территории за его пределами химическими и радиоактивными веществами; - проезд транспортных средств и иных механизмов по произвольным маршрутам вне дорог за пределами предоставленного лесного участка.
Осуществление рекреационной деятельности.	При использовании лесов для осуществления рекреационной деятельности запрещается: - осуществление рекреационной деятельности способами, наносящими вред окружающей среде и здоровью человека; - препятствование праву граждан пребыванию в лесах. При осуществлении рекреационной деятельности в лесах не допускается: - повреждение лесных насаждений, растительного покрова и почв за пределами предоставленного лесного участка; - захламление площади предоставленного лесного участка и прилегающих территорий за пределами предоставленного лесного участка бытовым мусором, иными видами отходов; - проезд транспортных средств и иных механизмов по произвольным, неустановленным маршрутам. Не допускается ухудшение санитарного и лесопатологического состояния лесов - п. 20 Санитарных правил.

Виды использования лесов	Ограничения
Создание лесных плантаций и их эксплуатация.	Согласно п. 30 Особенностей* использование лесов, выполняющих функции защиты природных и иных объектов, ценных лесов и лесов, расположенных на особо защитных участках лесов, в целях создания лесных плантаций не допускается. Запрещается в государственном природном биологическом заказнике федерального значения «Красный Яр»***
Выращивание лесных плодовых, ягодных, декоративных растений, лекарственных растений.	Согласно п. 13 «Правил использования лесов для выращивания лесных плодовых, ягодных, декоративных растений, лекарственных растений», утверждённых приказом Рослесхоза использование лесных участков, на которых встречаются виды растений, занесенные в Красную книгу Российской Федерации, красные книги субъектов Российской Федерации, для выращивания лесных плодовых, ягодных, декоративных растений, лекарственных растений запрещается в соответствии со статьей 59 Лесного кодекса Российской Федерации Запрещается в государственном природном биологическом заказнике федерального значения «Красный Яр»***
Выращивание посадочного материала лесных растений (саженцев, сеянцев).	Запрещается использовать семена лесных растений для посева в случаях, если их сортовые или посевные качества не проверены или не соответствуют требованиям государственных стандартов, иных нормативных документов в области семеноводства. Использование лесных участков, на которых встречаются виды растений, занесенные в Красную книгу Российской Федерации, красные книги субъектов Российской Федерации, для выращивания посадочного материала лесных растений (саженцев, сеянцев) запрещается в соответствии со статьей 59 Лесного кодекса Российской Федерации. Запрещается в государственном природном биологическом заказнике федерального значения «Красный Яр»***
Выполнение работ по геологическому изучению недр, разработки месторождений полезных ископаемых.	При обустройстве объектов, связанных с выполнением работ по геологическому изучению недр, разработки месторождений полезных ископаемых, не допускается развитие эрозионных процессов на занятой и прилегающей территории. При выполнении работ по геологическому изучению недр и разработке месторождений полезных ископаемых запрещается: - валка деревьев и расчистка лесных участков от древесной растительности с помощью бульдозеров, захламление древесными остатками приграничных полос и опушек; - повреждение стволов и скелетных корней опушечных деревьев; - хранение свежесрубленной древесины в лесу в летний период без специальных мер защиты; - затопление и длительное подтопление лесных насаждений; - захламление лесов строительными, промышленными, древесными, бытовыми и иными отходами, мусором; - загрязнение лесов химическими и радиоактивными веществами; - проезд транспортных средств и иных механизмов по произвольным, неустановленным маршрутам. Не допускается ухудшение санитарного состояния лесов, расположенных на предоставленных гражданам и юридическим лицам лесных участках и лесных участках, прилегающих к ним, при использовании лесов для выполнения работ по геологическому изучению недр, разработки месторождений полезных ископаемых – п.25 Санитарных правил. Запрещается в государственном природном биологическом заказнике федерального значения «Красный Яр»***
Строительство и эксплуатация водохранилищ и иных искусственных водных объектов, а также гидротехнических сооружений и специализированных портов.	Устанавливаются Водным кодексом Российской Федерации. Не допускается ухудшение санитарного состояния лесов, расположенных на предоставленных гражданам и юридическим лицам лесных участках и лесных участках, прилегающих к ним, при использовании лесов для строительства и эксплуатации водохранилищ, иных искусственных водных объектов, а также гидротехнических сооружений, морских портов, морских терминалов, речных портов, причалов – п.25 Санитарных правил.
Строительство, реконструкция, эксплуатация линейных объектов.	При использовании лесов в целях строительства, реконструкции и эксплуатации автомобильных и железных дорог не допускается нарушение поверхностного и внутрипочвенного стока вод, затопление или заболачивание лесных участков вдоль дорог, возникновение эрозионных процессов. При осуществлении строительства, реконструкции и эксплуатации линейных объектов запрещается: - повреждение лесных насаждений, растительного покрова и почв за пределами предоставленного лесного участка; - захламление прилегающих территорий за пределами предоставленного лесного участка строительным и бытовым мусором, отходами древесины, иными видами отходов; - загрязнение площади предоставленного лесного участка и территории за его пределами химическими и радиоактивными веществами; - проезд транспортных средств и иных механизмов по произвольным, неустановленным маршрутам за пределами предоставленного лесного участка. Не допускается ухудшение санитарного состояния лесов, расположенных на предоставленных гражданам и юридическим лицам лесных участках и лесных участках, прилегающих к ним, при использовании лесов для строительства, реконструкции, эксплуатации линейных объектов – п. 25 Санитарных правил.
Переработка древесины и иных лесных ресурсов.	В соответствии с частью 2 статьи 14 ЛК РФ в защитных лесах запрещается размещение объектов лесоперерабатывающей инфраструктуры. При использовании лесов для переработки древесины и иных лесных ресурсов не допускается: - проведение работ и строительство сооружений, вызывающих нарушение поверхностного и внутрипочвенного стока вод, затопление или заболачивание лесных участков; - захламление предоставленного лесного участка и прилегающих территорий за пределами предоставленного лесного участка строительным и бытовым мусором, отходами древесины и иными видами отходов; - загрязнение площади предоставленного лесного участка и территории за его пределами химическими и радиоактивными веществами; - проезд транспортных средств и иных механизмов по произвольным, не установленным маршрутам за пределами предоставленного лесного участка. Не допускается ухудшение санитарного состояния лесов, расположенных на предоставленных гражданам и юридическим лицам лесных участках и лесных участках, прилегающих к ним, при использовании лесов для переработки древесины и иных лесных ресурсов – п.25 Санитарных правил. Запрещается в государственном природном биологическом заказнике федерального значения «Красный Яр»***
Осуществление религиозной деятельности.	Запрещается: захламление участка бытовыми отходами, проезд транспорта по произвольным маршрутам; повреждение лесных насаждений. Запрещается в государственном природном биологическом заказнике федерального значения «Красный Яр»***

Примечания:

1. Перечень особей видов, занесённых в Красную книгу Иркутской области, утверждён постановлением Правительства Иркутской области от 13.05.2015 г. № 235-пп «Об утверждении перечня редких и находящихся под угрозой исчезновения растений, животных и других организмов, обитающих (произрастающих) на территории Иркутской области и включаемых в Красную книгу Иркутской области».
2. Виды древесных и кустарниковых растений, заготовка древесины которых запрещена, отражены в приказе Рослесхоза от 05.12.2011 г. № 513 «Об утверждении перечня видов (пород) деревьев и кустарников, заготовка древесины которых не допускается».
3. *Особенности – Особенности использования, охраны, защиты, воспроизводства лесов, расположенных в водоохранных зонах, лесов, выполняющих функции защиты природных и иных объектов, ценных лесов, а также лесов, расположенных на особо защитных участках лесов, утверждённые приказом Рослесхоза от 14.12.2010 г. № 485.
4. **Санитарные правила – Правила санитарной безопасности в лесах, утвержденные постановлением Правительства Российской Федерации от 20.05.2017 г. № 607.
5. ***Положение о государственном природном биологическом заказнике федерального значения «Красный Яр», утвержденное постановлением Правительства Российской Федерации от 21.11.2000 г. № 876.

Лесохозяйственный регламент разработан в 2008 г. инженером-таксатором 2-й категории филиала ФГУП «Рослесинфорг» «Прибайкаллеспроект» Никольским Ю.Ю.

Изменения в лесохозяйственный регламент в 2017 г. внесены инженером второй категории филиала ФГБУ «Рослесинфорг» «Прибайкаллеспроект» А.А.Щебет

ПРИЛОЖЕНИЯ

Приложение 1

Государственный контракт № 39/2017
на оказание услуг по внесению изменений в лесохозяйственные регламенты лесничеств Иркутской области и в лесной план Иркутской области

См. газета «Областная» от 15 декабря 2017 года № 141 (1751), с. 76-84

Приложение 2

Протокол технического совещания по внесению изменений в лесохозяйственные регламенты лесничеств Иркутской области

См. газета «Областная» от 15 декабря 2017 года № 141 (1751), с. 84-87

Приложение 3

ПРАВИТЕЛЬСТВО РОССИЙСКОЙ ФЕДЕРАЦИИ

ПОСТАНОВЛЕНИЕ

от 21 ноября 2000 г. № 876

г. Москва

Об учреждении государственного природного заказника федерального значения "Красный Яр"

В соответствии с Федеральным законом "Об особо охраняемых природных территориях" Правительство Российской Федерации **постановляет:**

Принять предложение администрации Усть-Ордынского Бурятского автономного округа и Министерства сельского хозяйства Российской Федерации, согласованное с заинтересованными федеральными органами исполнительной власти, об учреждении государственного природного заказника федерального значения "Красный Яр" Министерства сельского хозяйства Российской Федерации общей площадью 49120 гектаров на территории Усть-Ордынского Бурятского автономного округа без изъятия земельных участков у пользователей, владельцев и собственников.

Министерству сельского хозяйства Российской Федерации осуществить с участием администрации Усть-Ордынского Бурятского автономного округа необходимые мероприятия, связанные с созданием указанного заказника, в пределах предусматриваемых Министерству средств федерального бюджета (раздел "Сельское хозяйство и рыболовство") на текущее содержание подведомственных структур.

Председатель Правительства Российской Федерации М.Касьянов

№ 1

1576744

Приложение 4

Приложение
к постановлению главы
администрации округа
от "11" 10 1999г. № 338-п

Описание границ государственного природного биологического заказника федерального значения "Красный Яр"

Северная граница: от юго-восточного угла 69 кв. до отметки - 943; далее от отметки - 943 по хребту до вершины реки Гужир; далее вниз по реке Гужир до впадения в реку Правый Кукут; далее вниз по реке Правый Кукут до дороги, идущей в 46 квартал в вершину ключа Правая Кокарда; далее вниз по ключу Правая Кокарда до впадения в ключ Гун-Жалга; далее вниз по ключу Гун-Жалга до впадения в реку Левый Кукут.

Западная граница: от устья ключа Гун-Жалга вверх по реке Левый Кукут до устья ключа Миночий, пересекая квартал 75 до вершины ключа Дубинина; далее вниз по ключу Дубинина до зимней дороги, идущей по левой стороне реки Правая Куяда, пересекая кв. 88, 87, 86, до устья реки Левая Куяда; далее от устья реки Левая Куяда по вершине хребта, разделяющего падь Накипная с падью Сухая, пересекая квартал 85, 103, 102, 118 отметку - 792 до хребтовой дороги, ведущей на Бургас; далее по пади Чирова - 2 до реки Большой Кот.

Южная граница: от устья ключа, вытекающего из пади Чирова-2, по реке Большой Кот до водораздела - границы с Ангарским Лесхозом до южной границы кварталов 147, 148 Тугутуйского лесничества.

Восточная граница: от южной границы кварталов 147,148 Тугутуйского лесничества дальше на восток по административной границе с Иркутским районом (Голоустинский лесхоз) до границы с Ольхонским лесхозом, дальше по границе с Ольхонским лесхозом до юго-восточного угла 69 квартала.

Приложение 5

СОГЛАСОВАНО
Первый заместитель главы администрации Усть – Ордынского Бурятского автономного округа
Г.В.Суборова
«21» 2001 г.

УТВЕРЖДАЮ
Первый заместитель Министра сельского хозяйства Российской Федерации
С.А.Данкверт
«18» 2001 г.

ПОЛОЖЕНИЕ
о государственном природном заказнике федерального значения "Красный Яр"

1.Общие положения.

1.1. Настоящее положение о государственном природном заказнике федерального значения «Красный Яр» (далее по тексту - «заказник») разработано в соответствии с Федеральным законом от 14.03.1995г. № 33-ФЗ «Об особо охраняемых природных территориях» и Общим положением о государственных природных заказниках общереспубликанского (федерального) значения в Российской Федерации, утвержденным приказом Министерства охраны окружающей среды и природных ресурсов Российской Федерации от 25.01.1993г. №14 (зарегистрирован в Минюсте России 2 февраля 1993г. № 133).

1.2. Заказник учрежден постановлением Правительства РФ от 21.11.2000г. №876, на основании постановления главы администрации Усть – Ордынского Бурятского автономного округа от 11.10.1999г. № 338-П с целью сохранения, восстановления и воспроизводства ценных в хозяйственном, научном, культурном отношении охотничьих животных и среды их обитания.

1.3.Заказник имеет биологический профиль.

1.4.Заказник образован без ограничения срока действия.

1.5.Изменение границ, реорганизация и ликвидация заказника производится в установленном законом порядке.

1.6.Учреждение заказника не влечет за собой изъятие занимаемого им земельного участка у землепользователей.

1.7.Заказник находится в ведении Департамента по охране и развитию охотничьих ресурсов Министерства сельского хозяйства РФ (далее - Охотдепартамент) и входит в состав Управления по охране, контролю и регулированию использования охотничьих животных Усть – Ордынского Бурятского автономного округа (далее - Охотуправление), которое осуществляет государственный контроль и руководство деятельностью заказника.

1.8.Заказник осуществляет свою деятельность в соответствии с природоохранным законодательством Российской Федерации и настоящим Положением.

1.9.Заказник возглавляется руководителем, который назначается и освобождается от должности начальником Охотуправления по согласованию с Охотдепартаментом. Руководитель несет ответственность за функционирование заказника, обеспечивает соблюдение режима заказника.

1.10.Заказник финансируется через Охотуправление за счет средств федерального бюджета и других, не запрещенных законом источников.

1.11.Заказник, общей площадью 49120га, расположен в Эхирит – Булагатском районе Усть –Ордынского Бурятского автономного округа в следующих границах:

северная граница: от юго-восточного угла 69 квартала до отметки – 943, по хребту до вершины реки Гужир, далее вниз по реке Гужир до впадения в реку Правый Кукут, затем вниз по реке Правый Кукут до дороги, идущей до 46 квартала в вершину ключа Правая Кокарда, и далее вниз по ключу Правая Кокарда до впадения в ключ Гун – Жалга, затем вниз по ключу Гун-Жалга до впадения в реку Левый Кукут;

западная граница: от устья ключа Гун-Жалга вверх по реке Левый Кукут до устья ключа Михочин, пересекая квартал 75, до вершины ключа Дубинина, и далее вниз по ключу Дубинина до зимней дороги, идущей по левой стороне реки Правая Куяда, пересекая кварталы 88, 87, 86 до устья реки Левая Куяда и затем по вершине хребта, разделяющего падь Накипная с падью Сухая, пересекая кварталы 85, 103, 102, 118 и отметку – 795 до хребтовой дороги, ведущей до деревни Бургаз, далее по пади Чирова-2 до реки Большой Кот;

южная граница: от устья ключа, вытекающего из пади Чирова-2 по реке Большой Кот до водораздела – границы с Ангарским лесхозом и далее до южной границы кварталов 147, 148 Тугутуйского лесничества;

восточная граница: от южной границы кварталов 147, 148 Тугутуйского лесничества далее на восток по административной границе с Иркутским районом (Голоустненский лесхоз) до границы с Ольхонским лесхозом, затем по границе с Ольхонским лесхозом до юго- восточного угла 69 квартала.

2.Задачи и режим особой охраны территории заказника

2.1. Основными задачами заказника являются:

-сохранение, восстановление, воспроизводство ценных в хозяйственном, научном и культурном отношении охотничьих животных, а также редких и исчезающих видов животных, сохранение среды их обитания, путей миграции, мест гнездования, зимовки, а также поддержание экологического баланса;

- проведение биотехнических мероприятий с целью создания наиболее благоприятных условий обитания охраняемым объектам животного мира;

-систематическое проведение учетных работ, научно обоснованное регулирование численности охотничьих животных по разрешению Охотдепартамента;

-содействие в проведении научно – исследовательских работ, без нарушения установленного режима заказника;

-проведение фенологических наблюдений, ведение «Летописи природы» заказника и представление её в Охотдепартамент;

- пропаганда передового опыта охраны природы и животного мира.

2.2.На территории заказника запрещается любая деятельность, если она противоречит целям создания заказника или причиняет вред природным комплексам и их компонентам, в том числе:

-распашка земель;

-рубка леса без согласования с Охотуправлением, заготовка живицы, сенокошение, пастьба скота, заготовка и сбор грибов, ягод, плодов, орехов, семян, лекарственных и иных растений, другие виды пользования растительным миром;

-охота, рыболовство, добывание животных, не отнесенных к объектам охоты и рыболовства, другие виды пользования животным миром;

-сбор зоологических, ботанических, минералогических, палеонтологических объектов;

-предоставление земельных участков под застройку, а также для коллективного садоводства и огородничества;

-проведение гидромелиоративных и ирригационных работ, геологоразведочных изысканий и разработка полезных ископаемых;

-строительство зданий, дорог, сооружений и трубопроводов, линий электропередач и прочих коммуникаций;

-применение ядохимикатов, минеральных удобрений, химических средств защиты растений и стимуляторов роста;

-сплав леса;

-взрывные работы;

-проезд и стоянка автотранспорта, плавучих транспортных средств, полеты на высоте менее 1000метров и посадка воздушного транспорта;

-устройство привалов, бивуаков, туристических стоянок, лагерей и иные формы отдыха населения;

-любые иные виды хозяйственной деятельности рекреационного и другого природопользования, препятствующие сохранению, восстановлению и воспроизводству природных комплексов и компонентов.

2.3. Работникам заказника и гражданам, постоянно проживающим на территории заказника, разрешается по согласованию с руководителем заказника для их жизнеобеспечения на территории заказника ограниченное природопользование: лов рыбы, сбор ягод, орехов, лекарственно – технического сырья и проведение сельскохозяйственных работ.

2.4. Собственники, владельцы и пользователи земельных участков, которые расположены в границах заказника, а также иные физические и юридические лица обязаны соблюдать установленный в заказнике режим особой охраны и несут за его нарушение административную, уголовную и иную установленную законом ответственность.

2.5. Заказник в обязательном порядке учитывается при разработке планов и перспектив экономического и социального развития, территориальных комплексных схем, схем землеустройства и районной планировки, а также лесоустроительной документации.

2.6. Образование заказника является основанием для корректировки текущих и перспективных планов и проектов лесохозяйственной и иной деятельности в границах особо охраняемой территории.

3. Охрана заказника

3.1. Охрана заказника осуществляется службой охраны, входящей в состав Охотуправления, в порядке, предусмотренном правовыми актами Российской Федерации, а также нормативными правовыми актами органов государственной власти Усть – Ордынского Бурятского автономного округа. К охране заказника могут привлекаться специализированные отряды по охране объектов животного мира, отнесенных к объектам охоты, службы и иные формирования предприятий, учреждений, организаций и объединений граждан, осуществляющие ведомственный и общественный экологический контроль и надзор за соблюдением установленного порядка природопользования.

3.2. В соответствии с Федеральным законом Российской Федерации «Об особо охраняемых природных территориях», работники, осуществляющие охрану территорий государственных природных заказников федерального значения, пользуются теми же правами, что и государственные инспектора по охране государственных природных заповедников и национальных парков.

4. Контроль за соблюдением режима особой охраны заказника

4.1. Контроль за соблюдением установленного режима охраны заказника осуществляется Охотуправлением Усть – Ордынского Бурятского автономного округа.

Приложение 6

НОРМАТИВНО-ТЕХНОЛОГИЧЕСКИЕ КАРТЫ НА ВЫПОЛНЕНИЕ ЛЕСОХОЗЯЙСТВЕННЫХ, ЛЕСОВОССТАНОВИТЕЛЬНЫХ И ПРОТИВОПОЖАРНЫХ РАБОТ

НОРМАТИВНО-ТЕХНОЛОГИЧЕСКАЯ КАРТА № 1
на рубки ухода в молодняках *(кусторезом)*

на 1 га

Наименование работ	Ед. изм.	Объем работ на принятую ед. изм. готового объекта	Состав агрегата трактора, машины, орудия	Тарифный разряд работ	Наименование норматив. документа	Нормы выработки		Потребное количество времени (по утверждённым нормам)	
						на агр./ смену	на чел./ день	агр./ смена	чел./ день
А	1	2	3	4	5	6	7	8	9
Подготовка пилы к работе, спиливание, переход от деревца к деревцу (хворост не очищенный, длиной 2,1-6 м)	скл. м^3	40,00	Кусторез	10	ТНВ на рубки ухода стр.70.т.65 п.10 Москва 1999 г		36,80	1,09	1,09
Хворост длиной от 2,1 до 6 м с подноской сбором и укладкой	скл. м^3	40,00		10	ТНВ на рубки ухода стр.69.т.64 Москва 1999 г		22,20		1,80
Доставка рабочих к месту работы и обратно (бригада 5 чел.)	смена		автомобиль ГАЗ-66	10				0,05	0,05

НОРМАТИВНО-ТЕХНОЛОГИЧЕСКАЯ КАРТА № 2
на рубки ухода в молодняках *(ручным способом)*

на 1 га

Наименование работ	Ед. изм.	Объем работ на принятую ед. изм. готового объекта	Состав агрегата трактора, машины, орудия	Тариф ный разряд работ	Наименование норматив. документа	Нормы выработки		Потребное количество времени (по утверждённым нормам)	
						на агр./ смену	на чел./ день	агр./ смена	чел./ день
А	1	2	3	4	5	6	7	8	9
Точка топоров и лопат	шт.	4,00		3	ТНВ на рубки ухода стр.79.т.73 п.10 Москва 1999 г		12,00		0,33
Рубка хвороста длиной от 2,1 до 6 м со сбором в кучи и сжиганием сучьев и хвороста	скл. м^3	40,00		10	ТНВ на рубки ухода стр.69.т.64 Москва 1999 г		6,80		5,88
Доставка рабочих к месту работы и обратно (бригада 5 чел.)	смена		автомобиль ГАЗ-66	10				0,03	0,03

НОРМАТИВНО-ТЕХНОЛОГИЧЕСКАЯ КАРТА № 3
на прореживание

на 1 га

Наименование работ	Ед. изм.	Объем работ на принятую ед. изм. готового объекта	Состав агрегата трактора, машины, орудия	Тариф ный разряд работ	Наименование норматив. документа	Нормы выработки		Потребное количество времени (по утвержд. нормам)	
						на агр./ смену	на чел./ день	агр./ смена	чел./ день
А	1	2	3	4	5	6	7	8	9
1.Валка леса бензомоторными пилами. Объем хлыста 0,13-0,22 кбм. хвойных и мягколиственных пород (состав звена вальщик + лесоруб)	м^3	34,00	«Хускварна»	10	ТНВ на рубки ухода стр.11.т.7 Москва 1999 г		40,50		0,84
2.Обрезка сучьев и вершин бензомоторными пилами на лесосеке. Объем хлыста 0,13-0,22 кбм. хвойных и мягколиственных пород (состав звена - обрезчик сучьев)	м^3	30,00	«Хускварна»	10	ТНВ на рубки ухода стр.12.т.8 Москва 1999 г		15,80		1,90
3.Раскряжевка хлыстов бензомоторными пилами на лесосеке. Объем хлыста 0,13-0,22 кбм. хвойных и лиственных пород (Состав звена раскряжевщик + разметчик хлыстов)	м^3	30,00	«Хускварна»	10	ТНВ на рубки ухода стр.26 т. 22 Москва 1999 г		32,70		0,92
4.Зачистка сучьев после раскряжевки. Объем хлыста 0,13-0,22 кбм. Состав звена - обрезчик сучьев.	м^3	30,00	топор	10	ТНВ на рубки ухода стр.37 т.34 Москва 1999 г		45,2		0,66
5.Трелевка хлыстов трактором ТДТ-55, ЛХТ-55 на расстояние до 300м. Объем хлыста 0,13-0,22 кбм. Состав звена - тракторист на трелевке + чокеровщик	м^3	30,00	ТДТ-55	10	ТНВ на рубки ухода стр.38 т.35 Москва 1999 г		18,2		1,65
6.Сортировка, штабелевка древесины на верхнем складе. Сортименты длиной 2,1м и более. Объем хлыста 0,13-0,22 кбм. Состав звена - штабелевщик	м^3	30,00	ручная	10	ТНВ на рубки ухода стр.50 т.43 Москва 1999 г		9,0		3,33
7.Очистка мест рубок ухода за лесом. Хвойные и мягколиственные породы; количество порубочных остатков более 60 скл. м^3 на 1 га. (Состав звена - лесоруб)	склм^3	60,00	ручная	10	ТНВ на рубки ухода стр.53 т.46 Москва 1999 г		19,6		3,06
Доставка рабочих к месту работы и обратно (бригада 5 человек)	смена		автомобиль	10				0,03	0,03

НОРМАТИВНО-ТЕХНОЛОГИЧЕСКАЯ КАРТА № 4
на проходные рубки

на 1 га

Наименование работ	Ед. изм.	Объем работ на принятую ед. изм. готового объекта	Состав агрегата трактора, машины, орудия	Тариф ный разряд работ	Наименование норматив. документа	Нормы выработки		Потребное количество времени (по утверждён. нормам)	
						на агр./ смену	на чел./ день	агр./ смена	чел./ день
А	1	2	3	4	5	6	7	8	9
1.Валка леса бензомоторными пилами. Объем хлыста 0,23-0,36 кбм. хвойных и мягколиственных пород (состав звена вальщик + лесоруб)	м^3	45,00	«Хускварна»	10	ТНВ на рубки ухода стр.11.т.7 Москва 1999 г		54,90		0,82
2.Обрезка сучьев и вершин бензомоторными пилами на лесосеке. Объем хлыста 0,23-0,36 кбм. хвойных и мягколиственных пород (состав звена - обрезчик сучьев)	м^3	40,00	«Хускварна»	10	ТНВ на рубки ухода стр.12.т.8 Москва 1999 г		21,50		1,86
3.Раскряжевка хлыстов бензомоторными пилами на лесосеке. Объем хлыста 0,23-0,36 кбм. хвойных и мягколиственных пород (Состав звена раскряжевщик + разметчик хлыстов)	м^3	40,00	«Хускварна»	10	ТНВ на рубки ухода стр.26 т. 22 Москва 1999 г		45,70		0,88
4.Зачистка сучьев после раскряжевки. Объем хлыста 0,23-0,36 кбм. (Состав звена - обрезчик сучьев)	м^3	40,00	топор	10	ТНВ на рубки ухода стр.37 т.34 Москва 1999 г		52,8		0,76
5.Трелевка хлыстов трактором ТДТ-55, ЛХТ-55 на расстояние до 300м. Объем хлыста 0,23-0,36 кбм. (Состав звена - тракторист на трелевке + чокеровщик)	м^3	40,00	ТДТ-55	10	ТНВ на рубки ухода стр.38 т. 35 Москва 1999 г		23,6		1,69
6.Сортировка, штабелевка древесины на верхнем складе. Сортименты длиной 2,1м и более. Объем хлыста 0,23-0,36 кбм. (Состав звена - штабелевщик)	м^3	40,00	ручная	10	ТНВ на рубки ухода стр.50 т.43 Москва 1999 г		9,6		4,17
7.Очистка мест рубок ухода за лесом. Хвойные и мягколиственные породы, количество порубочных остатков более 60 скл. м^3 на 1 га. Состав звена - лесоруб	скл.м^3	60,00	ручная	10	ТНВ на рубки ухода стр.53 т.46 Москва 1999 г		19,6		3,06
Доставка рабочих к месту работы и обратно (бригада 5 человек)	смена		автомобиль	10				0,03	0,03

НОРМАТИВНО-ТЕХНОЛОГИЧЕСКАЯ КАРТА № 5
на выборочные санитарные рубки

на 1 га

Наименование работ	Ед. изм.	Объем работ на принятую ед. изм. готового объекта	Состав агрегата трактора, машины, орудия	Тарифный разряд работ	Наименование норматив. документа	Нормы выработки		Потребное количество времени (по утвержд. нормам)	
						на агр./ смену	на чел./ день	агр./ смена	чел./ день
А	1	2	3	4	5	6	7	8	9
1.Валка леса бензомоторными пилами. Объем хлыста 0,37-0,54 кбм. хвойных и мягколиственных. пород (состав звена вальщик + лесоруб)	м^3	56,00	«Хускварна»	10	ТНВ на рубки ухода стр.11.т.7 Москва 1999 г		71,00		0,79
2.Обрезка сучьев и вершин бензомоторными пилами на лесосеке. Объем хлыста 0,37-0,54 кбм. хвойных и мягколиственных пород (состав звена - обрезчик сучьев)	м^3	50,00	«Хускварна»	10	ТНВ на рубки ухода стр.12.т.8 Москва 1999 г		30,90		1,62
3.Раскряжевка хлыстов бензомоторными пилами на лесосеке. Объем хлыста 0,37-0,54 кбм. хвойных и мягколиственных пород (Состав звена раскряжевщик + разметчик хлыстов)	м^3	50,00	«Хускварна»	10	ТНВ на рубки ухода стр.26 т. 22 Москва 1999 г		58,20		0,86
4.Зачистка сучьев после раскряжевки. Объем хлыста 0,37-0,54 кбм. (Состав звена - обрезчик сучьев)	м^3	50,00	топор	10	ТНВ на рубки ухода стр.37 т.34 Москва 1999 г		60,0		0,83
5.Трелевка хлыстов трактором ТДТ-55, ЛХТ-55 на расстояние до 300м. Объем хлыста 0,37-0,54 кбм. (Состав звена -тракторист на трелевке + чокеровщик)	м^3	50,00	ТДТ-55	10	ТНВ на рубки ухода стр.38 т.35 Москва 1999 г		32,6		1,53
6.Сортировка, штабелевка древесины на верхнем складе. Сортименты длиной 2,1м и более. Объем хлыста 0,37-0,54 кбм. (Состав звена - штабелевщик)	м^3	50,00	ручная	10	ТНВ на рубки ухода стр.50 т.43 Москва 1999 г		11,0		4,55
7.Очистка мест рубок ухода за лесом. Хвойные и мягколиственные породы, количество порубочных остатков более 60 скл. м^3 на 1 га. (Состав звена - лесоруб)	скл. м^3	60,00	ручная	10	ТНВ на рубки ухода стр.53 т.46 Москва 1999 г		19,6		3,06
Доставка рабочих к месту работы и обратно (бригада 5 человек)	смена		автомобиль	10				0,03	0,03

НОРМАТИВНО-ТЕХНОЛОГИЧЕСКАЯ КАРТА № 6
на прочие лесохозяйственные рубки

на 1 га

Наименование работ	Ед. изм.	Объем работ на принятую ед. изм. готового объекта	Состав агрегата трактора, машины, орудия	Тарифный разряд работ	Наименование норматив. документа	Нормы выработки		Потребное количество времени (по утвержд. нормам)	
						на агр./ смену	на чел./ день	агр./ смена	чел./ день
А	1	2	3	4	5	6	7	8	9
1.Валка леса бензомоторными пилами. Объем хлыста 0,55-0,76 кбм. хвойных и мягколиственных пород (состав звена вальщик + лесоруб)	м^3	193,00	«Хускварна»	10	ТНВ на рубки ухода стр.11.т.7 Москва 1999 г		86,30		2,24

Наименование работ	Ед. изм.	Объем работ на принятую ед. изм. готового объекта	Состав агрегата трактора, машины, орудия	Тарифный разряд работ	Наименование норматив. документа	Нормы выработки		Потребное количество времени (по утвержд. нормам)	
						на агр./ смену	на чел./ день	агр./ смена	чел./ день
2.Обрезка сучьев и вершин бензомоторными пилами на лесосеке. Объем хлыста 0,55-0,76 кбм. хвойных и мягколиственных пород (состав звена - обрезчик сучьев)	м³	159,00	«Хускварна»	10	ТНВ на рубки ухода стр.12.т.8 Москва 1999 г		37,40		4,25
3.Раскряжевка хлыстов бензомоторными пилами на лесосеке. Объем хлыста 0,55-0,76 кбм. хвойных и мягколиственных пород (Состав звена раскряжевщик + разметчик хлыстов)	м³	159,00	«Хускварна»	10	ТНВ на рубки ухода стр.26 т. 22 Москва 1999 г		69,80		2,28
4.Зачистка сучьев после раскряжевки. Объем хлыста 0,55-0,76 кбм. (Состав звена - обрезчик сучьев)	м³	159,00	топор	10	ТНВ на рубки ухода стр.37 т.34 Москва 1999 г		91,0		1,75
5.Трелевка хлыстов трактором ТДТ-55, ЛХТ-55 на расстояние до 300м. Объем хлыста 0,55-0,76 кбм. (Состав звена - тракторист на трелевке + чокеровщик)	м³	159,00	ТДТ-55	10	ТНВ на рубки ухода стр.38 т.35 Москва 1999 г		39,5		4,03
6.Сортировка, штабелевка древесины на верхнем складе. Сортименты длиной 2,1м и более. Объем хлыста 0,55-0,76 кбм. (Состав звена - штабелевщик)	м³	159,00	ручная	10	ТНВ на рубки ухода стр.50 т.43 Москва 1999 г		12,1		13,14
7.Очистка мест рубок ухода за лесом. Хвойные и мягколиственные породы, количество порубочных остатков более 80 скл. м³ на 1 га. (Состав звена - лесоруб)	скл. м³	80,00	ручная	10	ТНВ на рубки ухода стр.53 т.46 Москва 1999 г		22,6		3,54
Доставка рабочих к месту работы и обратно (бригада 5 человек)	смена		автомобиль	10				0,03	0,03

НОРМАТИВНО-ТЕХНОЛОГИЧЕСКАЯ КАРТА № 7
на очистку леса от захламленности *(неликвид)*

на 1 га

Наименование работ	Ед. изм.	Объем работ на принятую ед. изм. готового объекта	Состав агрегата трактора, машины, орудия	Тариф ный разряд работ	Наименование норматив. Документа	Нормы выработки		Потребное количество времени (по утвержд. нормам)	
						на агр./ смену	на чел./ день	агр./ смена	чел./ день
А	1	2	3	4	5	6	7	8	9
Очистка мест рубок ухода за лесом. Хвойные и мягколиственные породы, количество порубочных остатков более 20 скл. м³ на 1 га. Состав звена - лесоруб	скл. м³	20,00	ручн.	10	ТНВ на рубки ухода стр.53 т.46 Москва 1999 г		13,6		1,47
Доставка рабочих к месту работы и обратно (бригада 5 человек)	смена		а/мобиль	10				0,03	0,03

НОРМАТИВНО-ТЕХНОЛОГИЧЕСКАЯ КАРТА № 8
на очистку от захламленности

на 1 га

Наименование работ	Ед. изм.	Объем работ на принятую ед. изм. готового объекта	Состав агрегата трактора, машины, орудия	Тариф ный разряд работ	Наименование норматив. документа	Нормы выработки		Потребное количество времени (по утвержд. нормам)	
						на агр./ смену	на чел./ день	агр./ смена	чел./ день
А	1	2	3	4	5	6	7	8	9
1.Валка леса бензомоторными пилами. Объем хлыста 0,13-0,22 кбм. хвойных и мягколиственных пород (состав звена вальщик + лесоруб)	м³	34,00	«Хускварна»	10	ТНВ на рубки ухода стр.11.т.7 Москва 1999 г		40,50		0,84
2.Обрезка сучьев и вершин бензомоторными пилами на лесосеке. Объем хлыста 0,13-0,22 кбм. хвойных и мягколиственных пород (состав звена - обрезчик сучьев)	м³	30,00	«Хускварна»	10	ТНВ на рубки ухода стр.12.т.8 Москва 1999 г		15,80		1,90
3.Раскряжевка хлыстов бензомоторными пилами на лесосеке. Объем хлыста 0,13-0,22 кбм. хвойных и мягколиственных пород (Состав звена раскряжевщик + разметчик хлыстов)	м³	30,00	«Хускварна»	10	ТНВ на рубки ухода стр.26 т. 22 Москва 1999 г		32,70		0,92
4.Зачистка сучьев после раскряжевки. Объем хлыста 0,13-0,22 кбм. (Состав звена - обрезчик сучьев)	м³	30,00	топор	10	ТНВ на рубки ухода стр.37 т.34 Москва 1999 г		45,2		0,66
5.Трелевка хлыстов трактором ТДТ-55, ЛХТ-55 на расстояние до 300м. Объем хлыста 0,13-0,22 кбм. (Состав звена - тракторист на трелевке + чокеровщик)	м³	30,00	ТДТ-55	10	ТНВ на рубки ухода стр.38 т.35 Москва 1999 г		18,2		1,65
6.Сортировка, штабелевка древесины на верхнем складе. Сортименты длиной 2,1м и более. Объем хлыста 0,13-0,22 кбм. (Состав звена - штабелевщик)	м³	30,00	ручная	10	ТНВ на рубки ухода стр.50 т.43 Москва 1999 г		9,0		3,33
7.Очистка мест рубок ухода за лесом. Хвойные и мягколиственные породы количество порубочных остатков более 20 скл. м³ на 1 га. (Состав звена - лесоруб)	скл. м³	20,00	ручная	10	ТНВ на рубки ухода стр.53 т.46 Москва 1999 г		13,6		1,47
Доставка рабочих к месту работы и обратно (бригада 5 человек)	смена		автомобиль	10				0,03	0,03

НОРМАТИВНО-ТЕХНОЛОГИЧЕСКАЯ КАРТА № 9
на разрубку квартальной просеки шириной 1 м.
нормообразующие факторы: запас на 1 га 200 кбм., средний объём хлыста 0,77-1,02 кбм., условия: зимние, равнинные.

на 1 км

Наименование работ	Ед. изм.	Объем работ на принятую ед. изм. готового объекта	Состав агрегата трактора, машины, орудия	Тарифный разряд работ	Наименование норматив. документа	Нормы выработки		Потребное количество времени (по утвержд. нормам)	
						на агр./ смену	на чел./ день	агр./ смена	на чел./ день
А	1	2	3	4	5	6	7	8	9
Прорубка визиров по заданному направлению, уборка вырубленного хвороста на сторону, заготовка вешек и проведение линий, затеска деревьев на границе визира в насаждениях, км с полнотой 1.0-0.8, сосновые и лиственные	км	0,10		10	ТНВ на рубки ухода стр.73.т.72 п.1 Москва 1999 г		1,90		0,05
Промер визиров (просек, граничных линий) стальной лентой с приготовлением и постановкой пикетных кольев через 100м	км	0,05		10	ТНВ на рубки ухода стр.74.т.72 п.3 Москва 1999 г		3,70		0,01
Сплошной перечет деревьев в насаждениях с ограничением 10 метровой полосы	га	0,10		10	ТНВ на рубки ухода стр.74.т.72 п.5 Москва 1999 г		2,20		0,05
Изготовление из растущего леса деляночных столбов, копка ям (сосна, обычный грунт)	шт.	0,33		10	ТНВ на рубки ухода стр.74-75.т.72 п.7 Москва 1999 г		8,2		0,04
Валка деревьев	м³	25,00	вальщик, лесоруб, б/пила	10	ТНВ на рубки ухода стр.11-т.7 Москва 1999 г		105,30		0,24
Обрезка сучьев и вершин б/пилами	м³	22,00	обрубщик сучьев б/пила	10	ТНВ на рубки ухода стр.12-т.8 Москва 1999 г		43,60		0,50
3.Раскряжевка хлыстов бензомоторными пилами на лесосеке. Объем хлыста 0,77-1,02 кбм. хвойных и мягколиственных пород (Состав звена раскряжевщик + разметчик хлыстов)	м³	22,00	«Хускварна»	10	ТНВ на рубки ухода стр.26 т. 22 Москва 1999 г		81,70		0,27
4.Зачистка сучьев после раскряжевки. Объем хлыста 0,77-1,02 кбм. (Состав звена - обрезчик сучьев .)	м³	22,00	топор	10	ТНВ на рубки ухода стр.37 т.34 Москва 1999 г		120,0		0,18
Подбор и сжигание сучьев (очистка мест рубок с учётом по количеству)	м³	25,00	лесоруб	10	ТНВ на рубки ухода стр.53 т.46 Москва 1999 г		29,20		0,86
Сортировка-штабелёвка (состав звена - штабелевщик)	м³	22,00		10	ТНВ на рубки ухода стр.50-т.43 Москва 1999 г		13,40		1,64
Трелёвка хлыстов на расстояние до 500 м.	м³	22,00	ТДТ-40 тракторист, чокеровщик	10	ТНВ на рубки ухода с.39т.35 Москва 1999 г	35,00	35,00	0,63	0,63
Сплошная расчистка от кустарников и мелколесья, сдвигание их в сторону, корчевка кустарников и единичных деревьев, сгребание срезанного и выкорчеванного кустарника, мелколесья на расстояние до 50м, сжигание.	га	0,10		10	МТНВ-л/к 2006 г. Москва, лист.20, таб.4.1.6.	1,25	1,25	0,08	0,08
Корчёвка пней диаметром до 30см на полосе шириной 4 м по центру разрыва для проезда противопож. (до 500 шт. на 1 га)	га	0,03	Т-130, тракторист	10	МТНВ-2006г. Москва, лист.16, таб.4.1.1.	0,32	0,32	0,08	0,08
Перемещение пней диаметром до 30см в кучи на расстояние до 400м	га	0,10	Т-130, тракторист	10	МТНВ-2006 г. Москва, лист.17, таб.4.1.2.	1,00	1,00	0,10	0,10
Планировка площади на 4-х м. полосе для проезда транспорта (100м³ грунта)	га	0,03	ТДТ-55 ТДТ-40 ДТ-75 Т130	10	МТНВ-2006 Москва лист 21, табл. 4.1.7	2,20	2,20	0,01	0,01
Устройство минерализованных полос по границам просек с числом пней до 301-500 шт. на 1 га.	км	0,10	ТДТ-55 ТДТ-40	10	МТНВ-2006 Москва лист 46 таб. 4.1.35	13,40	13,40	0,01	0,01
Доставка рабочих к месту работы и обратно (бригада 4 человека)	смена		автомобиль	10				0,03	0,03

НОРМАТИВНО-ТЕХНОЛОГИЧЕСКАЯ КАРТА № 10
на строительство дороги лесохозяйственного назначения шириной 10 м,
нормообразующие факторы: запас на 1 га 250 кбм., средний объём хлыста 0,77-1,02 кбм., условия: зимние, равнинные.

На 1 км

Наименование работ	Ед. изм.	Объем работ на принятую ед. изм. готового объекта	Состав агрегата трактора, машины, орудия	Тариф ный разряд работ	Наименование норматив. документа	Нормы выработки		Потребное количество времени (по утвержд. нормам)	
						на агр./ смену	на чел./ день	агр./ смена	на чел./ день
А	1	2	3	4	5	6	7	8	9
Прорубка визиров по заданному направлению, уборка вырубленного хвороста на сторону, заготовка вешек и проведение линий, затеска деревьев на границе визира в насаждениях, км с полнотой 1.0-0.8, сосновые и лиственные	км	1,00		10	ТНВ на рубки ухода стр.73.т.72 п.1 Москва 1999 г		1,90		0,53
Промер визиров (просек, граничных линий)стальной лентой с приготовлением и постановкой пикетных кольев через 100м	км	0,50		10	ТНВ на рубки ухода стр.74.т.72 п.3 Москва 1999 г		3,70		0,14

Наименование работ	Ед. изм.	Объем работ на принятую ед. изм. готового объекта	Состав агрегата трактора, машины, орудия	Тарифный разряд работ	Наименование норматив. документа	Нормы выработки		Потребное количество времени (по утвержд. нормам)	
						на агр./ смену	на чел./ день	агр./ смена	на чел./ день
Сплошной перечет деревьев в насаждениях с ограничением 10 метровой полосы	га	1,00		10	ТНВ на рубки ухода стр.74.т.72 п.5 Москва 1999 г		2,20		0,45
Изготовление из растущего леса. деляночных столбов, копка ям (сосна, обычный грунт)	шт.	0,33		10	ТНВ на рубки ухода стр.74-75.т.72 п.7 Москва 1999 г		8,2		0,04
Валка деревьев	м³	250,00	вальщик, лесоруб, б/пила	10	ТНВ на рубки ухода стр.11-т.7 Москва 1999 г		105,30		2,37
Обрезка сучьев и вершин б/пилами	м³	223,00	обрубщик сучьев б/пила	10	ТНВ на рубки ухода стр.12-т.8 Москва 1999 г		43,60		5,11
3.Раскряжевка хлыстов бензомоторными пилами на лесосеке. Объем хлыста 0,77-1,02 кбм. хвойных и мягколиственных пород (Состав звена раскряжевщик + разметчик хлыстов)	м³	223,00	«Хускварна»	10	ТНВ на рубки ухода стр.26 т. 22 Москва 1999 г		81,70		2,73
4.Зачистка сучьев после раскряжевки. Объем хлыста 0,77-1,02 кбм. (Состав звена - обрезчик сучьев)	м³	223,00	топор	10	ТНВ на рубки ухода стр.37 т.34 Москва 1999 г		120,0		1,86
Подбор и сжигание сучьев (очистка мест рубок с учётом по количеству)	м³	250,00	лесоруб	10	ТНВ на рубки ухода стр.53-т.46 Москва 1999 г		29,20		8,56
Сортировка-штабелёвка (состав звена - штабелевщик)	м³	223,00		10	ТНВ на рубки ухода стр.50-т.43 Москва 1999 г		13,40		16,64
Трелёвка хлыстов на расстояние до 500 м.	м³	223,00	ТДТ-40 тракторист, чокеровщик	10	ТНВ на рубки ухода с.39т.35 Москва 1999 г	35,00	35,00	6,37	6,37
Сплошная расчистка от кустарников и мелколесья, сдвигание их в сторону, корчевка кустарников и единичных деревьев, сгребание срезанного и выкорчеванного кустарника, мелколесья на расстояние до 50м, сжигание.	га	1,00		10	МТНВ-л/к 2006 г. Москва, лист.20, таб.4.1.6.	1,25	1,25	0,80	0,80
Корчёвка пней диаметром до 30см на полосе шириной 4 м по центру разрыва для проезда противопож. (до 500 шт. на 1 га)	га	0,40	Т-130, тракторист	10	МТНВ-2006 г. Москва, лист.16, таб.4.1.1.	0,32	0,32	1,25	1,25
Перемещение пней диаметром до 30см в кучи на расстояние до 400м	га	0,40	Т-130, тракторист	10	МТНВ-2006г. Москва, лист.17, таб.4.1.2.	1,00	1,00	0,40	0,40
Планировка площади на 4-х м. полосе для проезда транспорта (100м³ грунта)	га	0,40	ТДТ-55 ТДТ-40 ДТ-75 Т130	10	МТНВ-2006 Москва лист.21 табл. 4.1.7	2,20	2,20	0,18	0,18
Устройство минерализованных полос по границам разрыва с числом пней до 301-500 шт. на 1 га.	км	1,00	ТДТ-55 ТДТ-40	**10**	МТНВ-2006 Москва лист.46 таб. 4.1.35	13,40	13,40	0,07	0,07
Доставка рабочих к месту работы и обратно (бригада 4 человека)	смена		автомобиль	10				0,03	0,03

НОРМАТИВНО-ТЕХНОЛОГИЧЕСКАЯ КАРТА № 11
на содействие естественному возобновлению леса с сохранением подроста

на 1 га

Наименование работ	Ед. изм.	Объем работ на принятую ед. изм. готового объекта	Состав агрегата трактора, машины, орудия	Тарифный разряд работ	Наименование норматив. документа	Нормы выработки		Потребное количество времени (по утвержд. нормам)	
						на агр./ смену	на чел./ день	агр./ смена	чел./ день
А	1	2	3	4	5	6	7	8	9
Прорубка визиров шириной 1м по заданному направлению, уборка вырубленного хвороста на сторону, заготовка вешек и проведение линий, затеска деревьев на границе визира в насаждениях, км с полнотой 1.0-0.8, сосновые и лиственные	км	0,40		10	ТНВ на рубки ухода стр.73.т.72 п.1 Москва 1999 г		1,90		0,21
Промер визиров (просек, граничных линий) стальной лентой с приготовлением и постановкой пикетных кольев через 100м	км	0,40		10	ТНВ на рубки ухода стр.74.т.72 п.3 Москва 1999 г		3,70		0,11
Ленточный перечет деревьев в насаждениях с ограничением 10 метровой полосы	га/км	0,40		10	ТНВ на рубки ухода стр.74.т.72 п.6 Москва 1999 г		3,00		0,13
Изготовление из растущего леса деляночных столбов (сосна, обычный грунт)	шт.	0,33		10	ТНВ на рубки ухода стр.74-75.т.72 п.7 Москва 1999 г		8,2		0,04
Очистка мест рубок ухода за лесом . Хвойные и мягколиственные породы, количество порубочных остатков более 20 скл. м³ на 1 га.	скл. м³	4,00		10	ТНВ на рубки ухода стр.53 т.46 Москва 1999 г		13,6		0,29
Освобождение и оправка подроста	га/км	1,00		10	ТНВ на рубки ухода стр. 73 таб. 2 Москва 1999 г.		0,3		3,33
Доставка рабочих к месту работы и обратно (бригада 5 чел.)	смена		а/мобиль	10				0,03	0,03

НОРМАТИВНО-ТЕХНОЛОГИЧЕСКАЯ КАРТА № 12
на содействие естественному возобновлению леса (минерализация почвы)

на 1 га

Наименование работ	Ед. изм.	Объем работ на принятую ед. изм. готового объекта	Состав агрегата трактора, машины, орудия	Тарифный разряд работ	Наименование норматив. документа	Нормы выработки		Потребное количество времени (по утвержд. нормам)	
						на агр./ смену	на чел./ день	агр./ смена	чел./ день
А	1	2	3	4	5	6	7	8	9
Прорубка визиров шириной 1м по заданному направлению, уборка вырубленного хвороста на сторону, заготовка вешек и проведение линий, затеска деревьев на границе визира в насаждениях, км с полнотой 1.0-0.8. сосновые и лиственные	км	0,40		10	ТНВ на рубки ухода стр.73.т.72 п.1 Москва 1999 г		2,85		0,14
Промер визиров (просек, граничных линий) стальной лентой с приготовлением и постановкой пикетных кольев через 100м	км	0,40		10	ТНВ на рубки ухода стр.74.т.72 п.3 Москва 1999 г		3,70		0,11
Ленточный перечет деревьев в насаждениях с ограничением 10 метровой полосы	га/км	0,40		10	ТНВ на рубки ухода стр.74.т.72 п.6 Москва 1999 г		3,00		0,13
Изготовление из растущего леса деляночных столбов (сосна, обычный грунт)	шт.	0,33		10	ТНВ на рубки ухода стр.74-75.т.72 п.7 Москва 1999 г		8,2		0,04
Минерализация почвы трактором ДТ-75 с агрегатом ПЛН-4-35 расстояние между центрами борозд 4м при длине гона свыше 250м (почва средняя)	га	1,00		10	ТНВ на работы в лесных питомниках стр.14 Т.3.5		5,4		0,19
Доставка рабочих к месту работы и обратно (бригада 5 чел.)	смена		автомобиль	10				0,03	0,03

НОРМАТИВНО-ТЕХНОЛОГИЧЕСКАЯ КАРТА № 13
на заготовку семян со стоящих деревьев

на 1 кг

Наименование работ	Ед. изм.	Объем работ на принятую ед. изм. готового объекта	Состав агрегата трактора, машины, орудия	Тарифный разряд работ	Наименование норматив. Документа	Нормы выработки		Потребное количество времени (по утвержд. нормам)	
						на агр./ смену	на чел./ день	агр./ смена	чел./ день
А	1	2	3	4	5	6	7	8	9
Сбор шишек со стоящих деревьев высотой до 5 м с помощью лестниц хвойных пород (сосна обыкновенная), урожайность хорошая (4 балла)	кг	100,00		10	ТНВ на лесокультурные работы Т.4.3.1 стр.99 Москва 1990 г		25,4		3,9
Переработка шишек, собранных с деревьев хвойных пород (сосна обыкновенная)	кг	100,00		10	ТНВ на лесокультурные работы Т.4.3.3 стр.104 Москва 1990 г		114,0		0,88
Доставка рабочих к месту работы и обратно и вывозка собранной шишки (бригада 4 чел.)	смена		автомобиль	10				0,2	0,2
Закладка семян на хранение: дезинфекция (склад, тара), сортировка по бутылям; проверка семян на влажность (периодичность проверок 3 раза в месяц).	кг	1,00		10					0,3

НОРМАТИВНО-ТЕХНОЛОГИЧЕСКАЯ КАРТА № 14
на заготовку семян со срубленных деревьев

на 1 кг

Наименование работ	Ед. изм.	Объем работ на принятую ед. изм. готового объекта	Состав агрегата трактора, машины, орудия	Тарифный разряд работ	Наименование норматив. документа	Нормы выработки		Потребное количество времени (по утвержд. нормам)	
						на агр./ смену	на чел./ день	агр./ смена	чел./ день
А	1	2	3	4	5	6	7	8	9
Сбор шишек со срубленных деревьев хвойных пород (сосна обыкновенная) урожайность средняя (2 балла)	кг	100,00		10	ТНВ на лесокультурные работы Т.4.3.1 стр.99 Москва 1990 г		51,1		2,0
Переработка шишек собранных с деревьев хвойных пород (сосна обыкновенная)	кг	100,00		10	ТНВ на лесокультурные работы Т.4.3.3 стр.104 Москва 1990 г		114,0		0,88
Доставка рабочих к месту работы и обратно и вывозка собранной шишки (бригада 4 чел.)	смена		автомобиль	10				0,2	0,2
Закладка семян на хранение: дезинфекция (склад, тара), сортировка по бутылям; проверка семян на влажность (периодичность проверок 3 раза в месяц).	кг	1,00		10					0,3

НОРМАТИВНО-ТЕХНОЛОГИЧЕСКАЯ КАРТА № 15
на хранение семян (страхового фонда)

на 1 кг

Наименование работ	Ед. изм.	Объем работ на принятую ед. изм. готового объекта	Состав агрегата трактора, машины, орудия	Тариф ный разряд работ	Наименование норматив. документа	Нормы выработки		Потребное количество времени (по утвержд. нормам)	
						на агр./ смену	на чел./ день	агр./ смена	чел./ день
А	1	2	3	4	5	6	7	8	9
Закладка семян на хранение: дезинфекция (склад, тара), сортировка по бутылям; проверка семян на влажность (периодичность проверок 3 раза в месяц).	кг	1,00		10					0,3

НОРМАТИВНО-ТЕХНОЛОГИЧЕСКАЯ КАРТА № 16
на устройство противопожарного разрыва шириной 20 м,
по центру разрыва 4-х м. полоса для проезда противопожарной техники. норм условия: запас 200 м на 1 га, объем хлыста 0,77-1,02 м3

на 1 км

Наименование работ	Ед. изм.	Объем работ на принятую ед. изм. готового объекта	Состав агрегата трактора, машины, орудия	Тариф ный разряд работ	Наименование норматив. документа	Нормы выработки		Потребное количество времени (по утвержд. нормам)	
						на агр./ смену	на чел./ день	агр./ смена	на чел./ день
А	1	2	3	4	5	6	7	8	9
Прорубка визиров по заданному направлению, уборка вырубленного хвороста на сторону, заготовка вешек и проведение линий, затеска деревьев на границе визира в насаждениях, км с полнотой 1.0-0.8. сосновые и лиственные	км	2,00		10	ТНВ на рубки ухода стр.73.т.72 п.1 Москва 1999 г		1,90		1,05
Промер визиров (просек, граничных линий) стальной лентой с приготовлением и постановкой пикетных кольев через 100м	км	1,00		10	ТНВ на рубки ухода стр.74.т.72 п.3 Москва 1999 г		3,70		0,27
Сплошной перечет деревьев в насаждениях с ограничением 10 метровой полосы	га	2,00		10	ТНВ на рубки ухода стр.74.т.72 п.5 Москва 1999 г		2,20		0,91
Изготовление из растущего леса деляночных столбов, копка ям (сосна, обычный грунт)	шт.	0,33		10	ТНВ на рубки ухода стр.74-75.т.72 п.7 Москва 1999 г		8,2		0,04
Валка деревьев	$м^3$	400,00	вальщик, лесоруб, б/пила	10	ТНВ на рубки ухода стр.11-т.7 Москва 1999 г		105,30		3,80
Обрезка сучьев и вершин б/пилами	$м^3$	357,00	обрубщик сучьев б/пила	10	ТНВ на рубки ухода стр.12-т.8 Москва 1999 г		43,60		8,19
3.Раскряжевка хлыстов бензомоторными пилами на лесосеке. Объем хлыста 0,77-1,02 кбм. хвойных и мягколиственных пород (Состав звена раскряжевщик + разметчик хлыстов)	$м^3$	357,00	«Хускварна»	10	ТНВ на рубки ухода стр.26 т. 22 Москва 1999 г		81,70		4,37
4.Зачистка сучьев после раскряжевки. Объем хлыста 0,77-1,02 кбм. (Состав звена - обрезчик сучьев)	$м^3$	357,00	топор	10	ТНВ на рубки ухода стр.37 т.34 Москва 1999 г		120,0		2,98
Подбор и сжигание сучьев (очистка мест рубок с учётом по количеству)	$м^3$	400,00	лесоруб	10	ТНВ на рубки ухода стр.53-т.46 Москва 1999 г		29,20		13,70
Сортировка-штабелёвка (состав звена - штабелевщик)	$м^3$	357,00		10	ТНВ на рубки ухода стр.50-т.43 Москва 1999 г		13,40		26,64
Трелёвка хлыстов на расстояние до 500 м.	$м^3$	357,00	ТДТ-40 тракторист, чокеровщик	10	ТНВ на рубки ухода с.39т.35 Москва 1999 г	35,00	35,00	10,20	10,20
Сплошная расчистка от кустарников и мелколесья, сдвигание их в сторону, корчевка кустарников и единичных деревьев, сгребание срезанного и выкорчеванного кустарника, мелколесья на расстояние до 50м, сжигание.	га	2,00		10	МТНВ-л/к 2006г. Москва, лист.20, таб.4.1.6.	1,25	1,25	1,60	1,60
Корчёвка пней диаметром до 30см на полосе шириной 4 м по центру разрыва для проезда противопож. (до 500 шт. на 1 га)	га	0,40	Т-130, тракторист	10	МТНВ-2006г. Москва, лист.16, таб.4.1.1.	0,32	0,32	1,25	1,25
Перемещение пней диаметром до 30см в кучи на расстояние до 400м	га	0,40	Т-130, тракторист	10	МТНВ-2006г. Москва, лист.17, таб.4.1.2.	1,00	1,00	0,40	0,40
Планировка площади на 4-х м. полосе для проезда транспорта (100$м^3$ грунта)	га	0,40	ТДТ-55 ТДТ-40 ДТ-75 Т130	10	МТНВ-2006 Москва лист.21 табл. 4.1.7	2,20	2,20	0,18	0,18
Устройство минерализованных полос по границам разрыва с числом пней до 301-500 шт. на 1 га.	км	2,00	ТДТ-55 ТДТ-40	10	МТНВ-2006 Москва лист.46 таб. 4.1.35	13,40	13,40	0,15	0,15
Доставка рабочих к месту работы и обратно (бригада 4 человека)	смена		автомобиль	10				0,03	0,03

НОРМАТИВНО-ТЕХНОЛОГИЧЕСКАЯ КАРТА № 17
на уход за противопожарным разрывом шириной 20 м,
по центру разрыва 4-х м. полоса для проезда противопожарной техники. норм

на 1 га

Наименование работ	Ед. изм.	Объем работ на принятую ед. изм. готового объекта	Состав агрегата трактора, машины, орудия	Тарифный разряд работ	Наименование норматив. документа	Нормы выработки		Потребное количество времени (по утвержд. нормам)	
						на агр./ смену	на чел./ день	агр./ смена	на чел./ день
А	1	2	3	4	5	6	7	8	9
Сплошная расчистка (срезка) от кустарников и мелколесья при характеристике участка - густые заросли	га	2,00		10	МТНВ-л/к 2006г. Москва, лист.20, таб.4.1.6.	0,70	0,70	2,86	2,86
Сгребание срезанного мелколесья и кустарника на расстояние 50м	га	2,00		10	МТНВ-л/к 2006г.Москва, лист.20, таб.4.1.6.	1,86	1,86	1,08	1,08
Сжигание кустарника и мелколесья (с кол-вом 80 скл. кбм. на 1 га)	скл. $м^3$	160,00	лесоруб	10	ТНВ на рубки ухода стр.52-т.45 Москва 1999 г	25,70	25,70	6,23	6,23
Планировка площади на 4-х м. полосе для проезда транспорта	га	0,40	ТДТ-55 ТДТ-40	10	МТНВ-2006 Москва лист.21 табл. 4.1.7	2,20	2,20	0,18	0,18

НОРМАТИВНО-ТЕХНОЛОГИЧЕСКАЯ КАРТА № 18
на создание защитных противопожарных полос путём контролируемого выжигания сухой травы
нормообразующие факторы: от естественных опорных рубежей

на 1 га

Наименование работ	Ед. изм.	Объем работ на принятую ед. изм. готового объекта	Состав агрегата трактора, машины, орудия	Тариф ный разряд работ	Наименование норматив. документа	Нормы выработки		Потребное количество времени (по утвержд. нормам)	
						на агр./ смену	на чел./ день	агр./ смена	на чел./ день
А	1	2	3	4	5	6	7	8	9
1.Огневая разведка (регулярные посещения леса с пробными зажиганиями сухой травы)	смена		АЦ-30, бригада из 2 чел. ЗА, РЛО	10				0,03	0,03
2.Создание защитной полосы огневым способом, осмотр пройденной площади и ликвидация очагов длительного горения	час	1,00	бригада из 5 чел. зажигат. Аппарат-2шт, РЛО5шт.	10	Рекомендации по созданию защит. полос Москва . 1999г. Стр.6 п.3.6		7,00		0,14
3.Доставка рабочих к месту работы и обратно (бригада 5 чел).	смена		АЦ-30	10				0,03	0,03

НОРМАТИВНО-ТЕХНОЛОГИЧЕСКАЯ КАРТА № 19
на создание защитных противопожарных полос путём контролируемого выжигания сухой травы

на 1 га

Наименование работ	Ед. изм.	Объем работ на принятую ед. изм. готового объекта	Состав агрегата трактора, машины, орудия	Тариф ный разряд работ	Наименование норматив. документа	Нормы выработки		Потребное количество времени (по утвержд. нормам)	
						на агр./ смену	на чел./ день	агр./ смена	на чел./ день
А	1	2	3	4	5	6	7	8	9
2.Создание защитной полосы огневым способом, осмотр пройденной площади и ликвидация очагов длительного горения	га	1,00	бригада из 2 чел. зажигатель ный аппарат - 2шт, РЛО 5шт.	10	Рекомендации по созданию защит. полос Москва, 1999г. Стр.6 п.3.6		8,00		0,13

НОРМАТИВНО-ТЕХНОЛОГИЧЕСКАЯ КАРТА № 20
на уход за минерализованными полосами в один проход шириной 1,4 м.
нормообразующие факторы: на свежих вырубках с числом пней до 301-500 шт. на 1 га

на 1 км

Наименование работ	Ед. изм.	Объем работ на принятую ед. изм. готового объекта	Состав агрегата трактора, машины, орудия	Тарифный разряд работ	Наименование норматив. документа	Нормы выработки		Потребное количество времени (по утвержд. нормам)	
						на агр./ смену	на чел./ день	агр./ смена	на чел./ день
А	1	2	3	4	5	6	7	8	9
1.Подновление минерализованных полос	км	1,00	ТДТ-55	10	МТНВ-2006 Москва лист 46 т.4.1.36	19,20	19,20	0,05	0,05
2.Перегон трактора до 25 км	км	1,00	ТДТ-55	10		56,00	56,00	0,02	0,02

НОРМАТИВНО-ТЕХНОЛОГИЧЕСКАЯ КАРТА № 21
на устройство минерализованной полосы в один проход шириной 1,4 м.
нормообразующие факторы: на свежих вырубках с числом пней до 301-500 шт. на 1 га

на 1 км

Наименование работ	Ед. изм.	Объем работ на принятую ед. изм. готового объекта	Состав агрегата трактора, машины, орудия	Тарифный разряд работ	Наименование норматив. документа	Нормы выработки		Потребное количество времени (по утвержд. нормам)	
						на агр./ смену	на чел./ день	агр./ смена	на чел./ день
А	1	2	3	4	5	6	7	8	9
1.Проведение минерализованных полос на свежих вырубках с числом пней до 301-500 шт. на 1 га.	км	1,00	ТДТ-55 ТДТ-40	10	МТНВ-2006 лист.46 т.4.1.35	13,40	13,40	0,07	0,07
2.Перегон трактора на расстояние до 25 км	км	10,00	ТДТ-55 ТДТ-40	10		56,00	56,00	0,18	0,18

НОРМАТИВНО-ТЕХНОЛОГИЧЕСКАЯ КАРТА № 22
на *строительство дороги противопожарного назначения шириной 10 м,*
нормообразующие факторы: запас на 1 га 250 кбм., средний объём хлыста 0,77-1,02 кбм. . условия: зимние, равнинные

на 1 км

Наименование работ	Ед. изм.	Объем работ на принятую ед. изм. готового объекта	Состав агрегата трактора, машины, орудия	Тариф ный разряд работ	Наименование норматив. документа	Нормы выработки		Потребное количество времени (по утвержд. нормам)	
						на агр./ смену	на чел./ день	агр./ смена	на чел./ день
А	1	2	3	4	5	6	7	8	9
Прорубка визиров по заданному направлению, уборка вырубленного хвороста на сторону, заготовка вешек и проведение линий, затеска деревьев на границе визира в насаждениях, км с полнотой 1.0-0.8, сосновые и лиственные	км	1,00		10	ТНВ на рубки ухода стр.73.т.72 п.1 Москва 1999 г		1,90		0,53
Промер визиров (просек, граничных линий) стальной лентой с приготовлением и постановкой пикетных кольев через 100м	км	0,50		10	ТНВ на рубки ухода стр.74.т.72 п.3 Москва 1999 г		3,70		0,14
Сплошной перечет деревьев в насаждениях с ограничением 10 метровой полосы	га	1,00		10	ТНВ на рубки ухода стр.74.т.72 п.5 Москва 1999 г		2,20		0,45
Изготовление из растущего леса деляночных столбов, копка ям (сосна, обычный грунт)	шт.	0,33		10	ТНВ на рубки ухода стр.74-75.т.72 п.7 Москва 1999 г		8,2		0,04
Валка деревьев	м³	250,00	вальщик, лесоруб, б/пила	10	ТНВ на рубки ухода стр.11-т.7 Москва 1999 г		105,30		2,37
Обрезка сучьев и вершин б/пилами	м³	223,00	обрубщик сучьев б/пила	10	ТНВ на рубки ухода стр.12-т.8 Москва 1999 г		43,60		5,11
3.Раскряжевка хлыстов бензомоторными пилами на лесосеке. Объем хлыста 0,77-1,02 кбм. хвойных и мягколиственных пород (Состав звена раскряжевщик + разметчик хлыстов)	м³	223,00	«Хускварна»	10	ТНВ на рубки ухода стр.26 т. 22 Москва 1999 г		81,70		2,73
4.Зачистка сучьев после раскряжевки. Объем хлыста 0,77-1,02 кбм. (Состав звена - обрезчик сучьев)	м³	223,00	топор	10	ТНВ на рубки ухода стр.37 т.34 Москва 1999 г		120,0		1,86
Подбор и сжигание сучьев (очистка мест рубок с учётом по количеству)	м³	250,00	лесоруб	10	ТНВ на рубки ухода стр.53-т.46 Москва 1999 г		29,20		8,56
Сортировка-штабелёвка (состав звена - штабелевщик)	м³	223,00		10	ТНВ на рубки ухода стр.50-т.43 Москва 1999 г.		13,40		16,64
Трелёвка хлыстов на расстояние до 500 м.	м³	223,00	ТДТ-40 тракторист, чокеровщик	10	ТНВ на рубки ухода с.39т.35 Москва 1999 г.	35,00	35,00	6,37	6,37
Сплошная расчистка от кустарников и мелколесья, сдвигание их в сторону, корчевка кустарников и единичных деревьев, сгребание срезанного и выкорчеванного кустарника, мелколесья на расстояние до 50м, сжигание.	га	1,00		10	МТНВ-л/к 2006г. Москва, лист.20, таб.4.1.6.	1,25	1,25	0,80	0,80
Корчёвка пней диаметром до 30см на полосе шириной 4 м по центру разрыва для проезда противопож. (до 500 шт. на 1 га)	га	0,40	Т-130, тракторист	10	МТНВ-2006г. Москва, лист.16, таб.4.1.1.	0,32	0,32	1,25	1,25
Перемещение пней диаметром до 30см в кучи на расстояние до 400м	га	0,40	Т-130, тракторист	10	МТНВ-2006г. Москва, лист.17, таб.4.1.2.	1,00	1,00	0,40	0,40
Планировка площади на 4-х м. полосе для проезда транспорта (100м³ грунта)	га	0,40	ТДТ-55 ТДТ-40 ДТ-75 Т130	10	МТНВ-2006 Москва лист.21 табл. 4.1.7	2,20	2,20	0,18	0,18
Доставка рабочих к месту работы и обратно (бригада 4 человека)	смена		автомобиль	10				0,03	0,03

НОРМАТИВНО-ТЕХНОЛОГИЧЕСКАЯ КАРТА №23
на выращивание посадочного материала (открытая корневая система) сосны обыкновенной

на 1 га

Наименование работ	Ед. изм.	Объем работ на принятую ед. изм. готового объекта	Состав агрегата трактора, машины, орудия	Тариф ный разряд работ	Наименование норматив. документа	Нормы выработки		Потребное количество времени (по утвержд. нормам)	
						на агр./ смену	на чел./ день	агр./ смена	чел./ день
А	1	2	3	4	5	6	7	8	9
Черный пар									
Вспашка с одновренным боронованием	га	1,0	ДТ-75	12,0	ТНВ стр.13 М. 1995 г	4,3	4,3	0,2	0,5
Обработка почвы гербицидом 2 раза	га	1,0	МТЗ-82	12,0	ТНВ стр.23 М. 1995 г	31,8	31,8	0,03	0,1
Дискование почвы после усыхания сорняков 2 раза	га	2,0	ДТ-75	12,0	ТНВ стр.13 М. 1995 г	10,0	10,0	0,2	0,8
Вывозка минеральных удобрений	км	60,00	ГАЗ, МАЗ	10,0				0,5	1,0
Погрузка мин. удобрений в сеялку	т	0,5	ручная	10,0	ТНВ стр.54 М. 1995 г	5,4	5,4		0,1
Внесение мин.удобрений	га	1,0	МТЗ-82, СЗУ-3,6	12,0	ТНВ стр.25 М. 1995 г	10,6	10,6	0,1	0,2
Перепашка пара с одновременным боронованием	га	1,0	ДТ-75	12,0	ТНВ стр.25 М. 1995 г	4,3	4,3	0,2	0,5
1 год выращивания									
Вспашка почвы	га	1,0	ДТ-75	12,0	ТНВ (1995г.) с.8	4,6		0,2	0,4
Фрезерование с одновременной нарезкой гряд	га	1,0	Т-16	12,0	ТНВ (1995г.) с.20	1,6		0,6	1,3
Подготовка семян к посеву	кг	60,0	вручную	10,0	ТНВ (1995г.) с.59		307		0,2
Погрузка субстрата в мульчирователь	т	10,0	вручную	10,0	ТНВ (1995г.) с.56		6,0		1,7
Мульчирование посевов	га	1,0	МТЗ-82	12,0	ТНВ (1995г.) с.29	2,3		0,4	0,9
Сухая подкормка посевов (2-х кратная)	тыс.м²	10,0	вручную	10,0	ТНВ (1995г.) с.72		1,8		5,5
Опрыскивание посевов фунгицидом (2-х кратная)	га	2,0	МТЗ-82, ОПШ-16	12,0	ТНВ (1995г.) с.33	19,2		0,1	0,2
Опрыскивание посевов гербицидами	га	1,0	МТЗ-82, ОПШ-16	12,0	ТНВ (1995г.) с.23	31,8		0,03	0,1
Прополка посевов	тыс.м²	10,0	вручную	10,0	ТНВ (1995г.) с.70		0,1		142,9
Полив посевов	тыс.м²	100,0	вручную	10,0	ТНВ (1995г.) с.67		2,1		47,6
Погрузка и разгрузка удобрений	т	1,0	вручную	10,0			10,0		0,1
2 год выращивания									
Ранневесенняя культивация посевов	га	1,0	МТЗ-82	12,0	ТНВ (1995) с.31	5,5		0,18	0,4
Внесение минеральных удобрений	га	3,0	МТЗ-82	12,0	ТНВ (1995) с.25	18,3		0,16	0,3
Опрыскивание гербицидами	га	1,0	МТЗ-83 ОПШ-16	12,0	ТНВ(1995г.) с.33	19,2	19,2	0,05	0,1
Прополка посевов вручную (4-х кратная)	т.м²	20,0	вручную	10,0	ТНВ (1995г.) с.70		0,1		181,8
Прополка мотыгой (4-хкратная)	т.м²	5,0	вручную	10,0	ТНВ (1995г.) с.69		0,2		25,0

Схематическая карта

Иркутской области

Схема расположения лесничеств

Масштаб 1 :5 250 000

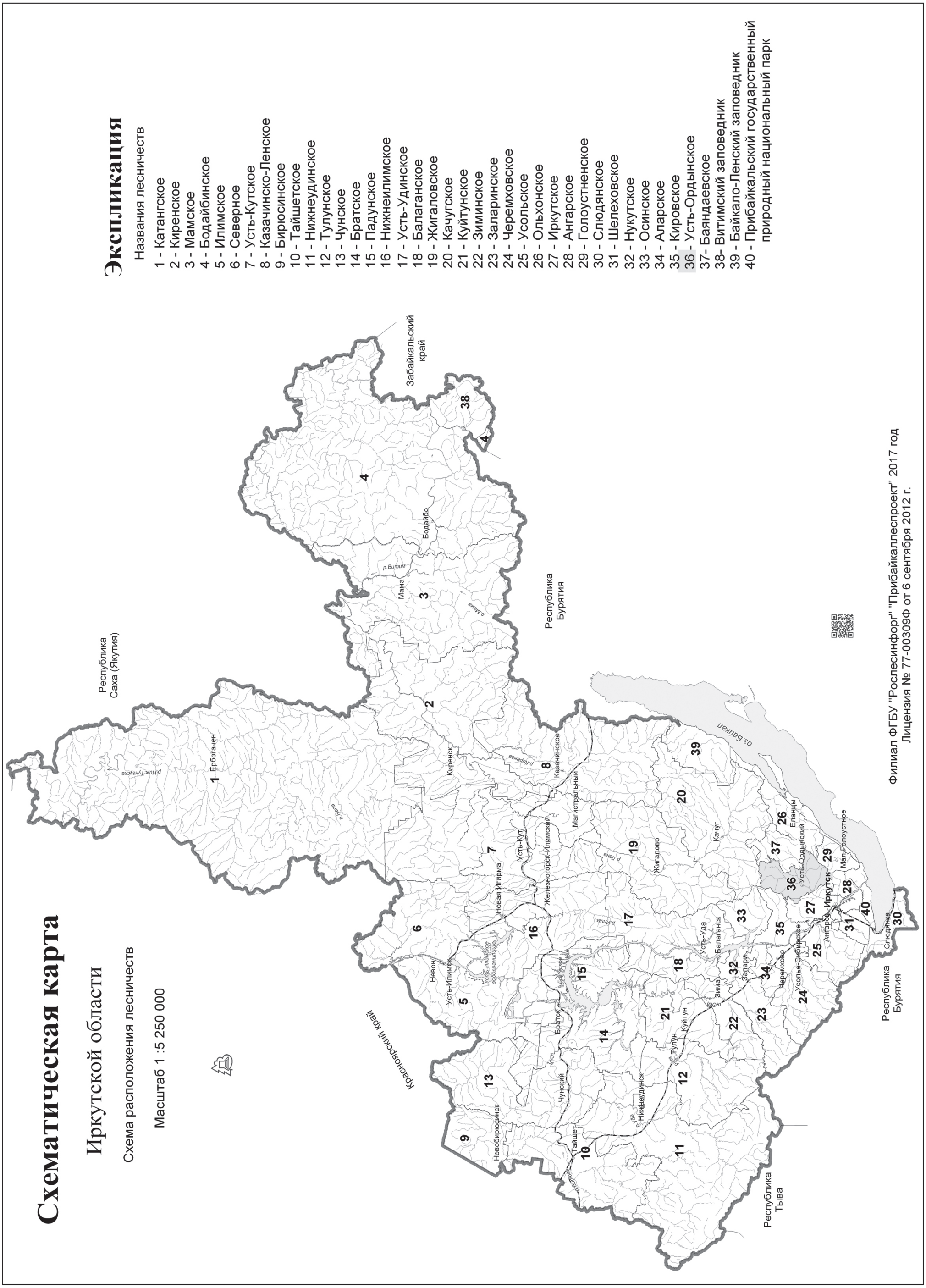

Эксплификация

Названия лесничеств

1 - Катангское
2 - Киренское
3 - Мамское
4 - Бодайбинское
5 - Илимское
6 - Северное
7 - Усть-Кутское
8 - Казачинско-Ленское
9 - Бирюсинское
10 - Тайшетское
11 - Нижнеудинское
12 - Тулунское
13 - Чунское
14 - Братское
15 - Падунское
16 - Нижнеилимское
17 - Усть-Удинское
18 - Балаганское
19 - Жигаловское
20 - Качугское
21 - Куйтунское
22 - Зиминское
23 - Заларинское
24 - Черемховское
25 - Усольское
26 - Ольхонское
27 - Иркутское
28 - Ангарское
29 - Голоустненское
30 - Слюдянское
31 - Шелеховское
32 - Нукутское
33 - Осинское
34 - Аларское
35 - Кировское
36 - Усть-Ордынское
37- Баяндаевское
38- Витимский заповедник
39 - Байкало-Ленский заповедник
40 - Прибайкальский государственный природный национальный парк

Филиал ФГБУ "Рослесинфорг" "Прибайкаллеспроект" 2017 год
Лицензия № 77-00309Ф от 6 сентября 2012 г.

КАРТА-СХЕМА

Усть-Ордынского лесничества Иркутской области с нанесением экологических зон (центральной, буферной, атмосферного влияния) границы Байкальской природной территории

Масштаб 1:400 000
Общая площадь 306354 га

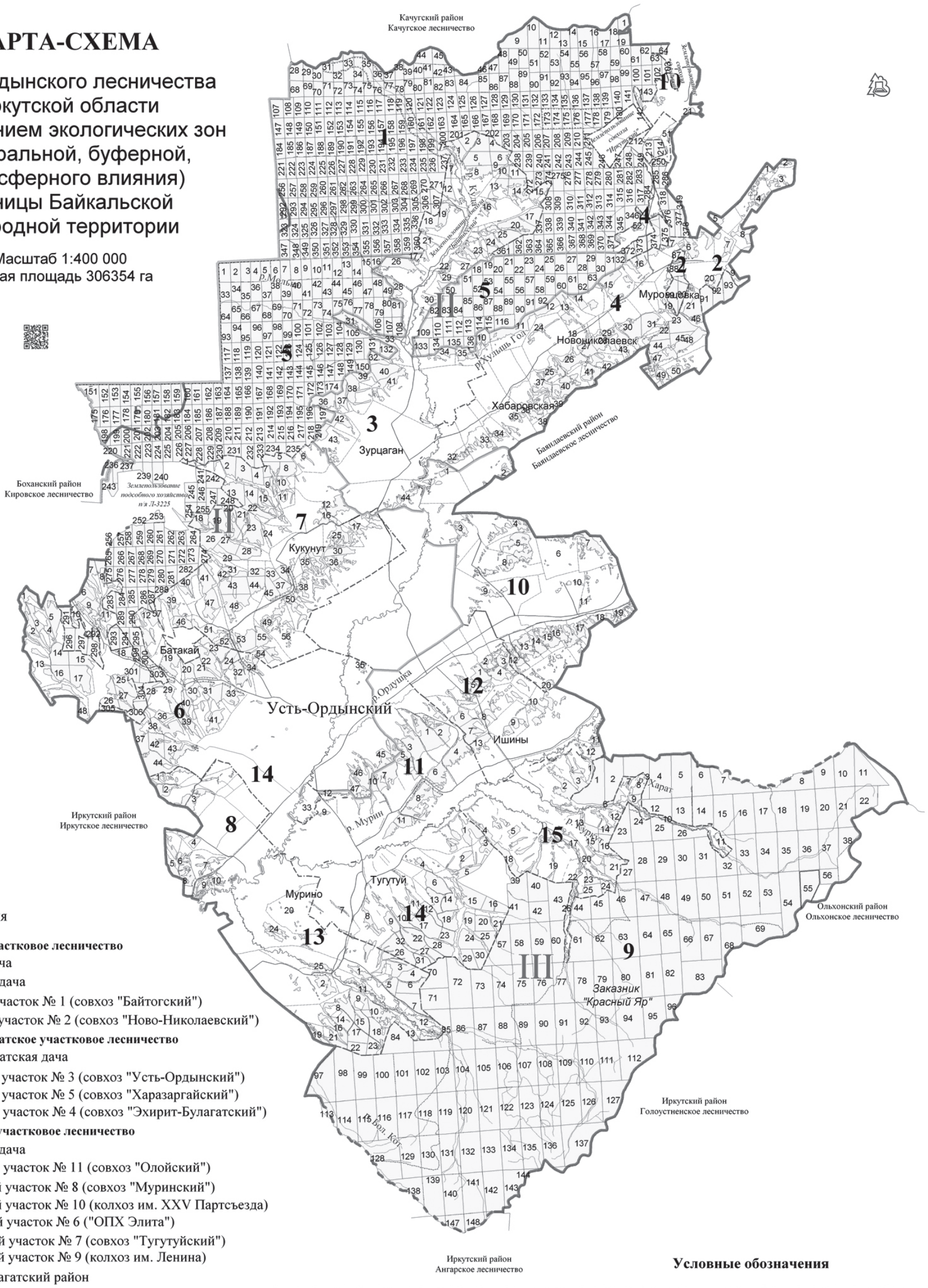

Экспликация

I - Байтогское участковое лесничество
1 - Байтогская дача
2 - Баяндаевская дача
3 -Технический участок № 1 (совхоз "Байтогский")
4 - Технический участок № 2 (совхоз "Ново-Николаевский")
II - Эхирит-Булагатское участковое лесничество
5 - Эхирит-Булагатская дача
6 - Технический участок № 3 (совхоз "Усть-Ордынский")
7 - Технический участок № 5 (совхоз "Харазаргайский")
8 - Технический участок № 4 (совхоз "Эхирит-Булагатский")
III - Тугутуйское участковое лесничество
9 - Тугутуйская дача
10 - Технический участок № 11 (совхоз "Олойский")
11 - Технический участок № 8 (совхоз "Муринский")
12 - Технический участок № 10 (колхоз им. XXV Партсъезда)
13 - Технический участок № 6 ("ОПХ Элита")
14 - Технический участок № 7 (совхоз "Тугутуйский")
15 - Технический участок № 9 (колхоз им. Ленина)
А - Эхирит-Булагатский район
Б - Боханский район

- Экологическая зона атмосферного влияния Байкальской природной территории

Условные обозначения

ГИДРОГРАФИЯ	ГРАНИЦЫ						ГРАНИЦЫ КВАРТАЛОВ	
Реки озера ручьи	Районов	Лесничеств	Участковых лесничеств	Дач		Прочих землепользователей	По кв. просекам	Условные и по естеств рубежам
	Запретных полос лесов	Защитных полос лесов	Лесов зеленых зон	в пустынных, полупустынных	Нерестоохранных полос	Памятников природы		
							НОМЕРА	

ДОРОГИ					Населенные пункты	КОНТОРЫ		Участковых лесничеств	Дач	Тех. уч.		Кварталов
Автомобильные	Грунтовые с покрытием	Грунтовые проселочные и полевые	Зимники	Железные		Лесничеств	Участковых лесничеств	III	9	12		25

Филиал ФГБУ "Рослесинфорг" "Прибайкаллеспроект" 2017 г.
Лицензия № 77-00309Ф от 6 сентября 2012 г.

КАРТА-СХЕМА

деления территории
Усть-Ордынского лесничества
Иркутской области
по участковым лесничествам, лесным дачам и техническим участкам
с нанесенными границами внутрирайонных муниципальных образований,
границами горной и равнинной частей
административных районов

Масштаб 1:400 000
Общая площадь 306354 га

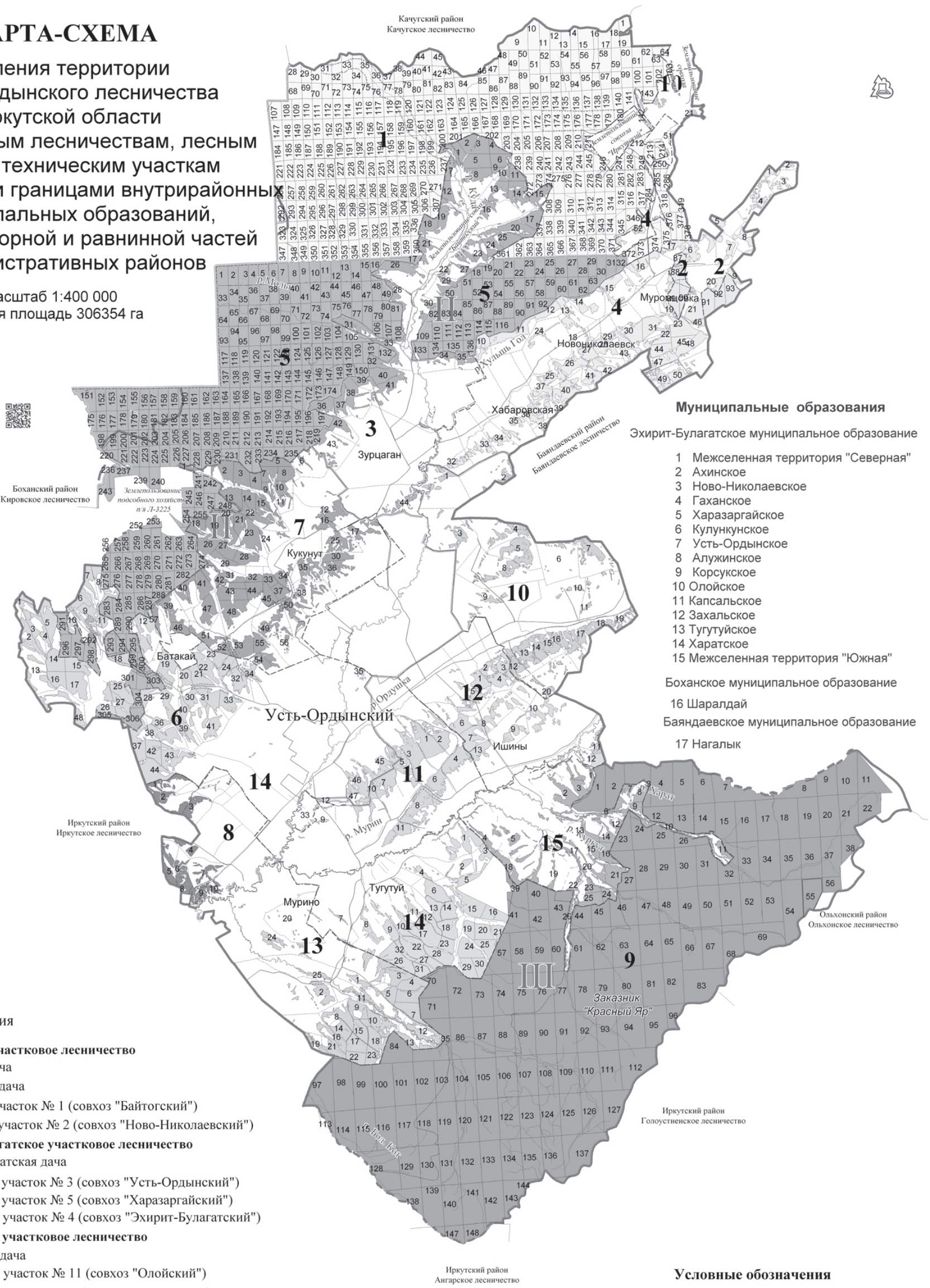

Муниципальные образования

Эхирит-Булагатское муниципальное образование

1 Межселенная территория "Северная"
2 Ахинское
3 Ново-Николаевское
4 Гаханское
5 Харазаргайское
6 Кулункунское
7 Усть-Ордынское
8 Алужинское
9 Корсукское
10 Олойское
11 Капсальское
12 Захальское
13 Тугутуйское
14 Харатское
15 Межселенная территория "Южная"

Боханское муниципальное образование

16 Шаралдай

Баяндаевское муниципальное образование

17 Нагалык

Экспликация

I - Байтогское участковое лесничество
1 - Байтогская дача
2 - Баяндаевская дача
3 -Технический участок № 1 (совхоз "Байтогский")
4 - Технический участок № 2 (совхоз "Ново-Николаевский")
II - Эхирит-Булагатское участковое лесничество
5 - Эхирит-Булагатская дача
6 - Технический участок № 3 (совхоз "Усть-Ордынский")
7 - Технический участок № 5 (совхоз "Харазаргайский")
8 - Технический участок № 4 (совхоз "Эхирит-Булагатский")
III - Тугутуйское участковое лесничество
9 - Тугутуйская дача
10 - Технический участок № 11 (совхоз "Олойский")
11 - Технический участок № 8 (совхоз "Муринский")
12 - Технический участок № 10 (колхоз им. XXV Партсъезда)
13 - Технический участок № 6 ("ОПХ Элита")
14 - Технический участок № 7 (совхоз "Тугутуйский")
15 - Технический участок № 9 (колхоз им. Ленина)
А - Эхирит-Булагатский район
Б - Боханский район

Все леса Усть-Ордынского лесничества - равнинные

Условные обозначения

ГИДРОГРАФИЯ	ГРАНИЦЫ						ГРАНИЦЫ КВАРТАЛОВ	
Реки озера ручьи	Районов	Лесничеств	Участковых лесничеств	Дач	Муниципальных образований	Прочих земле-пользователей	По кв. просекам	Условные и по естеств рубежам
	Запретных полос лесов	Защитных полос лесов	Лесов зеленых зон	в пустынных, полупустынных	Нерестоохранных полос	Памятников природы	НОМЕРА	

ДОРОГИ					Населенные пункты	КОНТОРЫ		Участковых лесничеств	Дач	Тех. уч.	Мун. образований	Квар-талов
Автомобильные	Грунтовые с покрытием	Грунтовые проселочные и полевые	Зимники	Железные		Лесничеств	Участковых лесничеств	III	9	12	11	25

**Филиал ФГБУ "Рослесинфорг" "Прибайкаллеспроект" 2017 г.
Лицензия № 77-00309Ф от 6 сентября 2012 г.**

КАРТА-СХЕМА

распределения территории Усть-Ордынского лесничества Иркутской области по лесорастительным зонам и лесным районам

Масштаб 1:400 000
Общая площадь 306354 га

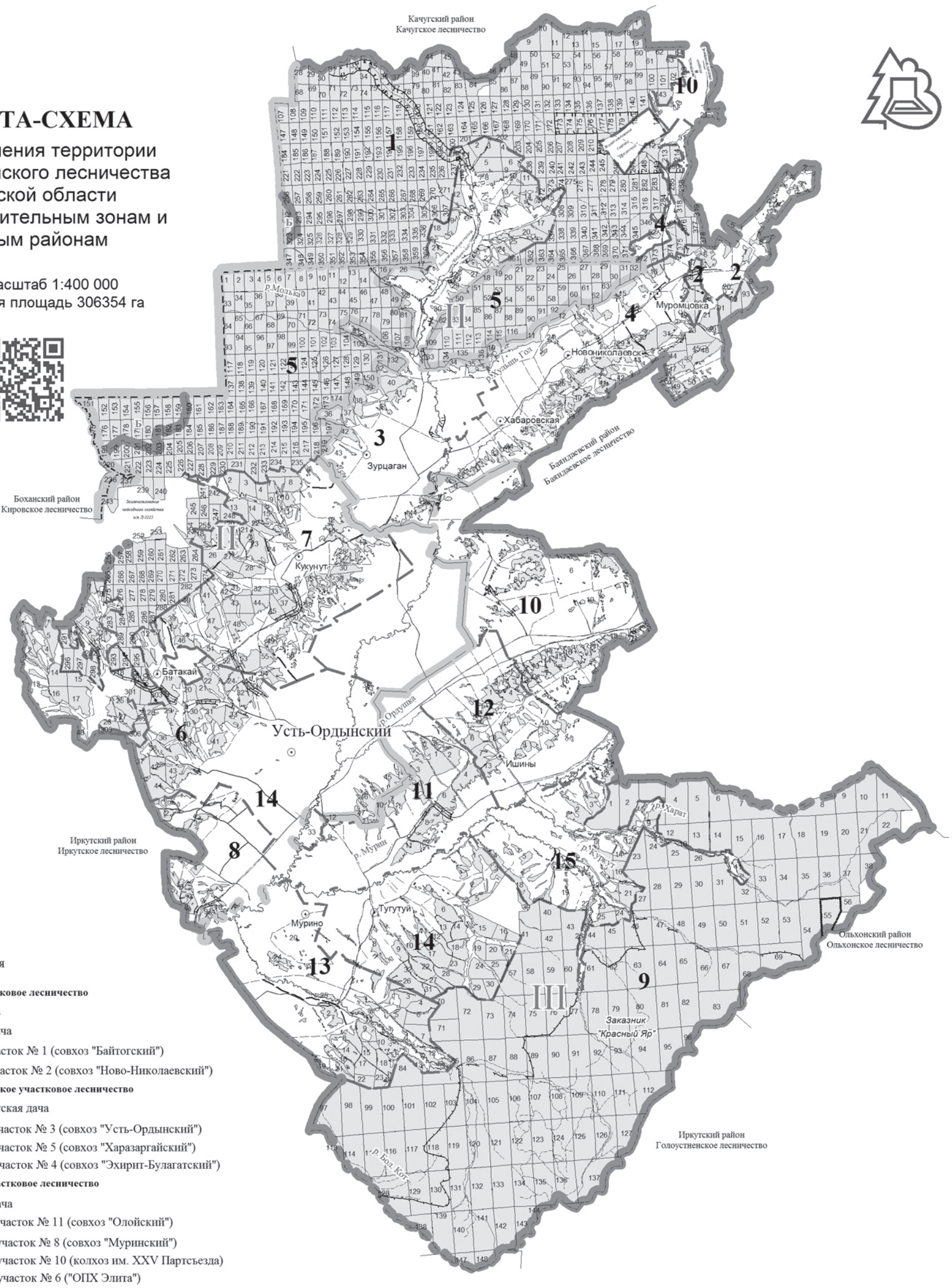

Экспликация

I - **Байтогское участковое лесничество**
1 - Байтогская дача
2 - Баяндаевская дача
3 -Технический участок № 1 (совхоз "Байтогский")
4 - Технический участок № 2 (совхоз "Ново-Николаевский")
II - **Эхирит-Булагатское участковое лесничество**
5 - Эхирит-Булагатская дача
6 - Технический участок № 3 (совхоз "Усть-Ордынский")
7 - Технический участок № 5 (совхоз "Харазаргайский")
8 - Технический участок № 4 (совхоз "Эхирит-Булагатский")
III - **Тугутуйское участковое лесничество**
9 - Тугутуйская дача
10 - Технический участок № 11 (совхоз "Олойский")
11 - Технический участок № 8 (совхоз "Муринский")
12 - Технический участок № 10 (колхоз им. XXV Партсъезда)
13 - Технический участок № 6 ("ОПХ Элита")
14 - Технический участок № 7 (совхоз "Тугутуйский")
15 - Технический участок № 9 (колхоз им. Ленина)
А - Эхирит-Булагатский район
Б - Боханский район

Условные обозначения

Лесостепная зона

Среднесибирский подтаёжно-лесостепной район

Условные обозначения

ГИДРОГРАФИЯ	ГРАНИЦЫ						ГРАНИЦЫ КВАРТАЛОВ	
Реки озера ручьи	Районов	Лесничеств	Участковых лесничеств	Дач		Прочих земле-пользователей	По кв. просекам	Условные и по естеств рубежам
	Запретных полос лесов	Защитных полос лесов	Лесов зеленых зон	в пустынных, полупустынных	Нерестоохранных полос	Памятников природы		
							НОМЕРА	

ДОРОГИ					Населенные пункты	КОНТОРЫ		Участковых лесничеств	Дач	Тех. уч.		Квар-талов
Автомобильные	Грунтовые с покрытием	Грунтовые проселочные и полевые	Зимники	Железные		Лесничеств	Участковых лесничеств	III	9	12		25

Филиал ФГБУ "Рослесинфорг" "Прибайкаллеспроект" 2017 г.
Лицензия № 77-00309Ф от 6 сентября 2012 г.

КАРТА-СХЕМА

распределения лесов Усть-Ордынского лесничества Иркутской области по зонам лесозащитного районирования

Масштаб 1:400 000
Общая площадь 306354 га

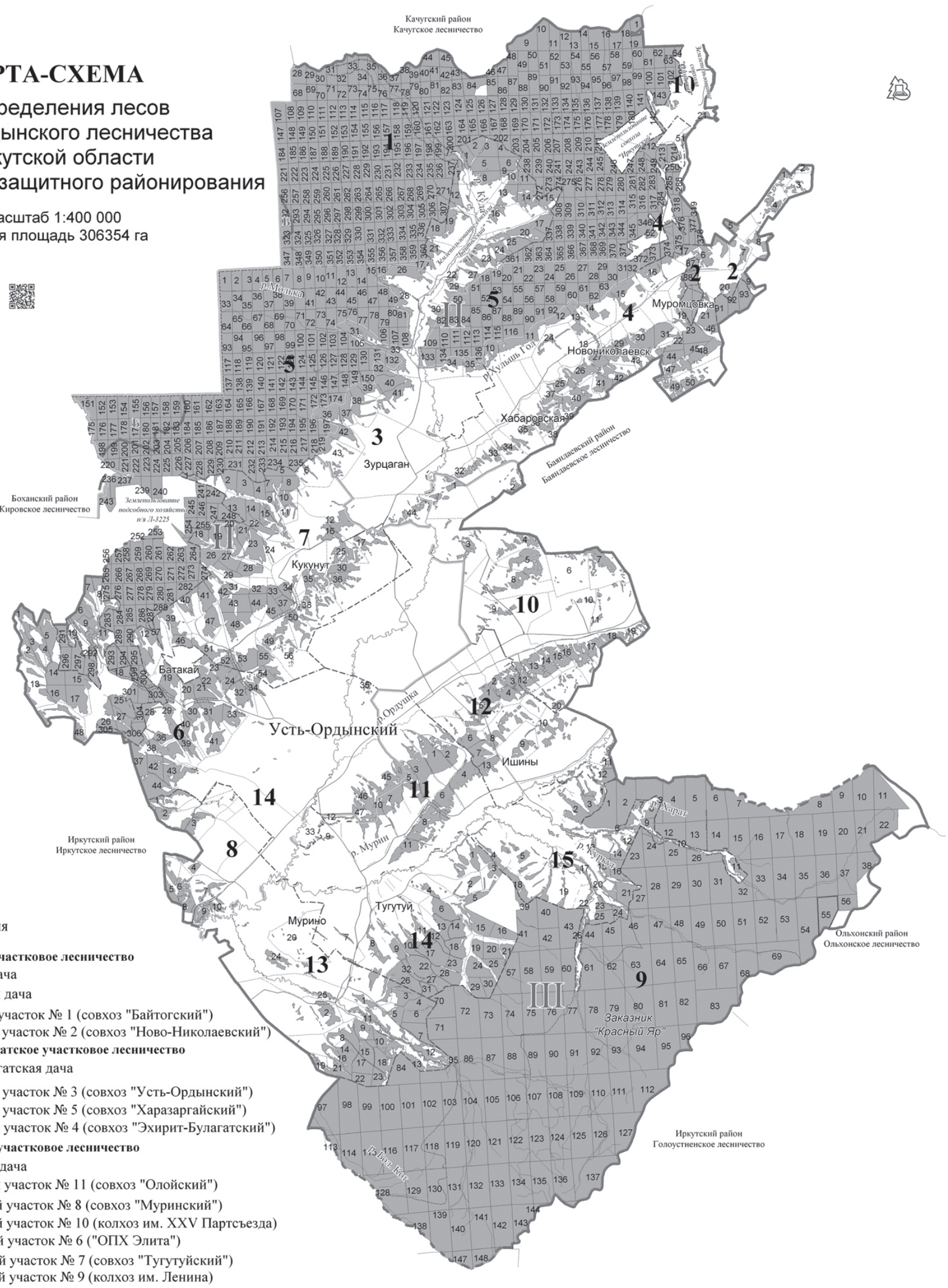

Экспликация

- **I - Байтогское участковое лесничество**
- 1 - Байтогская дача
- 2 - Баяндаевская дача
- 3 -Технический участок № 1 (совхоз "Байтогский")
- 4 - Технический участок № 2 (совхоз "Ново-Николаевский")
- **II - Эхирит-Булагатское участковое лесничество**
- 5 - Эхирит-Булагатская дача
- 6 - Технический участок № 3 (совхоз "Усть-Ордынский")
- 7 - Технический участок № 5 (совхоз "Харазаргайский")
- 8 - Технический участок № 4 (совхоз "Эхирит-Булагатский")
- **III - Тугутуйское участковое лесничество**
- 9 - Тугутуйская дача
- 10 - Технический участок № 11 (совхоз "Олойский")
- 11 - Технический участок № 8 (совхоз "Муринский")
- 12 - Технический участок № 10 (колхоз им. XXV Партсъезда)
- 13 - Технический участок № 6 ("ОПХ Элита")
- 14 - Технический участок № 7 (совхоз "Тугутуйский")
- 15 - Технический участок № 9 (колхоз им. Ленина)
- А - Эхирит-Булагатский район
- Б - Боханский район

Зона лесозащитного районирования

- Усть-Ордынский лесозащитный район

Условные обозначения

ГИДРОГРАФИЯ	ГРАНИЦЫ						ГРАНИЦЫ КВАРТАЛОВ	
Реки озера ручьи	Районов	Лесничеств	Участковых лесничеств	Дач		Прочих землепользователей	По кв. просекам	Условные и по естеств рубежам
	Запретных полос лесов	Защитных полос лесов	Лесов зеленых зон	в пустынных, полупустынных	Нерестоохранных полос	Памятников природы		
							НОМЕРА	

ДОРОГИ					Населенные пункты	КОНТОРЫ		Участковых лесничеств	Дач	Тех. уч.		Кварталов
Автомобильные	Грунтовые с покрытием	Грунтовые проселочные и полевые	Зимники	Железные		Лесничеств	Участковых лесничеств	III	9	12		25

Филиал ФГБУ "Рослесинфорг" "Прибайкаллеспроект" 2017 г.
Лицензия № 77-00309Ф от 6 сентября 2012 г.

КАРТА-СХЕМА

распределения лесов
Усть-Ордынского лесничества
Иркутской области
по целевому назначению
с нанесением местоположения
существующих и проектируемых
особо охраняемых природных
территорий и объектов, заказников,
территорий традиционного
природопользования
коренных и малочисленных народов

Масштаб 1:400 000
Общая площадь 306354 га

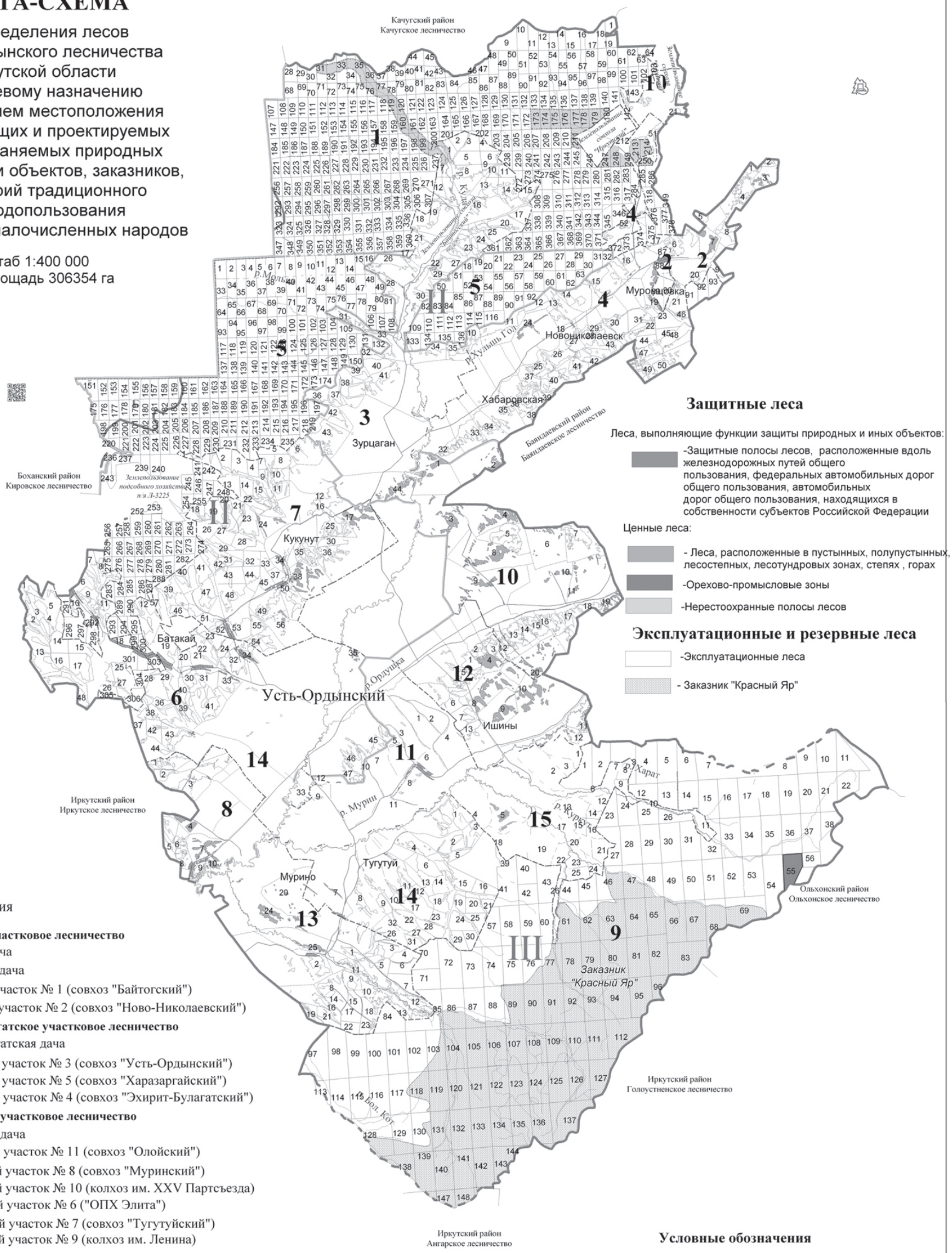

Экспликация

I - Байтогское участковое лесничество
1 - Байтогская дача
2 - Баяндаевская дача
3 -Технический участок № 1 (совхоз "Байтогский")
4 - Технический участок № 2 (совхоз "Ново-Николаевский")
II - Эхирит-Булагатское участковое лесничество
5 - Эхирит-Булагатская дача
6 - Технический участок № 3 (совхоз "Усть-Ордынский")
7 - Технический участок № 5 (совхоз "Харазаргайский")
8 - Технический участок № 4 (совхоз "Эхирит-Булагатский")
III - Тугутуйское участковое лесничество
9 - Тугутуйская дача
10 - Технический участок № 11 (совхоз "Олойский")
11 - Технический участок № 8 (совхоз "Муринский")
12 - Технический участок № 10 (колхоз им. XXV Партсъезда)
13 - Технический участок № 6 ("ОПХ Элита")
14 - Технический участок № 7 (совхоз "Тугутуйский")
15 - Технический участок № 9 (колхоз им. Ленина)
А - Эхирит-Булагатский район
Б - Боханский район

Условные обозначения

ГИДРОГРАФИЯ	ГРАНИЦЫ						ГРАНИЦЫ КВАРТАЛОВ	
Реки озера ручьи	Районов	Лесничеств	Участковых лесничеств	Дач		Прочих земле-пользователей	По кв. просекам	Условные и по естеств рубежам
	Запретных полос лесов	Защитных полос лесов	Лесов зеленых зон	в пустынных, полупустынных	Нерестоохранных полос	Памятников природы	НОМЕРА	

ДОРОГИ					Населенные пункты	КОНТОРЫ		Участковых лесничеств	Дач	Тех. уч.		Квар-талов
Автомобильные	Грунтовые с покрытием	Грунтовые проселочные и полевые	Зимники	Железные		Лесничеств	Участковых лесничеств	III	9	12		25

Филиал ФГБУ "Рослесинфорг" "Прибайкаллеспроект" 2017 г.
Лицензия № 77-00309Ф от 6 сентября 2012 г.

КАРТА-СХЕМА

распределения лесов Усть-Ордынского лесничества Иркутской области по зонам лесосеменного районирования (кедр)

Масштаб 1:400 000
Общая площадь 306354 га

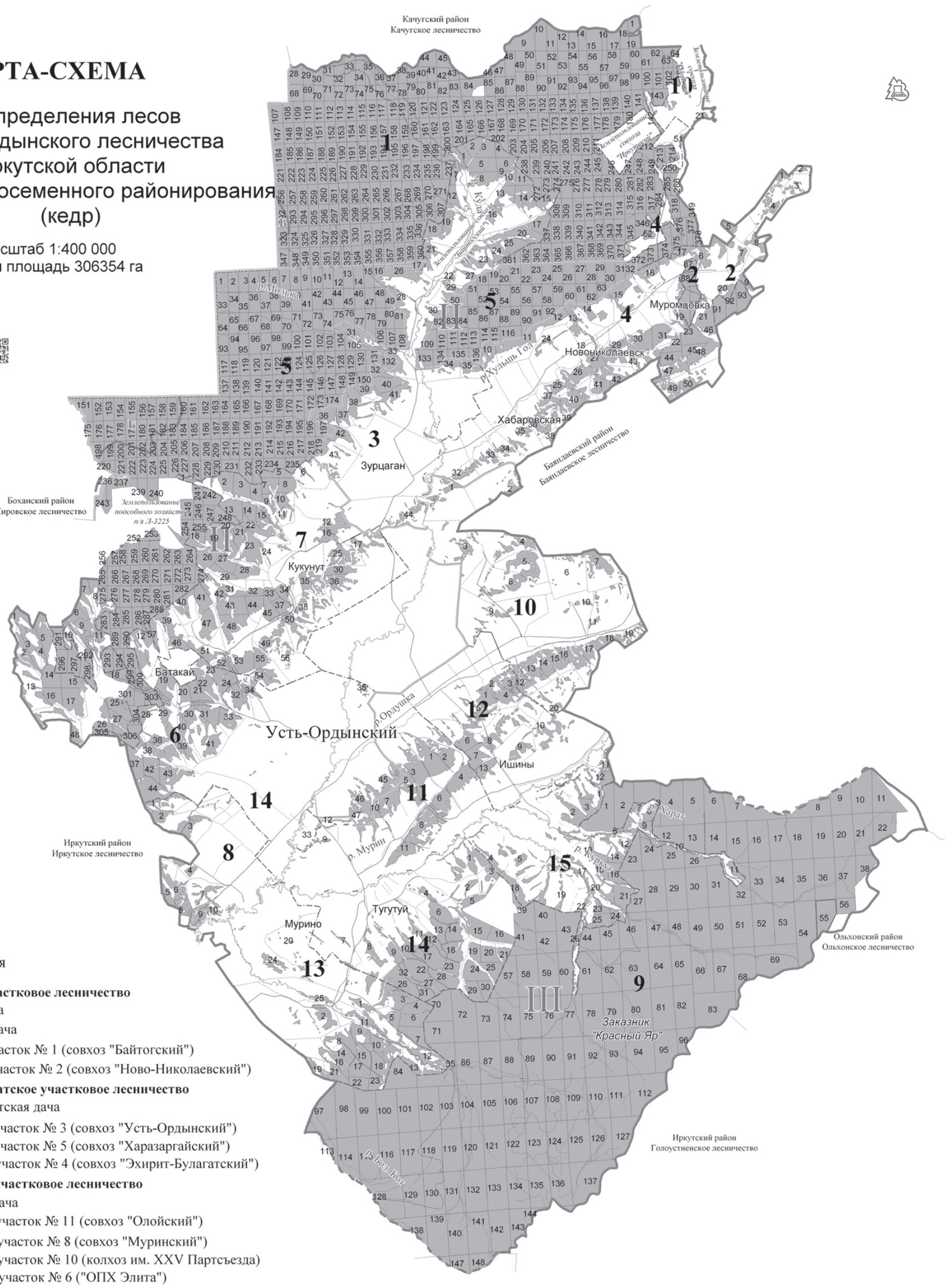

Экспликация

I - Байтогское участковое лесничество
1 - Байтогская дача
2 - Баяндаевская дача
3 -Технический участок № 1 (совхоз "Байтогский")
4 - Технический участок № 2 (совхоз "Ново-Николаевский")
II - Эхирит-Булагатское участковое лесничество
5 - Эхирит-Булагатская дача
6 - Технический участок № 3 (совхоз "Усть-Ордынский")
7 - Технический участок № 5 (совхоз "Харазаргайский")
8 - Технический участок № 4 (совхоз "Эхирит-Булагатский")
III - Тугутуйское участковое лесничество
9 - Тугутуйская дача
10 - Технический участок № 11 (совхоз "Олойский")
11 - Технический участок № 8 (совхоз "Муринский")
12 - Технический участок № 10 (колхоз им. XXV Партсъезда)
13 - Технический участок № 6 ("ОПХ Элита")
14 - Технический участок № 7 (совхоз "Тугутуйский")
15 - Технический участок № 9 (колхоз им. Ленина)
А - Эхирит-Булагатский район
Б - Боханский район

6 -лесосеменной район

Условные обозначения

ГИДРОГРАФИЯ	ГРАНИЦЫ						ГРАНИЦЫ КВАРТАЛОВ	
Реки озера ручьи	Районов	Лесничеств	Участковых лесничеств	Дач		Прочих земле-пользователей	По кв. просекам	Условные и по естеств рубежам
	Запретных полос лесов	Защитных полос лесов	Лесов зеленых зон	в пустынных, полупустынных	Нерестоохранных полос	Памятников природы		
							НОМЕРА	

ДОРОГИ					Населенные пункты	КОНТОРЫ		Участковых лесничеств	Дач	Тех. уч.		Квар-талов
Автомобильные	Грунтовые с покрытием	Грунтовые проселочные и полевые	Зимники	Железные		Лесничеств	Участковых лесничеств	III	9	12		25

Филиал ФГБУ "Рослесинфорг" "Прибайкаллеспроект" 2017 г.
Лицензия № 77-00309Ф от 6 сентября 2012 г.

КАРТА-СХЕМА

распределения лесов
Усть-Ордынского лесничества
Иркутской области
по зонам лесосеменного районирования
(сосна)

Масштаб 1:400 000
Общая площадь 306354 га

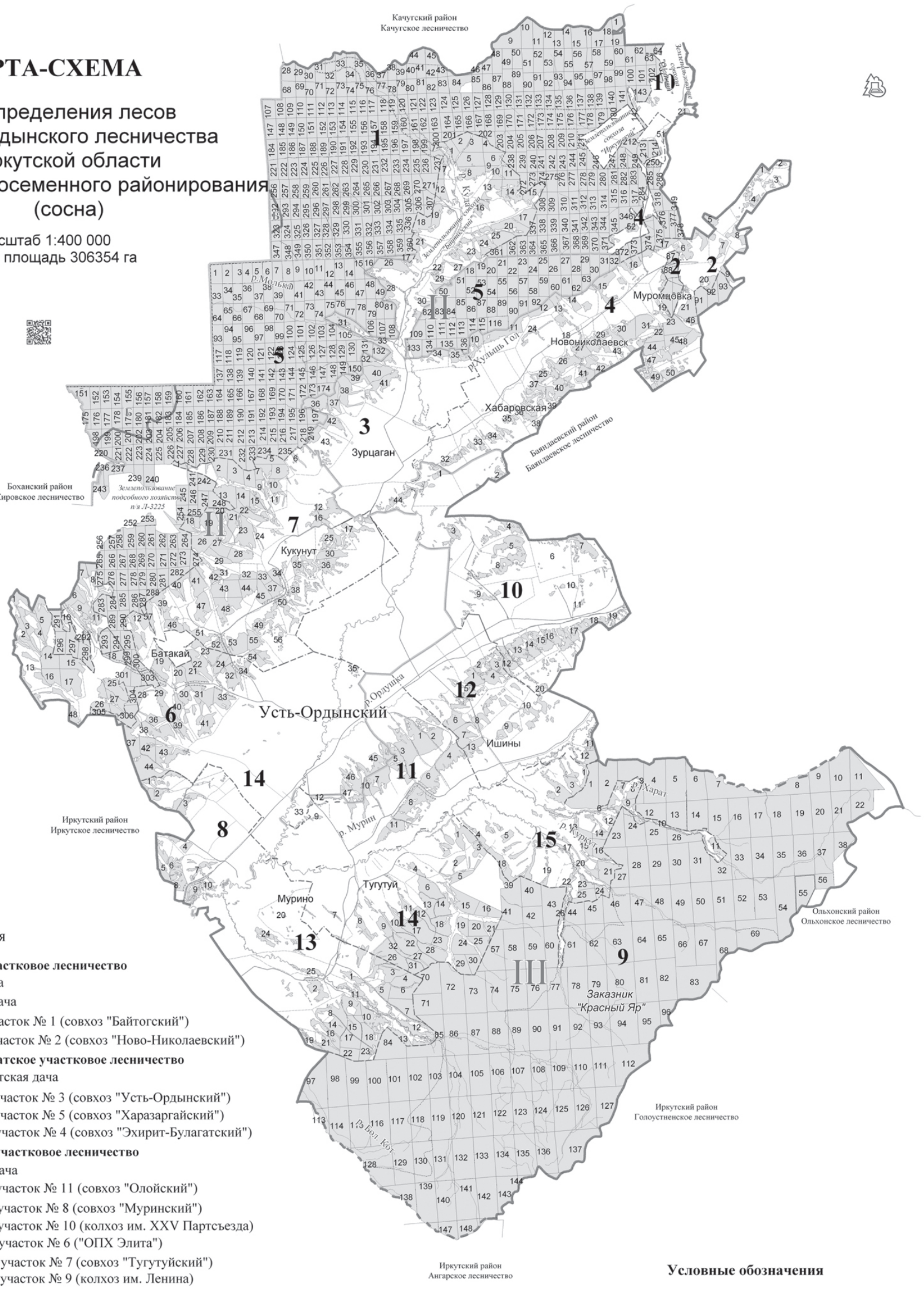

Экспликация

I - Байтогское участковое лесничество
1 - Байтогская дача
2 - Баяндаевская дача
3 -Технический участок № 1 (совхоз "Байтогский")
4 - Технический участок № 2 (совхоз "Ново-Николаевский")
II - Эхирит-Булагатское участковое лесничество
5 - Эхирит-Булагатская дача
6 - Технический участок № 3 (совхоз "Усть-Ордынский")
7 - Технический участок № 5 (совхоз "Харазаргайский")
8 - Технический участок № 4 (совхоз "Эхирит-Булагатский")
III - Тугутуйское участковое лесничество
9 - Тугутуйская дача
10 - Технический участок № 11 (совхоз "Олойский")
11 - Технический участок № 8 (совхоз "Муринский")
12 - Технический участок № 10 (колхоз им. XXV Партсъезда)
13 - Технический участок № 6 ("ОПХ Элита")
14 - Технический участок № 7 (совхоз "Тугутуйский")
15 - Технический участок № 9 (колхоз им. Ленина)
А - Эхирит-Булагатский район
Б - Боханский район

18 -лесосеменной район

Условные обозначения

ГИДРОГРАФИЯ	ГРАНИЦЫ						ГРАНИЦЫ КВАРТАЛОВ	
Реки озера ручьи	Районов	Лесничеств	Участковых лесничеств	Дач		Прочих землепользователей	По кв. просекам	Условные и по естеств рубежам
	Запретных полос лесов	Защитных полос лесов	Лесов зеленых зон	в пустынных, полупустынных	Нерестоохранных полос	Памятников природы		
							НОМЕРА	

ДОРОГИ					Населенные пункты	КОНТОРЫ		Участковых лесничеств	Дач	Тех. уч.		Квартал
Автомобильные	Грунтовые с покрытием	Грунтовые проселочные и полевые	Зимники	Железные		Лесничеств	Участковых лесничеств					
								III	9	12		25

Филиал ФГБУ "Рослесинфорг" "Прибайкаллеспроект" 2017 г.
Лицензия № 77-00309Ф от 6 сентября 2012 г.

КАРТА-СХЕМА

распределения лесов Усть-Ордынского лесничества Иркутской области по зонам лесосеменного районирования (лиственница)

Масштаб 1:400 000
Общая площадь 306354 га

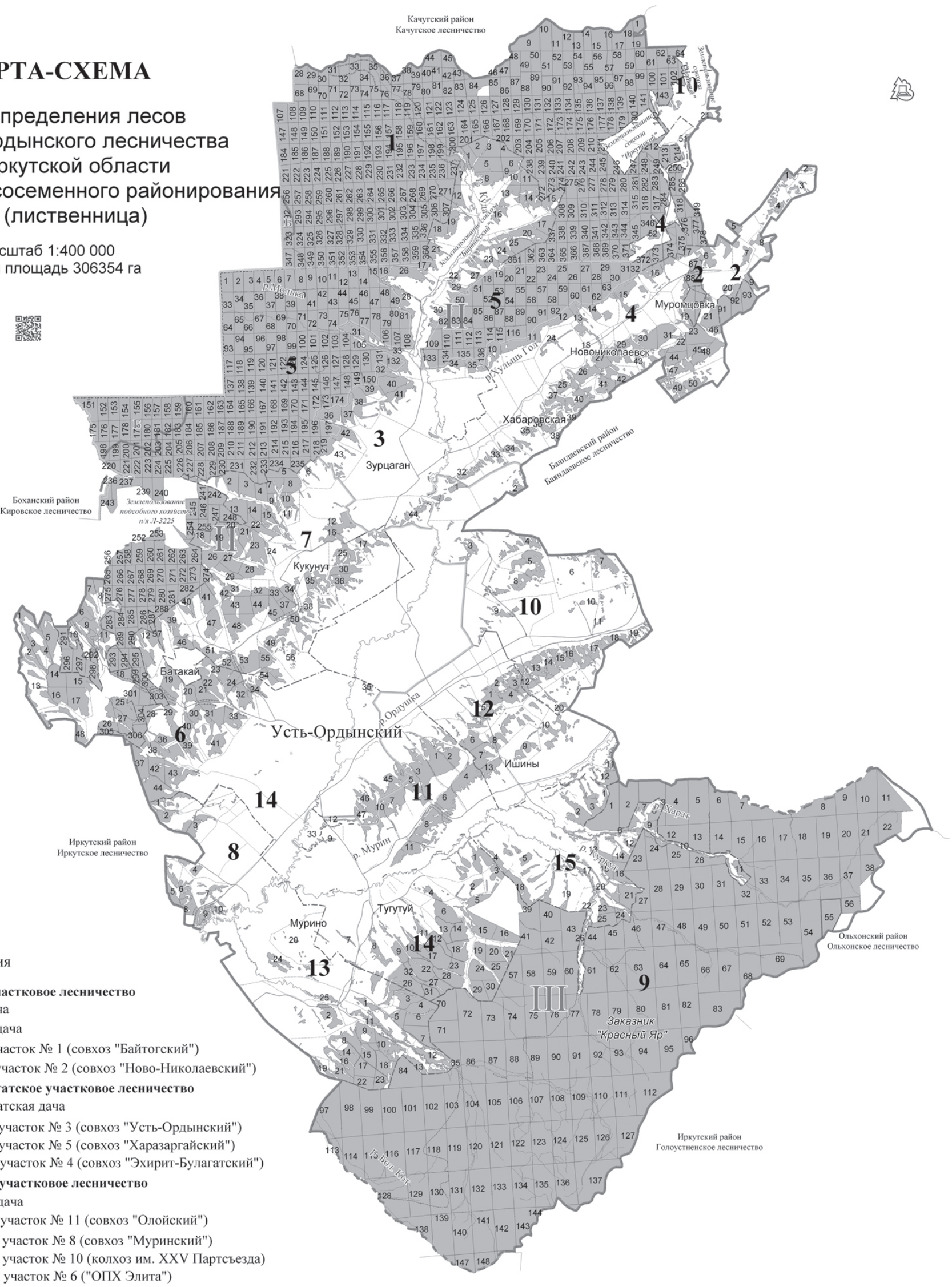

Экспликация

I - Байтогское участковое лесничество
1 - Байтогская дача
2 - Баяндаевская дача
3 -Технический участок № 1 (совхоз "Байтогский")
4 - Технический участок № 2 (совхоз "Ново-Николаевский")
II - Эхирит-Булагатское участковое лесничество
5 - Эхирит-Булагатская дача
6 - Технический участок № 3 (совхоз "Усть-Ордынский")
7 - Технический участок № 5 (совхоз "Харазаргайский")
8 - Технический участок № 4 (совхоз "Эхирит-Булагатский")
III - Тугутуйское участковое лесничество
9 - Тугутуйская дача
10 - Технический участок № 11 (совхоз "Олойский")
11 - Технический участок № 8 (совхоз "Муринский")
12 - Технический участок № 10 (колхоз им. XXV Партсъезда)
13 - Технический участок № 6 ("ОПХ Элита")
14 - Технический участок № 7 (совхоз "Тугутуйский")
15 - Технический участок № 9 (колхоз им. Ленина)
А - Эхирит-Булагатский район
Б - Боханский район

10 -лесосеменной район

Условные обозначения

ГИДРОГРАФИЯ	ГРАНИЦЫ						ГРАНИЦЫ КВАРТАЛОВ	
Реки озера ручьи	Районов	Лесничеств	Участковых лесничеств	Дач		Прочих земле-пользователей	По кв. просекам	Условные и по естеств рубежам
	Запретных полос лесов	Защитных полос лесов	Лесов зеленых зон	в пустынных, полупустынных	Нерестоохранных полос	Памятников природы		

ДОРОГИ					Населенные пункты	КОНТОРЫ		Участковых лесничеств	Дач	Тех. уч.		Квар-талов
Автомобильные	Грунтовые с покрытием	Грунтовые проселочные и полевые	Зимники	Железные		Лесничеств	Участковых лесничеств	III	9	12		25

Филиал ФГБУ "Рослесинфорг" "Прибайкаллеспроект" 2017 г.
Лицензия № 77-00309Ф от 6 сентября 2012 г.

МИНИСТЕРСТВО ЖИЛИЩНОЙ ПОЛИТИКИ, ЭНЕРГЕТИКИ И ТРАНСПОРТА ИРКУТСКОЙ ОБЛАСТИ

П Р И К А З

30 марта 2018 года **№ 53-мпр**

Иркутск

О внесении изменения в приказ министерства жилищной политики, энергетики и транспорта Иркутской области от 27 марта 2017 года № 47-мпр

В соответствии с частью 7 статьи 168 Жилищного кодекса Российской Федерации, частью 2 статьи 8 Закона Иркутской области от 27 декабря 2013 года № 167-ОЗ «Об организации проведения капитального ремонта общего имущества в многоквартирных домах на территории Иркутской области», руководствуясь статьей 21 Устава Иркутской области,

П Р И К А З Ы В А Ю:

1. Внести в краткосрочный план реализации в 2017-2019 годах региональной программы капитального ремонта общего имущества в многоквартирных домах на территории Иркутской области на 2014-2043 годы, утвержденный приказом министерства жилищной политики, энергетики и транспорта Иркутской области от 27 марта 2017 года № 47-мпр, изменение, изложив его в новой редакции (прилагается).

2. Настоящий приказ подлежит официальному опубликованию, размещению на официальном портале Иркутской области и официальном сайте министерства жилищной политики, энергетики и транспорта Иркутской области в информационно-телекоммуникационной сети «Интернет».

Министр жилищной политики, энергетики и транспорта
Иркутской области
А.М. Сулейменов

Приложение к
приказу министерства жилищной политики, энергетики и транспорта Иркутской области
от 30 марта 2018 года № 53-мпр
«Утвержден
приказом министерства жилищной политики, энергетики и транспорта Иркутской области
от 27 марта 2017 года № 47-мпр

Краткосрочный план реализации в 2017-2019 годах региональной программы капитального ремонта общего имущества в многоквартирных домах на территории Иркутской области на 2014 - 2043 годы

Раздел 1. Перечень многоквартирных домов, расположенных на территории Иркутской области, в отношении которых планируется проведение капитального ремонта общего имущества (далее - МКД)

№ п/п	Адрес МКД	Идентификационный номер МКД	Формирование фонда капитального ремонта	Год		Материал стен	Количество этажей	Количество подъездов	Общая площадь МКД	Площадь помещений МКД	Стоимость капитального ремонта					Начальный срок проведения капитального ремонт	Плановая дата завершения работ
				ввода в эксплуатацию	завершения последнего капитального ремонта*						Всего:	в том числе: за счет средств собственников помещений в МКД	за счет средств областного бюджета	за счет средств бюджета органов местного самоуправления	за счет средств иных источников		
									кв.м	кв.м	руб.	руб.	руб.		руб.		
1	2	3	4	5	6	7	8	9	10	11	12	13	14	15	16	17	18
2017 год																	
1. Ангарское городское муниципальное образование																	
1	г. Ангарск, 106-й кв-л., д. 7В	40460	РО	1960	-	Кирпичные	4	3	5142	3258,6	392 896,22	392 896,22	0,00	0,00	0,00	2017	31.12.2017
2	г. Ангарск, 107-й кв-л., д. 13	40581	РО	1957	-	Кирпичные	3	2	2591,9	1361,3	320 243,04	320 243,04	0,00	0,00	0,00	2017	31.12.2017
3	г. Ангарск, 11-й мкр., д. 7А	39591	РО	1977	-	Кирпичные	9	2	7494,5	5065,7	4 326 873,03	4 326 873,03	0,00	0,00	0,00	2017	31.12.2017
4	г. Ангарск, 12-й мкр., д. 13	39617	РО	1966	-	Панельные	5	4	6015,5	3887	8 505 936,71	8 505 936,71	0,00	0,00	0,00	2017	31.12.2017
5	г. Ангарск, 12-й мкр., д. 19	39619	РО	1966	-	Панельные	5	5	7151,8	4454,2	10 932 648,52	10 932 648,52	0,00	0,00	0,00	2017	31.12.2017
6	г. Ангарск, 178-й кв-л., д. 15	39512	РО	1962	-	Панельные	5	3	4120,1	2559,3	5 490 713,39	5 490 713,39	0,00	0,00	0,00	2017	31.12.2017
7	г. Ангарск, 179-й кв-л., д. 12	39656	РО	1962	-	Панельные	5	3	4147,5	2591,7	65 977,03	65 977,03	0,00	0,00	0,00	2017	31.12.2017
8	г. Ангарск, 179-й кв-л., д. 5	39578	РО	1962	-	Панельные	5	4	5658,1	3530,7	75 324,34	75 324,34	0,00	0,00	0,00	2017	31.12.2017
9	г. Ангарск, 179-й кв-л., д. 8	39612	РО	1962	-	Панельные	5	3	4129,6	2566,4	59 425,00	59 425,00	0,00	0,00	0,00	2017	31.12.2017
10	г. Ангарск, 179-й кв-л., д. 9	39623	РО	1962	-	Панельные	5	3	4120,13	2553,8	6 880 180,08	6 880 180,08	0,00	0,00	0,00	2017	31.12.2017
11	г. Ангарск, 17-й мкр., д. 7	39709	РО	1987	-	Панельные	9	4	11995,2	8341,9	5 844 431,03	5 705 745,37	138 685,66	0,00	0,00	2017	31.12.2017
12	г. Ангарск, 188-й кв-л., д. 13	40024	РО	1962	-	Панельные	4	3	3569,3	2049,5	2 407 664,24	2 407 664,24	0,00	0,00	0,00	2017	31.12.2017
13	г. Ангарск, 189-й кв-л., д. 2	40032	РО	1963	-	Кирпичные	4	3	3618,9	2051,7	806 086,54	806 086,54	0,00	0,00	0,00	2017	31.12.2017
14	г. Ангарск, 1-й кв-л., д. 2	39369	РО	1949	-	Крупноблочные силикат	2	2	1602,6	701,4	645 655,52	645 655,52	0,00	0,00	0,00	2017	31.12.2017
15	г. Ангарск, 1-й кв-л., д. 27	40218	РО	1949	-	Крупноблочные силикат	2	2	1671,5	867,1	1 329 266,89	1 329 266,89	0,00	0,00	0,00	2017	31.12.2017
16	г. Ангарск, 211-й кв-л., д. 14	40137	РО	1959	-	Крупноблочные силикат	4	4	3506,2	2085,7	2 122 640,23	2 122 640,23	0,00	0,00	0,00	2017	31.12.2017
17	г. Ангарск, 211-й кв-л., д. 2	40127	РО	1959	-	Крупноблочные силикат	4	4	4189,1	2383,7	4 891 917,47	4 891 917,47	0,00	0,00	0,00	2017	31.12.2017
18	г. Ангарск, 211-й кв-л., д. 3	40128	РО	1959	-	Крупноблочные силикат	4	4	3978,3	2168,5	4 440 806,70	4 440 806,70	0,00	0,00	0,00	2017	31.12.2017
19	г. Ангарск, 211-й кв-л., д. 4	40129	РО	1960	-	Крупноблочные силикат	4	6	6589,71	3807,6	6 479 368,44	6 479 368,44	0,00	0,00	0,00	2017	31.12.2017
20	г. Ангарск, 35-й кв-л., д. 16	40344	РО	1951	-	Крупноблочные силикат	2	1	861,4	406,1	2 200 904,89	2 200 904,89	0,00	0,00	0,00	2017	31.12.2017
21	г. Ангарск, 58-й кв-л., д. 19	40567	РО	1951	-	Крупноблочные силикат	2	2	1708,5	873,3	1 853 384,96	1 853 384,96	0,00	0,00	0,00	2017	31.12.2017
22	г. Ангарск, 75-й кв-л., д. 10	40720	РО	1956	-	Кирпичные	3	2	2183,5	1291	26 448,11	26 448,11	0,00	0,00	0,00	2017	31.12.2017
23	г. Ангарск, 75-й кв-л., д. 22	40729	РО	1954	-	Кирпичные	3	2	2217,63	1315,33	938 492,73	938 492,73	0,00	0,00	0,00	2017	31.12.2017
24	г. Ангарск, 76-й кв-л., д. 8	40736	РО	1958	-	Кирпичные	4	4	5832,9	3737,1	433 003,12	433 003,12	0,00	0,00	0,00	2017	31.12.2017
25	г. Ангарск, 84-й кв-л., д. 12	40826	РО	1966	-	Кирпичные	5	4	5434,68	4031,1	6 223 999,37	6 223 999,37	0,00	0,00	0,00	2017	31.12.2017
26	г. Ангарск, 84-й кв-л., д. 6	40821	РО	1966	-	Панельные	5	4	6082,08	3946,8	83 664,86	83 664,86	0,00	0,00	0,00	2017	31.12.2017
27	г. Ангарск, 84-й кв-л., д. 7	40822	РО	1966	-	Панельные	5	4	6011,88	3880,8	83 711,35	83 711,35	0,00	0,00	0,00	2017	31.12.2017
28	г. Ангарск, 85-й кв-л., д. 1	40843	РО	1962	-	Панельные	5	4	5458,08	3523,5	86 683,56	86 683,56	0,00	0,00	0,00	2017	31.12.2017
29	г. Ангарск, 85-й кв-л., д. 5	40848	РО	1961	-	Панельные	5	3	3843,52	2573,8	67 443,54	67 443,54	0,00	0,00	0,00	2017	31.12.2017
30	г. Ангарск, 86-й кв-л., д. 10	40883	РО	1961	-	Панельные	5	4	5484,84	3501,8	9 072 552,02	9 072 552,02	0,00	0,00	0,00	2017	31.12.2017
31	г. Ангарск, 86-й кв-л., д. 14	40886	РО	1961	-	Панельные	5	4	5415,12	3489,4	9 107 899,69	9 107 899,69	0,00	0,00	0,00	2017	31.12.2017
32	г. Ангарск, 88-й кв-л., д. 1	40891	РО	1960	-	Панельные	4	4	4653,24	2783,8	7 344 242,31	7 344 242,31	0,00	0,00	0,00	2017	31.12.2017
33	г. Ангарск, 88-й кв-л., д. 12	40898	РО	1961	-	Панельные	4	3	3428,68	2048,7	6 101 451,86	6 101 451,86	0,00	0,00	0,00	2017	31.12.2017
34	г. Ангарск, 88-й кв-л., д. 13	40899	РО	1960	-	Панельные	4	4	4669,61	2777,7	9 502 884,15	9 502 884,15	0,00	0,00	0,00	2017	31.12.2017
35	г. Ангарск, 88-й кв-л., д. 20	40907	РО	1961	-	Панельные	4	4	4760,25	2795,9	84 184,66	84 184,66	0,00	0,00	0,00	2017	31.12.2017
36	г. Ангарск, 88-й кв-л., д. 7	40894	РО	1961	-	Панельные	4	4	4655,58	2773,3	9 316 426,70	9 316 426,70	0,00	0,00	0,00	2017	31.12.2017
37	г. Ангарск, 92-й кв-л., д. 11	39380	РО	1963	-	Панельные	5	4	5530,4	3527,4	85 701,81	85 701,81	0,00	0,00	0,00	2017	31.12.2017
38	г. Ангарск, 92-й кв-л., д. 12	39382	РО	1963	-	Панельные	5	4	5480,5	3522,6	4 855 369,95	4 855 369,95	0,00	0,00	0,00	2017	31.12.2017
39	г. Ангарск, 99-й кв-л., д. 4	39515	РО	1963	-	Крупноблочные силикат	2	2	500,1	273,8	1 204 031,51	1 204 031,51	0,00	0,00	0,00	2017	31.12.2017
40	г. Ангарск, А кв-л., д. 2	39519	РО	1958	-	Крупноблочные силикат	4	6	6586,32	3555,23	298 581,83	298 581,83	0,00	0,00	0,00	2017	31.12.2017
41	г. Ангарск, Б кв-л., д. 1	39537	РО	1959	-	Крупноблочные силикат	4	6	5690,1	3578,3	3 848 796,46	3 848 796,46	0,00	0,00	0,00	2017	31.12.2017
Итого			х	х	х	х	х	х	187 780,85	116 492,56	138 837 913,86	138 699 228,20	138 685,66	0,00	0,00	х	х
2. Муниципальное образование города Братска																	
42	г. Братск, 25-летия Братскгэсстроя ул., д. 6Б	30684	РО	1958	-	Бревно (брус)	2	1	510,2	467	2 805 913,55	2 805 913,55	0,00	0,00	0,00	2017	31.12.2017
43	г. Братск, Весенняя ул., д. 17	30835	РО	1957	-	Бревно (брус)	2	1	438	409	57 976,20	57 976,20	0,00	0,00	0,00	2017	31.12.2017
44	г. Братск, Депутатская ул., д. 35А	31042	РО	1973	-	Панельные	9	6	13695,88	10450,53	24 535 352,93	24 535 352,93	0,00	0,00	0,00	2017	31.12.2017
45	г. Братск, Дубынинский пер., д. 17	30617	РО	1959	-	Бревно (брус)	2	1	436,8	402,7	3 051 886,49	3 051 886,49	0,00	0,00	0,00	2017	31.12.2017
46	г. Братск, Енисейская ул., д. 52	31070	РО	1979	-	Кирпичные	9	1	2808	1905,7	1 515 381,26	1 459 076,91	56 304,35	0,00	0,00	2017	31.12.2017
47	г. Братск, Енисейская ул., д. 54	31074	РО	1980	-	Кирпичные	5	4	5538	2668,6	9 326 411,96	9 326 411,96	0,00	0,00	0,00	2017	31.12.2017
48	г. Братск, Железнодорожная ул., д. 7	31093	РО	1963	-	Кирпичные	2	2	1307,63	632,46	6 350 713,14	6 350 713,14	0,00	0,00	0,00	2017	31.12.2017
49	г. Братск, Заводская ул., д. 1б	31114	РО	1980	-	Панельные	9	4	11754,19	7841,8	6 061 538,25	5 836 320,25	225 218,00	0,00	0,00	2017	31.12.2017
50	г. Братск, Заводская ул., д. 3а	31116	РО	1979	-	Панельные	9	5	15188,18	10130,48	7 576 918,53	7 295 396,21	281 522,32	0,00	0,00	2017	31.12.2017
51	г. Братск, Кирова ул., д. 3	31171	РО	1964	-	крупнопанельный	5	3	3452,7	2457,3	6 064 763,02	6 064 763,02	0,00	0,00	0,00	2017	31.12.2017
52	г. Братск, Комсомольская ул., д. 26	31221	РО	1965	-	крупнопанельный	5	4	4756,3	3577,4	11 662 746,85	11 662 746,85	0,00	0,00	0,00	2017	31.12.2017
53	г. Братск, Комсомольская ул., д. 26А	31222	РО	1965	-	крупнопанельный	5	4	4713	3558,7	10 905 294,28	10 905 294,28	0,00	0,00	0,00	2017	31.12.2017
54	г. Братск, Крупской ул., д. 21	31295	РО	1980	-	Кирпичные	9	5	12970	9560,3	7 576 918,53	7 295 396,21	281 522,32	0,00	0,00	2017	31.12.2017
55	г. Братск, Крупской ул., д. 27	31300	РО	1981	-	Панельные	9	7	16038,9	11473,9	10 607 678,55	10 213 547,56	394 130,99	0,00	0,00	2017	31.12.2017
56	г. Братск, Крупской ул., д. 35	31306	РО	1982	-	Панельные	9	7	15977	11854,3	11 006 938,93	10 612 808,01	394 130,92	0,00	0,00	2017	31.12.2017
57	г. Братск, Курчатова ул., д. 64	31334	РО	1980	-	Панельные	9	2	4428,1	3480,2	3 030 773,98	2 918 164,80	112 609,18	0,00	0,00	2017	31.12.2017
58	г. Братск, Макаренко ул., д. 18	31351	РО	1960	-	Кирпичные	4	2	1755,7	1276,2	6 251 406,98	6 251 406,98	0,00	0,00	0,00	2017	31.12.2017
59	г. Братск, Металлургов ул., д. 37	31407	РО	1982	-	Панельные	9	5	12899,3	9627,3	7 401 564,24	7 225 955,39	175 608,85	0,00	0,00	2017	31.12.2017
60	г. Братск, ул. Мира, д. 2/29	31424	РО	1963	-	Кирпичные	4	3	2720,3	1118,77	11 635 800,27	11 635 800,27	0,00	0,00	0,00	2017	31.12.2017
61	г. Братск, Мира ул., д. 6	31430	РО	1962	-	Кирпичные	5	3	3169,68	2475,3	12 474 506,46	12 474 506,46	0,00	0,00	0,00	2017	31.12.2017

62	г. Братск, Муханова ул., д. 16	31503	РО	1982	-	Панельные	9	2	4371,5	3480,7	2 960 632,11	2 890 388,41	70 243,70	0,00	0,00	2017	31.12.2017
63	г. Братск, Пирогова ул., д. 11	31705	РО	1980	2009	Панельные	9	5	10666,6	8681	7 401 564,24	7 225 955,39	175 608,85	0,00	0,00	2017	31.12.2017
64	г. Братск, Пирогова ул., д. 9	31703	РО	1980	2009	Панельные	9	6	13144,55	10968,2	8 881 870,68	8 671 140,19	210 730,49	0,00	0,00	2017	31.12.2017
65	г. Братск, Погодаева ул., д. 16	31751	РО	1962	-	Кирпичные	4	2	1713,3	1271,2	5 957 642,31	5 957 642,31	0,00	0,00	0,00	2017	31.12.2017
66	г. Братск, ул. Подбельского, д. 1/22	31753	РО	1963	-	Кирпичные	5	4	4321,69	2630,09	577 042,99	577 042,99	0,00	0,00	0,00	2017	31.12.2017
67	г. Братск, Приморская ул., д. 6А	31786	РО	1980	2009	Панельные	9	5	11946,6	9539,4	7 401 564,24	7 225 955,39	175 608,85	0,00	0,00	2017	31.12.2017
68	г. Братск, Рябикова ул., д. 36	31879	РО	1980	-	Панельные	9	1	2628,7	1989,7	1 480 310,47	1 445 188,77	35 121,70	0,00	0,00	2017	31.12.2017
69	г. Братск, Холоднова ул., д. 3	32025	РО	1963	-	Кирпичные	5	2	2078,3	1601,7	7 768 046,49	7 768 046,49	0,00	0,00	0,00	2017	31.12.2017
70	г. Братск, Энгельса ул., д. 7	32065	РО	1983	-	Панельные	9	1	3246,92	2349,32	1 882 609,75	1 847 488,05	35 121,70	0,00	0,00	2017	31.12.2017
Итого			x	x	x	x	x	x	188 676,02	137 879,25	204 211 767,68	201 588 285,46	2 623 482,22	0,00	0,00	x	x
3. Город Иркутск																	
71	г. Иркутск, 14-й Советский пер., д. 24	33118	РО	1962	0	Кирпичные	3	2	970,7	625,9	344 979,25	344 979,25	0,00	0,00	0,00	2017	31.12.2017
72	г. Иркутск, 5-й Армии ул., д. 18	33437	РО	1961	0	Кирпичные	4	2	1471	1364	6 917 777,77	6 917 777,77	0,00	0,00	0,00	2017	31.12.2017
73	г. Иркутск, 5-й Армии ул., д. 48	33448	РО	1931	0	Кирпичные	4	6	3142,1	2752,6	317 778,40	317 778,40	0,00	0,00	0,00	2017	31.12.2017
74	г. Иркутск, 5-й Армии ул., д. 57 (ОКН)	33453	РО	1930	0	Кирпичные	3	1	997,9	956,7	372 966,97	372 966,97	0,00	0,00	0,00	2017	31.12.2017
75	г. Иркутск, 5-й Армии ул., д. 67	33455	РО	1936	0	Кирпичные	5	6	4573,1	4086,7	198 238,49	198 238,49	0,00	0,00	0,00	2017	31.12.2017
76	г. Иркутск, 6-я Советская ул., д. 18б	33462	РО	1953	0	Кирпичные	3	4	3095,6	2601,3	287 243,23	287 243,23	0,00	0,00	0,00	2017	31.12.2017
77	г. Иркутск, Авиастроителей ул., д. 59	33485	РО	1935	0	Кирпичные	4	3	2017,6	1363,1	3 068 293,04	3 068 293,04	0,00	0,00	0,00	2017	31.12.2017
78	г. Иркутск, Академика Курчатова ул., д. 5	33500	РО	1960	0	Кирпичные	4	4	2828,1	1961,9	483 407,52	483 407,52	0,00	0,00	0,00	2017	31.12.2017
79	г. Иркутск, Академика Курчатова ул., д. 5а	33501	РО	1961	0	Кирпичные	4	4	3731,7	2154,6	516 636,08	516 636,08	0,00	0,00	0,00	2017	31.12.2017
80	г. Иркутск, Академика Курчатова ул., д. 5б	33502	РО	1962	0	Кирпичные	4	4	3543,6	1996,8	509 421,37	509 421,37	0,00	0,00	0,00	2017	31.12.2017
81	г. Иркутск, Академика Курчатова ул., д. 5в	33503	РО	1964	0	Кирпичные	5	4	4052,1	2456,7	631 437,64	631 437,64	0,00	0,00	0,00	2017	31.12.2017
82	г. Иркутск, Академика Образцова ул., д. 8	33514	РО	1932	0	Бревно (брус)	2	1	580,5	524,5	235 772,07	235 772,07	0,00	0,00	0,00	2017	31.12.2017
83	г. Иркутск, Академическая ул., д. 20	33538	РО	1962	0	Кирпичные	4	3	2011	2011	825 396,62	825 396,62	0,00	0,00	0,00	2017	31.12.2017
84	г. Иркутск, Аэрофлотская ул., д. 7	33638	РО	1966	0	Кирпичные	5	3	4056,6	2509,9	6 517 132,27	6 517 132,27	0,00	0,00	0,00	2017	31.12.2017
85	г. Иркутск, Байкальская ул., д. 135	33737	РО	1958	0	Кирпичные	2	3	854	848,2	1 641 809,21	1 641 809,21	0,00	0,00	0,00	2017	31.12.2017
86	г. Иркутск, Байкальская ул., д. 139	33739	РО	1956	0	Бревно (брус)	2	2	365,8	251,6	1 994 652,76	1 994 652,76	0,00	0,00	0,00	2017	31.12.2017
87	г. Иркутск, Байкальская ул., д. 249А	33853	РО	1982	0	Панельные	9	1	5097,4	2084,8	4 540 932,62	4 540 932,62	0,00	0,00	0,00	2017	31.12.2017
88	г. Иркутск, Байкальская ул., д. 251	33854	РО	1981	0	Панельные	9	2	5564,84	3661,74	139 817,15	139 817,15	0,00	0,00	0,00	2017	31.12.2017
89	г. Иркутск, Байкальская ул., д. 251Б	33856	РО	1983	0	Панельные	9	2	6485,7	4603,9	7 300 437,84	7 300 437,84	0,00	0,00	0,00	2017	31.12.2017
90	г. Иркутск, Байкальская ул., д. 99	33721	РО	1961	0	Кирпичные	4	2	1525,8	1010,5	4 246 030,87	4 246 030,87	0,00	0,00	0,00	2017	31.12.2017
91	г. Иркутск, Баррикад ул., д. 169/14	34009	РО	1958	0	Бревно (брус)	2	1	442,1	400,8	216 993,74	216 993,74	0,00	0,00	0,00	2017	31.12.2017
92	г. Иркутск, Безбокова ул., д. 6 (ОКН)	34161	РО	1958	0	Кирпичные	3	3	3084,4	2372,6	537 892,25	537 892,25	0,00	0,00	0,00	2017	31.12.2017
93	г. Иркутск, Богдана Хмельницкого ул., д. 33	34218	РО	1950	0	Кирпичные	3	1	775	694	620 875,41	620 875,41	0,00	0,00	0,00	2017	31.12.2017
94	г. Иркутск, Бограда ул., д. 5А	34224	РО	1905	0	Бревно (брус)	2	1	274,09	243,78	144 516,51	144 516,51	0,00	0,00	0,00	2017	31.12.2017
95	г. Иркутск, Боткина ул., д. 5	34239	РО	1958	0	Крупноблочные силикат	4	3	3824,02	2085,1	3 236 672,61	3 236 672,61	0,00	0,00	0,00	2017	31.12.2017
96	г. Иркутск, Боткина ул., д. 9	34246	РО	1965	0	Бревно (брус)	4	4	3511,4	2037,5	5 156 475,84	5 156 475,84	0,00	0,00	0,00	2017	31.12.2017
97	г. Иркутск, Варламова ул., д. 91	34262	РО	1961	0	Бревно (брус)	2	2	494,4	494,4	220 126,66	220 126,66	0,00	0,00	0,00	2017	31.12.2017
98	г. Иркутск, Волконского пер., д. 12	33130	РО	1931	0	Кирпичные	3	3	1048,7	914,9	258 800,30	258 800,30	0,00	0,00	0,00	2017	31.12.2017
99	г. Иркутск, Володарского ул., д. 23	34324	РО	1940	0	Кирпичные	2	4	977,84	891,1	238 650,73	238 650,73	0,00	0,00	0,00	2017	31.12.2017
100	г. Иркутск, Генерала Доватора ул., д. 21	34361	РО	1951	0	Кирпичные	2	1	1167,2	374,6	208 360,02	208 360,02	0,00	0,00	0,00	2017	31.12.2017
101	г. Иркутск, Генерала Доватора ул., д. 3	34349	РО	1952	0	Кирпичные	2	2	1190,4	664,4	841 837,13	841 837,13	0,00	0,00	0,00	2017	31.12.2017
102	г. Иркутск, Генерала Доватора ул., д. 9	34353	РО	1955	0	Кирпичные	2	2	1295,5	723,3	1 079 161,60	1 079 161,60	0,00	0,00	0,00	2017	31.12.2017
103	г. Иркутск, Горького ул., д. 10	34434	РО	1951	0	Кирпичные	4	3	2016,1	1817,9	163 717,53	163 717,53	0,00	0,00	0,00	2017	31.12.2017
104	г. Иркутск, Грязнова ул., д. 3	34463	РО	1960	0	Кирпичные	4	4	3048,9	2781,8	314 470,05	314 470,05	0,00	0,00	0,00	2017	31.12.2017
105	г. Иркутск, Декабрьских Событий ул., д. 105А	34533	РО	1958	0	Кирпичные	5	4	7274,3	4905,2	427 590,55	427 590,55	0,00	0,00	0,00	2017	31.12.2017
106	г. Иркутск, Декабрьских Событий ул., д. 105Б	34534	РО	1958	0	Кирпичные	4	5	7407,7	5117,5	450 882,03	450 882,03	0,00	0,00	0,00	2017	31.12.2017
107	г. Иркутск, Декабрьских Событий ул., д. 105В	34535	РО	1960	0	Кирпичные	6	6	8497,8	5521,9	928 105,34	928 105,34	0,00	0,00	0,00	2017	31.12.2017
108	г. Иркутск, Декабрьских Событий ул., д. 107А	34536	РО	1957	0	Кирпичные	5	4	7886,9	4614,4	424 000,00	424 000,00	0,00	0,00	0,00	2017	31.12.2017
109	г. Иркутск, Декабрьских Событий ул., д. 107Б	34537	РО	1957	0	Кирпичные	4	6	10266,1	6326,7	503 000,49	503 000,49	0,00	0,00	0,00	2017	31.12.2017
110	г. Иркутск, Демьяна Бедного ул., д. 38	34549	РО	1958	0	Комбинированные	2	8	701,4	653,7	4 189 693,44	4 189 693,44	0,00	0,00	0,00	2017	31.12.2017
111	г. Иркутск, Демьяна Бедного ул., д. 40	34550	РО	1959	0	Комбинированные	2	8	677,9	628,9	2 964 126,39	2 964 126,39	0,00	0,00	0,00	2017	31.12.2017
112	г. Иркутск, Депутатская ул., д. 25	34560	РО	1961	0	Кирпичные	4	3	3608	2065,9	4 168 194,24	4 168 194,24	0,00	0,00	0,00	2017	31.12.2017
113	г. Иркутск, Депутатская ул., д. 41а	34566	РО	1953	0	Кирпичные	2	2	529,7	286,8	243 762,63	243 762,63	0,00	0,00	0,00	2017	31.12.2017
114	г. Иркутск, Депутатская ул., д. 43/3	34572	РО	1953	0	Кирпичные	2	2	527,7	284,8	62 676,98	62 676,98	0,00	0,00	0,00	2017	31.12.2017
115	г. Иркутск, Депутатская ул., д. 43/5	34573	РО	1954	0	Бревно (брус)	2	1	449,4	283,6	214 500,00	214 500,00	0,00	0,00	0,00	2017	31.12.2017
116	г. Иркутск, Депутатская ул., д. 45/5	34576	РО	1960	0	Кирпичные	3	3	2248,6	1067,8	4 035 725,64	4 035 725,64	0,00	0,00	0,00	2017	31.12.2017
117	г. Иркутск, Депутатская ул., д. 52	34581	РО	1940	0	Кирпичные	2	1	540,6	297,3	51 427,26	51 427,26	0,00	0,00	0,00	2017	31.12.2017
118	г. Иркутск, Депутатская ул., д. 56	34587	РО	1959	0	Кирпичные	2	1	812,7	534,5	208 757,90	208 757,90	0,00	0,00	0,00	2017	31.12.2017
119	г. Иркутск, Депутатская ул., д. 62в	34596	РО	1955	0	Бревно (брус)	2	1	404,8	262,4	216 286,61	216 286,61	0,00	0,00	0,00	2017	31.12.2017
120	г. Иркутск, Депутатская ул., д. 70	34611	РО	1956	0	Бревно (брус)	2	1	419,7	285,5	217 197,67	217 197,67	0,00	0,00	0,00	2017	31.12.2017
121	г. Иркутск, Доржи Банзарова ул., д. 21	34709	РО	1960	0	Кирпичные	2	2	682,6	625,3	1 924 395,69	1 924 395,69	0,00	0,00	0,00	2017	31.12.2017
122	г. Иркутск, Доржи Банзарова ул., д. 23	34710	РО	1960	0	Кирпичные	2	2	675,5	656,3	3 043 350,62	3 043 350,62	0,00	0,00	0,00	2017	31.12.2017
123	г. Иркутск, Доржи Банзарова ул., д. 27	34712	РО	1960	0	Кирпичные	2	2	664,6	605,6	2 907 585,86	2 907 585,86	0,00	0,00	0,00	2017	31.12.2017
124	г. Иркутск, Доржи Банзарова ул., д. 29	34713	РО	1960	0	Кирпичные	2	2	696,3	640	2 347 924,43	2 347 924,43	0,00	0,00	0,00	2017	31.12.2017
125	г. Иркутск, Доржи Банзарова ул., д. 31	34714	РО	1959	0	Кирпичные	2	1	557,8	508,4	3 201 390,82	3 201 390,82	0,00	0,00	0,00	2017	31.12.2017
126	г. Иркутск, Доржи Банзарова ул., д. 33	34715	РО	1958	0	Кирпичные	2	1	508,5	322,3	2 945 576,47	2 945 576,47	0,00	0,00	0,00	2017	31.12.2017
127	г. Иркутск, Западный пер., д. 11	33156	РО	1936	0	Бревно (брус)	2	2	522,1	453,2	221 556,05	221 556,05	0,00	0,00	0,00	2017	31.12.2017
128	г. Иркутск, Зверева ул., д. 27	34780	РО	1958	0	Кирпичные	2	1	1291,8	426,3	265 429,09	265 429,09	0,00	0,00	0,00	2017	31.12.2017
129	г. Иркутск, Зверева ул., д. 31	34785	РО	1958	0	Кирпичные	2	1	1858,8	426,3	296 980,36	296 980,36	0,00	0,00	0,00	2017	31.12.2017
130	г. Иркутск, Зверева ул., д. 33	34786	РО	1959	0	Кирпичные	2	1	2491,9	542,9	3 070 136,14	3 070 136,14	0,00	0,00	0,00	2017	31.12.2017
131	г. Иркутск, Иосифа Уткина ул., д. 2	34826	РО	1966	0	Железобетонные с металлическим каркасом	5	4	5519,1	3501,4	10 332 409,67	10 332 409,67	0,00	0,00	0,00	2017	31.12.2017
132	г. Иркутск, Кайская ул., д. 41	34872	РО	1957	0	Кирпичные	2	1	543	509	27 685,21	27 685,21	0,00	0,00	0,00	2017	31.12.2017
133	г. Иркутск, Кайская ул., д. 57	34879	РО	1965	0	Кирпичные	4	6	3605,3	1995	3 869 199,52	3 869 199,52	0,00	0,00	0,00	2017	31.12.2017
134	г. Иркутск, Карла Либкнехта ул., д. 243	34969	РО	1960	0	Кирпичные	3	1	1646,7	1297,3	201 155,23	201 155,23	0,00	0,00	0,00	2017	31.12.2017
135	г. Иркутск, Карла Либкнехта ул., д. 247	34971	РО	1963	0	Панельные	5	3	4050,1	2522	5 510 776,18	5 510 776,18	0,00	0,00	0,00	2017	31.12.2017
136	г. Иркутск, Карла Либкнехта ул., д. 249	34972	РО	1963	0	Панельные	5	3	4148	2590,9	7 111 868,84	7 111 868,84	0,00	0,00	0,00	2017	31.12.2017
137	г. Иркутск, Карла Маркса ул., д. 30	34980	РО	1938	0	Кирпичные	4	17	13827,3	13067,4	373 865,34	373 865,34	0,00	0,00	0,00	2017	31.12.2017
138	г. Иркутск, Карла Маркса ул., д. 32/1	46526	РО	1939	0	Кирпичные. каменные	4	3	1920,5	518,5	317 314,96	317 314,96	0,00	0,00	0,00	2017	31.12.2017
139	г. Иркутск, Клары Цеткин ул., д. 19	35025	РО	1947	0	Кирпичные	2	2	505,3	505,3	4 363 452,10	4 363 452,10	0,00	0,00	0,00	2017	31.12.2017
140	г. Иркутск, Клары Цеткин ул., д. 42	35033	РО	1947	0	Крупноблочные силикат	2	4	951,6	517,1	1 666 628,73	1 666 628,73	0,00	0,00	0,00	2017	31.12.2017
141	г. Иркутск, Коммунистическая ул., д. 60	35046	РО	1955	0	Кирпичные	3	3	1766,6	1551,2	6 316 160,07	6 316 160,07	0,00	0,00	0,00	2017	31.12.2017
142	г. Иркутск, Коммунистическая ул., д. 60А	35047	РО	1961	0	Кирпичные	4	3	2338,9	1452,5	2 702 019,36	2 702 019,36	0,00	0,00	0,00	2017	31.12.2017
143	г. Иркутск, Красного Восстания ул., д. 5	35093	РО	1940	0	Кирпичные	4	8	5038,2	4615,4	470 000,00	470 000,00	0,00	0,00	0,00	2017	31.12.2017
144	г. Иркутск, Красноказачья ул., д. 113	35130	РО	1960	0	Кирпичные	3	3	3015	1488,8	55 089,49	55 089,49	0,00	0,00	0,00	2017	31.12.2017
145	г. Иркутск, Красноярская ул., д. 24	35147	РО	1962	0	Кирпичные	4	3	3584,6	2001,4	472 067,23	472 067,23	0,00	0,00	0,00	2017	31.12.2017
146	г. Иркутск, Красноярская ул., д. 26	35149	РО	1964	0	Кирпичные	4	3	3560,5	1996	2 954 362,29	2 954 362,29	0,00	0,00	0,00	2017	31.12.2017
147	г. Иркутск, Красных Мадьяр ул., д. 130	35190	РО	1965	0	Кирпичные	5	3	4092,7	2459,3	4 859 520,31	4 859 520,31	0,00	0,00	0,00	2017	31.12.2017
148	г. Иркутск, Красных Мадьяр ул., д. 135	35194	РО	1961	0	Кирпичные	2	2	1534,7	1345,2	216 039,30	216 039,30	0,00	0,00	0,00	2017	31.12.2017
149	г. Иркутск, Красных Мадьяр ул., д. 74	35180	РО	1971	0	Панельные	5	6	7008	4319,8	6 301 808,56	6 301 808,56	0,00	0,00	0,00	2017	31.12.2017
150	г. Иркутск, Крымская ул., д. 33	35210	РО	1950	0	Крупноблочные силикат	2	8	716,1	645,8	173 917,12	173 917,12	0,00	0,00	0,00	2017	31.12.2017
151	г. Иркутск, Крымская ул., д. 46	35214	РО	1950	0	Крупноблочные силикат	2	8	729,4	657	174 114,48	174 114,48	0,00	0,00	0,00	2017	31.12.2017
152	г. Иркутск, Крымская ул., д. 50	35215	РО	1950	0	Крупноблочные силикат	2	8	729,1	657,9	174 112,95	174 112,95	0,00	0,00	0,00	2017	31.12.2017

153	г. Иркутск, Ледовского ул., д. 10	35271	РО	1936	0	Бревно (брус)	2	2	496,5	434,8	36 646,56	36 646,56	0,00	0,00	0,00	2017	31.12.2017
154	г. Иркутск, Ледовского ул., д. 6	35267	РО	1935	0	Бревно (брус)	2	2	527,1	459,4	38 905,14	38 905,14	0,00	0,00	0,00	2017	31.12.2017
155	г. Иркутск, Ледовского ул., д. 8	35269	РО	1937	0	Бревно (брус)	2	2	498,4	437,2	36 786,79	36 786,79	0,00	0,00	0,00	2017	31.12.2017
156	г. Иркутск, Ленина ул., д. 9	35285	РО	1946	0	Кирпичные	4	5	3087,2	2760,3	400 595,61	400 595,61	0,00	0,00	0,00	2017	31.12.2017
157	г. Иркутск, Лермонтова ул., д. 269	35374	РО	1972	0	Панельные	5	6	4436,9	4436,9	1 979 400,54	1 979 400,54	0,00	0,00	0,00	2017	31.12.2017
158	г. Иркутск, Лермонтова ул., д. 84	35344	РО	1963	0	Кирпичные	5	6	3444	2221,9	6 598 258,71	6 598 258,71	0,00	0,00	0,00	2017	31.12.2017
159	г. Иркутск, Лермонтова ул., д. 94	35349	РО	1963	0	Кирпичные	5	6	4109,1	2509,9	5 917 670,23	5 917 670,23	0,00	0,00	0,00	2017	31.12.2017
160	г. Иркутск, Лермонтова ул., д. 98	35351	РО	1962	0	Кирпичные	4	6	1989,6	1783	2 452 958,88	2 452 958,88	0,00	0,00	0,00	2017	31.12.2017
161	г. Иркутск, Лыткина ул., д. 27/6	35497	РО	1940	0	Кирпичные	2	2	393,1	273,2	159 533,26	159 533,26	0,00	0,00	0,00	2017	31.12.2017
162	г. Иркутск, Маяковского ул., д. 49	35644	РО	1933	0	Крупноблочные силикат	2	2	701,8	613,7	3 278 190,76	3 278 190,76	0,00	0,00	0,00	2017	31.12.2017
163	г. Иркутск, Маяковского ул., д. 63	35650	РО	1961	0	Кирпичные	3	2	932,8	932,8	3 744 773,55	3 744 773,55	0,00	0,00	0,00	2017	31.12.2017
164	г. Иркутск, Муравьева ул., д. 18	35709	РО	1948	0	Кирпичные	2	1	551,8	508,5	2 992 497,69	2 992 497,69	0,00	0,00	0,00	2017	31.12.2017
165	г. Иркутск, Мухиной ул., д. 42	35741	РО	1952	0	Комбинированные	2	2	404,4	404,4	214 914,40	214 914,40	0,00	0,00	0,00	2017	31.12.2017
166	г. Иркутск, пер. Пионерский, д. 10	46570	РО	1934	0	Кирпичные. каменные	4	4	1981,2	348,4	128 726,20	128 726,20	0,00	0,00	0,00	2017	31.12.2017
167	г. Иркутск, Пискунова ул., д. 128б	35964	РО	1936	0	Кирпичные	2	2	702,9	526,9	228 856,74	228 856,74	0,00	0,00	0,00	2017	31.12.2017
168	г. Иркутск, Приморский мкр., д. 10	32758	РО	1972	0	Панельные	5	4	4378,2	2682	8 350 426,38	8 350 426,38	0,00	0,00	0,00	2017	31.12.2017
169	г. Иркутск, Приморский мкр., д. 12	32760	РО	1972	0	Панельные	5	4	4414,2	2707,3	8 120 594,73	8 120 594,73	0,00	0,00	0,00	2017	31.12.2017
170	г. Иркутск, Просвещения ул., д. 32	36155	РО	1964	0	Панельные	4	3	3138	2270,2	7 226 117,69	7 226 117,69	0,00	0,00	0,00	2017	31.12.2017
171	г. Иркутск, Пулковский пер., д. 18	33198	РО	1953	0	Крупноблочные силикат	2	1	580	533,8	221 500,00	221 500,00	0,00	0,00	0,00	2017	31.12.2017
172	г. Иркутск, Пулковский пер., д. 21	33200	РО	1961	0	Кирпичные	5	3	3374,5	2482,3	3 244 436,29	3 244 436,29	0,00	0,00	0,00	2017	31.12.2017
173	г. Иркутск, Пулковский пер., д. 31	33210	РО	1939	0	Кирпичные	2	4	919,3	796,5	4 073 999,31	4 073 999,31	0,00	0,00	0,00	2017	31.12.2017
174	г. Иркутск, Рабочего Штаба ул., д. 8	36220	РО	1935	0	Кирпичные	4	3	2778,49	2451,1	233 153,03	233 153,03	0,00	0,00	0,00	2017	31.12.2017
175	г. Иркутск, Розы Люксембург ул., д. 231	36362	РО	1963	0	Панельные	5	6	8484,7	5344,7	1 744 221,77	1 744 221,77	0,00	0,00	0,00	2017	31.12.2017
176	г. Иркутск, Румянцева ул., д. 8	36442	РО	1949	0	Кирпичные	3	2	945,1	885	119 615,29	119 615,29	0,00	0,00	0,00	2017	31.12.2017
177	г. Иркутск, Рябикова б-р., д. 12	32404	РО	1966	0	Панельные	5	4	5662,75	3507,85	9 047 959,85	9 047 959,85	0,00	0,00	0,00	2017	31.12.2017
178	г. Иркутск, Сибирских Партизан ул., д. 30	36584	РО	1959	0	Кирпичные	4	5	5664,4	3918,6	599 597,29	599 597,29	0,00	0,00	0,00	2017	31.12.2017
179	г. Иркутск, Советская ул., д. 111	36629	РО	1962	0	Кирпичные	4	2	2157,2	1261,2	4 165 205,22	4 165 205,22	0,00	0,00	0,00	2017	31.12.2017
180	г. Иркутск, Советская ул., д. 124б	36644	РО	1953	0	Панельные	2	2	697,1	358,3	1 808 128,76	1 808 128,76	0,00	0,00	0,00	2017	31.12.2017
181	г. Иркутск, Советская ул., д. 124в	36645	РО	1956	0	Кирпичные	2	2	1076,4	386,9	2 111 173,59	2 111 173,59	0,00	0,00	0,00	2017	31.12.2017
182	г. Иркутск, Советская ул., д. 136	36655	РО	1961	0	Кирпичные	4	3	3086,7	1996,1	2 361 474,69	2 361 474,69	0,00	0,00	0,00	2017	31.12.2017
183	г. Иркутск, Советская ул., д. 138	36657	РО	1961	0	Кирпичные	4	3	3593,7	2002,1	4 451 986,82	4 451 986,82	0,00	0,00	0,00	2017	31.12.2017
184	г. Иркутск, Советская ул., д. 140	36658	РО	1961	0	Кирпичные	4	2	2317,4	1283,7	3 144 344,15	3 144 344,15	0,00	0,00	0,00	2017	31.12.2017
185	г. Иркутск, Советская ул., д. 142	36659	РО	1961	0	Кирпичные	4	3	3811	2247,3	3 657 221,88	3 657 221,88	0,00	0,00	0,00	2017	31.12.2017
186	г. Иркутск, Советская ул., д. 144	36660	РО	1959	0	Кирпичные	4	2	2188	1173,4	4 516 053,21	4 516 053,21	0,00	0,00	0,00	2017	31.12.2017
187	г. Иркутск, Советская ул., д. 146	36661	РО	1962	0	Кирпичные	4	2	2205,79	1180,49	4 488 622,20	4 488 622,20	0,00	0,00	0,00	2017	31.12.2017
188	г. Иркутск, Советская ул., д. 146а	36662	РО	1963	0	Кирпичные	4	3	3546,5	1971,2	3 400 522,00	3 400 522,00	0,00	0,00	0,00	2017	31.12.2017
189	г. Иркутск, Советская ул., д. 148	36663	РО	1962	0	Кирпичные	4	3	3576,3	1948,1	3 571 428,10	3 571 428,10	0,00	0,00	0,00	2017	31.12.2017
190	г. Иркутск, Советская ул., д. 178	36694	РО	1953	0	Кирпичные	3	2	1329,2	1107,9	269 698,50	269 698,50	0,00	0,00	0,00	2017	31.12.2017
191	г. Иркутск, Советская ул., д. 180	36695	РО	1960	0	Панельные	4	3	2695,4	2019,3	7 304 430,48	7 304 430,48	0,00	0,00	0,00	2017	31.12.2017
192	г. Иркутск, Сухэ-Батора ул., д. 8	36757	РО	1939	0	Кирпичные	4	3	2864,76	2600,1	311 229,76	311 229,76	0,00	0,00	0,00	2017	31.12.2017
193	г. Иркутск, Тимирязева ул., д. 53	36808	РО	1960	0	Кирпичные	4	2	1694,2	1583	446 288,52	446 288,52	0,00	0,00	0,00	2017	31.12.2017
194	г. Иркутск, Трилиссера ул., д. 38	36817	РО	1962	0	Панельные	5	3	4105,2	2545,8	6 314 128,00	6 314 128,00	0,00	0,00	0,00	2017	31.12.2017
195	г. Иркутск, Трилиссера ул., д. 82	36832	РО	1962	0	Кирпичные	2	2	2431,2	1251,5	3 255 687,37	3 255 687,37	0,00	0,00	0,00	2017	31.12.2017
196	г. Иркутск, Трудовая ул., д. 25	36859	РО	1983	0	Панельные	9	4	12665,4	8330,5	13 893 556,61	13 893 556,61	0,00	0,00	0,00	2017	31.12.2017
197	г. Иркутск, Цимлянская ул., д. 19	37021	РО	1961	0	Кирпичные	4	3	4626	2058,6	1 474 895,53	1 474 895,53	0,00	0,00	0,00	2017	31.12.2017
198	г. Иркутск, Чайковского ул., д. 10	37029	РО	1957	0	Бревно (брус)	2	1	508,8	321,7	458 429,89	458 429,89	0,00	0,00	0,00	2017	31.12.2017
199	г. Иркутск, Чайковского ул., д. 37	37043	РО	1940	0	Бревно (брус)	2	2	585,7	522,1	235 689,64	235 689,64	0,00	0,00	0,00	2017	31.12.2017
200	г. Иркутск, Чайковского ул., д. 5	37026	РО	1960	0	Кирпичные	4	2	4665,4	2705,3	319 187,54	319 187,54	0,00	0,00	0,00	2017	31.12.2017
201	г. Иркутск, Шишкина ул., д. 9	37093	РО	1942	0	Кирпичные	4	4	3220,8	2949	158 105,57	158 105,57	0,00	0,00	0,00	2017	31.12.2017
202	г. Иркутск, Юбилейный мкр., д. 11	32995	РО	1972	0	Панельные	5	8	9228,5	5672,3	15 058 344,77	15 058 344,77	0,00	0,00	0,00	2017	31.12.2017
203	г. Иркутск, Юбилейный мкр., д. 22	33012	РО	1983	0	Панельные	9	4	9864,1	8020,1	15 887 578,26	15 887 578,26	0,00	0,00	0,00	2017	31.12.2017
204	г. Иркутск, Юбилейный мкр., д. 24	33014	РО	1971	0	Панельные	4	4	2793,5	1831,6	5 351 791,55	5 351 791,55	0,00	0,00	0,00	2017	31.12.2017
205	г. Иркутск, Юбилейный мкр., д. 32	33021	РО	1971	0	Панельные	4	3	3519,1	2023,5	6 465 947,51	6 465 947,51	0,00	0,00	0,00	2017	31.12.2017
206	г. Иркутск, Юбилейный мкр., д. 46	33036	РО	1972	0	Панельные	5	4	5356,2	3347,1	9 180 750,47	9 180 750,47	0,00	0,00	0,00	2017	31.12.2017
Итого			х	х	х	х	х	х	378 155,08	255 809,16	347 754 768,47	347 754 768,47	0,00	0,00	0,00	х	х
4. Муниципальное образование «город Саянск»																	
207	г. Саянск, Олимпийский мкр., д. 3	37314	РО	1980	0	Панельные	5	2	1474,6	1474,6	572 708,92	572 708,92	0,00	0,00	0,00	2017	31.12.2017
208	г. Саянск, ул. Промбаза, д. 2	37404	РО	1976	0	Панельные	5	5	9065.4	5 620,30	8 158 071,52	8 158 071,52	0,00	0,00	0,00	2017	31.12.2017
209	г. Саянск, Центральный мкр., д. 4	37357	РО	1982	0	Комбинированные	5	17	12417,1	12417,1	874 272,59	874 272,59	0,00	0,00	0,00	2017	31.12.2017
210	г. Саянск, Юбилейный мкр., д. 2	37366	РО	1974	0	Панельные	5	5	4422	4422,3	8 254 295,95	8 254 295,95	0,00	0,00	0,00	2017	31.12.2017
211	г. Саянск, Юбилейный мкр., д. 59	37390	РО	1979	0	Панельные	9	1	2063,7	2063,7	733 230,85	733 230,85	0,00	0,00	0,00	2017	31.12.2017
Итого			х	х	х	х	х	х	20 377,40	25 998,00	18 592 579,83	18 592 579,83	0,00	0,00	0,00	х	х
5. Муниципальное образование «город Свирск»																	
212	г. Свирск, Лермонтова ул., д. 11	37454	РО	1957	0	Кирпичные	2	2	1628,29	632,72	4 949 644,26	4 949 644,26	0,00	0,00	0,00	2017	31.12.2017
213	г. Свирск, Лермонтова ул., д. 13	37455	РО	1957	2009	Кирпичные	2	2	1583,89	636,07	5 135 384,34	5 135 384,34	0,00	0,00	0,00	2017	31.12.2017
214	г. Свирск, Маяковского ул., д. 10	37462	РО	1961	0	Кирпичные	2	2	1408,92	599,5	2 120 931,90	2 120 931,90	0,00	0,00	0,00	2017	31.12.2017
215	г. Свирск, Маяковского ул., д. 8	37461	РО	1960	0	Кирпичные	2	2	1009,47	573,15	4 288 266,56	4 288 266,56	0,00	0,00	0,00	2017	31.12.2017
Итого			х	х	х	х	х	х	5 630,57	2 441,44	16 494 227,06	16 494 227,06	0,00	0,00	0,00	х	х
6. Муниципальное образование - "город Тулун"																	
216	г. Тулун, Лыткина ул., д. 81 (ОКН)	37701	РО	1904	0	кирпич	2	2	811,3	422,2	212 533,02	212 533,02	0,00	0,00	0,00	2017	31.12.2017
217	г. Тулун, Стекольный пер., д. 40	37574	РО	1960	0	Бревно (брус)	2	1	535,3	473,4	39 510,38	39 510,38	0,00	0,00	0,00	2017	31.12.2017
Итого			х	х	х	х	х	х	1 346,60	895,60	252 043,40	252 043,40	0,00	0,00	0,00	х	х
7. Муниципальное образование города Усолье-Сибирское																	
218	г. Усолье-Сибирское, Богдана Хмельницкого ул., д. 16	37987	РО	1956	0	Комбинированные	2	2	692,34	451,98	965 376,31	965 376,31	0,00	0,00	0,00	2017	31.12.2017
219	г. Усолье-Сибирское, Комсомольский пр-кт., д. 50	37816	РО	1962	0	Панельные	5	4	3825,19	2733,5	10 449 552,65	10 449 552,65	0,00	0,00	0,00	2017	31.12.2017
220	г. Усолье-Сибирское, Комсомольский пр-кт., д. 83Б	37835	РО	1969	0	Кирпичные	4	2	1392,5	1297,31	3 610 606,69	3 610 606,69	0,00	0,00	0,00	2017	31.12.2017
221	г. Усолье-Сибирское, Менделеева ул., д. 14	38219	РО	1959	0	Крупноблочные силикат	3	3	3444,7	1842,46	3 152 261,69	3 152 261,69	0,00	0,00	0,00	2017	31.12.2017
222	г. Усолье-Сибирское, Менделеева ул., д. 16	38220	РО	1961	0	Панельные	4	3	2009,35	1313,3	3 466 549,67	3 466 549,67	0,00	0,00	0,00	2017	31.12.2017
223	г. Усолье-Сибирское, Менделеева ул., д. 32	38226	РО	1960	0	Крупноблочные силикат	4	6	8278,31	5323,71	9 578 922,30	9 578 922,30	0,00	0,00	0,00	2017	31.12.2017
224	г. Усолье-Сибирское, Серегина проезд, д. 12	37940	РО	1961	0	Кирпичные	4	2	2318,9	1243,84	3 715 036,74	3 715 036,74	0,00	0,00	0,00	2017	31.12.2017
225	г. Усолье-Сибирское, Серегина проезд., д. 14	37943	РО	1961	0	Кирпичные	4	2	1833	1221,31	3 920 326,40	3 920 326,40	0,00	0,00	0,00	2017	31.12.2017
226	г. Усолье-Сибирское, Стопани ул., д. 43	38324	РО	1965	0	Панельные	5	6	5657,2	5205,54	6 820 670,93	6 820 670,93	0,00	0,00	0,00	2017	31.12.2017
227	г. Усолье-Сибирское, Стопани ул., д. 47	38326	РО	1965	0	Панельные	5	6	5655,16	5203,5	9 169 951,26	9 169 951,26	0,00	0,00	0,00	2017	31.12.2017
228	г. Усолье-Сибирское, Стопани ул., д. 53	38328	РО	1966	0	Панельные	5	4	3834,6	3533,2	6 053 260,71	6 053 260,71	0,00	0,00	0,00	2017	31.12.2017
229	г. Усолье-Сибирское, Толбухина ул., д. 10	38375	РО	1957	2004	Шлакоблок	2	2	1178,48	655,75	2 715 263,75	2 715 263,75	0,00	0,00	0,00	2017	31.12.2017
230	г. Усолье-Сибирское, Толбухина ул., д. 14	38379	РО	1956	0	шлакоблок	2	2	1338,58	741,08	4 417 012,94	4 417 012,94	0,00	0,00	0,00	2017	31.12.2017
231	г. Усолье-Сибирское, Толбухина ул., д. 20	38383	РО	1957	0	Шлакоблок	2	2	1343,47	599,98	4 357 639,43	4 357 639,43	0,00	0,00	0,00	2017	31.12.2017
232	г. Усолье-Сибирское, Шевченко ул., д. 1	38410	РО	1960	0	Комбинированные	3	3	2079,15	1698,91	5 848 443,31	5 848 443,31	0,00	0,00	0,00	2017	31.12.2017
233	г. Усолье-Сибирское, Шевченко ул., д. 2	38411	РО	1956	0	Комбинированные	2	2	717,66	485,4	164 410,67	164 410,67	0,00	0,00	0,00	2017	31.12.2017
Итого			х	х	х	х	х	х	45 598,59	33 550,77	78 405 285,45	78 405 285,45	0,00	0,00	0,00	х	х
8. Муниципальное образование "город Усть-Илимск"																	
234	г. Усть-Илимск, Белградская ул., д. 4	38520	РО	1981	0	Панельные	9	5	13751,08	10351,16	7 744 136,18	7 566 697,54	177 438,64	0,00	0,00	2017	31.12.2017
235	г. Усть-Илимск, Дружбы Народов пр-кт., д. 42	38480	РО	1983	0	Панельные	9	5	13223,45	9941,9	7 744 136,18	7 566 697,54	177 438,64	0,00	0,00	2017	31.12.2017
236	г. Усть-Илимск, Дружбы Народов пр-кт., д. 44	38481	РО	1983	0	Панельные	9	1	2445,22	1813,2	1 552 160,27	1 516 597,16	35 563,11	0,00	0,00	2017	31.12.2017
237	г. Усть-Илимск, Дружбы Народов пр-кт., д. 48	38482	РО	1983	0	Панельные	9	7	18614,97	13862,8	10 818 884,97	10 570 989,00	247 895,97	0,00	0,00	2017	31.12.2017

238	г. Усть-Илимск, Мира пр-кт., д. 17	38778	РО	1982	0	Панельные	14	6	7370,2	5374,7	12 024 466,06	11 609 822,37	414 643,69	0,00	0,00	2017	31.12.2017
239	г. Усть-Илимск, Школьная ул., д. 3	38859	РО	1979	0	Бревно (брус)	2	2	548,1	491,7	908 426,81	908 426,81	0,00	0,00	0,00	2017	31.12.2017
Итого			x	x	x	x	x	x	55 953,02	41 835,46	40 792 210,47	39 739 230,42	1 052 980,05	0,00	0,00	x	x
9. Муниципальное образование "город Черемхово"																	
240	г. Черемхово, Детская ул., д. 10	39060	РО	1957	0	Кирпичные	2	1	520,56	491,56	4 008 893,31	4 008 893,31	0,00	0,00	0,00	2017	31.12.2017
241	г. Черемхово, Детская ул., д. 2	39054	РО	1957	0	Кирпичные	2	1	532,7	504,7	3 932 185,77	3 932 185,77	0,00	0,00	0,00	2017	31.12.2017
Итого			x	x	x	x	x	x	1 053,26	996,26	7 941 079,08	7 941 079,08	0,00	0,00	0,00	x	x
10. Муниципальное образование города Бодайбо и района																	
10.1. Бодайбинское муниципальное образование																	
242	г. Бодайбо, 30 лет Победы ул., д. 12	41024	РО	1964	0	Кирпичные	2	1	543,84	372,77	2 113 137,66	2 113 137,66	0,00	0,00	0,00	2017	31.12.2017
243	г. Бодайбо, Урицкого ул., д. 34	41106	РО	1978	0	Кирпичные	5	4	4855,5	4428,9	8 198 959,27	8 198 959,27	0,00	0,00	0,00	2017	31.12.2017
Итого			x	x	x	x	x	x	5 399,34	4 801,67	10 312 096,93	10 312 096,93	0,00	0,00	0,00	x	x
Итого по району			x	x	x	x	x	x	5 399,34	4 801,67	10 312 096,93	10 312 096,93	0,00	0,00	0,00	x	x
11. Муниципальное образование «Братский район»																	
11.1. Вихоревское муниципальное образование																	
244	г. Вихоревка, 30 лет Победы ул., д. 19	41314	РО	1962	0	Бревно (брус)	2	2	602,43	539,2	4 301 959,17	4 301 959,17	0,00	0,00	0,00	2017	31.12.2017
Итого			x	x	x	x	x	x	602,43	539,20	4 301 959,17	4 301 959,17	0,00	0,00	0,00	x	x
Итого по району			x	x	x	x	x	x	602,43	539,20	4 301 959,17	4 301 959,17	0,00	0,00	0,00	x	x
12. Иркутское районное муниципальное образование																	
12.1. Листвянское муниципальное образование																	
245	рп. Листвянка, ул. Октябрьская, 1	41592	РО	1960	0	Кирпичные	3	2	1479	1404	1 070 188,52	1 070 188,52	0,00	0,00	0,00	2017	31.12.2017
Итого			x	x	x	x	x	x	1 479,00	1 404,00	1 070 188,52	1 070 188,52	0,00	0,00	0,00	x	x
12.2. Марковское муниципальное образование																	
246	рп. Маркова, д. 5	41681	РО	1983	2010	Панельные	5	4	3603	2736,9	4 079 185,56	4 079 185,56	0,00	0,00	0,00	2017	31.12.2017
Итого			x	x	x	x	x	x	3 603,00	2 736,90	4 079 185,56	4 079 185,56	0,00	0,00	0,00	x	x
12.3. Молодежное муниципальное образование																	
247	п. Молодежный, д. 2КОРПА	41564	РО	1964	0	Кирпичные	5	2	5742,8	5483,7	624 377,93	624 377,93	0,00	0,00	0,00	2017	31.12.2017
Итого			x	x	x	x	x	x	5 742,80	5 483,70	624 377,93	624 377,93	0,00	0,00	0,00	x	x
12.4. Ушаковское муниципальное образование																	
248	с. Пивовариха, Дачная ул., д. 3	41794	РО	1971	0	Кирпичные	3	3	1519,9	0	341 045,36	341 045,36	0,00	0,00	0,00	2017	31.12.2017
Итого			x	x	x	x	x	x	1 519,90	0,00	341 045,36	341 045,36	0,00	0,00	0,00	x	x
Итого по району			x	x	x	x	x	x	12 344,70	9 624,60	6 114 797,37	6 114 797,37	0,00	0,00	0,00	x	x
13. Казаченско-Ленский муниципальный район																	
13.1. Ульканское муниципальное образование (Ульканское городское муниципальное образование с 10 июня 2017 года)																	
249	рп. Улькан, 26 Бакинских комиссаров ул., д. 6	41869	РО	1980	0	Кирпичные	5	1	1248,25	821,22	2 634 963,31	2 634 963,31	0,00	0,00	0,00	2017	31.12.2017
Итого			x	x	x	x	x	x	1 248,25	821,22	2 634 963,31	2 634 963,31	0,00	0,00	0,00	x	x
Итого по району			x	x	x	x	x	x	1 248,25	821,22	2 634 963,31	2 634 963,31	0,00	0,00	0,00	x	x
14. Муниципальное образование «Нижнеилимский район»																	
14.1. Муниципальное образование «Железногорск-Илимское городское поселение»																	
250	г. Железногорск-Илимский, 3-й кв-л., д. 26	42424	РО	1964	0	Кирпичные	4	4	3074	2498	6 609 597,18	6 609 597,18	0,00	0,00	0,00	2017	31.12.2017
Итого			x	x	x	x	x	x	3074	2498	6 609 597,18	6 609 597,18	0,00	0,00	0,00	x	x
Итого по району			x	x	x	x	x	x	3 074,00	2 498,00	6 609 597,18	6 609 597,18	0,00	0,00	0,00	x	x
15. Муниципальное образование «Нижнеудинский район»																	
15.1. Нижнеудинское муниципальное образование																	
251	г. Нижнеудинск, Знаменская 2-я ул., д. 30	42698	РО	1955	0	шлакоблочные	2	2	870	580,37	2 735 249,49	2 735 249,49	0,00	0,00	0,00	2017	31.12.2017
252	г. Нижнеудинск, Кашика ул., д. 61	42747	РО	1972	0	Кирпичные	5	4	3291,25	3291,25	7 015 651,95	7 015 651,95	0,00	0,00	0,00	2017	31.12.2017
253	г. Нижнеудинск, Комсомольская ул., д. 17	42758	РО	1960	0	Кирпичные	3	2	1344,39	1350,3	6 243 688,24	6 243 688,24	0,00	0,00	0,00	2017	31.12.2017
254	г. Нижнеудинск, Кржижановского ул., д. 1	42775	РО	1960	0		2	2	940,35	626,9	2 858 345,32	2 858 345,32	0,00	0,00	0,00	2017	31.12.2017
255	г. Нижнеудинск, Ленина ул., д. 17	42797	РО	1964	0	Панельные	4	3	2055,2	2330,6	7 392 703,79	7 392 703,79	0,00	0,00	0,00	2017	31.12.2017
Итого			x	x	x	x	x	x	8 501,19	8 179,42	26 245 638,79	26 245 638,79	0,00	0,00	0,00	x	x
Итого по району			x	x	x	x	x	x	8 501,19	8 179,42	26 245 638,79	26 245 638,79	0,00	0,00	0,00	x	x
16. Муниципальное образование «Слюдянский район»																	
16.1. Байкальское муниципальное образование																	
256	г. Байкальск, 1-й кв-л., д. 32	43020	РО	1965	0	Бревно (брус)	2	3	1666,4	778,1	6 683 796,69	6 683 796,69	0,00	0,00	0,00	2017	31.12.2017
257	г. Байкальск, Байкальская ул., д. 44	43232	РО	1980	0	Бревно (брус)	2	2	595,5	595,5	3 798 042,85	3 798 042,85	0,00	0,00	0,00	2017	31.12.2017
Итого			x	x	x	x	x	x	2 261,90	1 373,60	10 481 839,54	10 481 839,54	0,00	0,00	0,00	x	x
16.2. Слюдянское муниципальное образование																	
258	г. Слюдянка, Ленина ул., д. 111	43443	РО	1957	0	Кирпичные	3	3	2611,9	1290,4	5 735 122,15	5 735 122,15	0,00	0,00	0,00	2017	31.12.2017
Итого			x	x	x	x	x	x	2 611,90	1 290,40	5 735 122,15	5 735 122,15	0,00	0,00	0,00	x	x
Итого по району			x	x	x	x	x	x	4 873,80	2 664,00	16 216 961,69	16 216 961,69	0,00	0,00	0,00	x	x
17. Муниципальное образование «Тайшетский район»																	
17.1. «Бирюсинское городское поселение»																	
259	г. Бирюсинск, Октябрьская ул., д. 8	43591	РО	1975	0	Панельные	5	4	5149,1	3300,7	9 151 335,44	9 151 335,44	0,00	0,00	0,00	2017	31.12.2017
260	г. Бирюсинск, Первомайская ул., д. 8	43596	РО	1980	0	Панельные	5	4	5136	3283	8 475 313,75	8 475 313,75	0,00	0,00	0,00	2017	31.12.2017
261	г. Бирюсинск, Советская ул., 21	43614	РО	1972	0	Кирпичные	5	4	4109,8	4109,8	6 933 444,28	6 933 444,28	0,00	0,00	0,00	2017	31.12.2017
Итого			x	x	x	x	x	x	14 394,90	10 693,50	24 560 093,47	24 560 093,47	0,00	0,00	0,00	x	x
17.2. «Тайшетское городское поселение»																	
262	г. Тайшет, Гагарина ул., д. 100	43702	РО	1962	0	Кирпичные	4	2	2144	1268,4	5 399 196,47	5 399 196,47	0,00	0,00	0,00	2017	31.12.2017
263	г. Тайшет, Гагарина ул., д. 2	43694	РО	1966	0	Кирпичные	4	3	2472,62	1863,7	6 974 646,12	6 974 646,12	0,00	0,00	0,00	2017	31.12.2017
Итого			x	x	x	x	x	x	4 616,62	3 132,10	12 373 842,59	12 373 842,59	0,00	0,00	0,00	x	x
Итого по району			x	x	x	x	x	x	19 011,52	13 825,60	36 933 936,06	36 933 936,06	0,00	0,00	0,00	x	x
18. Усольское районное муниципальное образование																	
18.1. Белореченское муниципальное образование (Белореченское городское муниципальное образование - с 10 июня 2017 года)																	
264	рп. Белореченский, д. 1	43995	РО	1973	0	Панельные	5	4	4400	3292	8 045 998,22	8 045 998,22	0,00	0,00	0,00	2017	31.12.2017
265	рп. Белореченский, д. 23	44006	РО	1979	0	Панельные	5	4	4479,31	3371,31	6 689 348,53	6 689 348,53	0,00	0,00	0,00	2017	31.12.2017
Итого			x	x	x	x	x	x	8 879,31	6 663,31	14 735 346,75	14 735 346,75	0,00	0,00	0,00	x	x
Итого по району			x	x	x	x	x	x	8 879,31	6 663,31	14 735 346,75	14 735 346,75	0,00	0,00	0,00	x	x
19. Усть-Кутское муниципальное образование, муниципальный район																	
19.1. Усть-Кутское муниципальное образование (городское поселение)																	
266	г. Усть-Кут, Речников ул., д. 32	44504	РО	1968	0	Кирпичные	5	3	2818	2528,8	8 039 151,88	8 039 151,88	0,00	0,00	0,00	2017	31.12.2017
267	г. Усть-Кут, Речников ул., д. 36	44505	РО	1968	0	Кирпичные	5	4	3582	2576,1	10 276 960,72	10 276 960,72	0,00	0,00	0,00	2017	31.12.2017
Итого			x	x	x	x	x	x	6 400,00	5 104,90	18 316 112,60	18 316 112,60	0,00	0,00	0,00	x	x
Итого по району			x	x	x	x	x	x	6 400,00	5 104,90	18 316 112,60	18 316 112,60	0,00	0,00	0,00	x	x
20. Черемховское районное муниципальное образование																	
20.1. Михайловское муниципальное образование																	
268	рп. Михайловка, 1-й кв-л., д. 10	44702	РО	1973	0	Панельные	5	4	3780,5	3478,3	6 188 399,80	6 188 399,80	0,00	0,00	0,00	2017	31.12.2017
Итого			x	x	x	x	x	x	3 780,50	3 478,30	6 188 399,80	6 188 399,80	0,00	0,00	0,00	x	x
Итого по району			x	x	x	x	x	x	3 780,50	3 478,30	6 188 399,80	6 188 399,80	0,00	0,00	0,00	x	x
21. Шелеховский муниципальный район																	
21.1. город Шелехов																	
269	г. Шелехов, 3-й кв-л., д. 6	44957	РО	1962	0	Панельные	4	3	3428,6	2059,8	3 975 664,43	3 975 664,43	0,00	0,00	0,00	2017	31.12.2017
270	г. Шелехов, 3-й кв-л., д. 7	44958	РО	1962	0	Панельные	4	3	3361,7	2062,7	5 609 523,70	5 609 523,70	0,00	0,00	0,00	2017	31.12.2017
271	г. Шелехов, 3-й кв-л., д. 8	44959	РО	1961	0	Панельные	4	3	3395,1	2064	4 843 334,97	4 843 334,97	0,00	0,00	0,00	2017	31.12.2017
272	г. Шелехов, 6-й кв-л., д. 6	45001	РО	1963	0	Панельные	4	3	3771,5	2280,5	5 084 771,08	5 084 771,08	0,00	0,00	0,00	2017	31.12.2017
273	г. Шелехов, 6-й кв-л., д. 7	45002	РО	1962	0	Панельные	4	3	3434,7	2054,4	5 398 834,61	5 398 834,61	0,00	0,00	0,00	2017	31.12.2017
274	г. Шелехов, 6-й кв-л., д. 9	45004	РО	1964	0	Панельные	4	3	3470	2084,7	5 333 905,53	5 333 905,53	0,00	0,00	0,00	2017	31.12.2017
Итого			x	x	x	x	x	x	20 861,60	12 606,10	30 246 034,32	30 246 034,32	0,00	0,00	0,00	x	x
Итого по району			x	x	x	x	x	x	20 861,60	12 606,10	30 246 034,32	30 246 034,32	0,00	0,00	0,00	x	x
Итого в 2017 году:			x	x	x	x	x	x	979 548,03	686 704,82	1 032 137 719,27	1 028 322 571,34	3 815 147,93	0,00	0,00	x	x
2018 год																	
1. Ангарское городское муниципальное образование																	
1	г. Ангарск, 106-й кв-л., д. 5	40416	РО	1958	-	Кирпичные	4	4	6750	4024	644 685,92	644686	0	0	0	2018	31.12.2018
2	г. Ангарск, 107-й кв-л., д. 14	40592	РО	1956	-	Кирпичные	4	3	4832	2973	519 723,92	519724	0	0	0	2018	31.12.2018
3	г. Ангарск, 107-й кв-л., д. 15	40603	РО	1957	-	Кирпичные	4	3	4651,8	2951,6	8 546 526,53	8 546 526,53	0,00	0,00	0,00	2018	31.12.2018

4	г. Ангарск, 10-й мкр., д. 34	39559	РО	1980	-	Панельные	9	1	3054,9	2090,6	2 374 464,60	2 374 464,60	0,00	0,00	0,00	2018	31.12.2018
5	г. Ангарск, 10-й мкр., д. 45	39571	РО	1972	-	Панельные	5	8	12349,81	7917,1	23 356 975,22	23 356 975,22	0,00	0,00	0,00	2018	31.12.2018
6	г. Ангарск, 10-й мкр., д. 46	39572	РО	1989	-	Панельные	9	17	32119,7	20968,5	14 221 504,92	14 221 504,92	0,00	0,00	0,00	2018	31.12.2018
7	г. Ангарск, 11-й мкр., д. 7А	39591	РО	1977	-	Кирпичные	9	2	7494,5	5065,7	677 834,73	677 834,73	0,00	0,00	0,00	2018	31.12.2018
8	г. Ангарск, 12-й мкр., д. 13	39617	РО	1966	-	Панельные	5	4	6015,5	3887	1 799 783,60	1 799 783,60	0,00	0,00	0,00	2018	31.12.2018
9	г. Ангарск, 12-й мкр., д. 19	39619	РО	1966	-	Панельные	5	5	7151,8	4454,2	2 463 711,53	2 463 711,53	0,00	0,00	0,00	2018	31.12.2018
10	г. Ангарск, 13-й мкр., д. 19	39654	РО	1982	-	Панельные	9	1	3203,2	2075,6	2 371 444,98	2 371 444,98	0,00	0,00	0,00	2018	31.12.2018
11	г. Ангарск, 13-й мкр., д. 26	39659	РО	1985	-	Панельные	9	3	9709,6	6855,1	7 114 476,54	7 114 476,54	0,00	0,00	0,00	2018	31.12.2018
12	г. Ангарск, 15-й мкр., д. 31б	39686	РО	1979	-	Панельные	9	1	3147,6	2056,4	2 374 852,82	2 374 852,82	0,00	0,00	0,00	2018	31.12.2018
13	г. Ангарск, 15-й мкр., д. 36в	39690	РО	1979	-	Панельные	9	1	3139,4	2079,3	2 375 292,96	2 375 292,96	0,00	0,00	0,00	2018	31.12.2018
14	г. Ангарск, 15-й мкр., д. 38	39692	РО	1981	-	Панельные	9	2	6791,6	4698	4 750 012,44	4 750 012,44	0,00	0,00	0,00	2018	31.12.2018
15	г. Ангарск, 15-й мкр., д. 39	39693	РО	1981	-	Панельные	9	2	6831,9	4613,9	4 748 782,88	4 748 782,88	0,00	0,00	0,00	2018	31.12.2018
16	г. Ангарск, 15-й мкр., д. 40	39694	РО	1981	-	Панельные	9	2	6143,7	3981,1	4 749 757,56	4 749 757,56	0,00	0,00	0,00	2018	31.12.2018
17	г. Ангарск, 177-й кв-л., д. 16В	40901	РО	1978	-	Панельные	9	1	3010,6	1917,2	2 374 841,02	2 374 841,02	0,00	0,00	0,00	2018	31.12.2018
18	г. Ангарск, 177-й кв-л., д. 16Г	40912	РО	1978	-	Панельные	9	1	2955,3	1883,2	2 375 595,04	2 375 595,04	0,00	0,00	0,00	2018	31.12.2018
19	г. Ангарск, 177-й кв-л., д. 16Д	40923	РО	1978	-	Панельные	9	1	2926,5	1907,9	2 376 133,12	2 376 133,12	0,00	0,00	0,00	2018	31.12.2018
20	г. Ангарск, 177-й кв-л., д. 17	40934	РО	1981	-	Панельные	9	1	3467,2	2428,6	2 375 447,54	2 375 447,54	0,00	0,00	0,00	2018	31.12.2018
21	г. Ангарск, 178-й кв-л., д. 11	39467	РО	1962	-	Панельные	5	3	4140,6	2578,3	5 224 658,76	5 224 658,76	0,00	0,00	0,00	2018	31.12.2018
22	г. Ангарск, 178-й кв-л., д. 12	39479	РО	1962	-	Панельные	5	3	4145,4	2576,9	6 074 968,67	6 074 968,67	0,00	0,00	0,00	2018	31.12.2018
23	г. Ангарск, 178-й кв-л., д. 15	39512	РО	1962	-	Панельные	5	3	4120,1	2559,3	480 254,79	480 254,79	0,00	0,00	0,00	2018	31.12.2018
24	г. Ангарск, 178-й кв-л., д. 4	39414	РО	1962	-	Панельные	5	3	4114,7	2552,8	5 892 511,68	5 892 511,68	0,00	0,00	0,00	2018	31.12.2018
25	г. Ангарск, 179-й кв-л., д. 2	39545	РО	1962	-	Панельные	5	4	5618,4	3517,3	8 370 645,04	8 370 645,04	0,00	0,00	0,00	2018	31.12.2018
26	г. Ангарск, 179-й кв-л., д. 4	39567	РО	1962	-	Панельные	5	4	5604,3	3495,3	7 977 006,50	7 977 006,50	0,00	0,00	0,00	2018	31.12.2018
27	г. Ангарск, 179-й кв-л., д. 6	39590	РО	1962	-	Панельные	5	3	26958,3	25408,3	498 309,28	498 309,28	0,00	0,00	0,00	2018	31.12.2018
28	г. Ангарск, 179-й кв-л., д. 9	39623	РО	1962	-	Панельные	5	3	4120,13	2553,8	484 807,94	484 807,94	0,00	0,00	0,00	2018	31.12.2018
29	г. Ангарск, 182-й кв-л., д. 15	39965	РО	1962	-	Панельные	4	3	3565,1	2071,8	5 976 246,30	5 976 246,30	0,00	0,00	0,00	2018	31.12.2018
30	г. Ангарск, 182-й кв-л., д. 16	39976	РО	1961	-	Панельные	4	3	3559,5	2048	6 541 933,57	6 541 933,57	0,00	0,00	0,00	2018	31.12.2018
31	г. Ангарск, 182-й кв-л., д. 5	39887	РО	1961	-	Панельные	4	3	3535	2042,2	6 496 872,22	6 496 872,22	0,00	0,00	0,00	2018	31.12.2018
32	г. Ангарск, 182-й кв-л., д. 7	39909	РО	1961	-	Панельные	4	4	4863,7	2813,4	8 938 884,28	8 938 884,28	0,00	0,00	0,00	2018	31.12.2018
33	г. Ангарск, 188-й кв-л., д. 10	40021	РО	1962	-	Панельные	4	3	3556,9	2045,1	5 062 793,64	5 062 793,64	0,00	0,00	0,00	2018	31.12.2018
34	г. Ангарск, 188-й кв-л., д. 11	40022	РО	1962	-	Панельные	4	3	3560,4	2054	11 036 109,57	11 036 109,57	0,00	0,00	0,00	2018	31.12.2018
35	г. Ангарск, 188-й кв-л., д. 12	40023	РО	1962	-	Панельные	4	3	3540,7	2036,5	529 722,06	529 722,06	0,00	0,00	0,00	2018	31.12.2018
36	г. Ангарск, 188-й кв-л., д. 13	40024	РО	1962	-	Панельные	4	3	3569,3	2049,5	528 917,83	528 917,83	0,00	0,00	0,00	2018	31.12.2018
37	г. Ангарск, 188-й кв-л., д. 14	40025	РО	1961	-	Панельные	4	3	3553	2041	11 338 913,63	11 338 913,63	0,00	0,00	0,00	2018	31.12.2018
38	г. Ангарск, 188-й кв-л., д. 15	40026	РО	1960	-	Панельные	4	3	3564,1	2051,9	11 374 372,28	11 374 372,28	0,00	0,00	0,00	2018	31.12.2018
39	г. Ангарск, 188-й кв-л., д. 18	40029	РО	1960	-	Панельные	4	3	3555,7	2045,2	11 347 564,82	11 347 564,82	0,00	0,00	0,00	2018	31.12.2018
40	г. Ангарск, 188-й кв-л., д. 6	39998	РО	1962	-	Панельные	4	3	3560,2	2048,2	11 035 489,64	11 035 489,64	0,00	0,00	0,00	2018	31.12.2018
41	г. Ангарск, 188-й кв-л., д. 8	40019	РО	1962	-	Панельные	4	3	3568,1	2061,8	5 078 735,41	5 078 735,41	0,00	0,00	0,00	2018	31.12.2018
42	г. Ангарск, 189-й кв-л., д. 10	40038	РО	1963	-	Панельные	5	4	5609,5	3487,7	20 784 771,06	20 784 771,06	0,00	0,00	0,00	2018	31.12.2018
43	г. Ангарск, 189-й кв-л., д. 4	40033	РО	1963	-	Панельные	5	4	5655,5	3531,5	13 073 813,22	13 073 813,22	0,00	0,00	0,00	2018	31.12.2018
44	г. Ангарск, 189-й кв-л., д. 6	40035	РО	1963	-	Панельные	5	4	5627	3509,4	13 556 775,56	13 556 775,56	0,00	0,00	0,00	2018	31.12.2018
45	г. Ангарск, 189-й кв-л., д. 7	40036	РО	1963	-	Панельные	5	4	5626,7	3509,3	7 099 837,58	7 099 837,58	0,00	0,00	0,00	2018	31.12.2018
46	г. Ангарск, 18-й мкр., д. 4	39729	РО	1986	-	Панельные	9	8	22198,2	14672,8	18 984 473,76	18 984 473,76	0,00	0,00	0,00	2018	31.12.2018
47	г. Ангарск, 18-й мкр., д. 5	39730	РО	1984	-	Панельные	9	8	23355,6	14451,6	18 982 453,60	18 982 453,60	0,00	0,00	0,00	2018	31.12.2018
48	г. Ангарск, 192-й кв-л., д. 1	40058	РО	1990	-	Панельные	9	5	15586,6	10299	11 874 234,60	11 874 234,60	0,00	0,00	0,00	2018	31.12.2018
49	г. Ангарск, 19-й мкр., д. 1	39740	РО	1984	-	Панельные	9	4	9662,6	7275,8	9 487 276,16	9 487 276,16	0,00	0,00	0,00	2018	31.12.2018
50	г. Ангарск, 19-й мкр., д. 10А	39752	РО	1981	-	Панельные	9	1	2090,7	2012,5	2 374 396,16	2 374 396,16	0,00	0,00	0,00	2018	31.12.2018
51	г. Ангарск, 19-й мкр., д. 13	39755	РО	1983	-	газозолобетон офактуренный с двух сторон	9	6	13075,4	10622,6	14 238 900,48	14 238 900,48	0,00	0,00	0,00	2018	31.12.2018
52	г. Ангарск, 207/210 кв-л., д. 14	40094	РО	1964	-	Панельные	5	5	7096,2	4421,3	10 399 284,19	10 399 284,19	0,00	0,00	0,00	2018	31.12.2018
53	г. Ангарск, 207/210 кв-л., д. 16	40095	РО	1965	-	Панельные	5	6	9188,3	5779,5	13 465 198,67	13 465 198,67	0,00	0,00	0,00	2018	31.12.2018
54	г. Ангарск, 207/210 кв-л., д. 17	40096	РО	1965	-	Панельные	5	4	5634,8	3519,4	8 717 327,77	8 717 327,77	0,00	0,00	0,00	2018	31.12.2018
55	г. Ангарск, 207/210 кв-л., д. 22	40101	РО	1965	-	Панельные	5	4	5613,3	3497,6	7 750 355,16	7 750 355,16	0,00	0,00	0,00	2018	31.12.2018
56	г. Ангарск, 207/210 кв-л., д. 8	40089	РО	1965	-	Панельные	5	5	7127,3	4440,7	10 444 860,37	10 444 860,37	0,00	0,00	0,00	2018	31.12.2018
57	г. Ангарск, 211-й кв-л., д. 11	40135	РО	1958	-	Крупноблочные силикат	4	4	3902,2	2092,5	5 554 284,17	5 554 284,17	0,00	0,00	0,00	2018	31.12.2018
58	г. Ангарск, 211-й кв-л., д. 13	40136	РО	1960	-	Крупноблочные силикат	4	4	3500,4	2081,6	4 982 373,10	4 982 373,10	0,00	0,00	0,00	2018	31.12.2018
59	г. Ангарск, 211-й кв-л., д. 2	40127	РО	1959	-	Крупноблочные силикат	4	4	4189,1	2383,7	412 155,42	412 155,42	0,00	0,00	0,00	2018	31.12.2018
60	г. Ангарск, 211-й кв-л., д. 3	40128	РО	1959	-	Крупноблочные силикат	4	4	3978,3	2168,5	384 867,51	384 867,51	0,00	0,00	0,00	2018	31.12.2018
61	г. Ангарск, 211-й кв-л., д. 4	40129	РО	1960	-	Крупноблочные силикат	4	6	6589,71	3807,6	583 868,45	583 868,45	0,00	0,00	0,00	2018	31.12.2018
62	г. Ангарск, 211-й кв-л., д. 6	40131	РО	1959	-	Крупноблочные силикат	4	6	6573	3573,8	2 080 779,98	2 080 779,98	0,00	0,00	0,00	2018	31.12.2018
63	г. Ангарск, 212-й кв-л., д. 14	40146	РО	1987	0	Панельные	9	5	15556,8	10421,3	11 874 246,40	11 874 246,40	0,00	0,00	0,00	2018	31.12.2018
64	г. Ангарск, 212-й кв-л., д. 15	40147	РО	1989	0	Панельные	9	4	15268	11069,8	9 498 991,20	9 498 991,20	0,00	0,00	0,00	2018	31.12.2018
65	г. Ангарск, 35-й кв-л., д. 16	40344	РО	1951	-	Крупноблочные силикат	2	1	861,4	406,1	411 764,61	411 764,61	0,00	0,00	0,00	2018	31.12.2018
66	г. Ангарск, 6-й мкр., д. 16	39829	РО	1986	0	Панельные	9	2	4507	3316,5	4 740 905,20	4 740 905,20	0,00	0,00	0,00	2018	31.12.2018
67	г. Ангарск, 6-й мкр., д. 17	39831	РО	1989	0	Панельные	9	5	12976,9	10346	11 861 154,30	11 861 154,30	0,00	0,00	0,00	2018	31.12.2018
68	г. Ангарск, 75-й кв-л., д. 1	40710	РО	1954	0	Кирпичные	4	3	4977,8	2524,6	9 145 470,52	9 145 470,52	0,00	0,00	0,00	2018	31.12.2018
69	г. Ангарск, 75-й кв-л., д. 20	40728	РО	1954	-	Кирпичные	3	2	1813,9	1031,4	234 104,92	234 104,92	0,00	0,00	0,00	2018	31.12.2018
70	г. Ангарск, 75-й кв-л., д. 22	40729	РО	1954	-	Кирпичные	3	2	2217,63	1315,33	914 218,35	914 218,35	0,00	0,00	0,00	2018	31.12.2018
71	г. Ангарск, 75-й кв-л., д. 6	40716	РО	1956	-	Кирпичные	3	2	1809,4	1039,3	234 104,92	234 104,92	0,00	0,00	0,00	2018	31.12.2018
72	г. Ангарск, 7-й мкр., д. 1	46905	РО	1982	0	Панельный	9	8	21309,7	16155,9	18 982 953,92	18 982 953,92	0,00	0,00	0,00	2018	31.12.2018
73	г. Ангарск, 7-й мкр., д. 14Б	39894	РО	1987	0	Панельные	9	7	16073,5	11741,6	16 599 255,82	16 599 255,82	0,00	0,00	0,00	2018	31.12.2018
74	г. Ангарск, 7-й мкр., д. 15	39895	РО	1989	0	Панельные	9	18	23579,4	14871,9	4 746 675,40	4 746 675,40	0,00	0,00	0,00	2018	31.12.2018
75	г. Ангарск, 80-й кв-л., д. 17	40784	РО	1956	-	Крупноблочные силикат	4	4	3679,47	2082	265 715,24	265 715,24	0,00	0,00	0,00	2018	31.12.2018
76	г. Ангарск, 80-й кв-л., д. 6	40774	РО	1958	-	Крупноблочные силикат	4	6	6287,48	3626,4	454 510,00	454 510,00	0,00	0,00	0,00	2018	31.12.2018
77	г. Ангарск, 82-й кв-л., д. 11	40806	РО	1961	-	Панельные	5	3	3982,79	2559,7	438 857,09	438 857,09	0,00	0,00	0,00	2018	31.12.2018
78	г. Ангарск, 82-й кв-л., д. 12	40807	РО	1962	-	Панельные	5	4	5425,74	3492,6	698 904,56	698 904,56	0,00	0,00	0,00	2018	31.12.2018
79	г. Ангарск, 82-й кв-л., д. 20	40814	РО	1962	-	Панельные	5	4	5496,04	3523,7	577 555,65	577 555,65	0,00	0,00	0,00	2018	31.12.2018
80	г. Ангарск, 82-й кв-л., д. 21	40815	РО	1962	0	Панельные	5	4	5395,92	3490,2	7 930 900,29	7 930 900,29	0,00	0,00	0,00	2018	31.12.2018
81	г. Ангарск, 84-й кв-л., д. 1	40816	РО	1971	0	Кирпичные	9	1	2987	2195,8	2 225 402,10	2 225 402,10	0,00	0,00	0,00	2018	31.12.2018
82	г. Ангарск, 84-й кв-л., д. 12	40826	РО	1966	-	Кирпичные	5	4	5434,68	4031,1	508 465,91	508 465,91	0,00	0,00	0,00	2018	31.12.2018
83	г. Ангарск, 84-й кв-л., д. 17	40831	РО	1990	0	Панельные	9	3	9181,7	6210,8	7 306 047,78	7 306 047,78	0,00	0,00	0,00	2018	31.12.2018
84	г. Ангарск, 85-й кв-л., д. 14	40858	РО	1962	0	Панельные	5	4	5415,58	3506,8	7 959 855,38	7 959 855,38	0,00	0,00	0,00	2018	31.12.2018
85	г. Ангарск, 85-й кв-л., д. 24	40869	РО	1979	0	Панельные	9	6	14980,9	9956	14 232 924,96	14 232 924,96	0,00	0,00	0,00	2018	31.12.2018
86	г. Ангарск, 86-й кв-л., д. 1	40875	РО	1961	-	Панельные	5	4	5425,59	3474,2	664 652,70	664 652,70	0,00	0,00	0,00	2018	31.12.2018
87	г. Ангарск, 86-й кв-л., д. 10	40883	РО	1961	-	Панельные	5	4	5484,84	3501,8	1 513 711,27	1 513 711,27	0,00	0,00	0,00	2018	31.12.2018
88	г. Ангарск, 86-й кв-л., д. 14	40886	РО	1961	-	Панельные	5	4	5415,12	3489,4	1 492 418,21	1 492 418,21	0,00	0,00	0,00	2018	31.12.2018
89	г. Ангарск, 86-й кв-л., д. 15	40887	РО	1960	0	Панельные	5	3	3979,3	2545,2	5 848 779,91	5 848 779,91	0,00	0,00	0,00	2018	31.12.2018
90	г. Ангарск, 88-й кв-л., д. 1	40891	РО	1960	-	Панельные	4	4	4653,24	2783,8	611 037,03	611 037,03	0,00	0,00	0,00	2018	31.12.2018
91	г. Ангарск, 88-й кв-л., д. 12	40898	РО	1961	-	Панельные	4	3	3428,68	2048,7	459 538,90	459 538,90	0,00	0,00	0,00	2018	31.12.2018
92	г. Ангарск, 88-й кв-л., д. 13	40899	РО	1960	-	Панельные	4	4	4669,61	2777,7	620 391,26	620 391,26	0,00	0,00	0,00	2018	31.12.2018
93	г. Ангарск, 88-й кв-л., д. 7	40894	РО	1961	-	Панельные	4	4	4655,58	2773,3	611 926,89	611 926,89	0,00	0,00	0,00	2018	31.12.2018
94	г. Ангарск, 8-й мкр., д. 10	39919	РО	1990	0	Панельные	9	6	10332,2	6640,6	2 427 643,86	2 427 643,86	0,00	0,00	0,00	2018	31.12.2018
95	г. Ангарск, 8-й мкр., д. 29	39930	РО	1979	0	Панельные	9	1	3083,5	2061,9	2 374 583,78	2 374 583,78	0,00	0,00	0,00	2018	31.12.2018
96	г. Ангарск, 8-й мкр., д. 30	39931	РО	1979	0	Панельные	9	1	3122,1	2066,9	2 377 061,78	2 377 061,78	0,00	0,00	0,00	2018	31.12.2018
97	г. Ангарск, 92/93 кв-л., д. 3	39397	РО	1965	0	Панельные	5	4	5476,8	3506,9	15 587 986,29	15 587 986,29	0,00	0,00	0,00	2018	31.12.2018
98	г. Ангарск, 92/93 кв-л., д. 4	39398	РО	1965	0	Панельные	5	4	5489,3	3518,5	15 174 733,45	15 174 733,45	0,00	0,00	0,00	2018	31.12.2018
99	г. Ангарск, 92-й кв-л., д. 1	39374	РО	1962	0	Панельные	5	3	4054,4	2583,2	11 539 572,66	11 539 572,66	0,00	0,00	0,00	2018	31.12.2018
100	г. Ангарск, 92-й кв-л., д. 12	39382	РО	1963	-	Панельные	5	4	5480,5	3522,6	580 211,88	580 211,88	0,00	0,00	0,00	2018	31.12.2018

101	г. Ангарск, 92-й кв-л., д. 14	39384	РО	1963	0	Панельные	5	4	5536,7	3578,3	15 758 472,76	15 758 472,76	0,00	0,00	0,00	2018	31.12.2018
102	г. Ангарск, 92-й кв-л., д. 15	39385	РО	1963	0	Панельные	5	3	4037,1	2581,8	5 746 297,12	5 746 297,12	0,00	0,00	0,00	2018	31.12.2018
103	г. Ангарск, 92-й кв-л., д. 19	39388	РО	1963	0	Кирпичные	5	3	4431,1	2744,9	11 533 532,95	11 533 532,95	0,00	0,00	0,00	2018	31.12.2018
104	г. Ангарск, 92-й кв-л., д. 2	39375	РО	1962	0	Панельные	5	5	6900,5	4460,2	19 640 099,94	19 640 099,94	0,00	0,00	0,00	2018	31.12.2018
105	г. Ангарск, 92-й кв-л., д. 24	39389	РО	1963	0	Панельные	5	5	7007,6	4511	9 974 425,13	9 974 425,13	0,00	0,00	0,00	2018	31.12.2018
106	г. Ангарск, 92-й кв-л., д. 25	39390	РО	1963	0	Панельные	5	5	7037,4	4532,5	10 313 114,42	10 313 114,42	0,00	0,00	0,00	2018	31.12.2018
107	г. Ангарск, 92-й кв-л., д. 26	39391	РО	1963	0	Панельные	5	3	3995,3	2576,7	5 686 800,15	5 686 800,15	0,00	0,00	0,00	2018	31.12.2018
108	г. Ангарск, 92-й кв-л., д. 27	39393	РО	1963	0	Панельные	5	3	4016,3	2591,7	5 716 690,97	5 716 690,97	0,00	0,00	0,00	2018	31.12.2018
109	г. Ангарск, 92-й кв-л., д. 28	39394	РО	1963	0	Панельные	5	3	4033,5	2599,3	5 741 172,98	5 741 172,98	0,00	0,00	0,00	2018	31.12.2018
110	г. Ангарск, 92-й кв-л., д. 3	39376	РО	1962	0	Панельные	5	3	4040,3	2571,5	3 489 667,72	3 489 667,72	0,00	0,00	0,00	2018	31.12.2018
111	г. Ангарск, 93-й кв-л., д. 101	39442	РО	1972	-	Кирпичные	9	1	3388,9	2090,9	2 767 194,72	2 767 194,72	0,00	0,00	0,00	2018	31.12.2018
112	г. Ангарск, 94-й кв-л., д. 1	39443	РО	1964	0	Панельные	5	6	8898,4	5766,1	22 571 089,25	22 571 089,25	0,00	0,00	0,00	2018	31.12.2018
113	г. Ангарск, 94-й кв-л., д. 10	39450	РО	1964	0	Панельные	5	5	5331,4	3330,3	15 174 150,97	15 174 150,97	0,00	0,00	0,00	2018	31.12.2018
114	г. Ангарск, 94-й кв-л., д. 101	39471	РО	1967	0	Кирпичные	9	1	3146,1	2347,4	2 435 613,58	2 435 613,58	0,00	0,00	0,00	2018	31.12.2018
115	г. Ангарск, 94-й кв-л., д. 102	39472	РО	1967	0	Кирпичные	9	1	3107,8	2309,6	2 435 015,32	2 435 015,32	0,00	0,00	0,00	2018	31.12.2018
116	г. Ангарск, 94-й кв-л., д. 103	39473	РО	1967	0	Кирпичные	9	1	3111,8	2316,2	2 435 599,42	2 435 599,42	0,00	0,00	0,00	2018	31.12.2018
117	г. Ангарск, 94-й кв-л., д. 13	39453	РО	1964	0	Панельные	5	5	6903,4	4454,8	19 648 353,87	19 648 353,87	0,00	0,00	0,00	2018	31.12.2018
118	г. Ангарск, 94-й кв-л., д. 14	39454	РО	1964	0	Панельные	5	5	6944,2	4454,3	10 176 532,40	10 176 532,40	0,00	0,00	0,00	2018	31.12.2018
119	г. Ангарск, 94-й кв-л., д. 18	39458	РО	1965	0	Панельные	5	6	8801	5645,5	12 897 621,28	12 897 621,28	0,00	0,00	0,00	2018	31.12.2018
120	г. Ангарск, 94-й кв-л., д. 19	39459	РО	1964	0	Панельные	5	5	6867,1	4433,4	4 864 234,75	4 864 234,75	0,00	0,00	0,00	2018	31.12.2018
121	г. Ангарск, 94-й кв-л., д. 20	39460	РО	1964	0	Панельные	5	5	6914,8	4435,2	10 133 447,51	10 133 447,51	0,00	0,00	0,00	2018	31.12.2018
122	г. Ангарск, 94-й кв-л., д. 21	39461	РО	1965	0	Панельные	5	5	6950	4431,1	9 892 438,88	9 892 438,88	0,00	0,00	0,00	2018	31.12.2018
123	г. Ангарск, 94-й кв-л., д. 23	39463	РО	1965	0	Панельные	5	5	6857,5	4442,2	10 049 475,96	10 049 475,96	0,00	0,00	0,00	2018	31.12.2018
124	г. Ангарск, 94-й кв-л., д. 25	39465	РО	1964	0	Панельные	5	6	8882,1	5741,7	6 291 537,83	6 291 537,83	0,00	0,00	0,00	2018	31.12.2018
125	г. Ангарск, 94-й кв-л., д. 26	39466	РО	1964	0	Панельные	5	5	6764,5	4461,4	9 628 403,27	9 628 403,27	0,00	0,00	0,00	2018	31.12.2018
126	г. Ангарск, 94-й кв-л., д. 27	39468	РО	1965	0	Панельные	5	6	8857,7	5731,2	12 980 713,55	12 980 713,55	0,00	0,00	0,00	2018	31.12.2018
127	г. Ангарск, 94-й кв-л., д. 3	39445	РО	1964	0	Панельные	5	4	5478,8	3532,3	8 029 029,36	8 029 029,36	0,00	0,00	0,00	2018	31.12.2018
128	г. Ангарск, 94-й кв-л., д. 3А/Б	45289	РО	1964	0	Панельные	5	6	9826	6413,9	14 399 730,33	14 399 730,33	0,00	0,00	0,00	2018	31.12.2018
129	г. Ангарск, 94-й кв-л., д. 4	39447	РО	1964	0	Панельные	5	5	7017,2	4524,7	18 805 015,35	18 805 015,35	0,00	0,00	0,00	2018	31.12.2018
130	г. Ангарск, 94-й кв-л., д. 5	39448	РО	1964	0	Панельные	5	5	6946,6	4467,6	10 180 049,53	10 180 049,53	0,00	0,00	0,00	2018	31.12.2018
131	г. Ангарск, 94-й кв-л., д. 9	39449	РО	1964	0	Панельные	5	5	5310,6	3317	7 782 536,93	7 782 536,93	0,00	0,00	0,00	2018	31.12.2018
132	г. Ангарск, 95-й кв-л., д. 11	39492	РО	1965	0	Панельные	5	4	5431,47	3495,4	7 983 151,73	7 983 151,73	0,00	0,00	0,00	2018	31.12.2018
133	г. Ангарск, 95-й кв-л., д. 3	39483	РО	1965	0	Панельные	5	4	5408,4	3479	13 403 394,34	13 403 394,34	0,00	0,00	0,00	2018	31.12.2018
134	г. Ангарск, 95-й кв-л., д. 5	39485	РО	1965	0	Панельные	5	5	5274	3317,7	12 141 296,50	12 141 296,50	0,00	0,00	0,00	2018	31.12.2018
135	г. Ангарск, 95-й кв-л., д. 8	39488	РО	1968	0	Кирпичные	9	1	3251,2	2279,1	7 049 869,57	7 049 869,57	0,00	0,00	0,00	2018	31.12.2018
136	г. Ангарск, А кв-л., д. 1	39518	РО	1958	0	Крупноблочные силикат	4	6	6674,4	3604,1	11 854 405,17	11 854 405,17	0,00	0,00	0,00	2018	31.12.2018
137	г. Ангарск, А кв-л., д. 10	39527	РО	1959	0	Крупноблочные силикат	4	6	7105,9	4091,5	11 911 724,75	11 911 724,75	0,00	0,00	0,00	2018	31.12.2018
138	г. Ангарск, А кв-л., д. 11	39528	РО	1958	0	Крупноблочные силикат	4	4	3862	2078,9	17 849 754,56	17 849 754,56	0,00	0,00	0,00	2018	31.12.2018
139	г. Ангарск, А кв-л., д. 14	39531	РО	1958	0	Крупноблочные силикат	4	4	3876,8	2094	8 924 796,78	8 924 796,78	0,00	0,00	0,00	2018	31.12.2018
140	г. Ангарск, А кв-л., д. 15	39532	РО	1958	0	Крупноблочные силикат	4	4	3879,3	2076,6	9 557 293,69	9 557 293,69	0,00	0,00	0,00	2018	31.12.2018
141	г. Ангарск, А кв-л., д. 16	39533	РО	1957	0	Крупноблочные силикат	4	4	4629,82	2527,01	20 475 470,79	20 475 470,79	0,00	0,00	0,00	2018	31.12.2018
142	г. Ангарск, А кв-л., д. 17	39535	РО	1958	0	Крупноблочные силикат	4	4	4721,4	2572,3	20 629 409,10	20 629 409,10	0,00	0,00	0,00	2018	31.12.2018
143	г. Ангарск, А кв-л., д. 18	39536	РО	1958	0	Крупноблочные силикат	4	4	4016,2	2213,6	9 894 569,36	9 894 569,36	0,00	0,00	0,00	2018	31.12.2018
144	г. Ангарск, А кв-л., д. 6	39524	РО	1957	0	Крупноблочные силикат	4	6	6618,6	3585,6	11 094 825,37	11 094 825,37	0,00	0,00	0,00	2018	31.12.2018
145	г. Ангарск, Б кв-л., д. 1	39537	РО	1959	-	Крупноблочные силикат	4	6	5690,1	3578,3	1 177 997,16	1 177 997,16	0,00	0,00	0,00	2018	31.12.2018
146	г. Ангарск, Б кв-л., д. 11	39544	РО	1959	0	Крупноблочные силикат	4	6	6087,7	3600,7	14 998 050,38	14 998 050,38	0,00	0,00	0,00	2018	31.12.2018
147	г. Ангарск, Б кв-л., д. 15	39549	РО	1959	0	Крупноблочные силикат	4	4	4705,2	2557,4	9 547 029,60	9 547 029,60	0,00	0,00	0,00	2018	31.12.2018
148	г. Ангарск, Б кв-л., д. 17	39550	РО	1958	0	Крупноблочные силикат	4	4	4670,1	2533,6	13 691 031,50	13 691 031,50	0,00	0,00	0,00	2018	31.12.2018
149	г. Ангарск, Б кв-л., д. 18	39551	РО	1958	0	Крупноблочные силикат	4	4	4672,7	2529,5	10 757 041,36	10 757 041,36	0,00	0,00	0,00	2018	31.12.2018
150	г. Ангарск, Б кв-л., д. 5	39538	РО	1959	0	Крупноблочные силикат	4	6	5947,6	3579,2	15 868 805,06	15 868 805,06	0,00	0,00	0,00	2018	31.12.2018
151	г. Ангарск, Б кв-л., д. 6	39539	РО	1959	0	Крупноблочные силикат	4	4	4278,9	2551,8	14 258 666,29	14 258 666,29	0,00	0,00	0,00	2018	31.12.2018
152	г. Ангарск, Б кв-л., д. 7	39540	РО	1958	0	Крупноблочные силикат	4	4	3734,4	2543,5	13 978 636,20	13 978 636,20	0,00	0,00	0,00	2018	31.12.2018
153	г. Ангарск, Б кв-л., д. 8	39541	РО	1957	0	Крупноблочные силикат	4	6	5660,9	3540,3	13 946 558,37	13 946 558,37	0,00	0,00	0,00	2018	31.12.2018
154	г. Ангарск, Б кв-л., д. 9	39542	РО	1959	0	Крупноблочные силикат	4	4	4704,98	2558,1	20 471 877,58	20 471 877,58	0,00	0,00	0,00	2018	31.12.2018
ИТОГО:				X	X	X	X	X	980 214,31	637 208,44	1 210 484 800,55	1 210 484 800,55	0,00	0,00	0,00	X	X
2. Муниципальное образование города Братска																	
155	г. Братск, Вокзальная ул., д. 12Б	30875	РО	1990	0	Панельные	9	3	7334,5	5194,5	7 106 992,98	7 106 992,98	0,00	0,00	0,00	2018	31.12.2018
156	г. Братск, Гиндина ул., д. 18/2	31003	РО	1984	2010	Панельные	9	8	20152,3	15728,4	18 976 430,88	18 976 430,88	0,00	0,00	0,00	2018	31.12.2018
157	г. Братск, Депутатская ул., д. 43	31049	РО	1973	0	Панельные	9	4	8981,02	6932,71	6 691 091,94	6 691 091,94	0,00	0,00	0,00	2018	31.12.2018
158	г. Братск, Дубининский пер., д. 17	30617	РО	1959	-	Бревно (брус)	2	1	436,8	402,7	1 224 198,14	1 224 198,14	0,00	0,00	0,00	2018	31.12.2018
159	г. Братск, Кирова ул., д. 20	31193	РО	1974	0	Панельные	9	4	9224,1	6939,8	6 872 200,48	6 872 200,48	0,00	0,00	0,00	2018	31.12.2018
160	г. Братск, Кирова ул., д. 28	31204	РО	1974	0	Панельные	9	4	9089,1	6843,5	6 771 621,88	6 771 621,88	0,00	0,00	0,00	2018	31.12.2018
161	г. Братск, Кирова ул., д. 3	31171	РО	1964	-	крупнопанельный	5	3	3452,7	2457,3	3 146 858,23	3 146 858,23	0,00	0,00	0,00	2018	31.12.2018
162	г. Братск, Комсомольская ул., д. 60	31254	РО	1973	0	Кирпичные	9	1	2642,71	2026,5	1 968 859,62	1 968 859,62	0,00	0,00	0,00	2018	31.12.2018
163	г. Братск, Космонавтов б-р., д. 26	30575	РО	1977	0	Панельные	9	1	2686	1979,8	2 301 278,60	2 301 278,60	0,00	0,00	0,00	2018	31.12.2018
164	г. Братск, Космонавтов б-р., д. 58	30590	РО	1971	0	Панельные	9	4	9050,64	6962,29	6 742 990,50	6 742 990,50	0,00	0,00	0,00	2018	31.12.2018
165	г. Братск, Макаренко ул., д. 18	31351	РО	1960	-	Кирпичные	4	2	1755,7	1276,2	127 503,30	127 503,30	0,00	0,00	0,00	2018	31.12.2018
166	г. Братск, Мечтателей ул., д. 15	31413	РО	1990	0	Панельные	9	2	5573,39	4273,74	4 744 794,48	4 744 794,48	0,00	0,00	0,00	2018	31.12.2018
167	г. Братск, Мечтателей ул., д. 7	31410	РО	1989	0	Панельные	10	4	8236,51	8236,51	9 731 211,28	9 731 211,28	0,00	0,00	0,00	2018	31.12.2018
168	г. Братск, Наймушина ул., д. 52	31582	РО	1984	2008	Панельные	9	3	6449,5	5196,6	7 110 663,96	7 110 663,96	0,00	0,00	0,00	2018	31.12.2018
169	г. Братск, Обручева ул., д. 26	31634	РО	1974	0	Кирпичные	9	1	3051,3	2102,2	2 614 269,14	2 614 269,14	0,00	0,00	0,00	2018	31.12.2018
170	г. Братск, Обручева ул., д. 29	31636	РО	1983	0	Панельные	9	1	2913	1948	2 373 854,54	2 373 854,54	0,00	0,00	0,00	2018	31.12.2018
171	г. Братск, Обручева ул., д. 40	31651	РО	1975	0	Кирпичные	9	1	2885,9	2116,2	2 472 617,59	2 472 617,59	0,00	0,00	0,00	2018	31.12.2018
172	г. Братск, Олимпийская ул., д. 11	31659	РО	1990	0	Кирпичные	14	1	5021,5	3895,1	5 803 902,16	5 803 902,16	0,00	0,00	0,00	2018	31.12.2018
173	г. Братск, Олимпийская ул., д. 19	31661	РО	1990	2008	Панельные	9	7	19163,54	14740,6	16 606 698,08	16 606 698,08	0,00	0,00	0,00	2018	31.12.2018
174	г. Братск, Пирогова ул., д. 1/2	31697	РО	1990	0	Кирпичные	14	1	5446,94	4385,54	5 804 034,32	5 804 034,32	0,00	0,00	0,00	2018	31.12.2018
175	г. Братск, Пирогова ул., д. 10	31704	РО	1983	2009	Кирпичные	14	1	5304,9	4374,1	5 807 071,64	5 807 071,64	0,00	0,00	0,00	2018	31.12.2018
176	г. Братск, Пирогова ул., д. 6	31700	РО	1985	0	Кирпичные	14	1	5192,8	4370,5	5 807 324,16	5 807 324,16	0,00	0,00	0,00	2018	31.12.2018
177	г. Братск, Приморская ул., д. 22	31801	РО	1983	2009	Панельные	9	2	5917,15	4487,8	4 747 690,20	4 747 690,20	0,00	0,00	0,00	2018	31.12.2018
178	г. Братск, Приморская ул., д. 43	31814	РО	1970	0	Панельные	9	6	13337,64	10523,9	9 936 897,47	9 936 897,47	0,00	0,00	0,00	2018	31.12.2018
179	г. Братск, Приморская ул., д. 45	31815	РО	1972	0	Панельные	9	6	13265,06	10469,2	9 882 853,24	9 882 853,24	0,00	0,00	0,00	2018	31.12.2018
180	г. Братск, Приморская ул., д. 51А	31819	РО	1974	0	Панельные	9	1	2023,3	1794,6	5 713 027,17	5 713 027,17	0,00	0,00	0,00	2018	31.12.2018
181	г. Братск, Советская ул., д. 11	31922	РО	1990	0	Панельные	9	4	7848,1	5073,3	9 732 334,64	9 732 334,64	0,00	0,00	0,00	2018	31.12.2018
182	г. Братск, Советская ул., д. 13	31925	РО	1990	0	Панельные	9	2	4665,3	2465,6	4 742 618,56	4 742 618,56	0,00	0,00	0,00	2018	31.12.2018
183	г. Братск, Советская ул., д. 18	31928	РО	1989	0	Кирпичные	14	1	6927,1	4468,6	5 796 203,84	5 796 203,84	0,00	0,00	0,00	2018	31.12.2018
184	г. Братск, Солнечная ул., д. 10	31944	РО	1984	2008	Панельные	9	4	11382,2	8859,5	9 493 624,56	9 493 624,56	0,00	0,00	0,00	2018	31.12.2018
185	г. Братск, Солнечная ул., д. 6	31941	РО	1984	2008	Панельные	9	4	11218,6	8692,6	9 492 774,96	9 492 774,96	0,00	0,00	0,00	2018	31.12.2018
186	г. Братск, Солнечная ул., д. 8	31942	РО	1984	2010	Панельные	9	4	11145,7	8666,4	9 492 515,36	9 492 515,36	0,00	0,00	0,00	2018	31.12.2018
187	г. Братск, Сосновая ул., д. 14	31954	РО	1987	0	Панельные	9	3	9074	6260	7 118 724,54	7 118 724,54	0,00	0,00	0,00	2018	31.12.2018
188	г. Братск, Сосновая ул., д. 18	31956	РО	1985	0	Панельные	9	2	7527,3	4739	4 749 828,36	4 749 828,36	0,00	0,00	0,00	2018	31.12.2018
189	г. Братск, Сосновая ул., д. 22	31959	РО	1985	0	Панельные	9	2	7172,5	4761,2	4 749 910,96	4 749 910,96	0,00	0,00	0,00	2018	31.12.2018
190	г. Братск, Сосновая ул., д. 30	31961	РО	1989	0	Панельные	9	2	4843,3	4074,9	4 743 026,84	4 743 026,84	0,00	0,00	0,00	2018	31.12.2018

191	г. Братск, Холоднова ул., д. 2/29	32024	РО	1982	2010	Панельные	9	6	14932,78	11851,2	14 230 857,60	14 230 857,60	0,00	0,00	0,00	2018	31.12.2018
192	г. Братск, Холоднова ул., д. 3	32025	РО	1963	-	Кирпичные	5	2	2078,3	1601,7	1 149 511,55	1 149 511,55	0,00	0,00	0,00	2018	31.12.2018
193	г. Братск, Энгельса ул., д. 5	32064	РО	1982	0	Панельные	9	1	3247,2	2379,7	2 375 136,02	2 375 136,02	0,00	0,00	0,00	2018	31.12.2018
194	г. Братск, Юбилейная ул., д. 13	32074	РО	1983	2008	Панельные	9	2	5317,7	4137,1	4 745 106,00	4 745 106,00	0,00	0,00	0,00	2018	31.12.2018
195	г. Братск, Юбилейная ул., д. 53	32088	РО	1990	0	Панельные	9	5	11354,3	8945,4	11 853 466,60	11 853 466,60	0,00	0,00	0,00	2018	31.12.2018
196	г. Братск, Южная ул., д. 18	32109	РО	1966	0	Кирпичные	9	1	6427,8	3320,1	4 762 003,60	4 762 003,60	0,00	0,00	0,00	2018	31.12.2018
ИТОГО:				X	X	X	X	X	303 750,18	229 954,59	270 314 579,97	270 314 579,97	0,00	0,00	0,00	X	X
3. Зиминское городское муниципальное образование																	
197	г. Зима, Ангарская ул., д. 5	32177	РО	1960	0	Кирпичные	2	2	682	634	2 412 226,60	2 412 226,60	0,00	0,00	0,00	2018	31.12.2018
198	г. Зима, Донская ул., д. 14	32201	РО	1954	0	Кирпичные	2	2	731	672,6	2 571 692,17	2 571 692,17	0,00	0,00	0,00	2018	31.12.2018
199	г. Зима, Кольцевая ул., д. 7	32224	РО	1964	0	Кирпичные	3	2	986,4	912,6	2 204 682,91	2 204 682,91	0,00	0,00	0,00	2018	31.12.2018
200	г. Зима, Куйбышева ул., д. 7А	32241	РО	1961	0	Кирпичные	2	3	1044,4	959,8	3 501 476,33	3 501 476,33	0,00	0,00	0,00	2018	31.12.2018
201	г. Зима, Куйбышева ул., д. 81	32250	РО	1963	0	Кирпичные	4	2	1363,6	1247	2 285 816,32	2 285 816,32	0,00	0,00	0,00	2018	31.12.2018
202	г. Зима, Куйбышева ул., д. 83	32251	РО	1962	0	Кирпичные	3	2	1047	961,4	2 340 128,76	2 340 128,76	0,00	0,00	0,00	2018	31.12.2018
Итого:				X	X	X	X	X	5854,4	5387,4	15316023,09	15316023,09	0	0	0	X	X
4. Город Иркутск																	
203	г. Иркутск, 2-я Железнодорожная ул., д. 59	33359	РО	1960	0	Кирпичные	4	5	5009,1	3451,7	10 076 198,83	10 076 198,83	0,00	0,00	0,00	2018	31.12.2018
204	г. Иркутск, 2-я Железнодорожная ул., д. 8	33347	РО	1960	0	Кирпичные	4	9	7650,3	5682,5	12 824 307,92	12 824 307,92	0,00	0,00	0,00	2018	31.12.2018
205	г. Иркутск, 4-я Советская ул., д. 98	33431	РО	1964	0	Панельные	5	3	4169	2577,6	401 741,86	401 741,86	0,00	0,00	0,00	2018	31.12.2018
206	г. Иркутск, 5-й Армии ул., д. 12	33435	РО	1965	0	Кирпичные	5	3	2801,5	2601,5	6 176 643,55	6 176 643,55	0,00	0,00	0,00	2018	31.12.2018
207	г. Иркутск, 5-й Армии ул., д. 16	33436	РО	1977	0	Кирпичные	9	2	5253,1	4328,1	10 240 267,06	10 240 267,06	0,00	0,00	0,00	2018	31.12.2018
208	г. Иркутск, 5-й Армии ул., д. 20	33438	РО	1960	0	Кирпичные	4	2	1499,6	1362,3	7 807 986,88	7 807 986,88	0,00	0,00	0,00	2018	31.12.2018
209	г. Иркутск, 5-й Армии ул., д. 31	33442	РО	1964	0	Кирпичные	5	3	2733,5	2536,5	4 017 701,58	4 017 701,58	0,00	0,00	0,00	2018	31.12.2018
210	г. Иркутск, 5-й Армии ул., д. 37	33444	РО	1964	0	Кирпичные	5	3	2849,1	2652,1	6 558 924,51	6 558 924,51	0,00	0,00	0,00	2018	31.12.2018
211	г. Иркутск, 5-й Армии ул., д. 38	33445	РО	1963	0	Кирпичные	4	2	1688,1	1583,6	4 158 912,05	4 158 912,05	0,00	0,00	0,00	2018	31.12.2018
212	г. Иркутск, 5-й Армии ул., д. 40	33446	РО	1965	0	Кирпичные	5	4	3558,1	2332,4	4 771 582,89	4 771 582,89	0,00	0,00	0,00	2018	31.12.2018
213	г. Иркутск, 5-й Армии ул., д. 46	33447	РО	1961	0	Кирпичные	4	2	3200	2482,4	516 993,60	516 993,60	0,00	0,00	0,00	2018	31.12.2018
214	г. Иркутск, 5-й Армии ул., д. 61	33454	РО	1962	0	Кирпичные	5	5	4331,51	4133,01	5 808 749,41	5 808 749,41	0,00	0,00	0,00	2018	31.12.2018
215	г. Иркутск, 5-й Армии ул., д. 71	33457	РО	1940	0	Кирпичные	5	3	6300,12	3656,6	60 326 871,73	60 326 871,73	0,00	0,00	0,00	2018	31.12.2018
216	г. Иркутск, Авиастроителей ул., д. 10	33470	РО	1964	0	Кирпичные	4	3	2815,7	1968,5	6 482 034,24	6 482 034,24	0,00	0,00	0,00	2018	31.12.2018
217	г. Иркутск, Авиастроителей ул., д. 14	33472	РО	1963	0	Кирпичные	4	3	2573,7	1959,5	6 340 733,32	6 340 733,32	0,00	0,00	0,00	2018	31.12.2018
218	г. Иркутск, Авиастроителей ул., д. 20	33475	РО	1961	0	Кирпичные	5	3	3137,6	2426,3	5 259 590,26	5 259 590,26	0,00	0,00	0,00	2018	31.12.2018
219	г. Иркутск, Авиастроителей ул., д. 26	33477	РО	1937	0	Кирпичные	4	4	2668,9	1904	11 746 684,11	11 746 684,11	0,00	0,00	0,00	2018	31.12.2018
220	г. Иркутск, Авиастроителей ул., д. 2А	33466	РО	1964	0	Кирпичные	4	6	5700,4	4001,3	11 466 765,03	11 466 765,03	0,00	0,00	0,00	2018	31.12.2018
221	г. Иркутск, Авиастроителей ул., д. 32	33481	РО	1938	0	Кирпичные	4	3	2267,3	1679,1	4 560 870,73	4 560 870,73	0,00	0,00	0,00	2018	31.12.2018
222	г. Иркутск, Авиастроителей ул., д. 51	33482	РО	1937	0	Кирпичные	4	3	2316,51	1732,21	3 883 205,64	3 883 205,64	0,00	0,00	0,00	2018	31.12.2018
223	г. Иркутск, Авиастроителей ул., д. 55	33483	РО	1936	0	Кирпичные	4	3	3183,44	1983,94	10 989 225,34	10 989 225,34	0,00	0,00	0,00	2018	31.12.2018
224	г. Иркутск, Авиастроителей ул., д. 57	33484	РО	1937	0	Кирпичные	4	3	2564,47	1937,97	4 298 863,47	4 298 863,47	0,00	0,00	0,00	2018	31.12.2018
225	г. Иркутск, Авиастроителей ул., д. 6	33468	РО	1961	0	Кирпичные	4	3	2667,2	1968	8 774 311,60	8 774 311,60	0,00	0,00	0,00	2018	31.12.2018
226	г. Иркутск, Академика Курчатова ул., д. 1	33488	РО	1990	0	Кирпичные	9	4	8201,2	6249,1	7 126 424,04	7 126 424,04	0,00	0,00	0,00	2018	31.12.2018
227	г. Иркутск, Академика Курчатова ул., д. 2а	33493	РО	1988	0	Кирпичные	9	2	3018,6	1815,2	2 376 831,68	2 376 831,68	0,00	0,00	0,00	2018	31.12.2018
228	г. Иркутск, Академика Курчатова ул., д. 2б	33494	РО	1988	0	Кирпичные	9	2	6030,4	3603,4	4 753 467,48	4 753 467,48	0,00	0,00	0,00	2018	31.12.2018
229	г. Иркутск, Академика Курчатова ул., д. 2в	33495	РО	1988	0	Кирпичные	10	2	3018,6	1815,2	2 378 441,20	2 378 441,20	0,00	0,00	0,00	2018	31.12.2018
230	г. Иркутск, Академическая ул., д. 10	33532	РО	1962	0	Кирпичные	4	3	2018,3	2018,3	329 507,92	329 507,92	0,00	0,00	0,00	2018	31.12.2018
231	г. Иркутск, Академическая ул., д. 11	33533	РО	1962	0	Кирпичные	4	3	2013,6	1319	333 046,74	333 046,74	0,00	0,00	0,00	2018	31.12.2018
232	г. Иркутск, Академическая ул., д. 16	33536	РО	1962	0	Кирпичные	4	3	2011,9	2011,9	333 046,74	333 046,74	0,00	0,00	0,00	2018	31.12.2018
233	г. Иркутск, Академическая ул., д. 2	33527	РО	1961	0	Кирпичные	4	3	2158,4	2158,4	330 860,20	330 860,20	0,00	0,00	0,00	2018	31.12.2018
234	г. Иркутск, Академическая ул., д. 20	33538	РО	1962	0	Кирпичные	4	3	2011	2011	336 591,88	336 591,88	0,00	0,00	0,00	2018	31.12.2018
235	г. Иркутск, Александра Невского ул., д. 46Б	33577	РО	1962	0	Панельные	5	3	4115,5	2547,5	422 296,82	422 296,82	0,00	0,00	0,00	2018	31.12.2018
236	г. Иркутск, Александра Невского ул., д. 89	33592	РО	1989	0	Панельные	9	1	2586,5	1782,1	2 373 455,70	2 373 455,70	0,00	0,00	0,00	2018	31.12.2018
237	г. Иркутск, Алмазная ул., д. 10	33610	РО	1989	0	Панельные	9	1	5478,9	3664	4 747 175,72	4 747 175,72	0,00	0,00	0,00	2018	31.12.2018
238	г. Иркутск, Алмазная ул., д. 16	33613	РО	1986	0	Панельные	9	4	12195,3	7949,1	9 499 463,20	9 499 463,20	0,00	0,00	0,00	2018	31.12.2018
239	г. Иркутск, Алмазная ул., д. 18	33614	РО	1987	0	Панельные	9	1	6738	4484,3	4 750 696,84	4 750 696,84	0,00	0,00	0,00	2018	31.12.2018
240	г. Иркутск, Алмазная ул., д. 2	33604	РО	1988	0	Панельные	9	1	14800,15	9816,45	11 874 063,50	11 874 063,50	0,00	0,00	0,00	2018	31.12.2018
241	г. Иркутск, Алмазная ул., д. 6	33608	РО	1988	0	Панельные	9	1	11499,9	8005,5	9 500 751,76	9 500 751,76	0,00	0,00	0,00	2018	31.12.2018
242	г. Иркутск, Алмазная ул., д. 8	33609	РО	1988	0	Панельные	9	1	5336,53	3899,26	4 749 700,92	4 749 700,92	0,00	0,00	0,00	2018	31.12.2018
243	г. Иркутск, Алтайская ул., д. 18	33619	РО	1958	-	Крупноблочные	2	8	935,1	719,3	921 750,63	921 750,63	0,00	0,00	0,00	2018	31.12.2018
244	г. Иркутск, Алтайская ул., д. 20	33620	РО	1958	-	Крупноблочные	2	8	954,5	717,7	836 178,11	836 178,11	0,00	0,00	0,00	2018	31.12.2018
245	г. Иркутск, Алтайская ул., д. 22	33621	РО	1958	-	Крупноблочные	2	8	969,6	718,2	2 566 454,90	2 566 454,90	0,00	0,00	0,00	2018	31.12.2018
246	г. Иркутск, Алтайская ул., д. 24	33622	РО	1958	-	Крупноблочные	2	8	980,1	726	647 858,37	647 858,37	0,00	0,00	0,00	2018	31.12.2018
247	г. Иркутск, Аэрофлотская ул., д. 5	33636	РО	1964	0	Кирпичные	4	3	2841,63	1975,3	4 763 469,55	4 763 469,55	0,00	0,00	0,00	2018	31.12.2018
248	г. Иркутск, Аэрофлотская ул., д. 7	33638	РО	1966	0	Кирпичные	5	3	4056,6	2509,9	786 161,05	786 161,05	0,00	0,00	0,00	2018	31.12.2018
249	г. Иркутск, Бабушкина ул., д. 18 (ОКН)	33658	РО	1917	0	Бревно (брус)	2	1	389,1	374,5	97 137,60	97 137,60	0,00	0,00	0,00	2018	31.12.2018
250	г. Иркутск, Байкальская ул., д. 135	33737	РО	1958	0	Кирпичные	2	3	854	848,2	148 992,93	148 992,93	0,00	0,00	0,00	2018	31.12.2018
251	г. Иркутск, Байкальская ул., д. 143	33742	РО	1956	0	Кирпичные	3	3	3722	2114,2	10 879 688,89	10 879 688,89	0,00	0,00	0,00	2018	31.12.2018
252	г. Иркутск, Байкальская ул., д. 151	33745	РО	1958	0	Кирпичные	2	3	980,7	916,7	115 110,60	115 110,60	0,00	0,00	0,00	2018	31.12.2018
253	г. Иркутск, Байкальская ул., д. 153	33746	РО	1957	0	Кирпичные	2	3	936,8	872,8	115 110,60	115 110,60	0,00	0,00	0,00	2018	31.12.2018
254	г. Иркутск, Байкальская ул., д. 160	33752	РО	1952	0	Кирпичные	3	1	2092,3	507,1	2 176 602,95	2 176 602,95	0,00	0,00	0,00	2018	31.12.2018
255	г. Иркутск, Байкальская ул., д. 164	33758	РО	1953	0	Кирпичные	3	1	2557,8	721,1	5 566 169,44	5 566 169,44	0,00	0,00	0,00	2018	31.12.2018
256	г. Иркутск, Байкальская ул., д. 166	33761	РО	1952	0	Кирпичные	2	1	2308	524,8	1 146 666,33	1 146 666,33	0,00	0,00	0,00	2018	31.12.2018
257	г. Иркутск, Байкальская ул., д. 174	33765	РО	1951	0	Кирпичные	2	1	795,4	456,1	815 504,13	815 504,13	0,00	0,00	0,00	2018	31.12.2018
258	г. Иркутск, Байкальская ул., д. 19	33717	РО	1957	0	Деревянные	2	1	610,1	95,3	526 952,53	526 952,53	0,00	0,00	0,00	2018	31.12.2018
259	г. Иркутск, Байкальская ул., д. 190	33774	РО	1962	0	Панельные	5	3	4069,06	2584	9 367 399,31	9 367 399,31	0,00	0,00	0,00	2018	31.12.2018
260	г. Иркутск, Байкальская ул., д. 196	33776	РО	1962	0	Панельные	5	3	4025,6	2550,5	9 541 454,57	9 541 454,57	0,00	0,00	0,00	2018	31.12.2018
261	г. Иркутск, Байкальская ул., д. 198	33777	РО	1962	0	Панельные	5	3	4017,98	2545,7	8 064 220,85	8 064 220,85	0,00	0,00	0,00	2018	31.12.2018
262	г. Иркутск, Байкальская ул., д. 238Б	33837	РО	1988	0	Панельные	9	1	3938,2	2086,1	2 375 505,36	2 375 505,36	0,00	0,00	0,00	2018	31.12.2018
263	г. Иркутск, Байкальская ул., д. 242	33841	РО	1990	0	Панельные	9	4	8925,57	7833,87	9 486 587,04	9 486 587,04	0,00	0,00	0,00	2018	31.12.2018
264	г. Иркутск, Байкальская ул., д. 247	33851	РО	1980	0	Панельные	9	7	15526,1	14426,6	38 339 652,55	38 339 652,55	0,00	0,00	0,00	2018	31.12.2018
265	г. Иркутск, Байкальская ул., д. 249А	33853	РО	1982	0	Панельные	9	1	5097,4	2084,8	978 618,71	978 618,71	0,00	0,00	0,00	2018	31.12.2018
266	г. Иркутск, Байкальская ул., д. 251	33854	РО	1981	0	Панельные	9	2	5564,84	3661,74	20 232 654,27	20 232 654,27	0,00	0,00	0,00	2018	31.12.2018
267	г. Иркутск, Байкальская ул., д. 251Б	33856	РО	1983	0	Панельные	9	2	6485,7	4603,9	1 202 732,43	1 202 732,43	0,00	0,00	0,00	2018	31.12.2018
268	г. Иркутск, Баумана ул., д. 162	34029	РО	1962	0	Кирпичные	3	2	1033,9	950,1	2 657 454,24	2 657 454,24	0,00	0,00	0,00	2018	31.12.2018
269	г. Иркутск, Баумана ул., д. 192	34055	РО	1985	0	Панельные	9	3	9329	6202,1	18 185 728,70	18 185 728,70	0,00	0,00	0,00	2018	31.12.2018
270	г. Иркутск, Безбокова ул., д. 14	34169	РО	1957	-	Кирпичные	2	1	651,8	501,4	249 898,76	249 898,76	0,00	0,00	0,00	2018	31.12.2018
271	г. Иркутск, Богдана Хмельницкого ул., д. 1	34207	РО	1950	0	Кирпичные	4	3	3763,85	3610,05	29 391 639,20	29 391 639,20	0,00	0,00	0,00	2018	31.12.2018
272	г. Иркутск, Боград ул., д. 1	34220	РО	1938	0	Кирпичные	4	5	4862,2	3061,3	8 150 554,48	8 150 554,48	0,00	0,00	0,00	2018	31.12.2018
273	г. Иркутск, Варламова ул., д. 91	34262	РО	1961	0	Бревно (брус)	2	2	494,4	494,4	406 972,74	406 972,74	0,00	0,00	0,00	2018	31.12.2018
274	г. Иркутск, Волконского пер., д. 12	33130	РО	1931	0	Кирпичные	3	3	1048,7	914,9	2 233 906,11	2 233 906,11	0,00	0,00	0,00	2018	31.12.2018
275	г. Иркутск, Володарского ул., д. 23	34324	РО	1940	0	Кирпичные	2	4	977,84	891,1	3 124 413,92	3 124 413,92	0,00	0,00	0,00	2018	31.12.2018
276	г. Иркутск, Генерала Доватора ул., д. 19	34360	РО	1954	-	Кирпичные	2	2	944,6	726,6	373 998,70	373 998,70	0,00	0,00	0,00	2018	31.12.2018
277	г. Иркутск, Генерала Доватора ул., д. 3	34349	РО	1952	0	Кирпичные	2	2	1190,4	664,4	1 268 464,83	1 268 464,83	0,00	0,00	0,00	2018	31.12.2018
278	г. Иркутск, Генерала Доватора ул., д. 9	34353	РО	1955	0	Кирпичные	2	2	1295,5	723,3	1 231 283,12	1 231 283,12	0,00	0,00	0,00	2018	31.12.2018
279	г. Иркутск, Гоголя ул., д. 42а	34408	РО	1961	0	Панельные	4	8	2233,6	1464,4	3 744 206,02	3 744 206,02	0,00	0,00	0,00	2018	31.12.2018
280	г. Иркутск, Гоголя ул., д. 42в	34410	РО	1961	0	Панельные	4	2	2270,8	1262	3 806 564,75	3 806 564,75	0,00	0,00	0,00	2018	31.12.2018
281	г. Иркутск, Гоголя ул., д. 42г	34411	РО	1961	0	Панельные	4	2	2274,9	1278,4	3 813 471,14	3 813 471,14	0,00	0,00	0,00	2018	31.12.2018
282	г. Иркутск, Гражданская ул., д. 7	34449	РО	1964	0	Панельные	5	4	5608,8	3605,5	12 912 040,91	12 912 040,91	0,00	0,00	0,00	2018	31.12.2018
283	г. Иркутск, Гражданская ул., д. 8А	34450	РО	1964	0	Панельные	5	4	5875,4	3755,4	7 879 193,42	7 879 193,42	0,00	0,00	0,00	2018	31.12.2018
284	г. Иркутск, Грибоедова ул., д. 63	34460	РО	1962	0	Кирпичные	5	3	3795,4	2194,1	6 127 825,12	6 127 825,12	0,00	0,00	0,00	2018	31.12.2018
285	г. Иркутск, Грязнова ул., д. 13 (ОКН)	34468	РО	1933	0	Бревно (брус)	2	3	609,5	336,4	88 550,74	88 550,74	0,00	0,00	0,00	2018	31.12.2018
286	г. Иркутск, Дальневосточная ул., д. 59	34486	РО	1964	0	Панельные	5	4	5541,54	3536,5	12 757 201,39	12 757 201,39	0,00	0,00	0,00	2018	31.12.2018

287	г. Иркутск, Дальневосточная ул., д. 61	34488	РО	1964	0	Панельные	5	4	5576,74	3554,5	7 478 689,43	7 478 689,43	0,00	0,00	0,00	2018	31.12.2018
288	г. Иркутск, Дальневосточная ул., д. 65	34491	РО	1964	0	Панельные	5	4	5582,54	3535,8	13 272 768,82	13 272 768,82	0,00	0,00	0,00	2018	31.12.2018
289	г. Иркутск, Декабрьских Событий ул., д. 65	34515	РО	1934	0	Кирпичные	4	7	3979,3	3575,7	12 597 743,55	12 597 743,55	0,00	0,00	0,00	2018	31.12.2018
290	г. Иркутск, Декабрьских Событий ул., д. 87А	34522	РО	1952	0	Кирпичные	3	2	1168,6	1018,6	2 611 892,13	2 611 892,13	0,00	0,00	0,00	2018	31.12.2018
291	г. Иркутск, Демьяна Бедного ул., д. 27	34545	РО	1964	0	Кирпичные	5	3	3064,8	2522,4	10 877 699,30	10 877 699,30	0,00	0,00	0,00	2018	31.12.2018
292	г. Иркутск, Демьяна Бедного ул., д. 36	34548	РО	1959	0	Кирпичные	2	6	754,4	697	951 910,98	951 910,98	0,00	0,00	0,00	2018	31.12.2018
293	г. Иркутск, Демьяна Бедного ул., д. 40	34550	РО	1959	0	Комбинированные	2	8	677,9	628,9	1 949 425,31	1 949 425,31	0,00	0,00	0,00	2018	31.12.2018
294	г. Иркутск, Деповский пер., д. 1	33142	РО	1935	0	Бревно (брус)	2	2	521,2	475,1	1 915 150,96	1 915 150,96	0,00	0,00	0,00	2018	31.12.2018
295	г. Иркутск, Депутатская ул., д. 1	34551	РО	1961	0	Панельные	4	4	7280,6	2562,5	16 760 698,38	16 760 698,38	0,00	0,00	0,00	2018	31.12.2018
296	г. Иркутск, Депутатская ул., д. 39	34564	РО	1961	0	Кирпичные	4	4	4477,8	2518,9	16 464 132,69	16 464 132,69	0,00	0,00	0,00	2018	31.12.2018
297	г. Иркутск, Депутатская ул., д. 68	34608	РО	1955	0	Бревно (брус)	2	1	414,1	277,5	1 596 567,93	1 596 567,93	0,00	0,00	0,00	2018	31.12.2018
298	г. Иркутск, Дзержинского ул., д. 14 (ОКН)	34654	РО	1930	0	Деревянные	2	1	363,8	75,4	88 369,02	88 369,02	0,00	0,00	0,00	2018	31.12.2018
299	г. Иркутск, Донская ул., д. 17	34691	РО	1960	0	Кирпичные	3	2	4856,2	921,4	9 468 628,47	9 468 628,47	0,00	0,00	0,00	2018	31.12.2018
300	г. Иркутск, Донская ул., д. 19	34692	РО	1960	0	Кирпичные	3	3	6003,4	1471,4	11 705 441,33	11 705 441,33	0,00	0,00	0,00	2018	31.12.2018
301	г. Иркутск, Донская ул., д. 26	34695	РО	1961	0	Кирпичные	4	3	3313,1	2014,2	7 627 100,76	7 627 100,76	0,00	0,00	0,00	2018	31.12.2018
302	г. Иркутск, Доржи Банзарова ул., д. 39	34718	РО	1958	0	Кирпичные	2	1	552	503	2 028 325,66	2 028 325,66	0,00	0,00	0,00	2018	31.12.2018
303	г. Иркутск, Дорожная ул., д. 1б	34719	РО	1948	0	Бревно (брус)	2	2	454,9	309,1	1 671 531,41	1 671 531,41	0,00	0,00	0,00	2018	31.12.2018
304	г. Иркутск, Дорожная ул., д. 1в	34720	РО	1948	0	Бревно (брус)	2	2	414,9	269,1	1 524 551,29	1 524 551,29	0,00	0,00	0,00	2018	31.12.2018
305	г. Иркутск, Дорожная ул., д. 38	34722	РО	1954	0	Бревно (брус)	2	2	576,3	389,7	116 831,80	116 831,80	0,00	0,00	0,00	2018	31.12.2018
306	г. Иркутск, Дорожная ул., д. 40	34723	РО	1954	0	Бревно (брус)	2	2	558,4	375,4	114 189,78	114 189,78	0,00	0,00	0,00	2018	31.12.2018
307	г. Иркутск, Достоевского ул., д. 22	34726	РО	1953	0	Бревно (брус)	2	1	336,9	336,9	1 298 922,33	1 298 922,33	0,00	0,00	0,00	2018	31.12.2018
308	г. Иркутск, Желябова ул., д. 1	34745	РО	1917	0	Кирпичные	4	2	2311,6	2148,8	25 020 114,62	25 020 114,62	0,00	0,00	0,00	2018	31.12.2018
309	г. Иркутск, Желябова ул., д. 3 (ОКН)	34746	РО	1936	0	Кирпичные	4	4	3386,7	2966,7	850 407,12	850 407,12	0,00	0,00	0,00	2018	31.12.2018
310	г. Иркутск, Жукова ул., д. 7	34765	РО	1941	0	Кирпичные	4	7	6907,2	4774,9	22 874 607,10	22 874 607,10	0,00	0,00	0,00	2018	31.12.2018
311	г. Иркутск, Зеленый мкр., д. 15	32585	РО	1986	0	Кирпичные	9	2	3815,4	3158,5	4 743 640,44	4 743 640,44	0,00	0,00	0,00	2018	31.12.2018
312	г. Иркутск, Зеленый мкр., д. 16	32586	РО	1986	0	Кирпичные	9	2	3751,4	3122,6	4 743 645,16	4 743 645,16	0,00	0,00	0,00	2018	31.12.2018
313	г. Иркутск, Зеленый мкр., д. 17	32587	РО	1986	0	Панельные	9	2	6119,6	4114,9	4 743 763,16	4 743 763,16	0,00	0,00	0,00	2018	31.12.2018
314	г. Иркутск, Зеленый мкр., д. 18	32588	РО	1986	0	Кирпичные	9	2	3784,4	3155,6	4 743 538,96	4 743 538,96	0,00	0,00	0,00	2018	31.12.2018
315	г. Иркутск, Зеленый мкр., д. 19	32589	РО	1986	0	Панельные	9	2	6176	4146,5	4 743 782,04	4 743 782,04	0,00	0,00	0,00	2018	31.12.2018
316	г. Иркутск, Зеленый мкр., д. 26	32596	РО	1988	0	Панельные	9	2	6177,3	4105,9	4 743 843,40	4 743 843,40	0,00	0,00	0,00	2018	31.12.2018
317	г. Иркутск, Зеленый мкр., д. 27	32597	РО	1988	0	Панельные	9	2	6217,7	4140,6	4 744 046,36	4 744 046,36	0,00	0,00	0,00	2018	31.12.2018
318	г. Иркутск, Зеленый мкр., д. 28	32598	РО	1989	0	Панельные	9	2	6236	4133,7	4 744 114,80	4 744 114,80	0,00	0,00	0,00	2018	31.12.2018
319	г. Иркутск, Зеленый мкр., д. 29	32599	РО	1986	0	Кирпичные	9	2	3836,9	3213,5	4 744 114,80	4 744 114,80	0,00	0,00	0,00	2018	31.12.2018
320	г. Иркутск, Зеленый мкр., д. 30	32600	РО	1989	0	Панельные	9	2	6194,9	4121,6	8 376 249,46	8 376 249,46	0,00	0,00	0,00	2018	31.12.2018
321	г. Иркутск, Зеленый мкр., д. 31	32601	РО	1989	0	Панельные	9	2	6210,7	4113,8	4 743 819,80	4 743 819,80	0,00	0,00	0,00	2018	31.12.2018
322	г. Иркутск, Кайская ул., д. 49	34874	РО	1959	0	Бревно (брус)	2	1	408,9	365,9	52 848,66	52 848,66	0,00	0,00	0,00	2018	31.12.2018
323	г. Иркутск, Кайская ул., д. 51	34875	РО	1957	0	Бревно (брус)	2	1	408,3	373,4	52 848,66	52 848,66	0,00	0,00	0,00	2018	31.12.2018
324	г. Иркутск, Кайская ул., д. 53	34876	РО	1957	0	Бревно (брус)	2	1	441,6	403,2	66 436,36	66 436,36	0,00	0,00	0,00	2018	31.12.2018
325	г. Иркутск, Кайская ул., д. 55	34878	РО	1965	0	Кирпичные	5	6	3955,6	2460,1	17 417 431,45	17 417 431,45	0,00	0,00	0,00	2018	31.12.2018
326	г. Иркутск, Карла Либкнехта ул., д. 22	34915	РО	1959	0	Кирпичные	3	1	900,52	648,92	2 314 618,67	2 314 618,67	0,00	0,00	0,00	2018	31.12.2018
327	г. Иркутск, Карла Либкнехта ул., д. 245	34970	РО	1961	0	Кирпичные	4	3	3048,5	1877,2	4 921 925,19	4 921 925,19	0,00	0,00	0,00	2018	31.12.2018
328	г. Иркутск, Карла Либкнехта ул., д. 249	34972	РО	1963	0	Панельные	5	3	4148	2590,9	449 849,75	449 849,75	0,00	0,00	0,00	2018	31.12.2018
329	г. Иркутск, Карла Маркса ул., д. 20	34979	РО	1972	0	Кирпичные	5	5	4714,4	4216,9	6 929 230,78	6 929 230,78	0,00	0,00	0,00	2018	31.12.2018
330	г. Иркутск, Киевская ул., д. 19	35013	РО	1963	0	Панельные	4	4	3307,2	3056,4	14 197 171,34	14 197 171,34	0,00	0,00	0,00	2018	31.12.2018
331	г. Иркутск, Коммунистическая ул., д. 60	35046	РО	1955	0	Кирпичные	3	3	1766,6	1551,2	526 693,86	526 693,86	0,00	0,00	0,00	2018	31.12.2018
332	г. Иркутск, Коммунистическая ул., д. 60А	35047	РО	1961	0	Кирпичные	4	3	2338,9	1452,5	11 164 064,01	11 164 064,01	0,00	0,00	0,00	2018	31.12.2018
333	г. Иркутск, Коммунистическая ул., д. 78	35057	РО	1965	0	Панельные	5	1	4633,2	2984,3	11 033 224,49	11 033 224,49	0,00	0,00	0,00	2018	31.12.2018
334	г. Иркутск, Красноказачья ул., д. 113	35130	РО	1960	0	Кирпичные	3	3	3015	1488,8	6 738 766,20	6 738 766,20	0,00	0,00	0,00	2018	31.12.2018
335	г. Иркутск, Красноказачья ул., д. 8а	35095	РО	1960	0	Кирпичные	4	6	5917,6	3409,6	9 919 732,06	9 919 732,06	0,00	0,00	0,00	2018	31.12.2018
336	г. Иркутск, Красных Мадьяр ул., д. 119	35186	РО	1955	0	Кирпичные	2	1	1073,2	770,9	2 470 618,02	2 470 618,02	0,00	0,00	0,00	2018	31.12.2018
337	г. Иркутск, Красных Мадьяр ул., д. 121	35188	РО	1955	0	Кирпичные	2	3	3389,4	1269,7	7 802 751,30	7 802 751,30	0,00	0,00	0,00	2018	31.12.2018
338	г. Иркутск, Красных Мадьяр ул., д. 130	35190	РО	1965	0	Кирпичные	5	3	4092,7	2459,3	404 230,02	404 230,02	0,00	0,00	0,00	2018	31.12.2018
339	г. Иркутск, Ленина ул., д. 15	35286	РО	1952	0	Кирпичные	4	3	2423,1	2174,4	6 582 631,83	6 582 631,83	0,00	0,00	0,00	2018	31.12.2018
340	г. Иркутск, Ленина ул., д. 17	35287	РО	1952	0	Кирпичные	4	2	2428,82	2297,32	4 682 212,09	4 682 212,09	0,00	0,00	0,00	2018	31.12.2018
341	г. Иркутск, Ленина ул., д. 24	35290	РО	1948	0	Кирпичные	4	3	3006,4	2708,9	7 087 219,72	7 087 219,72	0,00	0,00	0,00	2018	31.12.2018
342	г. Иркутск, Ленина ул., д. 32	35293	РО	1947	0	Кирпичные	3	1	1089,2	986,2	203 207,80	203 207,80	0,00	0,00	0,00	2018	31.12.2018
343	г. Иркутск, Ленина ул., д. 4	35281	РО	1957	0	Кирпичные	4	2	1991,3	1081,9	4 584 179,69	4 584 179,69	0,00	0,00	0,00	2018	31.12.2018
344	г. Иркутск, Ленина ул., д. 7	35283	РО	1917	0	Кирпичные	4	3	2105,1	1809,3	4 103 631,42	4 103 631,42	0,00	0,00	0,00	2018	31.12.2018
345	г. Иркутск, Лермонтова ул., д. 108	35353	РО	1956	0	Кирпичные	3	3	2969,5	1391,2	6 637 047,71	6 637 047,71	0,00	0,00	0,00	2018	31.12.2018
346	г. Иркутск, Лермонтова ул., д. 22	35314	РО	1964	0	Кирпичные	4	2	1722,4	1259,7	3 965 143,93	3 965 143,93	0,00	0,00	0,00	2018	31.12.2018
347	г. Иркутск, Лермонтова ул., д. 313б	35416	РО	1973	0	Панельные	9	1	1655,3	1655,3	1 418 211,91	1 418 211,91	0,00	0,00	0,00	2018	31.12.2018
348	г. Иркутск, Лермонтова ул., д. 313в	35417	РО	1973	0	Панельные	9	1	1654,2	1654,2	1 417 286,58	1 417 286,58	0,00	0,00	0,00	2018	31.12.2018
349	г. Иркутск, Лермонтова ул., д. 84	35344	РО	1963	0	Кирпичные	5	6	3444	2221,9	444 824,15	444 824,15	0,00	0,00	0,00	2018	31.12.2018
350	г. Иркутск, Лермонтова ул., д. 86	35345	РО	1963	0	Кирпичные	5	6	3444	2221,9	4 430 017,96	4 430 017,96	0,00	0,00	0,00	2018	31.12.2018
351	г. Иркутск, Лермонтова ул., д. 90	35347	РО	1963	0	Кирпичные	5	6	3444	2221,9	6 164 328,29	6 164 328,29	0,00	0,00	0,00	2018	31.12.2018
352	г. Иркутск, Лермонтова ул., д. 94	35349	РО	1963	0	Кирпичные	5	6	4109,1	2509,9	439 106,84	439 106,84	0,00	0,00	0,00	2018	31.12.2018
353	г. Иркутск, Лермонтова ул., д. 98	35351	РО	1962	0	Кирпичные	4	6	1989,6	1783	321 574,15	321 574,15	0,00	0,00	0,00	2018	31.12.2018
354	г. Иркутск, Литвинова ул., д. 2	35455	РО	1938	0	Кирпичные	5	5	5884	3598,9	21 408 493,68	21 408 493,68	0,00	0,00	0,00	2018	31.12.2018
355	г. Иркутск, Лыткина ул., д. 68	35516	РО	1959	0	Кирпичные	3	2	4861,5	936,3	9 476 891,42	9 476 891,42	0,00	0,00	0,00	2018	31.12.2018
356	г. Иркутск, Лыткина ул., д. 70	35517	РО	1961	0	Кирпичные	3	3	3037,7	1510,1	5 921 619,47	5 921 619,47	0,00	0,00	0,00	2018	31.12.2018
357	г. Иркутск, Лыткина ул., д. 72	35518	РО	1957	0	Кирпичные	3	1	1039,9	623,5	4 711 857,03	4 711 857,03	0,00	0,00	0,00	2018	31.12.2018
358	г. Иркутск, Лыткина ул., д. 73/3	35521	РО	1954	0	Кирпичные	2	2	1070,2	376	3 075 590,24	3 075 590,24	0,00	0,00	0,00	2018	31.12.2018
359	г. Иркутск, Лыткина ул., д. 74	35522	РО	1957	0	Кирпичные	3	1	1014,4	625,5	4 223 090,34	4 223 090,34	0,00	0,00	0,00	2018	31.12.2018
360	г. Иркутск, Лыткина ул., д. 76	35523	РО	1958	0	Кирпичные	3	1	614	374,6	1 578 215,69	1 578 215,69	0,00	0,00	0,00	2018	31.12.2018
361	г. Иркутск, Лыткина ул., д. 78	35525	РО	1957	0	Кирпичные	3	1	1013	627,5	4 248 149,28	4 248 149,28	0,00	0,00	0,00	2018	31.12.2018
362	г. Иркутск, Лыткина ул., д. 80	35526	РО	1957	0	Кирпичные	3	1	1009,3	618,5	4 365 971,81	4 365 971,81	0,00	0,00	0,00	2018	31.12.2018
363	г. Иркутск, Лыткина ул., д. 84	35534	РО	1962	0	Кирпичные	3	3	2996,6	1485,9	7 382 617,04	7 382 617,04	0,00	0,00	0,00	2018	31.12.2018
364	г. Иркутск, Мамина-Сибиряка ул., д. 25	35565	РО	1987	0	Панельные	9	4	11850,6	7776,4	9 498 316,24	9 498 316,24	0,00	0,00	0,00	2018	31.12.2018
365	г. Иркутск, Мамина-Сибиряка ул., д. 27	35566	РО	1988	0	Панельные	9	4	8677,62	5713,9	7 121 963,64	7 121 963,64	0,00	0,00	0,00	2018	31.12.2018
366	г. Иркутск, Мамина-Сибиряка ул., д. 29	35567	РО	1987	0	Панельные	9	4	15305,7	10161,1	11 876 034,10	11 876 034,10	0,00	0,00	0,00	2018	31.12.2018
367	г. Иркутск, Марата ул., д. 15/1	35576	РО	1963	0	Кирпичные	5	6	2633,88	2320,6	12 803 645,98	12 803 645,98	0,00	0,00	0,00	2018	31.12.2018
368	г. Иркутск, Марата ул., д. 70 (ОКН)	55668	РО	1917	0	Кирпичные	2	1	1191,21	1126,1	258 396,40	258396,4	0,00	0,00	0,00	2018	31.12.2018
369	г. Иркутск, Маяковского ул., д. 12	35635	РО	1957	0	Кирпичные	3	3	2586,7	2271,5	15 240 194,04	15 240 194,04	0,00	0,00	0,00	2018	31.12.2018
370	г. Иркутск, Маяковского ул., д. 15	35636	РО	1960	0	Кирпичные	4	2	2347,9	1344,5	3 935 841,77	3 935 841,77	0,00	0,00	0,00	2018	31.12.2018
371	г. Иркутск, Маяковского ул., д. 17	35637	РО	1957	0	Кирпичные	3	2	1335	1027,7	3 270 307,67	3 270 307,67	0,00	0,00	0,00	2018	31.12.2018
372	г. Иркутск, Маяковского ул., д. 19	35638	РО	1955	0	Кирпичные	3	3	2226,5	2226,5	15 612 945,81	15 612 945,81	0,00	0,00	0,00	2018	31.12.2018
373	г. Иркутск, Маяковского ул., д. 35	35639	РО	1933	0	Кирпичные	2	2	688,7	555,5	2 539 844,34	2 539 844,34	0,00	0,00	0,00	2018	31.12.2018
374	г. Иркутск, Маяковского ул., д. 4	35630	РО	1954	0	Бревно (брус)	2	2	637,5	586,8	2 351 024,78	2 351 024,78	0,00	0,00	0,00	2018	31.12.2018
375	г. Иркутск, Маяковского ул., д. 41	35641	РО	1932	0	Кирпичные	2	2	694	547,1	2 326 718,28	2 326 718,28	0,00	0,00	0,00	2018	31.12.2018
376	г. Иркутск, Маяковского ул., д. 43	35642	РО	1932	0	Бревно (брус)	2	2	746,7	695,2	2 753 741,49	2 753 741,49	0,00	0,00	0,00	2018	31.12.2018
377	г. Иркутск, Маяковского ул., д. 55	35646	РО	1957	0	Кирпичные	3	2	1325,7	1317,5	3 407 502,39	3 407 502,39	0,00	0,00	0,00	2018	31.12.2018
378	г. Иркутск, Маяковского ул., д. 63	35650	РО	1961	0	Кирпичные	3	2	932,8	932,8	190 695,36	190 695,36	0,00	0,00	0,00	2018	31.12.2018
379	г. Иркутск, Миронова ул., д. 2а/1	35676	РО	1958	0	Бревно (брус)	2	1	460	425,9	72 614,84	72 614,84	0,00	0,00	0,00	2018	31.12.2018
380	г. Иркутск, Можайского ул., д. 1	35687	РО	1951	0	Бревно (брус)	2	1	1191,3	661,8	57 143,86	57 143,86	0,00	0,00	0,00	2018	31.12.2018
381	г. Иркутск, Можайского ул., д. 5	35690	РО	1951	0	Бревно (брус)	2	1	1032,2	563,9	58 583,46	58 583,46	0,00	0,00	0,00	2018	31.12.2018
382	г. Иркутск, МОПРА пер., д. 6	33172	РО	1930	0	Кирпичные	4	1	2634,4	1889,1	514 815,12	514 815,12	0,00	0,00	0,00	2018	31.12.2018
383	г. Иркутск, Муравьева ул., д. 12	35706	РО	1954	0	Кирпичные	3	2	1328,6	935	2 969 549,64	2 969 549,64	0,00	0,00	0,00	2018	31.12.2018
384	г. Иркутск, Муравьева ул., д. 16	35708	РО	1954	0	Кирпичные	3	2	1329,8	936,5	3 061 337,90	3 061 337,90	0,00	0,00	0,00	2018	31.12.2018
385	г. Иркутск, Муравьева ул., д. 23	35712	РО	1954	0	Кирпичные	3	2	1337,9	941,2	2 990 335,89	2 990 335,89	0,00	0,00	0,00	2018	31.12.2018
386	г. Иркутск, Нестерова ул., д. 20	35832	РО	1938	0	Бревно (брус)	2	2	719,4	499,4	2 411 874,83	2 411 874,83	0,00	0,00	0,00	2018	31.12.2018
387	г. Иркутск, Николаева ул., д. 4А	35846	РО	1955	0	Кирпичные	2	1	993,7	427,5	858 273,60	858 273,60	0,00	0,00	0,00	2018	31.12.2018
388	г. Иркутск, Новаторов ул., д. 16	35853	РО	1938	0	Кирпичные	4	2	2103,9	1516,9	5 715 492,47	5 715 492,47	0,00	0,00	0,00	2018	31.12.2018
389	г. Иркутск, Новаторов ул., д. 18	35854	РО	1941	0	Кирпичные	4	4	4154,3	3052,3	8 356 707,09	8 356 707,09	0,00	0,00	0,00	2018	31.12.2018
390	г. Иркутск, Новаторов ул., д. 22	35856	РО	1938	0	Кирпичные	4	7	4920,8	3228,1	9 043 793,16	9 043 793,16	0,00	0,00	0,00	2018	31.12.2018

391	г. Иркутск, Новаторов ул., д. 24Б	35858	РО	1965	0	Кирпичные	5	3	3202,1	2479	15 643 595,38	15 643 595,38	0,00	0,00	0,00	2018	31.12.2018
392	г. Иркутск, Новаторов ул., д. 24В	35859	РО	1965	0	Кирпичные	5	3	3243,7	2534,8	11 841 602,61	11 841 602,61	0,00	0,00	0,00	2018	31.12.2018
393	г. Иркутск, Новаторов ул., д. 7	35851	РО	1938	0	Кирпичные	4	6	4419,1	3180,2	7 498 238,67	7 498 238,67	0,00	0,00	0,00	2018	31.12.2018
394	г. Иркутск, Новаторов ул., д. 9	35852	РО	1937	0	Кирпичные	4	3	2410,7	1761,9	14 623 853,58	14 623 853,58	0,00	0,00	0,00	2018	31.12.2018
395	г. Иркутск, Омулевского ул., д. 2	35882	РО	1960	0	Кирпичные	4	3	3555,4	1988,3	5 959 952,57	5 959 952,57	0,00	0,00	0,00	2018	31.12.2018
396	г. Иркутск, Омулевского ул., д. 4	35884	РО	1960	0	Кирпичные	4	3	3527,1	1957,3	5 912 546,52	5 912 546,52	0,00	0,00	0,00	2018	31.12.2018
397	г. Иркутск, Панфилова ул., д. 5	35901	РО	1958	0	Бревно (брус)	2	1	422,3	382,3	1 628 183,14	1 628 183,14	0,00	0,00	0,00	2018	31.12.2018
398	г. Иркутск, Партизанская ул., д. 105А	35921	РО	1961	0	Панельные	5	3	4136,6	2577,4	9 804 546,16	9 804 546,16	0,00	0,00	0,00	2018	31.12.2018
399	г. Иркутск, Партизанская ул., д. 107А	35923	РО	1961	0	Панельные	5	3	4110,9	2561,7	9 743 632,16	9 743 632,16	0,00	0,00	0,00	2018	31.12.2018
400	г. Иркутск, Партизанская ул., д. 109	35924	РО	1961	0	Панельные	5	3	4453,4	2878,9	8 681 351,08	8 681 351,08	0,00	0,00	0,00	2018	31.12.2018
401	г. Иркутск, Партизанская ул., д. 109А	35925	РО	1961	0	Панельные	5	3	4122,1	2555,9	4 288 187,65	4 288 187,65	0,00	0,00	0,00	2018	31.12.2018
402	г. Иркутск, Партизанская ул., д. 111	35926	РО	1986	0	Панельные	9	3	9249,9	6188,4	32 151 655,62	32 151 655,62	0,00	0,00	0,00	2018	31.12.2018
403	г. Иркутск, Первомайский мкр., д. 13а	32657	РО	1986	0	Панельные	9	1	18648,9	12220,6	13 893 927,80	13 893 927,80	0,00	0,00	0,00	2018	31.12.2018
404	г. Иркутск, Первомайский мкр., д. 48	32708	РО	1979	0	Панельные	9	1	3125,7	2088,6	2 328 729,85	2 328 729,85	0,00	0,00	0,00	2018	31.12.2018
405	г. Иркутск, Первомайский мкр., д. 51	32711	РО	1980	0	Панельные	9	1	3104	2089	2 312 570,22	2 312 570,22	0,00	0,00	0,00	2018	31.12.2018
406	г. Иркутск, Первомайский мкр., д. 53	32713	РО	1980	0	Панельные	9	1	3106,9	2095,8	2 314 715,90	2 314 715,90	0,00	0,00	0,00	2018	31.12.2018
407	г. Иркутск, Первомайский мкр., д. 62	32719	РО	1981	0	Панельные	9	1	5562,6	3607,8	12 805 683,71	12 805 683,71	0,00	0,00	0,00	2018	31.12.2018
408	г. Иркутск, Первомайский мкр., д. 80	32735	РО	1989	0	Панельные	9	1	6073,2	4075,2	4 750 739,32	4 750 739,32	0,00	0,00	0,00	2018	31.12.2018
409	г. Иркутск, Пионерский пер., д. 1А (ОКН)	33175	РО	1917	0	Бревно (брус)	2	1	285,27	256,6	56 603,82	56 603,82	0,00	0,00	0,00	2018	31.12.2018
410	г. Иркутск, Пионерский пер., д. 4 (ОКН)	33177	РО	1917	0	Бревно (брус)	2	1	334,19	299,7	66 817,50	66 817,50	0,00	0,00	0,00	2018	31.12.2018
411	г. Иркутск, Пионерский пер., д. 4А	33178	РО	1962	0	Кирпичные	5	2	1960,2	1800	2 628 722,29	2 628 722,29	0,00	0,00	0,00	2018	31.12.2018
412	г. Иркутск, Пискунова ул., д. 130в	35970	РО	1963	0	Панельные	4	3	2523,6	2257,4	8 416 130,34	8 416 130,34	0,00	0,00	0,00	2018	31.12.2018
413	г. Иркутск, Пискунова ул., д. 44	35949	РО	1989	0	Кирпичные	5	3	6724,4	2435,6	21 633 292,18	21 633 292,18	0,00	0,00	0,00	2018	31.12.2018
414	г. Иркутск, Полярная ул., д. 106	36075	РО	1962	0	Кирпичные	5	5	5719,9	4354,6	7 670 660,45	7 670 660,45	0,00	0,00	0,00	2018	31.12.2018
415	г. Иркутск, Постышева б-р., д. 1	32343	РО	1965	0	Панельные	5	3	4056,04	2570,8	9 613 603,29	9 613 603,29	0,00	0,00	0,00	2018	31.12.2018
416	г. Иркутск, Постышева б-р., д. 13	32358	РО	1964	0	Кирпичные	4	2	1789,45	1267,5	2 999 656,17	2 999 656,17	0,00	0,00	0,00	2018	31.12.2018
417	г. Иркутск, Постышева б-р., д. 15	32360	РО	1964	0	Панельные	5	3	4036,72	2584,1	9 567 811,15	9 567 811,15	0,00	0,00	0,00	2018	31.12.2018
418	г. Иркутск, Постышева б-р., д. 17	32362	РО	1964	0	Кирпичные	4	2	1695,27	1191,4	2 841 814,82	2 841 814,82	0,00	0,00	0,00	2018	31.12.2018
419	г. Иркутск, Постышева б-р., д. 21	32367	РО	1965	0	Кирпичные	4	2	2127,2	1245,3	3 565 846,63	3 565 846,63	0,00	0,00	0,00	2018	31.12.2018
420	г. Иркутск, Постышева б-р., д. 23	32368	РО	1965	0	Кирпичные	4	2	2141,1	1257	4 929 034,88	4 929 034,88	0,00	0,00	0,00	2018	31.12.2018
421	г. Иркутск, Постышева б-р., д. 25	32369	РО	1964	0	Кирпичные	4	2	2147,9	1259,8	3 600 579,77	3 600 579,77	0,00	0,00	0,00	2018	31.12.2018
422	г. Иркутск, Постышева б-р., д. 27	32370	РО	1964	0	Кирпичные	4	2	2156,9	1263,1	3 615 666,56	3 615 666,56	0,00	0,00	0,00	2018	31.12.2018
423	г. Иркутск, Постышева б-р., д. 4	32346	РО	1965	0	Панельные	5	6	8105,6	5108	10 869 998,67	10 869 998,67	0,00	0,00	0,00	2018	31.12.2018
424	г. Иркутск, Постышева б-р., д. 9	32352	РО	1964	0	Кирпичные	4	2	2131,8	1246,9	3 573 557,66	3 573 557,66	0,00	0,00	0,00	2018	31.12.2018
425	г. Иркутск, Пролетарская ул., д. 11	36145	РО	1951	0	Кирпичные	5	2	3350,4	2739	4 493 047,22	4 493 047,22	0,00	0,00	0,00	2018	31.12.2018
426	г. Иркутск, Пролетарская ул., д. 3А (ОКН)	36142	РО	1917	0	Бревно (брус)	2	1	600,6	561,9	161 145,52	161 145,52	0,00	0,00	0,00	2018	31.12.2018
427	г. Иркутск, Пролетарская ул., д. 9 (ОКН)	36144	РО	1917	0	Кирпичные	3	2	1272,2	1146,3	225 392,98	225 392,98	0,00	0,00	0,00	2018	31.12.2018
428	г. Иркутск, Просвещения ул., д. 21	36148	РО	1960	0	Крупноблочные силикат	2	8	715,9	638,7	618 333,57	618 333,57	0,00	0,00	0,00	2018	31.12.2018
429	г. Иркутск, Просвещения ул., д. 28	36153	РО	1964	0	Кирпичные	4	3	2804,47	1995,07	9 422 243,83	9 422 243,83	0,00	0,00	0,00	2018	31.12.2018
430	г. Иркутск, Просвещения ул., д. 30	36154	РО	1964	0	Панельные	4	3	3132,6	2269,7	7 406 406,18	7 406 406,18	0,00	0,00	0,00	2018	31.12.2018
431	г. Иркутск, Просвещения ул., д. 34	36156	РО	1965	0	Панельные	4	3	4039,3	2436,3	6 771 152,51	6 771 152,51	0,00	0,00	0,00	2018	31.12.2018
432	г. Иркутск, Профсоюзная ул., д. 4	36160	РО	1963	0	Кирпичные	4	2	1264,1	772,1	228 599,04	228 599,04	0,00	0,00	0,00	2018	31.12.2018
433	г. Иркутск, Пулковский пер., д. 21	33200	РО	1961	0	Кирпичные	5	3	3374,5	2482,3	433 453,28	433 453,28	0,00	0,00	0,00	2018	31.12.2018
434	г. Иркутск, Пулковский пер., д. 23	33202	РО	1936	0	Крупноблочные силикат	2	4	905,6	784,4	4 671 875,89	4 671 875,89	0,00	0,00	0,00	2018	31.12.2018
435	г. Иркутск, Пулковский пер., д. 24а	33203	РО	1961	0	Кирпичные	5	3	3155,8	2450,8	6 957 791,08	6 957 791,08	0,00	0,00	0,00	2018	31.12.2018
436	г. Иркутск, Пулковский пер., д. 26	33205	РО	1937	0	Крупноблочные силикат	2	4	944,5	826,7	5 622 670,55	5 622 670,55	0,00	0,00	0,00	2018	31.12.2018
437	г. Иркутск, Пушкина ул., д. 15	36189	РО	1936	0	Бревно (брус)	2	2	431,4	316,8	1 663 268,30	1 663 268,30	0,00	0,00	0,00	2018	31.12.2018
438	г. Иркутск, Пушкина ул., д. 2	36184	РО	1961	0	Кирпичные	5	2	1551,9	1551,9	5 965 983,45	5 965 983,45	0,00	0,00	0,00	2018	31.12.2018
439	г. Иркутск, Пушкина ул., д. 6	36186	РО	1964	0	Кирпичные	4	2	1278,9	845,9	2 143 866,38	2 143 866,38	0,00	0,00	0,00	2018	31.12.2018
440	г. Иркутск, Рабочая ул., д. 1	36198	РО	1935	0	Кирпичные	4	3	1774,3	1620,6	6 324 851,13	6 324 851,13	0,00	0,00	0,00	2018	31.12.2018
441	г. Иркутск, Рабочая ул., д. 4 (ОКН)	36200	РО	1917	0	Бревно (брус)	2	1	347,99	311,5	50 032,00	50 032,00	0,00	0,00	0,00	2018	31.12.2018
442	г. Иркутск, Розы Люксембург ул., д. 13Б	36291	РО	1965	0	Кирпичные	4	3	3684,7	2124,5	6 176 732,98	6 176 732,98	0,00	0,00	0,00	2018	31.12.2018
443	г. Иркутск, Розы Люксембург ул., д. 160	36338	РО	1961	0	Кирпичные	3	3	1589,7	1462,9	3 553 106,68	3 553 106,68	0,00	0,00	0,00	2018	31.12.2018
444	г. Иркутск, Розы Люксембург ул., д. 203	36347	РО	1962	0	Кирпичные	4	3	3928,1	2357,3	6 584 746,83	6 584 746,83	0,00	0,00	0,00	2018	31.12.2018
445	г. Иркутск, Розы Люксембург ул., д. 215Б	36351	РО	1985	0	Панельные	9	2	5257,6	4015,1	4 759 476,04	4 759 476,04	0,00	0,00	0,00	2018	31.12.2018
446	г. Иркутск, Розы Люксембург ул., д. 219А	36355	РО	1971	0	Кирпичные	9	1	3283,1	2373	2 437 785,96	2 437 785,96	0,00	0,00	0,00	2018	31.12.2018
447	г. Иркутск, Розы Люксембург ул., д. 223А	36358	РО	1972	0	Кирпичные	9	1	3651,7	2741,6	2 437 525,18	2 437 525,18	0,00	0,00	0,00	2018	31.12.2018
448	г. Иркутск, Розы Люксембург ул., д. 227	36360	РО	1963	0	Панельные	5	3	4296,3	2734,3	5 761 544,52	5 761 544,52	0,00	0,00	0,00	2018	31.12.2018
449	г. Иркутск, Розы Люксембург ул., д. 229	36361	РО	1963	2012	Панельные	5	6	5154,5	5336,4	17 997 954,77	17 997 954,77	0,00	0,00	0,00	2018	31.12.2018
450	г. Иркутск, Розы Люксембург ул., д. 235	36364	РО	1963	0	Панельные	5	4	5709,1	3575,9	7 656 177,14	7 656 177,14	0,00	0,00	0,00	2018	31.12.2018
451	г. Иркутск, Розы Люксембург ул., д. 237	36365	РО	1963	0	Панельные	5	4	5749,1	3626,3	7 709 819,06	7 709 819,06	0,00	0,00	0,00	2018	31.12.2018
452	г. Иркутск, Розы Люксембург ул., д. 239	36366	РО	1964	0	Панельные	5	4	5835,8	3692	13 890 044,20	13 890 044,20	0,00	0,00	0,00	2018	31.12.2018
453	г. Иркутск, Розы Люксембург ул., д. 253	36370	РО	1964	0	Панельные	5	3	4205,1	2639,6	15 019 133,10	15 019 133,10	0,00	0,00	0,00	2018	31.12.2018
454	г. Иркутск, Розы Люксембург ул., д. 257	36372	РО	1964	0	Панельные	5	6	8349,7	5200,7	11 197 348,48	11 197 348,48	0,00	0,00	0,00	2018	31.12.2018
455	г. Иркутск, Розы Люксембург ул., д. 267	36377	РО	1965	0	Панельные	5	3	4265,9	2676,9	5 720 776,66	5 720 776,66	0,00	0,00	0,00	2018	31.12.2018
456	г. Иркутск, Розы Люксембург ул., д. 269	36378	РО	1965	0	Панельные	5	3	4200,7	2593,9	5 633 340,33	5 633 340,33	0,00	0,00	0,00	2018	31.12.2018
457	г. Иркутск, Розы Люксембург ул., д. 293	36391	РО	1980	0	Панельные	9	12	33869,2	26089,2	14 248 529,28	14 248 529,28	0,00	0,00	0,00	2018	31.12.2018
458	г. Иркутск, Розы Люксембург ул., д. 351	36421	РО	1989	0	Панельные	9	4	12419,9	8590,8	9 499 382,96	9 499 382,96	0,00	0,00	0,00	2018	31.12.2018
459	г. Иркутск, Розы Люксембург ул., д. 5	36277	РО	1954	0	Кирпичные	2	1	1008,9	672,6	3 382 458,32	3 382 458,32	0,00	0,00	0,00	2018	31.12.2018
460	г. Иркутск, Розы Люксембург ул., д. 62	36307	РО	1963	0	Кирпичные	4	3	2221,3	2043,2	5 113 663,61	5 113 663,61	0,00	0,00	0,00	2018	31.12.2018
461	г. Иркутск, Розы Люксембург ул., д. 64	36308	РО	1963	0	Панельные	4	3	3711,6	2179,4	3 861 147,78	3 861 147,78	0,00	0,00	0,00	2018	31.12.2018
462	г. Иркутск, Розы Люксембург ул., д. 76	36313	РО	1954	0	Кирпичные	2	1	526,61	483,6	1 942 109,07	1 942 109,07	0,00	0,00	0,00	2018	31.12.2018
463	г. Иркутск, Розы Люксембург ул., д. 90	36320	РО	1954	0	Кирпичные	2	1	562,3	516,1	2 073 696,05	2 073 696,05	0,00	0,00	0,00	2018	31.12.2018
464	г. Иркутск, Российская ул., д. 21	36433	РО	1917	0	Бревно (брус)	2	1	375,39	336	1 447 359,58	1 447 359,58	0,00	0,00	0,00	2018	31.12.2018
465	г. Иркутск, Российская ул., д. 23 (ОКН)	36434	РО	1936	0	Кирпичные	3	2	1259,5	1194,6	360 334,24	360 334,24	0,00	0,00	0,00	2018	31.12.2018
466	г. Иркутск, Румянцева ул., д. 53	36451	РО	1961	0	Бревно (брус)	2	1	420,5	381,7	363 192,16	363 192,16	0,00	0,00	0,00	2018	31.12.2018
467	г. Иркутск, Рябикова б-р., д. 1В	32376	РО	1986	0	Панельные	9	2	5102,3	4108,2	4 747 201,68	4 747 201,68	0,00	0,00	0,00	2018	31.12.2018
468	г. Иркутск, Рябикова б-р., д. 2	32380	РО	1968	0	Кирпичные	10	1	4197,8	3262	12 922 194,53	12 922 194,53	0,00	0,00	0,00	2018	31.12.2018
469	г. Иркутск, Рябикова б-р., д. 20А	32422	РО	1985	0	Панельные	9	1	28246,1	24607,2	2 369 691,50	2 369 691,50	0,00	0,00	0,00	2018	31.12.2018
470	г. Иркутск, Рябикова б-р., д. 22А	32426	РО	1986	0	Панельные	9	12	34219,3	23013,7	11 872 258,10	11 872 258,10	0,00	0,00	0,00	2018	31.12.2018
471	г. Иркутск, Саянский пер., д. 5А	33213	РО	1955	0	Бревно (брус)	2	2	465,4	321,3	587 247,31	587 247,31	0,00	0,00	0,00	2018	31.12.2018
472	г. Иркутск, Саянский пер., д. 5Б	33214	РО	1955	0	Бревно (брус)	2	2	464	318,2	1 068 176,26	1 068 176,26	0,00	0,00	0,00	2018	31.12.2018
473	г. Иркутск, Саянский пер., д. 5В	33215	РО	1955	0	Бревно (брус)	2	2	477,2	323,3	1 839 850,80	1 839 850,80	0,00	0,00	0,00	2018	31.12.2018
474	г. Иркутск, Свердлова ул., д. 24	36483	РО	1936	0	Кирпичные	4	4	2221	2001,6	3 723 084,51	3 723 084,51	0,00	0,00	0,00	2018	31.12.2018
475	г. Иркутск, Свердлова ул., д. 25 (ОКН)	36484	РО	1917	0	Бревно (брус)	2	1	350,9	309,9	109 858,00	109 858,00	0,00	0,00	0,00	2018	31.12.2018
476	г. Иркутск, Седова ул., д. 95	36521	РО	1965	0	Панельные	5	3	4117,4	2554,3	6 902 038,79	6 902 038,79	0,00	0,00	0,00	2018	31.12.2018
477	г. Иркутск, Сибирских Партизан ул., д. 11	36568	РО	1963	0	Панельные	5	4	4732,6	3533,9	10 894 937,39	10 894 937,39	0,00	0,00	0,00	2018	31.12.2018
478	г. Иркутск, Сибирских Партизан ул., д. 11а	36569	РО	1963	0	Панельные	5	4	4747,5	3547,8	6 366 625,38	6 366 625,38	0,00	0,00	0,00	2018	31.12.2018
479	г. Иркутск, Сибирских Партизан ул., д. 13	36572	РО	1959	0	Кирпичные	4	3	2819,6	1972,4	4 726 523,68	4 726 523,68	0,00	0,00	0,00	2018	31.12.2018
480	г. Иркутск, Сибирских Партизан ул., д. 14	36573	РО	1960	0	Кирпичные	4	3	2794,7	1951,8	10 894 937,39	10 894 937,39	0,00	0,00	0,00	2018	31.12.2018
481	г. Иркутск, Сибирских Партизан ул., д. 16	36574	РО	1955	0	Кирпичные	4	6	7056,2	4890,9	16 244 106,25	16 244 106,25	0,00	0,00	0,00	2018	31.12.2018
482	г. Иркутск, Сибирских Партизан ул., д. 20	36577	РО	1956	0	Кирпичные	4	12	12783,6	9681,9	21 429 276,52	21 429 276,52	0,00	0,00	0,00	2018	31.12.2018
483	г. Иркутск, Сибирских Партизан ул., д. 20а	36578	РО	1956	0	Кирпичные	2	1	572,5	526,7	1 919 374,95	1 919 374,95	0,00	0,00	0,00	2018	31.12.2018
484	г. Иркутск, Сибирских Партизан ул., д. 21	36579	РО	1959	0	Кирпичные	4	3	2789,9	1949,8	6 422 639,95	6 422 639,95	0,00	0,00	0,00	2018	31.12.2018
485	г. Иркутск, Сибирских Партизан ул., д. 3	36558	РО	1961	0	Панельные	5	4	5763,9	3641,1	13 269 097,24	13 269 097,24	0,00	0,00	0,00	2018	31.12.2018
486	г. Иркутск, Сибирских Партизан ул., д. 3а	36559	РО	1963	0	Кирпичные	4	3	2816,9	1970,7	4 722 031,16	4 722 031,16	0,00	0,00	0,00	2018	31.12.2018
487	г. Иркутск, Сибирских Партизан ул., д. 4	36560	РО	1939	0	Кирпичные	4	7	6365,3	4824,2	14 653 582,59	14 653 582,59	0,00	0,00	0,00	2018	31.12.2018
488	г. Иркутск, Сибирских Партизан ул., д. 5	36561	РО	1963	0	Панельные	5	4	5817,6	3710,4	7 801 680,85	7 801 680,85	0,00	0,00	0,00	2018	31.12.2018
489	г. Иркутск, Сибирских Партизан ул., д. 6	36562	РО	1959	0	Кирпичные	4	3	2816,2	1967,2	4 720 824,22	4 720 824,22	0,00	0,00	0,00	2018	31.12.2018
490	г. Иркутск, Сибирских Партизан ул., д. 7	36563	РО	1963	0	Панельные	5	4	5885,8	3755,6	15 069 311,07	15 069 311,07	0,00	0,00	0,00	2018	31.12.2018
491	г. Иркутск, Сибирских Партизан ул., д. 9	36565	РО	1962	0	Панельные	5	4	4787,8	3537,6	6 420 669,62	6 420 669,62	0,00	0,00	0,00	2018	31.12.2018
492	г. Иркутск, Снежный пер., д. 1	33216	РО	1917	0	Бревно (брус)	1	1	565,91	526,91	1 103 171,38	1 103 171,38	0,00	0,00	0,00	2018	31.12.2018

493	г. Иркутск, Советская ул., д. 121 (ОКН)	36637	РО	1933	0	Кирпичные	2	4	1289,48	1084,08	467 133,68	467 133,68	0,00	0,00	0,00	2018	31.12.2018
494	г. Иркутск, Советская ул., д. 124д	36647	РО	1954	0	Бревно (брус)	2	2	1333	825,2	10 931 158,24	10 931 158,24	0,00	0,00	0,00	2018	31.12.2018
495	г. Иркутск, Советская ул., д. 127	36649	РО	1958	0	Кирпичные	4	4	4371,1	2830,5	301 016,82	301 016,82	0,00	0,00	0,00	2018	31.12.2018
496	г. Иркутск, Советская ул., д. 138	36657	РО	1961	0	Кирпичные	4	3	3593,7	2002,1	426 287,64	426 287,64	0,00	0,00	0,00	2018	31.12.2018
497	г. Иркутск, Советская ул., д. 176/159	36667	РО	1961	0	Кирпичные	4	3	2690,4	2172,6	4 509 944,42	4 509 944,42	0,00	0,00	0,00	2018	31.12.2018
498	г. Иркутск, Советская ул., д. 176/160	36668	РО	1961	0	Кирпичные	4	3	2690,9	2010,4	4 510 816,10	4 510 816,10	0,00	0,00	0,00	2018	31.12.2018
499	г. Иркутск, Советская ул., д. 180	36695	РО	1960	0	Панельные	4	3	2695,4	2019,3	386 887,89	386 887,89	0,00	0,00	0,00	2018	31.12.2018
500	г. Иркутск, Советская ул., д. 188	36700	РО	1963	0	Кирпичные	4	3	3547,2	1982,4	5 946 206,83	5 946 206,83	0,00	0,00	0,00	2018	31.12.2018
501	г. Иркутск, Советская ул., д. 63	36607	РО	1962	0	Кирпичные	4	3	2899,1	1500,7	6 674 029,71	6 674 029,71	0,00	0,00	0,00	2018	31.12.2018
502	г. Иркутск, Советская ул., д. 71	36612	РО	1962	0	Кирпичные	4	4	3860,8	2527,5	21 985 916,74	21 985 916,74	0,00	0,00	0,00	2018	31.12.2018
503	г. Иркутск, Советская ул., д. 75	36617	РО	1963	0	Кирпичные	4	3	3396,4	1992,7	8 567 970,66	8 567 970,66	0,00	0,00	0,00	2018	31.12.2018
504	г. Иркутск, Советская ул., д. 96	36627	РО	1988	0	Панельные	9	9	35640,3	17287,7	2 374 776,12	2 374 776,12	0,00	0,00	0,00	2018	31.12.2018
505	г. Иркутск, Софьи Перовской ул., д. 41А	36702	РО	1917	0	Бревно (брус)	2	1	378,51	334,51	1 459 388,78	1 459 388,78	0,00	0,00	0,00	2018	31.12.2018
506	г. Иркутск, Спортивный пер., д. 9	33217	РО	1956	0	Кирпичные	4	3	3363,4	2145,1	7 742 896,59	7 742 896,59	0,00	0,00	0,00	2018	31.12.2018
507	г. Иркутск, Степана Разина ул., д. 13 (ОКН)	36733	РО	1917	0	Бревно (брус)	2	1	327,4	327,4	102 131,36	102 131,36	0,00	0,00	0,00	2018	31.12.2018
508	г. Иркутск, Степана Разина ул., д. 15 (ОКН)	36734	РО	1917	0	Бревно (брус)	2	2	287,58	254,8	86 967,18	86 967,18	0,00	0,00	0,00	2018	31.12.2018
509	г. Иркутск, Сударева пер., д. 3	33218	РО	1958	0	Кирпичные	4	2	2235,8	1193,7	3 609 788,53	3 609 788,53	0,00	0,00	0,00	2018	31.12.2018
510	г. Иркутск, Сурикова ул., д. 11 (ОКН)	36743	РО	1934	0	Кирпичные	3	1	743,3	663,4	37 939,36	37 939,36	0,00	0,00	0,00	2018	31.12.2018
511	г. Иркутск, Сурикова ул., д. 13 (ОКН)	36744	РО	1917	0	Бревно (брус)	2	1	364,9	329,8	89 235,14	89 235,14	0,00	0,00	0,00	2018	31.12.2018
512	г. Иркутск, Сурикова ул., д. 24 (ОКН)	36750	РО	1917	0	Кирпичные	2	1	427,2	394,2	141 759,30	141 759,30	0,00	0,00	0,00	2018	31.12.2018
513	г. Иркутск, Сурнова ул., д. 22/2	36752	РО	1892	0	Бревно (брус)	2	1	618,92	545,3	2 386 254,10	2 386 254,10	0,00	0,00	0,00	2018	31.12.2018
514	г. Иркутск, Сурнова ул., д. 28	36754	РО	1917	0	Кирпичные	2	1	206,8	182,2	797 320,09	797 320,09	0,00	0,00	0,00	2018	31.12.2018
515	г. Иркутск, Сухэ-Батора ул., д. 13	36759	РО	1952	0	Кирпичные	3	3	2319,5	2171,9	5 682 030,97	5 682 030,97	0,00	0,00	0,00	2018	31.12.2018
516	г. Иркутск, Терешковой ул., д. 25	36789	РО	1986	0	Панельные	9	2	4058,8	2444,3	2 374 949,58	2 374 949,58	0,00	0,00	0,00	2018	31.12.2018
517	г. Иркутск, Тимирязева ул., д. 24 (ОКН)	36802	РО	1917	0	Кирпичные. каменные	2	2	1030,6	806,3	350 834,06	350 834,06	0,00	0,00	0,00	2018	31.12.2018
518	г. Иркутск, Тимирязева ул., д. 30 (ОКН)	36804	РО	1917	0	Кирпичные	2	1	434,87	388,4	68 024,64	68 024,64	0,00	0,00	0,00	2018	31.12.2018
519	г. Иркутск, Тимирязева ул., д. 37 (ОКН)	36805	РО	1917	0	Бревно (брус)	2	1	850,5	754,6	297 793,06	297 793,06	0,00	0,00	0,00	2018	31.12.2018
520	г. Иркутск, Трилиссера ул., д. 110	36845	РО	1988	0	Панельные	9	2	5313,3	3619,1	4 750 852,60	4 750 852,60	0,00	0,00	0,00	2018	31.12.2018
521	г. Иркутск, Трудовая ул., д. 25	36859	РО	1983	0	Панельные	9	4	12665,4	8330,5	3 769 133,23	3 769 133,23	0,00	0,00	0,00	2018	31.12.2018
522	г. Иркутск, Ударника ул., д. 10 (ОКН)	36911	РО	1923	0	Кирпичные	2	3	422,4	338,4	328 246,50	328 246,50	0,00	0,00	0,00	2018	31.12.2018
523	г. Иркутск, Украинская ул., д. 1	36912	РО	1938	0	Кирпичные	4	7	5896,8	4790,7	9 884 864,81	9 884 864,81	0,00	0,00	0,00	2018	31.12.2018
524	г. Иркутск, Украинская ул., д. 13	36924	РО	1954	0	Кирпичные	3	3	2616,4	1778,3	8 257 992,99	8 257 992,99	0,00	0,00	0,00	2018	31.12.2018
525	г. Иркутск, Украинская ул., д. 17	36928	РО	1950	0	Крупноблочные силикат	2	1	582,2	538,6	1 383 532,18	1 383 532,18	0,00	0,00	0,00	2018	31.12.2018
526	г. Иркутск, Украинская ул., д. 19	36929	РО	1950	0	Крупноблочные силикат	2	1	588,3	543,2	1 971 340,56	1 971 340,56	0,00	0,00	0,00	2018	31.12.2018
527	г. Иркутск, Украинская ул., д. 2	36914	РО	1951	0	Кирпичные	2	2	821,9	745,1	2 755 518,38	2 755 518,38	0,00	0,00	0,00	2018	31.12.2018
528	г. Иркутск, Украинская ул., д. 23	36931	РО	1953	0	Крупноблочные силикат	2	3	1584,2	1445,7	7 986 519,31	7 986 519,31	0,00	0,00	0,00	2018	31.12.2018
529	г. Иркутск, Украинская ул., д. 5	36917	РО	1962	0	Кирпичные	5	3	3349,7	2473,5	4 492 108,48	4 492 108,48	0,00	0,00	0,00	2018	31.12.2018
530	г. Иркутск, Украинская ул., д. 7	36918	РО	1954	0	Крупноблочные силикат	2	2	820,6	747,7	2 751 159,97	2 751 159,97	0,00	0,00	0,00	2018	31.12.2018
531	г. Иркутск, Университетский мкр., д. 10	32876	РО	1988	0	Панельные	9	2	5803,7	4027	4 749 627,76	4 749 627,76	0,00	0,00	0,00	2018	31.12.2018
532	г. Иркутск, Университетский мкр., д. 12	32880	РО	1988	0	Панельные	9	1	3077,6	2089,3	2 375 550,20	2 375 550,20	0,00	0,00	0,00	2018	31.12.2018
533	г. Иркутск, Университетский мкр., д. 17	32887	РО	1988	0	Панельные	9	5	14822,1	10100,9	11 875 857,10	11 875 857,10	0,00	0,00	0,00	2018	31.12.2018
534	г. Иркутск, Университетский мкр., д. 24	32893	РО	1989	0	Панельные	9	1	3110,6	2096,8	2 375 524,24	2 375 524,24	0,00	0,00	0,00	2018	31.12.2018
535	г. Иркутск, Университетский мкр., д. 3	32863	РО	1988	0	Панельные	9	2	13085,6	2074	2 375 475,86	2 375 475,86	0,00	0,00	0,00	2018	31.12.2018
536	г. Иркутск, Университетский мкр., д. 40	32909	РО	1989	0	Панельные	9	2	5551,9	3797,4	4 742 276,36	4 742 276,36	0,00	0,00	0,00	2018	31.12.2018
537	г. Иркутск, Университетский мкр., д. 71	32933	РО	1990	0	Панельные	9	2	5808,3	3947,2	4 750 028,96	4 750 028,96	0,00	0,00	0,00	2018	31.12.2018
538	г. Иркутск, Франк-Каменецкого ул., д. 21 (ОКН)	36957	РО	1917	0	Бревно (брус)	2	1	266,4	237,4	53 193,22	53 193,22	0,00	0,00	0,00	2018	31.12.2018
539	г. Иркутск, Франк-Каменецкого ул., д. 30	36961	РО	1933	0	Кирпичные	4	3	1244,7	1107,3	1 075 066,07	1 075 066,07	0,00	0,00	0,00	2018	31.12.2018
540	г. Иркутск, Фридриха Энгельса ул., д. 28	36973	РО	1965	0	Бревно (брус)	2	1	294,95	265,1	1 137 222,11	1 137 222,11	0,00	0,00	0,00	2018	31.12.2018
541	г. Иркутск, Фурье ул., д. 15	36983	РО	1955	0	Кирпичные	4	4	3036,7	2647,7	5 090 484,10	5 090 484,10	0,00	0,00	0,00	2018	31.12.2018
542	г. Иркутск, Халтурина ул., д. 1А	36984	РО	1917	0	Бревно (брус)	2	2	598,2	530,4	2 306 367,87	2 306 367,87	0,00	0,00	0,00	2018	31.12.2018
543	г. Иркутск, Центральная ул., д. 2	36996	РО	1958	0	Бревно (брус)	1	2	412,7	336,3	100 826,28	100 826,28	0,00	0,00	0,00	2018	31.12.2018
544	г. Иркутск, Цимлянская ул., д. 17	37019	РО	1961	0	Кирпичные	4	3	5196,4	1999,8	15 469 290,67	15 469 290,67	0,00	0,00	0,00	2018	31.12.2018
545	г. Иркутск, Цимлянская ул., д. 19	37021	РО	1961	0	Кирпичные	4	3	4626	2058,6	2 132 686,45	2 132 686,45	0,00	0,00	0,00	2018	31.12.2018
546	г. Иркутск, Чайковского ул., д. 11	37030	РО	1961	0	Бревно (брус)	2	1	542,5	481,8	2 091 615,81	2 091 615,81	0,00	0,00	0,00	2018	31.12.2018
547	г. Иркутск, Чайковского ул., д. 13	37031	РО	1951	0	Бревно (брус)	2	1	257,94	255,64	994 491,03	994 491,03	0,00	0,00	0,00	2018	31.12.2018
548	г. Иркутск, Чайковского ул., д. 7	37027	РО	1963	0	Кирпичные	4	2	1435,1	1435,1	2 405 706,00	2 405 706,00	0,00	0,00	0,00	2018	31.12.2018
549	г. Иркутск, Чехова ул., д. 10	37058	РО	1987	0	Кирпичные	5	6	5487,8	4897,8	22 876 545,15	22 876 545,15	0,00	0,00	0,00	2018	31.12.2018
550	г. Иркутск, Ширямова ул., д. 7	37083	РО	1938	0	Кирпичные	3	4	5009,7	2285,7	11 197 080,28	11 197 080,28	0,00	0,00	0,00	2018	31.12.2018
551	г. Иркутск, Шишкина ул., д. 3	37087	РО	1934	0	Бревно (брус)	2	2	500,2	461,6	432 030,24	432 030,24	0,00	0,00	0,00	2018	31.12.2018
552	г. Иркутск, Шмидта ул., д. 21	37100	РО	1938	0	Комбинированные	2	1	824,67	446,3	3 805 417,16	3 805 417,16	0,00	0,00	0,00	2018	31.12.2018
553	г. Иркутск, Шмидта ул., д. 30	37103	РО	1947	0	Кирпичные	2	2	503,8	305,1	1 942 407,45	1 942 407,45	0,00	0,00	0,00	2018	31.12.2018
554	г. Иркутск, Шпачека ул., д. 18Б	37125	РО	1958	0	Бревно (брус)	2	1	444,4	407,9	1 713 389,97	1 713 389,97	0,00	0,00	0,00	2018	31.12.2018
555	г. Иркутск, Шпачека ул., д. 31	37140	РО	1950	0	Крупноблочные силикат	1	4	413,95	392,25	2 775 634,10	2 775 634,10	0,00	0,00	0,00	2018	31.12.2018
556	г. Иркутск, Юбилейный мкр., д. 22	33012	РО	1983	0	Панельные	9	4	9864,1	8020,1	5 368 877,43	5 368 877,43	0,00	0,00	0,00	2018	31.12.2018
557	г. Иркутск, Юбилейный мкр., д. 24	33014	РО	1971	0	Панельные	4	4	2793,5	1831,6	819 974,10	819 974,10	0,00	0,00	0,00	2018	31.12.2018
558	г. Иркутск, Юбилейный мкр., д. 63	33053	РО	1987	0	Панельные	9	3	6972,7	5675	7 108 947,06	7 108 947,06	0,00	0,00	0,00	2018	31.12.2018
559	г. Иркутск, Ядринцева ул., д. 5	37164	РО	1953	0	Кирпичные	2	2	930,3	857,5	2 291 947,08	2 291 947,08	0,00	0,00	0,00	2018	31.12.2018
560	г. Иркутск, Ядринцева ул., д. 8А	37166	РО	1956	0	Кирпичные	3	3	1691,6	1516,6	7 675 122,80	7 675 122,80	0,00	0,00	0,00	2018	31.12.2018
ИТОГО:				X	X	X	X	X	1 285 417,55	879 625,70	2 046 491 290,17	2 046 491 290,17	0,00	0,00	0,00	X	X
5. Муниципальное образование «город Саянск»																	
561	г. Саянск, Олимпийский мкр., д. 3	37 314,00	РО	1 980	0,00	Панельные	5,00	2,00	1 474,60	1 474,60	6 512 807,55	6 512 807,55	0,00	0,00	0,00	2018	31.12.2018
562	г. Саянск, Центральный мкр., д. 1	37354	РО	1988	0	Комбинированные	9	15	32021,5	32021,5	35 559 833,40	35 559 833,40	0,00	0,00	0,00	2018	31.12.2018
563	г. Саянск, Центральный мкр., д. 11	37362	РО	1989	2015	Панельные	9	5	8691,2	8691,2	11 845 070,90	11 845 070,90	0,00	0,00	0,00	2018	31.12.2018
564	г. Саянск, Центральный мкр., д. 4	37357	РО	1982	0	Комбинированные	5	17	12417,1	12417,1	53 949 451,51	53 949 451,51	0,00	0,00	0,00	2018	31.12.2018
565	г. Саянск, Юбилейный мкр., д. 18	37375	РО	1984	0	Панельные	9	3	9090,6	9090,6	4 741 450,36	4 741 450,36	0,00	0,00	0,00	2018	31.12.2018
566	г. Саянск, Юбилейный мкр., д. 20	37377	РО	1987	0	Панельные	9	3	7254,5	7254,5	7 111 786,14	7 111 786,14	0,00	0,00	0,00	2018	31.12.2018
567	г. Саянск, Юбилейный мкр., д. 59	37390	РО	1979	0	Панельные	9	1	2063,7	2063,7	8 853 437,92	8 853 437,92	0,00	0,00	0,00	2018	31.12.2018
568	г. Саянск, Юбилейный мкр., д. 61	37392	РО	1979	2003	Панельные	9	1	3206,6	2063,3	2 928 570,88	2 928 570,88	0,00	0,00	0,00	2018	31.12.2018
569	г. Саянск, Юбилейный мкр., д. 70	37401	РО	1989	0	Панельные	9	2	3623,2	3089,3	4 738 627,80	4 738 627,80	0,00	0,00	0,00	2018	31.12.2018
ИТОГО:				X	X	X	X	X	79 843,00	78 165,80	136 241 036,46	136 241 036,46	0,00	0,00	0,00	X	X
6. Муниципальное образование «город Свирск»																	
570	г. Свирск, Лермонтова ул., д. 8	37453	РО	1972	0	Кирпичные	5	3	3366,26	2505,82	6 162 655,15	6 129 321,81	0,00	33 333,34	0,00	2018	31.12.2018
571	г. Свирск, Чкалова ул., д. 1	37515	РО	1965	0	Кирпичные	4	2	2 173,62	1 208,66	3 726 608,20	3 693 274,87	0,00	33 333,33	0,00	2018	31.12.2018
572	г. Свирск, Чкалова ул., д. 3	37516	РО	1966	0	Кирпичные	4	2	1 980,73	1 028,51	3 105 419,90	3 072 086,57	0,00	33 333,33	0,00	2018	31.12.2018
ИТОГО:				X	X	X	X	X	7 520,61	4 742,99	12 994 683,25	12 894 683,25	0,00	100 000,00	0,00	X	X
7. Муниципальное образование - "город Тулун"																	
573	г. Тулун, 2-я Заречная ул., д. 7а	37598	РО	1958	0	Бревно (брус)	2	1	439,7	392,3	683 880,23	683 880,23	0,00	0,00	0,00	2018	31.12.2018
574	г. Тулун, 40 лет Октября ул., д. 2	37603	РО	1965	0	Кирпичные	4	2	1495,8	1349,3	2 794 111,49	2 794 111,49	0,00	0,00	0,00	2018	31.12.2018
575	г. Тулун, Воскресенского ул., д. 3	37608	РО	1961	0	Бревно (брус)	2	1	354,4	286,5	826 731,29	826 731,29	0,00	0,00	0,00	2018	31.12.2018
576	г. Тулун, Воскресенского ул., д. 5	37610	РО	1961	0	Бревно (брус)	2	1	354,4	286,5	1 041 507,38	1 041 507,38	0,00	0,00	0,00	2018	31.12.2018
577	г. Тулун, Воскресенского ул., д. 9	37611	РО	1961	0	Бревно (брус)	2	1	356,6	322,7	813 149,47	813 149,47	0,00	0,00	0,00	2018	31.12.2018
578	г. Тулун, Горького ул., д. 24А	37630	РО	1974	0	Бревно (брус)	2	2	548,3	505,5	1 077 678,12	1 077 678,12	0,00	0,00	0,00	2018	31.12.2018
579	г. Тулун, Горького ул., д. 26а	37631	РО	1975	0	Панельные	5	4	3611,2	3342,2	3 733 803,99	3 733 803,99	0,00	0,00	0,00	2018	31.12.2018
580	г. Тулун, Горького ул., д. 28	37632	РО	1971	0	Кирпичные	5	2	1941,8	1787,8	2 498 073,53	2 498 073,53	0,00	0,00	0,00	2018	31.12.2018
581	г. Тулун, Горького ул., д. 3	37619	РО	1953	0	Бревно (брус)	2	1	394,7	336,5	927 574,65	927 574,65	0,00	0,00	0,00	2018	31.12.2018
582	г. Тулун, Горького ул., д. 4	37620	РО	1952	0	Бревно (брус)	2	1	381,4	352,6	940 290,81	940 290,81	0,00	0,00	0,00	2018	31.12.2018
583	г. Тулун, Горького ул., д. 5	37622	РО	1953	0	Бревно (брус)	2	1	394,7	336	884 674,91	884 674,91	0,00	0,00	0,00	2018	31.12.2018
584	г. Тулун, Горького ул., д. 7	37624	РО	1953	0	Бревно (брус)	2	1	333,4	306,7	845 485,82	845 485,82	0,00	0,00	0,00	2018	31.12.2018
585	г. Тулун, Жданова ул., д. 1	37646	РО	1952	0	Бревно (брус)	2	1	493,6	463,1	925 722,80	925 722,80	0,00	0,00	0,00	2018	31.12.2018

586	г. Тулун, Жданова ул., д. 1А	37647	РО	1960	0	Крупноблочные силикат	2	1	493,6	463,1	1 096 644,38	1 096 644,38	0,00	0,00	0,00	2018	31.12.2018
587	г. Тулун, Зинченко ул., д. 14	37658	РО	1968	0	Бревно (брус)	2	1	364,5	333,7	213 594,72	213 594,72	0,00	0,00	0,00	2018	31.12.2018
588	г. Тулун, Кутузова ул., д. 3	37661	РО	1967	0	Кирпичные	4	2	2111,9	1968,7	3 408 742,53	3 408 742,53	0,00	0,00	0,00	2018	31.12.2018
589	г. Тулун, Стекольный пер., д. 51	37576	РО	1973	0	Кирпичные	5	4	3499	3255	4 265 413,36	4 265 413,36	0,00	0,00	0,00	2018	31.12.2018
590	г. Тулун, Стекольный пер., д. 52	37577	РО	1973	0	Кирпичные	5	4	3595,6	3351,6	4 118 364,07	4 118 364,07	0,00	0,00	0,00	2018	31.12.2018
591	г. Тулун, Угольщиков мкр., д. 4а	37529	РО	1971	0	Кирпичные	5	4	3386	3161,39	4 138 588,09	4 138 588,09	0,00	0,00	0,00	2018	31.12.2018
592	г. Тулун, Шмелькова ул., д. 1А	37785	РО	1967	0	Кирпичные	4	3	2118	1984,05	3 671 481,24	3 671 481,24	0,00	0,00	0,00	2018	31.12.2018
ИТОГО:				X	X	X	X	X	26 668,60	24 585,24	38 905 512,88	38 905 512,88	0,00	0,00	0,00	X	X
8. Муниципальное образование города Усолье-Сибирское																	
593	г. Усолье-Сибирское, Богдана Хмельницкого ул., д. 12	37985	РО	1956	0	Комбинированные	2	2	691,47	463,11	1 223 678,36	1 223 678,36	0,00	0,00	0,00	2018	31.12.2018
594	г. Усолье-Сибирское, Декабристов ул., д. 13	38029	РО	1956	0	Кирпичные	2	3	1995,18	1368,43	6 689 080,37	6 689 080,37	0,00	0,00	0,00	2018	31.12.2018
595	г. Усолье-Сибирское, Карла Либкнехта ул., д. 57	38063	РО	1965	0	Кирпичные	5	3	5745,5	3560,3	8 633 237,14	8 633 237,14	0,00	0,00	0,00	2018	31.12.2018
596	г. Усолье-Сибирское, Карла Либкнехта ул., д. 59	38064	РО	1963	0	Кирпичные	5	3	5540,62	3410,42	8 325 355,88	8 325 355,88	0,00	0,00	0,00	2018	31.12.2018
597	г. Усолье-Сибирское, Комсомольский пр-кт., д. 1	37789	РО	1956	0	Кирпичные	2	2	1337,88	720,83	1 298 396,40	1 298 396,40	0,00	0,00	0,00	2018	31.12.2018
598	г. Усолье-Сибирское, Комсомольский пр-кт., д. 50	37816	РО	1962	0	Панельные	5	4	3825,19	2733,5	617 776,20	617 776,20	0,00	0,00	0,00	2018	31.12.2018
599	г. Усолье-Сибирское, Комсомольский пр-кт., д. 55	37819	РО	1958	0	Кирпичные	3	3	3359,27	1821,62	7 508 259,54	7 508 259,54	0,00	0,00	0,00	2018	31.12.2018
600	г. Усолье-Сибирское, Комсомольский пр-кт., д. 63	37823	РО	1958	2010	шлакоблок	3	3	2138,9	1323,15	1 847 400,02	1 847 400,02	0,00	0,00	0,00	2018	31.12.2018
601	г. Усолье-Сибирское, Комсомольский пр-кт., д. 7	37795	РО	1956	0	Комбинированные	2	2	694,82	476,33	1 272 121,73	1 272 121,73	0,00	0,00	0,00	2018	31.12.2018
602	г. Усолье-Сибирское, Комсомольский пр-кт., д. 71	37826	РО	1965	0	Панельные	4	4	4769,36	2815,12	8 762 513,82	8 762 513,82	0,00	0,00	0,00	2018	31.12.2018
603	г. Усолье-Сибирское, Комсомольский пр-кт., д. 73	37827	РО	1965	0	Панельные	4	4	4775,38	2812,14	8 773 610,81	8 773 610,81	0,00	0,00	0,00	2018	31.12.2018
604	г. Усолье-Сибирское, Комсомольский пр-кт., д. 83Б	37835	РО	1969	0	Кирпичные	4	2	1392,5	1297,31	232 181,73	232 181,73	0,00	0,00	0,00	2018	31.12.2018
605	г. Усолье-Сибирское, Коростова ул., д. 1	38070	РО	1949	0	Комбинированные	2	3	1230,9	990,22	2 577 157,04	2 577 157,04	0,00	0,00	0,00	2018	31.12.2018
606	г. Усолье-Сибирское, Коростова ул., д. 3	38071	РО	1964	0	Комбинированные	2	2	687,42	456,18	1 318 386,53	1 318 386,53	0,00	0,00	0,00	2018	31.12.2018
607	г. Усолье-Сибирское, Куйбышева ул., д. 8	38146	РО	1957	0	Кирпичные	3	3	2391,92	1422,31	2 587 667,55	2 587 667,55	0,00	0,00	0,00	2018	31.12.2018
608	г. Усолье-Сибирское, Ленина ул., д. 82	38157	РО	1965	0	Кирпичные	4	3	4055,5	2514,05	2 422 480,39	2 422 480,39	0,00	0,00	0,00	2018	31.12.2018
609	г. Усолье-Сибирское, Ленинский пр-кт., д. 12	37894	РО	1986	0	Панельные	9	5	13665,07	9611,51	11 848 876,40	11 848 876,40	0,00	0,00	0,00	2018	31.12.2018
610	г. Усолье-Сибирское, Матросова ул., д. 4	38194	РО	1952	0	Кирпичные	4	3	3475,18	1959,97	6 775 912,91	6 775 912,91	0,00	0,00	0,00	2018	31.12.2018
611	г. Усолье-Сибирское, Менделеева ул., д. 14	38219	РО	1959	0	Крупноблочные силикат	3	3	3444,7	1842,46	2 845 209,75	2 845 209,75	0,00	0,00	0,00	2018	31.12.2018
612	г. Усолье-Сибирское, Менделеева ул., д. 16	38220	РО	1961	0	Панельные	4	3	2009,35	1313,3	382 273,18	382 273,18	0,00	0,00	0,00	2018	31.12.2018
613	г. Усолье-Сибирское, Менделеева ул., д. 26	38224	РО	1960	0	Комбинированные	3	3	2048,81	1652,34	3 190 469,00	3 190 469,00	0,00	0,00	0,00	2018	31.12.2018
614	г. Усолье-Сибирское, Менделеева ул., д. 36	38228	РО	1960	0	Крупноблочные силикат	4	3	4713,62	2634,64	3 689 928,04	3 689 928,04	0,00	0,00	0,00	2018	31.12.2018
615	г. Усолье-Сибирское, Молотовая ул., д. 28	38233	РО	1961	0	Кирпичные	4	2	1494,5	965,67	2 745 809,11	2 745 809,11	0,00	0,00	0,00	2018	31.12.2018
616	г. Усолье-Сибирское, Серегина проезд, д. 12	37940	РО	1961	0	Кирпичные	4	2	2318,9	1243,84	652 787,24	652 787,24	0,00	0,00	0,00	2018	31.12.2018
617	г. Усолье-Сибирское, Серегина проезд., д. 16	37945	РО	1962	0	Панельные	4	4	3792,98	2688,86	6 968 694,94	6 968 694,94	0,00	0,00	0,00	2018	31.12.2018
618	г. Усолье-Сибирское, Серегина проезд., д. 18	37947	РО	1961	0	Панельные	4	4	4346,83	2813,23	7 986 238,31	7 986 238,31	0,00	0,00	0,00	2018	31.12.2018
619	г. Усолье-Сибирское, Серегина проезд., д. 28	37957	РО	1965	0	Панельные	5	4	5616,81	3505,41	3 574 639,98	3 574 639,98	0,00	0,00	0,00	2018	31.12.2018
620	г. Усолье-Сибирское, Серегина проезд., д. 32	37961	РО	1965	0	Панельные	5	4	5678,67	3572,27	3 614 905,73	3 614 905,73	0,00	0,00	0,00	2018	31.12.2018
621	г. Усолье-Сибирское, Стопани ул., д. 43	38324	РО	1965	0	Панельные	5	6	5657,2	5205,54	1 161 640,68	1 161 640,68	0,00	0,00	0,00	2018	31.12.2018
622	г. Усолье-Сибирское, Стопани ул., д. 47	38326	РО	1965	0	Панельные	5	6	5655,16	5203,5	1 621 497,40	1 621 497,40	0,00	0,00	0,00	2018	31.12.2018
623	г. Усолье-Сибирское, Стопани ул., д. 53	38328	РО	1966	0	Панельные	5	4	3834,6	3533,2	862 901,96	862 901,96	0,00	0,00	0,00	2018	31.12.2018
624	г. Усолье-Сибирское, Стопани ул., д. 69	38336	РО	1965	0	Панельные	5	4	3851,5	3552,08	3 289 333,34	3 289 333,34	0,00	0,00	0,00	2018	31.12.2018
625	г. Усолье-Сибирское, Стопани ул., д. 71	38338	РО	1965	0	Панельные	5	4	5619,91	3557,11	8 694 278,36	8 694 278,36	0,00	0,00	0,00	2018	31.12.2018
626	г. Усолье-Сибирское, Суворова ул., д. 23	38363	РО	1958	0	Кирпичные	2	2	1588,85	622,05	3 813 679,80	3 813 679,80	0,00	0,00	0,00	2018	31.12.2018
627	г. Усолье-Сибирское, Толбухина ул., д. 1А	38367	РО	1965	0	Кирпичные	5	6	7214,09	4249,87	3 782 153,33	3 782 153,33	0,00	0,00	0,00	2018	31.12.2018
628	г. Усолье-Сибирское, Толбухина ул., д. 22	38384	РО	1957	0	Кирпичные	2	2	1338,78	738,23	4 488 420,60	4 488 420,60	0,00	0,00	0,00	2018	31.12.2018
629	г. Усолье-Сибирское, Толбухина ул., д. 28	38390	РО	1957	0	Кирпичные	2	2	1342,93	745	4 502 367,51	4 502 367,51	0,00	0,00	0,00	2018	31.12.2018
630	г. Усолье-Сибирское, Толбухина ул., д. 30	38392	РО	1957	0	Кирпичные	2	2	1149,93	639,83	2 647 258,44	2 647 258,44	0,00	0,00	0,00	2018	31.12.2018
631	г. Усолье-Сибирское, Толбухина ул., д. 32	38393	РО	1957	0	Кирпичные	2	2	1147,52	631,26	3 847 198,50	3 847 198,50	0,00	0,00	0,00	2018	31.12.2018
632	г. Усолье-Сибирское, Фестивальный проезд., д. 1	37973	РО	1960	0	Кирпичные	4	2	2148,25	1217,29	3 815 507,91	3 815 507,91	0,00	0,00	0,00	2018	31.12.2018
633	г. Усолье-Сибирское, Фестивальный проезд., д. 15	37977	РО	1961	0	Крупноблочные силикат	4	3	3935,39	2111,74	7 230 319,55	7 230 319,55	0,00	0,00	0,00	2018	31.12.2018
634	г. Усолье-Сибирское, Фестивальный проезд., д. 3	37974	РО	1960	0	Крупноблочные силикат	4	2	2313,89	1216,05	3 878 780,19	3 878 780,19	0,00	0,00	0,00	2018	31.12.2018
635	г. Усолье-Сибирское, Фестивальный проезд., д. 7	37975	РО	1960	0	Кирпичные	4	3	3456,89	1986,55	5 794 802,52	5 794 802,52	0,00	0,00	0,00	2018	31.12.2018
636	г. Усолье-Сибирское, Шевченко ул., д. 18	38418	РО	1956	0	Комбинированные	2	2	727,85	500,99	235 372,41	235 372,41	0,00	0,00	0,00	2018	31.12.2018
637	г. Усолье-Сибирское, Энгельса ул., д. 17	38435	РО	1950	0	Кирпичные	2	1	701,03	390,34	2 702 868,84	2 702 868,84	0,00	0,00	0,00	2018	31.12.2018
638	г. Усолье-Сибирское, Энгельса ул., д. 19	38437	РО	1941	0	Кирпичные	2	2	764,43	693,01	2 947 308,36	2 947 308,36	0,00	0,00	0,00	2018	31.12.2018
639	г. Усолье-Сибирское, Энгельса ул., д. 3	38422	РО	1958	0	Кирпичные	3	3	3530,68	1846,01	6 229 809,75	6 229 809,75	0,00	0,00	0,00	2018	31.12.2018
640	г. Усолье-Сибирское, Энгельса ул., д. 7	38426	РО	1957	0	Кирпичные	3	4	4152,38	1988,88	9 280 923,84	9 280 923,84	0,00	0,00	0,00	2018	31.12.2018
ИТОГО:				X	X	X	X	X	157 368,49	102 617,05	199 191 471,39	199 191 471,39	0,00	0,00	0,00	X	X
9. Муниципальное образование "город Усть-Илимск"																	
641	г. Усть-Илимск, 40 лет Победы ул., д. 3	38499	РО	1984	0	Панельные	9	3	7965,5	5640	7 111 906,50	7 111 906,50	0,00	0,00	0,00	2018	31.12.2018
642	г. Усть-Илимск, 50 лет ВЛКСМ ул., д. 20	38509	РО	1970	0	Панельные	5	6	5864,74	4415,2	523 829,21	523 829,21	0,00	0,00	0,00	2018	31.12.2018
643	г. Усть-Илимск, 50 лет ВЛКСМ ул., д. 24	38510	РО	1975	0	Панельные	9	1	2319,89	1817,1	339 381,25	339 381,25	0,00	0,00	0,00	2018	31.12.2018
644	г. Усть-Илимск, 50 лет ВЛКСМ ул., д. 26	38511	РО	1975	0	Панельные	9	1	2243,03	1737,1	4 863 814,18	4 863 814,18	0,00	0,00	0,00	2018	31.12.2018
645	г. Усть-Илимск, 50 лет ВЛКСМ ул., д. 28	38512	РО	1974	0	Панельные	9	1	2269,92	1776,2	4 922 070,28	4 922 070,28	0,00	0,00	0,00	2018	31.12.2018
646	г. Усть-Илимск, 50 лет ВЛКСМ ул., д. 34	38515	РО	1985	0	Панельные	9	3	8293,41	6328,8	7 115 708,46	7 115 708,46	0,00	0,00	0,00	2018	31.12.2018
647	г. Усть-Илимск, Белградская ул., д. 13	38527	РО	1988	0	Панельные	9	4	10053,55	7069	9 480 167,84	9 480 167,84	0,00	0,00	0,00	2018	31.12.2018
648	г. Усть-Илимск, Белградская ул., д. 8	38522	РО	1985	0	Панельные	9	5	13723	10304,51	11 858 080,40	11 858 080,40	0,00	0,00	0,00	2018	31.12.2018
649	г. Усть-Илимск, Георгия Димитрова ул., д. 11	38589	РО	1985	0	Панельные	9	1	3606,5	2382,5	2 373 517,06	2 373 517,06	0,00	0,00	0,00	2018	31.12.2018
650	г. Усть-Илимск, Георгия Димитрова ул., д. 13	38591	РО	1985	0	Панельные	9	1	3769,48	2488,2	2 373 888,76	2 373 888,76	0,00	0,00	0,00	2018	31.12.2018
651	г. Усть-Илимск, Георгия Димитрова ул., д. 20	38594	РО	1985	0	Панельные	12	1	3774	2603,6	8 141 036,28	8 141 036,28	0,00	0,00	0,00	2018	31.12.2018
652	г. Усть-Илимск, Георгия Димитрова ул., д. 24	38595	РО	1980	0	Панельные	9	3	8258,4	6197,8	7 115 382,78	7 115 382,78	0,00	0,00	0,00	2018	31.12.2018
653	г. Усть-Илимск, Георгия Димитрова ул., д. 9	38588	РО	1986	0	Панельные	9	1	3630,31	2358,8	2 373 551,28	2 373 551,28	0,00	0,00	0,00	2018	31.12.2018
654	г. Усть-Илимск, Генералова ул., д. 19	38582	РО	1990	0	Бревно (брус)	2	2	528,4	461,9	223 864,18	223 864,18	0,00	0,00	0,00	2018	31.12.2018
655	г. Усть-Илимск, Героев Труда ул., д. 47	38618	РО	1979	0	Панельные	9	2	4931,03	3932,5	4 741 355,96	4 741 355,96	0,00	0,00	0,00	2018	31.12.2018
656	г. Усть-Илимск, Дружбы Народов пр-кт., д. 32	38474	РО	1986	0	Панельные	9	1	7360,34	4937,8	4 885 677,44	4 885 677,44	0,00	0,00	0,00	2018	31.12.2018
657	г. Усть-Илимск, Дружбы Народов пр-кт., д. 62	38486	РО	1982	0	Панельные	9	1	2600,4	1962	2 370 805,42	2 370 805,42	0,00	0,00	0,00	2018	31.12.2018
658	г. Усть-Илимск, Дружбы Народов пр-кт., д. 92	38495	РО	1989	0	Панельные	9	1	3512	2399,9	2 373 461,60	2 373 461,60	0,00	0,00	0,00	2018	31.12.2018
659	г. Усть-Илимск, Карла Маркса ул., д. 13	38628	РО	1979	0	Панельные	9	2	4569,42	3539,88	4 740 204,28	4 740 204,28	0,00	0,00	0,00	2018	31.12.2018
660	г. Усть-Илимск, Карла Маркса ул., д. 15	38629	РО	1979	0	Панельные	9	3	7644,59	5921,4	7 112 993,28	7 112 993,28	0,00	0,00	0,00	2018	31.12.2018
661	г. Усть-Илимск, Карла Маркса ул., д. 19	38631	РО	1980	0	Панельные	9	5	11138,48	8634,4	11 849 490,00	11 849 490,00	0,00	0,00	0,00	2018	31.12.2018

662	г. Усть-Илимск, Карла Маркса ул., д. 31	38634	РО	1988	0	Кирпичные	9	3	8045,6	5231,3	7 289 770,86	7 289 770,86	0,00	0,00	0,00	2018	31.12.2018
663	г. Усть-Илимск, Карла Маркса ул., д. 47	38640	РО	1990	0	Панельные	9	1	2628,4	1919,7	2 431 515,44	2 431 515,44	0,00	0,00	0,00	2018	31.12.2018
664	г. Усть-Илимск, Карла Маркса ул., д. 5	38625	РО	1979	0	Панельные	9	2	5306,08	3948,6	4 742 899,40	4 742 899,40	0,00	0,00	0,00	2018	31.12.2018
665	г. Усть-Илимск, Крупской ул., д. 1	38666	РО	1977	0	Кирпичные	9	1	9450,14	5124,74	7 040 636,11	7 040 636,11	0,00	0,00	0,00	2018	31.12.2018
666	г. Усть-Илимск, Крупской ул., д. 3	38668	РО	1977	0	Кирпичные	9	1	9410,6	5030,7	7 011 133,05	7 011 133,05	0,00	0,00	0,00	2018	31.12.2018
667	г. Усть-Илимск, Ленина ул., д. 3	38677	РО	1973	0	Панельные	9	4	9128,46	6968,1	437 459,81	437 459,81	0,00	0,00	0,00	2018	31.12.2018
668	г. Усть-Илимск, Ленина ул., д. 5А	38680	РО	1981	0	Панельные	9	1	813,74	126,6	2 371 784,82	2 371 784,82	0,00	0,00	0,00	2018	31.12.2018
669	г. Усть-Илимск, Ленина ул., д. 5Б	38681	РО	1981	0	Панельные	9	1	2764,78	2063,5	2 371 736,44	2 371 736,44	0,00	0,00	0,00	2018	31.12.2018
670	г. Усть-Илимск, Ленина ул., д. 5В	38682	РО	1981	0	Панельные	9	1	2762,4	2080,1	2 371 845,00	2 371 845,00	0,00	0,00	0,00	2018	31.12.2018
671	г. Усть-Илимск, Ленина ул., д. 9	38686	РО	1980	0	Панельные	9	2	5552,51	4158,7	4 743 149,56	4 743 149,56	0,00	0,00	0,00	2018	31.12.2018
672	г. Усть-Илимск, Мечтателей ул., д. 37	38720	РО	1980	0	Панельные	9	1	2790,67	2077,2	2 371 942,94	2 371 942,94	0,00	0,00	0,00	2018	31.12.2018
673	г. Усть-Илимск, Мечтателей ул., д. 40	38722	РО	1978	0	Панельные	9	3	8364,96	6217,6	7 115 690,76	7 115 690,76	0,00	0,00	0,00	2018	31.12.2018
674	г. Усть-Илимск, Наймушина ул., д. 16	38751	РО	1976	2006	Кирпичные	9	1	9418,2	5208,4	437 485,50	437 485,50	0,00	0,00	0,00	2018	31.12.2018
675	г. Усть-Илимск, Наймушина ул., д. 20	38753	РО	1976	0	Кирпичные	9	1	9394,47	5055,92	6 999 130,67	6 999 130,67	0,00	0,00	0,00	2018	31.12.2018
676	г. Усть-Илимск, Наймушина ул., д. 2А	38742	РО	1987	0	Панельные	9	2	5649,68	4167,7	4 744 015,68	4 744 015,68	0,00	0,00	0,00	2018	31.12.2018
677	г. Усть-Илимск, Проспект Мира ул., д. 21	38782	РО	1983	0	Панельные	14	1	7946,37	5984,07	17 644 517,38	17 644 517,38	0,00	0,00	0,00	2018	31.12.2018
678	г. Усть-Илимск, Проспект Мира ул., д. 23	38784	РО	1984	0	Панельные	14	6	7940,1	5960,9	17 646 285,02	17 646 285,02	0,00	0,00	0,00	2018	31.12.2018
679	г. Усть-Илимск, Проспект Мира ул., д. 3	38766	РО	1981	0	Панельные	9	4	9493,14	7218,6	9 481 550,80	9 481 550,80	0,00	0,00	0,00	2018	31.12.2018
680	г. Усть-Илимск, Проспект Мира ул., д. 30	38789	РО	1980	0	Панельные	9	1	2777,78	2069,9	2 371 860,34	2 371 860,34	0,00	0,00	0,00	2018	31.12.2018
681	г. Усть-Илимск, Проспект Мира ул., д. 34	38792	РО	1981	0	Панельные	9	7	17999,24	13771	16 597 124,74	16 597 124,74	0,00	0,00	0,00	2018	31.12.2018
682	г. Усть-Илимск, Проспект Мира ул., д. 64	38809	РО	1984	0	Панельные	9	9	22456,3	18878,4	21 341 220,66	21 341 220,66	0,00	0,00	0,00	2018	31.12.2018
683	г. Усть-Илимск, Проспект Мира ул., д. 68	38811	РО	1985	0	Панельные	9	3	8335,1	6249,5	7 115 478,36	7 115 478,36	0,00	0,00	0,00	2018	31.12.2018
684	г. Усть-Илимск, Романтиков ул., д. 18	38837	РО	1986	0	Панельные	9	1	3551,8	2347,6	2 373 402,60	2 373 402,60	0,00	0,00	0,00	2018	31.12.2018
685	г. Усть-Илимск, Федотова ул., д. 2	38850	РО	1983	0	Панельные	9	1	2992,35	2353,4	2 370 772,38	2 370 772,38	0,00	0,00	0,00	2018	31.12.2018
686	г. Усть-Илимск, Федотова ул., д. 4	38851	РО	1985	0	Панельные	9	7	18987,83	14178,69	16 600 833,48	16 600 833,48	0,00	0,00	0,00	2018	31.12.2018
687	г. Усть-Илимск, Чайковского ул., д. 6	38856	РО	1969	0	Панельные	5	6	5093,6	4055,4	296 693,50	296 693,50	0,00	0,00	0,00	2018	31.12.2018
ИТОГО:				X	X	X	X	X	317 110,69	229 354,91	283 210 121,74	283 210 121,74	0,00	0,00	0,00	X	X
10. Муниципальное образование "город Черемхово"																	
688	г. Черемхово, Детская ул., д. 4	39056	РО	1957	0	Кирпичные	2	1	1294,25	517,25	895 982,48	895 982,48	0,00	0,00	0,00	2018	31.12.2018
689	г. Черемхово, Детская ул., д. 6	39058	РО	1957	0	Кирпичные	2	2	1916,61	832,61	1 295 278,78	1 295 278,78	0,00	0,00	0,00	2018	31.12.2018
690	г. Черемхово, Детская ул., д. 68	39074	РО	1958	0	Кирпичные	2	1	455,09	391,09	1 672 266,32	1 672 266,32	0,00	0,00	0,00	2018	31.12.2018
691	г. Черемхово, Детская ул., д. 72	39076	РО	1960	0	Кирпичные	2	1	1020,01	388,01	539 596,07	539 596,07	0,00	0,00	0,00	2018	31.12.2018
692	г. Черемхово, Детская ул., д. 76	39078	РО	1958	0	Кирпичные	2	1	1019,86	387,86	539 587,38	539 587,38	0,00	0,00	0,00	2018	31.12.2018
693	г. Черемхово, Детская ул., д. 8	39059	РО	1957	0	Кирпичные	2	1	1291,2	513,2	895 816,31	895 816,31	0,00	0,00	0,00	2018	31.12.2018
694	г. Черемхово, Дударского ул., д. 32	39096	РО	1951	0	Кирпичные	2	1	556,4	209,4	514 420,11	514 420,11	0,00	0,00	0,00	2018	31.12.2018
695	г. Черемхово, Октябрьский проезд., д. 16	38977	РО	1959	0	Кирпичные	2	1	413,08	380,08	506 637,40	506 637,40	0,00	0,00	0,00	2018	31.12.2018
696	г. Черемхово, Ленина ул., д. 10	39151	РО	1962	0	Кирпичные	4	2	1393,6	1285,02	388 625,44	388 625,44	0,00	0,00	0,00	2018	31.12.2018
697	г. Черемхово, Лучевая ул., д. 2	39169	РО	1960	0	Кирпичные	4	2	1308,4	1236,7	385 667,78	385 667,78	0,00	0,00	0,00	2018	31.12.2018
698	г. Черемхово, Павлова ул., д. 22	39212	РО	1957	0	кирпич	2	1	451,8	426,8	1 660 140,46	1 660 140,46	0,00	0,00	0,00	2018	31.12.2018
699	г. Черемхово, Пролетарский пер., д. 3	38946	РО	1961	2009	Кирпичные	4	2	1376,2	1248,2	2 528 425,51	2 528 425,51	0,00	0,00	0,00	2018	31.12.2018
700	г. Черемхово, Шевченко пер., д. 1	38966	РО	1957	0	Бревно (брус)	2	1	976,8	409,8	537 249,09	537 249,09	0,00	0,00	0,00	2018	31.12.2018
701	г. Черемхово, Шевченко пер., д. 2	38967	РО	1959	0	Кирпичные	2	1	998,15	385,15	538 409,00	538 409,00	0,00	0,00	0,00	2018	31.12.2018
702	г. Черемхово, Шевченко ул., д. 32	39317	РО	1965	2008	Кирпичные	4	3	3126	2055	1 347 697,43	1 347 697,43	0,00	0,00	0,00	2018	31.12.2018
ИТОГО:				X	X	X	X	X	17 597,45	10 666,17	14 245 799,56	14 245 799,56	0,00	0,00	0,00	X	X
11. Муниципальное образование города Бодайбо и района																	
11.1. Бодайбинское муниципальное образование																	
703	г. Бодайбо, 30 лет Победы ул., д. 12	41024	РО	1964	0	Кирпичные	2	1	543,84	372,77	556 446,88	556 446,88	0,00	0,00	0,00	2018	31.12.2018
704	г. Бодайбо, Урицкого ул., д. 34	41106	РО	1978	0	Кирпичные	5	4	4 855,50	4 428,90	3 210 807,56	3 210 807,56	0,00	0,00	0,00	2018	31.12.2018
ИТОГО:				X	X	X	X	X	5 399,34	4 801,67	3 767 254,44	3 767 254,44	0,00	0,00	0,00	X	X
Итого по району				X	X	X	X	X	5 399,34	4 801,67	3 767 254,44	3 767 254,44	0,00	0,00	0,00	X	X
12. Муниципальное образование "Балаганский район"																	
12.1. Балаганское муниципальное образование																	
705	рп. Балаганск, Калинина ул., д. 2	41012	РО	1971	0	Кирпичные	2	2	625	531,4	2 095 387,50	2 095 387,50	0,00	0,00	0,00	2018	31.12.2018
706	рп. Балаганск, Калинина ул., д. 6	41014	РО	1973	0	Кирпичные	2	2	624,6	531	2 094 046,45	2 094 046,45	0,00	0,00	0,00	2018	31.12.2018
707	рп. Балаганск, Калинина ул., д. 8	41015	РО	1974	0	Кирпичные	2	2	606,8	513,2	2 034 369,82	2 034 369,82	0,00	0,00	0,00	2018	31.12.2018
ИТОГО:				X	X	X	X	X	1 856,40	1 575,60	6 223 803,77	6 223 803,77	0,00	0,00	0,00	X	X
ИТОГО по району:				X	X	X	X	X	1 856,40	1 575,60	6 223 803,77	6 223 803,77	0,00	0,00	0,00	X	X
13. Муниципальное образование «Братский район»																	
13.1. Вихоревское муниципальное образование																	
708	г. Вихоревка, 30 лет Победы ул., д. 19	41314	РО	1962	0	Бревно (брус)	2	2	602,43	539,20	67 917,40	67 917,40	0,00	0,00	0,00	2018	31.12.2018
709	г. Вихоревка, Октябрьская ул., д. 4А	41406	РО	1963	0	Кирпичные	3	2	1693,8	1035,3	342 124,24	342 124,24	0,00	0,00	0,00	2018	31.12.2018
ИТОГО:				X	X	X	X	X	2 296,23	1 574,50	410 041,64	410 041,64	0,00	0,00	0,00	X	X
ИТОГО по району:				X	X	X	X	X	2 296,23	1 574,50	410 041,64	410 041,64	0,00	0,00	0,00	X	X
14. Иркутское районное муниципальное образование																	
14.1. Карлукское муниципальное образование																	
710	д. Карлук, Фабричная ул., д. 8	41543	РО	1963	0	Бревно (брус)	2	2	1108	651,9	1 897 394,68	1 897 394,68	0,00	0,00	0,00	2018	31.12.2018
ИТОГО:				X	X	X	X	X	1 108,00	651,90	1 897 394,68	1 897 394,68	0,00	0,00	0,00	X	X
14.2. Листвянское муниципальное образование																	
711	рп. Листвянка, Академическая ул., д. 9	41584	РО	1970	0	Кирпичные	3	2	1598,5	1511,24	4 050 797,44	4 050 797,44	0,00	0,00	0,00	2018	31.12.2018
712	рп. Листвянка, Октябрьская ул., д. 2	41593	РО	1960	0	Кирпичные	3	2	1479	1404	3 747 993,06	3 747 993,06	0,00	0,00	0,00	2018	31.12.2018
713	рп. Листвянка, Октябрьская ул., д. 3	41594	РО	1960	0	Кирпичные	3	2	1479	1404	3 747 993,06	3 747 993,06	0,00	0,00	0,00	2018	31.12.2018
ИТОГО:				X	X	X	X	X	4 556,50	4 319,24	11 546 783,56	11 546 783,56	0,00	0,00	0,00	X	X
14.3. Хомутовское муниципальное образование																	
714	с. Хомутово, Некрасова ул., д. 5	41805	РО	1971	0	Панельные	2	2	1446,53	645,4	4 849 698,94	4 849 698,94	0,00	0,00	0,00	2018	31.12.2018
715	с. Хомутово, Мичурина ул., д. 8	41798	РО	1971	0	Панельные	2	2	1821,78	723,6	6 107 736,06	6 107 736,06	0,00	0,00	0,00	2018	31.12.2018
ИТОГО:				X	X	X	X	X	3268,31	1369	10957435	10957435	0	0	0	X	X
ИТОГО по району:				X	X	X	X	X	8 932,81	6 340,14	24 401 613,24	24 401 613,24	0,00	0,00	0,00	X	X
15. Киренское районное муниципальное образование																	
15.1. Киренское муниципальное образование																	
716	г. Киренск, Советская ул., д. 40 (ОКН)	42100	РО	1928	0	Бревно (брус)	1	1	215	166,12	48 108,60	48 108,60	0,00	0,00	0,00	2018	31.12.2018
ИТОГО:			X	X	X	X	X	X	215,00	166,12	48 108,60	48 108,60	0,00	0,00	0,00	X	X
ИТОГО по району:			X	X	X	X	X	X	215,00	166,12	48 108,60	48 108,60	0,00	0,00	0,00	X	X
16. Муниципальное образование "Мамско-Чуйский район"																	
16.1. Мамское муниципальное образование																	
717	пгт. Мама, Октябрьская ул., д. 13	42239	РО	1957	0	Бревно (брус)	2	2	1311,2	523,7	4 818 008,33	4 818 008,33	0,00	0,00	0,00	2018	31.12.2018
718	пгт. Мама, Советская ул., д. 11	42269	РО	1955	0	Бревно (брус)	2	1	748,8	297,8	2 751 467,85	2 751 467,85	0,00	0,00	0,00	2018	31.12.2018
719	пгт. Мама, Советская ул., д. 18	42270	РО	1958	0	Кирпичные	2	1	1343,3	513,3	4 935 959,88	4 935 959,88	0,00	0,00	0,00	2018	31.12.2018
720	пгт. Мама, Советская ул., д. 6	42266	РО	1963	0	Бревно (брус)	2	1	1342,19	518,1	4 931 917,93	4 931 917,93	0,00	0,00	0,00	2018	31.12.2018
ИТОГО:				X	X	X	X	X	4 745,49	1 852,90	17 437 353,99	17 437 353,99	0,00	0,00	0,00	X	X
ИТОГО по району:				X	X	X	X	X	4 745,49	1 852,90	17 437 353,99	17 437 353,99	0,00	0,00	0,00	X	X
17. Муниципальное образование «Нижнеилимский район»																	
17.1. Березняковское муниципальное образование																	
721	п. Березняки, Мира ул., д. 7	42303	РО	1980	1980	Кирпичные	2	1	574,9	526,9	235 462,84	235 462,84	0,00	0,00	0,00	2018	31.12.2018
Итого			x	x	x	x	x	x	574,90	526,90	235 462,84	235 462,84	0,00	0,00	0,00	x	x
17.2. Муниципальное образование «Железногорск-Илимское городское поселение»																	
722	г. Железногорск-Илимский, 1-й кв-л., д. 92	42352	РО	1961	0	Бревно (брус)	3	2	811,7	660	119 548,16	119 548,16	0,00	0,00	0,00	2018	31.12.2018
723	г. Железногорск-Илимский, 2-й кв-л., д. 29	42377	РО	1961	0	Бревно (брус)	3	2	824,7	658,4	120 730,52	120 730,52	0,00	0,00	0,00	2018	31.12.2018
724	г. Железногорск-Илимский, 2-й кв-л., д. 30	42378	РО	1961	0	Бревно (брус)	3	2	832,2	663,7	121 413,74	121 413,74	0,00	0,00	0,00	2018	31.12.2018
725	г. Железногорск-Илимский, 2-й кв-л., д. 41	42383	РО	1961	0	Бревно (брус)	3	2	820,9	650	120 384,78	120 384,78	0,00	0,00	0,00	2018	31.12.2018
726	г. Железногорск-Илимский, 2-й кв-л., д. 43	42385	РО	1961	0	Бревно (брус)	3	2	831,1	654,1	121 313,44	121 313,44	0,00	0,00	0,00	2018	31.12.2018
727	г. Железногорск-Илимский, 2-й кв-л., д. 49	42390	РО	1962	0	Бревно (брус)	3	2	809,2	647,9	119 321,60	119 321,60	0,00	0,00	0,00	2018	31.12.2018

728	г. Железногорск-Илимский, 2-й кв-л., д. 50	42391	РО	1962	0	Бревно (брус)	3	2	837,7	665,8	121 912,88	121 912,88	0,00	0,00	0,00	2018	31.12.2018
729	г. Железногорск-Илимский, 2-й кв-л., д. 53	42394	РО	1963	0	Бревно (брус)	3	2	758,6	600,3	114 716,06	114 716,06	0,00	0,00	0,00	2018	31.12.2018
730	г. Железногорск-Илимский, 2-й кв-л., д. 60	42396	РО	1965	0	Кирпичные	4	3	2803,3	2019,1	12 563 395,87	12 563 395,87	0,00	0,00	0,00	2018	31.12.2018
731	г. Железногорск-Илимский, 2-й кв-л., д. 61	42397	РО	1965	0	Кирпичные	4	3	2788	2018,4	12 537 978,16	12 537 978,16	0,00	0,00	0,00	2018	31.12.2018
732	г. Железногорск-Илимский, 2-й кв-л., д. 62	42398	РО	1965	0	Кирпичные	4	3	2807,6	2020,8	12 570 498,48	12 570 498,48	0,00	0,00	0,00	2018	31.12.2018
733	г. Железногорск-Илимский, 2-й кв-л., д. 63	42399	РО	1965	0	Кирпичные	4	4	3508,7	2517,4	14 722 811,70	14 722 811,70	0,00	0,00	0,00	2018	31.12.2018
734	г. Железногорск-Илимский, 2-й кв-л., д. 65	42401	РО	1966	0	Кирпичные	4	4	3685,8	2537,7	15 016 624,09	15 016 624,09	0,00	0,00	0,00	2018	31.12.2018
735	г. Железногорск-Илимский, 3-й кв-л., д. 13	42413	РО	1964	0	Кирпичные	4	3	2530,5	1996,9	7 573 474,00	7 573 474,00	0,00	0,00	0,00	2018	31.12.2018
736	г. Железногорск-Илимский, 3-й кв-л., д. 14	42414	РО	1964	0	Кирпичные	4	3	2524,1	1987,3	242 329,52	242 329,52	0,00	0,00	0,00	2018	31.12.2018
737	г. Железногорск-Илимский, 3-й кв-л., д. 16	42415	РО	1964	0	Кирпичные	4	4	3158	2500,7	14 140 898,23	14 140 898,23	0,00	0,00	0,00	2018	31.12.2018
738	г. Железногорск-Илимский, 3-й кв-л., д. 18	42416	РО	1964	0	Кирпичные	4	4	3586,7	2550,1	9 122 049,57	9 122 049,57	0,00	0,00	0,00	2018	31.12.2018
739	г. Железногорск-Илимский, 3-й кв-л., д. 19	42417	РО	1965	0	Кирпичные	4	4	3287,8	2499,6	8 609 132,26	8 609 132,26	0,00	0,00	0,00	2018	31.12.2018
740	г. Железногорск-Илимский, 3-й кв-л., д. 20	42418	РО	1964	0	Кирпичные	4	4	3195,2	2539,7	8 603 429,01	8 603 429,01	0,00	0,00	0,00	2018	31.12.2018
741	г. Железногорск-Илимский, 3-й кв-л., д. 22	42420	РО	1964	0	Кирпичные	4	4	3132,8	2540	289 750,18	289 750,18	0,00	0,00	0,00	2018	31.12.2018
742	г. Железногорск-Илимский, 3-й кв-л., д. 23	42421	РО	1964	0	Кирпичные	4	4	3108,5	2485,8	8 598 089,14	8 598 089,14	0,00	0,00	0,00	2018	31.12.2018
743	г. Железногорск-Илимский, 3-й кв-л., д. 24	42422	РО	1964	0	Кирпичные	4	4	3131,8	2492,2	8 599 524,18	8 599 524,18	0,00	0,00	0,00	2018	31.12.2018
744	г. Железногорск-Илимский, 3-й кв-л., д. 25	42423	РО	1966	0	Кирпичные	4	4	3119,28	2483,6	288 696,44	288 696,44	0,00	0,00	0,00	2018	31.12.2018
745	г. Железногорск-Илимский, 3-й кв-л., д. 27	42425	РО	1964	0	Кирпичные	4	4	3198,3	2518,2	13 713 287,95	13 713 287,95	0,00	0,00	0,00	2018	31.12.2018
746	г. Железногорск-Илимский, 3-й кв-л., д. 28	42426	РО	1964	0	Кирпичные	4	3	2795	1983,2	441 481,36	441 481,36	0,00	0,00	0,00	2018	31.12.2018
747	г. Железногорск-Илимский, 3-й кв-л., д. 29	42427	РО	1964	0	Кирпичные	4	3	2426	1957,1	7 567 037,83	7 567 037,83	0,00	0,00	0,00	2018	31.12.2018
748	г. Железногорск-Илимский, 3-й кв-л., д. 32	42430	РО	1968	0	Кирпичные	9	1	2631,5	2177,5	13 190 026,48	13 190 026,48	0,00	0,00	0,00	2018	31.12.2018
749	г. Железногорск-Илимский, 6-й кв-л., д. 11	42445	РО	1973	0	Кирпичные	9	1	2780,8	2238,3	13 321 141,90	13 321 141,90	0,00	0,00	0,00	2018	31.12.2018
750	г. Железногорск-Илимский, 6-й кв-л., д. 16	42450	РО	1990	0	Кирпичные	9	1	4007,6	3183,9	2 437 710,44	2 437 710,44	0,00	0,00	0,00	2018	31.12.2018
751	г. Железногорск-Илимский, 7-й кв-л., д. 11	42471	РО	1988	0	Кирпичные	9	1	3774,7	3222,1	2 437 890,98	2 437 890,98	0,00	0,00	0,00	2018	31.12.2018
752	г. Железногорск-Илимский, Радищева ул., д. 12	42501	РО	1983	нет	Каменные, кирпичные	9	4	5542,5	4197,2	5 420 999,80	5 420 999,80	0,00	0,00	0,00	2018	31.12.2018
753	г. Железногорск-Илимский, Янгеля ул., д. 12	42504	РО	1983	0	Кирпичные	9	1	3995,6	3938,4	2 438 772,44	2 438 772,44	0,00	0,00	0,00	2018	31.12.2018
754	г. Железногорск-Илимский, Янгеля ул., д. 14	42505	РО	1984	0	Кирпичные	9	1	3759,5	3153,7	2 441 035,68	2 441 035,68	0,00	0,00	0,00	2018	31.12.2018
ИТОГО:				X	X	X	X	X	87 805,68	68 959,10	197 847 406,87	197 847 406,87	0,00	0,00	0,00	X	X
17.3. Шестаковское муниципальное образование																	
755	рп. Шестаково, Транспортная ул., д. 38	42615	РО	1973	0	Кирпичные	1	1	372	327	179 334,56	179 334,56	0,00	0,00	0,00	2018	31.12.2018
ИТОГО:			x	x	x	x	x	x	372,00	327,00	179 334,56	179 334,56	0,00	0,00	0,00	x	x
ИТОГО по району:			X	X	X	X	X	X	88 752,58	69 813,00	198 262 204,27	198 262 204,27	0,00	0,00	0,00	X	X
18. Муниципальное образование «Нижнеудинский район»																	
18.1. Нижнеудинское муниципальное образование																	
756	г. Нижнеудинск, Краснопролетарская ул., д. 31 (ОКН)	42769	РО	1928	0	Бревно (брус)	2	1	307,83	205,22	63 268,06	63 268,06	0,00	0,00	0,00	2018	31.12.2018
757	г. Нижнеудинск, Кржижановского ул., д. 23	42789	РО	1968	-	Кирпичные	5	4	4558,54	3256,1	252 713,25	252 713,25	0,00	0,00	0,00	2018	31.12.2018
ИТОГО:				X	X	X	X	X	4 866,37	3 461,32	315 981,31	315 981,31	0,00	0,00	0,00	X	X
ИТОГО по району:				X	X	X	X	X	4 866,37	3 461,32	315 981,31	315 981,31	0,00	0,00	0,00	X	X
19. Муниципальное образование «Слюдянский район»																	
19.1. Слюдянское муниципальное образование																	
758	г. Слюдянка, Бабушкина ул., д. 12 (ОКН)	43349	РО	1906	0	Бревно (брус)	1	2	516,45	191,5	43 964,44	43 964,44	0,00	0,00	0,00	2018	31.12.2018
759	г. Слюдянка, Ленина ул., д. 111	43443	РО	1957	0	Кирпичные	3	3	2611,9	1290,4	488 014,02	488 014,02	0,00	0,00	0,00	2018	31.12.2018
ИТОГО:			X	X	X	X	X	X	3 128,35	1 481,90	531 978,46	531 978,46	0,00	0,00	0,00	X	X
ИТОГО по району:			X	X	X	X	X	X	3 128,35	1 481,90	531 978,46	531 978,46	0,00	0,00	0,00	X	X
20. Муниципальное образование «Тайшетский район»																	
20.1. «Бирюсинское городское поселение»																	
760	г. Бирюсинск, Горького ул., д. 10	43566	РО	1955	0	Кирпичные	2	2	909,8	916,6	1 991 557,41	1 991 557,41	0,00	0,00	0,00	2018	31.12.2018
761	г. Бирюсинск, Крупской ул., д. 47	43587	РО	1952	0	Кирпичные	2	1	398,7	398,7	1 129 596,24	1 129 596,24	0,00	0,00	0,00	2018	31.12.2018
762	г. Бирюсинск, Крупской ул., д. 49	43588	РО	1958	0	Кирпичные	2	1	467,3	425,6	1 113 242,25	1 113 242,25	0,00	0,00	0,00	2018	31.12.2018
763	г. Бирюсинск, Октябрьская ул., д. 8	43591	РО	1975	0	Панельные	5	4	5149,1	3300,7	1 041 951,14	1 041 951,14	0,00	0,00	0,00	2018	31.12.2018
764	г. Бирюсинск, Первомайская ул., д. 8	43596	РО	1980	0	Панельные	5	4	5136	3283	992 751,10	992 751,10	0,00	0,00	0,00	2018	31.12.2018
765	г. Бирюсинск, Советская ул., д. 10	43605	РО	1957	0	Кирпич	2	2	815	815	1 949 618,00	1 949 618,00	0,00	0,00	0,00	2018	31.12.2018
766	г. Бирюсинск, Советская ул., д. 12	43606	РО	1960	0	Кирпичные	2	3	1367,5	1367,5	3 157 191,00	3 157 191,00	0,00	0,00	0,00	2018	31.12.2018
767	г. Бирюсинск, Советская ул., д. 13	43607	РО	1959	0	Кирпичные	2	3	2397,9	1009,2	3 034 376,91	3 034 376,91	0,00	0,00	0,00	2018	31.12.2018
768	г. Бирюсинск, Советская ул., 21	43614	РО	1972	0	Кирпичные	5	4	4109,8	4109,8	956 208,17	956 208,17	0,00	0,00	0,00	2018	31.12.2018
769	г. Бирюсинск, Советская ул., д. 7	43602	РО	1954	0	Кирпичные	2	1	506,8	506,8	1 386 644,76	1 386 644,76	0,00	0,00	0,00	2018	31.12.2018
770	г. Бирюсинск, Школьная ул., д. 1	43627	РО	1959	0	Кирпичные	2	2	972,7	833,2	2 776 085,77	2 776 085,77	0,00	0,00	0,00	2018	31.12.2018
771	г. Бирюсинск, Школьная ул., д. 2	43628	РО	1960	0	Кирпичные	2	1	450,8	410,1	1 126 495,20	1 126 495,20	0,00	0,00	0,00	2018	31.12.2018
772	г. Бирюсинск, Школьная ул., д. 4	43630	РО	1956	0	Кирпичные	2	1	535,2	535,2	1 503 841,70	1 503 841,70	0,00	0,00	0,00	2018	31.12.2018
ИТОГО:				X	X	X	X	X	23 216,60	17 911,40	22 159 559,65	22 159 559,65	0,00	0,00	0,00	X	X
20.2. «Тайшетское городское поселение»																	
773	г. Тайшет, Гагарина ул., д. 113	43706	РО	1960	-	Крупноблочные силикат	2	2	1011,1	589,7	210 788,50	210 788,50	0,00	0,00	0,00	2018	31.12.2018
774	г. Тайшет, Терешковой ул., д. 6	43793	РО	1963	-	Крупноблочные силикат	2	2	1055,9	648,4	210 854,63	210 854,63	0,00	0,00	0,00	2018	31.12.2018
ИТОГО:				X	X	X	X	X	2067	1238,1	421643,13	421643,13	0	0	0	X	X
ИТОГО по району:				X	X	X	X	X	25 283,60	19 149,50	22 581 202,78	22 581 202,78	0,00	0,00	0,00	X	X
21. Муниципальное образование "Тулунский район"																	
21.1. Писаревское муниципальное образование																	
775	п. 4-е отделение Государственной селекционной станции, Мичурина ул., д. 23	43945	РО	1972	0	Кирпичные	3	3	3887,63	1470,91	5 830 260,56	5 830 260,56	0,00	0,00	0,00	2018	31.12.2018
ИТОГО:				X	X	X	X	X	3 887,63	1 470,91	5 830 260,56	5 830 260,56	0,00	0,00	0,00	X	X
ИТОГО по району:				X	X	X	X	X	3 887,63	1 470,91	5 830 260,56	5 830 260,56	0,00	0,00	0,00	X	X
22. Усольское районное муниципальное образование																	
22.1. Тайтурское муниципальное образование																	
776	рп. Тайтурка, Тюнева ул., д. 102	44123	РО	1965	0	Панельные	2	2	701,16	646,88	729 411,14	729 411,14	0,00	0,00	0,00	2018	31.12.2018
ИТОГО:				X	X	X	X	X	701,16	646,88	729 411,14	729 411,14	0,00	0,00	0,00	X	X
ИТОГО по району:				X	X	X	X	X	701,16	646,88	729 411,14	729 411,14	0,00	0,00	0,00	X	X
23. Усть-Кутское муниципальное образование, муниципальный район																	
23.1. Усть-Кутское муниципальное образование (городское поселение)																	
777	г. Усть-Кут, Кирова ул., д. 16	44330	РО	1990	0	Кирпичные	9	1	3679,4	3130,5	2 437 716,34	2 437 716,34	0,00	0,00	0,00	2018	31.12.2018
778	г. Усть-Кут, Кирова ул., д. 82	44350	РО	1986	0	Кирпичные	9	2	8376,3	6289,2	4 875 187,24	4 875 187,24	0,00	0,00	0,00	2018	31.12.2018
779	г. Усть-Кут, Комсомольский пер., д. 1	44221	РО	1959	0	Кирпичные	2	2	676,1	618	231 507,78	231 507,78	0,00	0,00	0,00	2018	31.12.2018
780	г. Усть-Кут, Л.Толстого ул.., д. 51	44385	РО	1982	-	Панельные	5	4	5238,5	3286,5	2 720 441,84	2 720 441,84	0,00	0,00	0,00	2018	31.12.2018
781	г. Усть-Кут, Пролетарская ул., д. 1	44437	РО	1958	-	Комбинированные	2	2	1339,8	739,3	210 516,60	210 516,60	0,00	0,00	0,00	2018	31.12.2018
782	г. Усть-Кут, Пролетарская ул., д. 3	44438	РО	1957	-	Комбинированные	2	2	1350,6	745,5	988 402,64	988 402,64	0,00	0,00	0,00	2018	31.12.2018

783	г. Усть-Кут, Пролетарская ул., д. 7	44442	РО	1957	0	Комбинированные	2	2	839	756,4	242 376,92	242 376,92	0,00	0,00	0,00	2018	31.12.2018
784	г. Усть-Кут, Реброва-Денисова ул., д. 3	44483	РО	1985	0	Кирпичные	9	2	7226,7	6843,7	4 874 984,28	4 874 984,28	0,00	0,00	0,00	2018	31.12.2018
785	г. Усть-Кут, Речников ул., д. 32	44504	РО	1968	0	Кирпичные	5	3	2818	2528,8	106 240,10	106 240,10	0,00	0,00	0,00	2018	31.12.2018
786	г. Усть-Кут, Речников ул., д. 36	44505	РО	1968	0	Кирпичные	5	4	3582	2576,1	119 840,34	119 840,34	0,00	0,00	0,00	2018	31.12.2018
ИТОГО:			X	X	X	X	X	X	28 726,40	22 409,10	16 807 214,08	16 807 214,08	0,00	0,00	0,00	X	X
23.2. Янтальское муниципальное образование																	
787	рп. Янталь, Еловая ул., д. 3	44647	РР	1977	0	Крупноблочные силикат	2	2	316,6	283,5	211 295,40	211 295,40	0,00	0,00	0,00	2018	31.12.2018
ИТОГО:			x	x	x	x	x	x	316,60	283,50	211 295,40	211 295,40	0,00	0,00	0,00	x	x
ИТОГО по району:				X	X	X	X	X	29 043,00	22 692,60	17 018 509,48	17 018 509,48	0,00	0,00	0,00	X	X
24. Шелеховский муниципальный район																	
24.1. город Шелехов																	
788	г. Шелехов, 3-й кв-л., д. 1	44952	РО	1962	0	Панельные	4	3	3423,4	2053,8	8 114 123,51	8 114 123,51	0,00	0,00	0,00	2018	31.12.2018
789	г. Шелехов, 3-й кв-л., д. 10	44961	РО	1962	0	Панельные	4	3	629,7	2031,1	11 423 300,24	11 423 300,24	0,00	0,00	0,00	2018	31.12.2018
790	г. Шелехов, 3-й кв-л., д. 11	44962	РО	1963	0	Панельные	4	3	3372,7	2031,8	11 427 366,07	11 427 366,07	0,00	0,00	0,00	2018	31.12.2018
791	г. Шелехов, 3-й кв-л., д. 12	44963	РО	1963	0	Панельные	4	3	3694	2228,7	6 140 514,04	6 140 514,04	0,00	0,00	0,00	2018	31.12.2018
792	г. Шелехов, 3-й кв-л., д. 2	44953	РО	1961	0	Панельные	4	3	3405,2	2095,3	369 625,56	369 625,56	0,00	0,00	0,00	2018	31.12.2018
793	г. Шелехов, 3-й кв-л., д. 3	44954	РО	1962	0	Панельные	4	3	3431,4	2055,9	8 133 085,06	8 133 085,06	0,00	0,00	0,00	2018	31.12.2018
794	г. Шелехов, 3-й кв-л., д. 4	44955	РО	1961	0	Панельные	4	3	3425	2055,2	11 604 533,63	11 604 533,63	0,00	0,00	0,00	2018	31.12.2018
795	г. Шелехов, 3-й кв-л., д. 5	44956	РО	1961	0	Панельные	4	3	3424,4	2056,3	10 358 892,87	10 358 892,87	0,00	0,00	0,00	2018	31.12.2018
796	г. Шелехов, 3-й кв-л., д. 6	44957	РО	1962	0	Панельные	4	3	3428,6	2059,8	362 963,32	362 963,32	0,00	0,00	0,00	2018	31.12.2018
797	г. Шелехов, 3-й кв-л., д. 7	44958	РО	1962	0	Панельные	4	3	3361,7	2062,7	359 152,53	359 152,53	0,00	0,00	0,00	2018	31.12.2018
798	г. Шелехов, 3-й кв-л., д. 8	44959	РО	1961	0	Панельные	4	3	3395,1	2064	364 119,56	364 119,56	0,00	0,00	0,00	2018	31.12.2018
799	г. Шелехов, 3-й кв-л., д. 9	44960	РО	1962	0	Панельные	4	3	3399,6	2065	14 416 018,93	14 416 018,93	0,00	0,00	0,00	2018	31.12.2018
800	г. Шелехов, 6-й кв-л., д. 10	45005	РО	1964	0	Панельные	4	3	3402,8	2066,9	15 234 940,02	15 234 940,02	0,00	0,00	0,00	2018	31.12.2018
801	г. Шелехов, 6-й кв-л., д. 11	45006	РО	1965	0	Панельные	4	3	3726	2278,6	14 823 570,56	14 823 570,56	0,00	0,00	0,00	2018	31.12.2018
802	г. Шелехов, 6-й кв-л., д. 13	45008	РО	1965	0	Панельные	4	3	3751,3	2296,8	14 924 257,97	14 924 257,97	0,00	0,00	0,00	2018	31.12.2018
803	г. Шелехов, 6-й кв-л., д. 14	45009	РО	1965	0	Панельные	4	6	7567,9	4579,5	12 686 179,97	12 686 179,97	0,00	0,00	0,00	2018	31.12.2018
804	г. Шелехов, 6-й кв-л., д. 15	45010	РО	1965	0	Панельные	4	3	3391,2	2060,4	5 684 702,47	5 684 702,47	0,00	0,00	0,00	2018	31.12.2018
805	г. Шелехов, 6-й кв-л., д. 19	45014	РО	1966	0	Панельные	4	3	3402,4	2066,6	361 121,30	361 121,30	0,00	0,00	0,00	2018	31.12.2018
806	г. Шелехов, 6-й кв-л., д. 20	45015	РО	1966	0	Панельные	4	3	3755,9	2297,8	361 199,18	361 199,18	0,00	0,00	0,00	2018	31.12.2018
807	г. Шелехов, 6-й кв-л., д. 21	45016	РО	1967	0	Панельные	4	3	3769,2	2312,5	361 965,00	361 965,00	0,00	0,00	0,00	2018	31.12.2018
808	г. Шелехов, 6-й кв-л., д. 23	45018	РО	1967	0	Панельные	4	3	3752,5	2298,4	361 078,82	361 078,82	0,00	0,00	0,00	2018	31.12.2018
809	г. Шелехов, 6-й кв-л., д. 3	44998	РО	1963	0	Панельные	4	3	3441,1	2091,6	366 815,98	366 815,98	0,00	0,00	0,00	2018	31.12.2018
810	г. Шелехов, 6-й кв-л., д. 5	45000	РО	1964	0	Панельные	4	3	3440,5	2064,2	359 115,30	359 115,30	0,00	0,00	0,00	2018	31.12.2018
811	г. Шелехов, 6-й кв-л., д. 6	45001	РО	1963	0	Панельные	4	3	3771,5	2280,5	368 017,44	368 017,44	0,00	0,00	0,00	2018	31.12.2018
812	г. Шелехов, 6-й кв-л., д. 7	45002	РО	1962	0	Панельные	4	3	3434,7	2054,4	368 804,59	368 804,59	0,00	0,00	0,00	2018	31.12.2018
813	г. Шелехов, 6-й кв-л., д. 9	45004	РО	1964	0	Панельные	4	3	3470	2084,7	366 084,98	366 084,98	0,00	0,00	0,00	2018	31.12.2018
814	г. Шелехов, 8-й кв-л., д. 10	45056	РО	1962	0	Кирпичные	4	3	3329,5	1952,3	8 202 770,96	8 202 770,96	0,00	0,00	0,00	2018	31.12.2018
815	г. Шелехов, 8-й кв-л., д. 11	45057	РО	1962	0	Кирпичные	4	3	3358,6	1959,2	8 274 463,59	8 274 463,59	0,00	0,00	0,00	2018	31.12.2018
816	г. Шелехов, 8-й кв-л., д. 2	45048	РО	1963	0	Кирпичные	4	2	2128,4	1263,1	11 431 164,43	11 431 164,43	0,00	0,00	0,00	2018	31.12.2018
817	г. Шелехов, 8-й кв-л., д. 3	45049	РО	1963		Кирпичные	4	3	3304,2	1958,5	8 684 553,15	8 684 553,15	0,00	0,00	0,00	2018	31.12.2018
818	г. Шелехов, 8-й кв-л., д. 4	45050	РО	1963	0	Кирпичные	4	3	3309,7	1964,6	454 085,77	454 085,77	0,00	0,00	0,00	2018	31.12.2018
819	г. Шелехов, 8-й кв-л., д. 6	45052	РО	1962	0	Кирпичные	4	3	3340,6	1952,5	8 230 117,63	8 230 117,63	0,00	0,00	0,00	2018	31.12.2018
820	г. Шелехов, 8-й кв-л., д. 7	45053	РО	1962	0	Кирпичные	4	3	3347,5	1959	8 247 116,92	8 247 116,92	0,00	0,00	0,00	2018	31.12.2018
821	г. Шелехов, 8-й кв-л., д. 9	45055	РО	1962	0	Кирпичные	4	3	3377,5	1987,3	8 321 026,85	8 321 026,85	0,00	0,00	0,00	2018	31.12.2018
ИТОГО:				X	X	X	X	X	117 963,80	72 689,00	211 546 848,20	211 546 848,20	0,00	0,00	0,00	X	X
ИТОГО по району:				X	X	X	X	X	117 963,80	72 689,00	211 546 848,20	211 546 848,20	0,00	0,00	0,00	X	X
25. Муниципальное образование "Эхирит-Булагатский район"																	
25.1 Муниципальное образование "Усть-Ордынское"																	
822	п. Усть-Ордынский, Ленина ул., д. 21	45261	РО	1958	-	Кирпичные	2	1	766	519,2	2 911 726,86	2 911 726,86	0,00	0,00	0,00	2018	31.12.2018
823	п. Усть-Ордынский, Ленина ул., д. 23	45262	РО	1958	-	Кирпичные	2	3	785	618,17	2 983 949,85	2 983 949,85	0,00	0,00	0,00	2018	31.12.2018
824	п. Усть-Ордынский, Ленина ул., д. 46	45273	РО	1963	-	Кирпичные	2	1	921,6	605,9	3 503 195,13	3 503 195,13	0,00	0,00	0,00	2018	31.12.2018
825	п. Усть-Ордынский, Ленина ул., д. 48	45274	РО	1959	-	Кирпичные	4	2	2297,6	1271,5	8 733 660,10	8 733 660,10	0,00	0,00	0,00	2018	31.12.2018
ИТОГО:				X	X	X	X	X	4 770,20	3 014,77	18 132 531,94	18 132 531,94	0,00	0,00	0,00	X	X
ИТОГО по району:				X	X	X	X	X	4 770,20	3 014,77	18 132 531,94	18 132 531,94	0,00	0,00	0,00	X	X
Итого в 2018 году:				X	X	X	X	X	3 483 187,24	2 413 039,10	4 754 632 422,88	4 754 532 422,88	0,00	100 000,00	0,00	X	X
2019																	
1. Ангарское городское муниципальное образование																	
1	г. Ангарск, 106-й кв-л., д. 11	40493	РО	1959	-	Кирпичные	4	4	6575,1	3800,7	-	-	-	-	-	2019	31.12.2019
2	г. Ангарск, 106-й кв-л., д. 2	40383	РО	1956	-	Кирпичные	4	3	4788,1	2717,8	-	-	-	-	-	2019	31.12.2019
3	г. Ангарск, 106-й кв-л., д. 3	40394	РО	1956	-	Кирпичные	4	3	4782,1	2715,9	-	-	-	-	-	2019	31.12.2019
4	г. Ангарск, 106-й кв-л., д. 4	40405	РО	1956	-	Кирпичные	4	3	4836,1	2752,6	-	-	-	-	-	2019	31.12.2019
5	г. Ангарск, 106-й кв-л., д. 6	40427	РО	1960	-	Кирпичные	4	5	8909	5692,1	-	-	-	-	-	2019	31.12.2019
6	г. Ангарск, 106-й кв-л., д. 7А	40438	РО	1960	-	Кирпичные	4	3	5003,6	3091,5	-	-	-	-	-	2019	31.12.2019
7	г. Ангарск, 106-й кв-л., д. 7Б	40449	РО	1956	-	Кирпичные	5	3	5870,2	3625,5	-	-	-	-	-	2019	31.12.2019
8	г. Ангарск, 107-й кв-л., д. 10	40559	РО	1956	-	Кирпичные	4	3	5149,1	2955,3	-	-	-	-	-	2019	31.12.2019
9	г. Ангарск, 107-й кв-л., д. 12	40570	РО	1957	-	Кирпичные	4	3	4760	2954,7	-	-	-	-	-	2019	31.12.2019
10	г. Ангарск, 107-й кв-л., д. 3	40515	РО	1957	-	Кирпичные	4	4	6453,3	3646	-	-	-	-	-	2019	31.12.2019
11	г. Ангарск, 107-й кв-л., д. 4	40526	РО	1957	-	Кирпичные	4	3	4705,5	2709,9	-	-	-	-	-	2019	31.12.2019
12	г. Ангарск, 107-й кв-л., д. 7	40548	РО	1957	-	Кирпичные	4	4	6785,4	3958,6	-	-	-	-	-	2019	31.12.2019
13	г. Ангарск, 11-й мкр., д. 18	39599	РО	1971	-	Кирпичные	9	1	3140,2	2290,7	-	-	-	-	-	2019	31.12.2019
14	г. Ангарск, 11-й мкр., д. 7	39588	РО	1970	-	Кирпичные	9	4	15877,8	10914,8	-	-	-	-	-	2019	31.12.2019
15	г. Ангарск, 11-й мкр., д. 19	39600	РО	1971	-	Кирпичные	9	1	3175	2305,5	-	-	-	-	-	2019	31.12.2019
16	г. Ангарск, 11-й мкр., д. 20	39602	РО	1971	-	Кирпичные	9	1	3224,2	2294,6	-	-	-	-	-	2019	31.12.2019
17	г. Ангарск, 12А мкр., д. 15 (спецсчет)	39635	СС	1985	-	Панельные	9	14	19510,9	11604,4	-	-	-	-	-	2019	31.12.2019
18	г. Ангарск, 12А мкр., д. 4	39622	РО	1987	-	Панельные	9	11	14956	9306,8	-	-	-	-	-	2019	31.12.2019
19	г. Ангарск, 12А мкр., д. 7А	39627	РО	1987	-	Панельные	9	4	16173,9	9789,8	-	-	-	-	-	2019	31.12.2019
20	г. Ангарск, 178-й кв-л., д. 5	39424	РО	1962	-	Панельные	5	3	4154	2578,1	-	-	-	-	-	2019	31.12.2019
21	г. Ангарск, 179-й кв-л., д. 7	39601	РО	1962	-	Панельные	5	3	4151,2	2588,3	-	-	-	-	-	2019	31.12.2019
22	г. Ангарск, 189-й кв-л., д. 8	40037	РО	1964	-	Панельные	5	4	5634,6	3500,3	-	-	-	-	-	2019	31.12.2019
23	г. Ангарск, 19-й мкр., д. 6А	39746	РО	1979	2014	Панельные	9	1	2422,5	2037,1	-	-	-	-	-	2019	31.12.2019
24	г. Ангарск, 211-й кв-л., д. 1	40126	РО	1959	-	Крупноблочные силикат	4	6	6636,7	3580,8	-	-	-	-	-	2019	31.12.2019
25	г. Ангарск, 35-й кв-л., д. 19	40347	РО	1951	-	Крупноблочные силикат			859.8	410.9	-	-	-	-	-	2019	31.12.2019
26	г. Ангарск, 58-й кв-л., д. 27	40575	РО	1951	0	Крупноблочные силикат	2	2	1724	873,3	-	-	-	-	-	2019	31.12.2019
27	г. Ангарск, 61-й кв-л., д. 13	40657	РО	1956	0	Кирпичные	3	3	3161,71	1810,4	-	-	-	-	-	2019	31.12.2019
28	г. Ангарск, 6А мкр., д. 23А	39859	РО	1980	0	Панельные	9	1	2990	2347,3	-	-	-	-	-	2019	31.12.2019
29	г. Ангарск, 6А мкр., д. 23В	39860	РО	1979	-	Панельные	9	1	2713,7	2077,5	-	-	-	-	-	2019	31.12.2019
30	г. Ангарск, 75-й кв-л., д. 11	40721	РО	1950	0	Кирпичные	3	2	2229,2	1309,6	-	-	-	-	-	2019	31.12.2019
31	г. Ангарск, 75-й кв-л., д. 12	40722	РО	1956	0	Кирпичные	3	2	1836,5	1037,1	-	-	-	-	-	2019	31.12.2019
32	г. Ангарск, 75-й кв-л., д. 18	40726	РО	1954	0	Кирпичные	3	2	1807,1	1030,9	-	-	-	-	-	2019	31.12.2019
33	г. Ангарск, 75-й кв-л., д. 5	40715	РО	1956	0	Кирпичные	4	2	2312	1446,1	-	-	-	-	-	2019	31.12.2019
34	г. Ангарск, 76-й кв-л., д. 1	40731	РО	1957	0	Кирпичные	4	5	8153,7	4998,5	-	-	-	-	-	2019	31.12.2019
35	г. Ангарск, 76-й кв-л., д. 11	40738	РО	1957	0	Кирпичные	4	3	4392,4	2986,2	-	-	-	-	-	2019	31.12.2019
36	г. Ангарск, 76-й кв-л., д. 12	40739	РО	1957	0	Кирпичные	4	5	7679	5134,8	-	-	-	-	-	2019	31.12.2019
37	г. Ангарск, 76-й кв-л., д. 14	40740	РО	1957	0	Кирпичные	4	2	2601,2	1410,8	-	-	-	-	-	2019	31.12.2019
38	г. Ангарск, 76-й кв-л., д. 16	40742	РО	1957	0	Кирпичные	4	3	4792,6	2996,9	-	-	-	-	-	2019	31.12.2019
39	г. Ангарск, 76-й кв-л., д. 17	40743	РО	1958	0	Кирпичные	3	2	2509,7	1319,2	-	-	-	-	-	2019	31.12.2019
40	г. Ангарск, 76-й кв-л., д. 18	40744	РО	1956	0	Кирпичные	4	3	4737,7	2978,9	-	-	-	-	-	2019	31.12.2019
41	г. Ангарск, 76-й кв-л., д. 19	40745	РО	1957	0	Кирпичные	4	3	4796	2968,2	-	-	-	-	-	2019	31.12.2019
42	г. Ангарск, 76-й кв-л., д. 7	40734	РО	1958	0	Кирпичные	4	4	6350,6	3782,3	-	-	-	-	-	2019	31.12.2019
43	г. Ангарск, 76-й кв-л., д. 9	40737	РО	1957	0	Кирпичные	4	3	5181,2	2969,2	-	-	-	-	-	2019	31.12.2019
44	г. Ангарск, 7-й мкр., д. 7	39884	РО	1977	-	Панельные	9	1	2678,5	2051,2	-	-	-	-	-	2019	31.12.2019

45	г. Ангарск, 7-й мкр., д. 8	39885	РО	1977	-	Панельные	9	1	2632,4	2009,6	-	-	-	-	-	2019	31.12.2019
46	г. Ангарск, 80-й кв-л., д. 1	40770	РО	1960	0	Кирпичные	4	5	7633,78	4966,3	-	-	-	-	-	2019	31.12.2019
47	г. Ангарск, 80-й кв-л., д. 14	40781	РО	1956	0	Крупноблочные силикат	4	4	3706,88	2092,2	-	-	-	-	-	2019	31.12.2019
48	г. Ангарск, 80-й кв-л., д. 15	40782	РО	1956	0	Крупноблочные силикат	4	4	3395,93	2084,3	-	-	-	-	-	2019	31.12.2019
49	г. Ангарск, 81-й кв-л., д. 5	40787	РО	1959	0	Крупноблочные силикат	4	4	4165,38	2544,7	-	-	-	-	-	2019	31.12.2019
50	г. Ангарск, 82-й кв-л., д. 1	40797	РО	1962	0	Панельные	5	4	5509,12	3531,5	-	-	-	-	-	2019	31.12.2019
51	г. Ангарск, 82-й кв-л., д. 10	40805	РО	1961	0	Панельные	5	4	5508,52	3534,8	-	-	-	-	-	2019	31.12.2019
52	г. Ангарск, 82-й кв-л., д. 13	40808	РО	1961	0	Панельные	5	3	3972,22	2567,9	-	-	-	-	-	2019	31.12.2019
53	г. Ангарск, 82-й кв-л., д. 17	40810	РО	1961	0	Панельные	5	3	4038,08	2585,1	-	-	-	-	-	2019	31.12.2019
54	г. Ангарск, 82-й кв-л., д. 18	40811	РО	1962	0	Панельные	5	4	5453,03	3495,9	-	-	-	-	-	2019	31.12.2019
55	г. Ангарск, 82-й кв-л., д. 2	40798	РО	1962	0	Панельные	5	4	5449,98	3493,2	-	-	-	-	-	2019	31.12.2019
56	г. Ангарск, 85-й кв-л., д. 10	40853	РО	1963	0	Панельные	5	3	3995,06	2572,1	-	-	-	-	-	2019	31.12.2019
57	г. Ангарск, 85-й кв-л., д. 20	40862	РО	1962	0	Панельные	5	4	5484,98	3551	-	-	-	-	-	2019	31.12.2019
58	г. Ангарск, 85-й кв-л., д. 21	40863	РО	1962	0	Панельные	5	4	5438,36	3516,2	-	-	-	-	-	2019	31.12.2019
59	г. Ангарск, 85-й кв-л., д. 4	40847	РО	1962	0	Панельные	5	3	3953,8	2555,1	-	-	-	-	-	2019	31.12.2019
60	г. Ангарск, 85-й кв-л., д. 6	40849	РО	1962	0	Панельные	5	4	5244,58	3508	-	-	-	-	-	2019	31.12.2019
61	г. Ангарск, 85-й кв-л., д. 7	40850	РО	1962	0	Панельные	5	4	5254,88	3676,6	-	-	-	-	-	2019	31.12.2019
62	г. Ангарск, 85-й кв-л., д. 8	40851	РО	1962	0	Панельные	5	4	5432,88	3507	-	-	-	-	-	2019	31.12.2019
63	г. Ангарск, 85-й кв-л., д. 91	40870	РО	1973	0	Кирпичные	9	1	3257,35	2229,5	-	-	-	-	-	2019	31.12.2019
64	г. Ангарск, 85-й кв-л., д. 92	40871	РО	1973	0	Кирпичные	9	1	3350,2	2291,5	-	-	-	-	-	2019	31.12.2019
65	г. Ангарск, 85-й кв-л., д. 93	40872	РО	1973	0	Кирпичные	9	1	3345,2	2221,5	-	-	-	-	-	2019	31.12.2019
66	г. Ангарск, 86-й кв-л., д. 13	40885	РО	1961	0	Панельные	5	4	5430,22	3493,6	-	-	-	-	-	2019	31.12.2019
67	г. Ангарск, 88-й кв-л., д. 16	40903	РО	1961	0	Панельные	4	4	4712,57	2797,1	-	-	-	-	-	2019	31.12.2019
68	г. Ангарск, 88-й кв-л., д. 17	40904	РО	1961	0	Панельные	4	2	2164,95	1276,5	-	-	-	-	-	2019	31.12.2019
69	г. Ангарск, 88-й кв-л., д. 25	40911	РО	1961	0	Панельные	4	4	4679,81	2804,9	-	-	-	-	-	2019	31.12.2019
70	г. Ангарск, 88-й кв-л., д. 9	40896	РО	1960	0	Панельные	4	3	3399,93	2022,5	-	-	-	-	-	2019	31.12.2019
71	г. Ангарск, 92/93 кв-л., д. 1	39395	РО	1965	0	Панельные	5	6	8913,4	5753,8	-	-	-	-	-	2019	31.12.2019
72	г. Ангарск, 92-й кв-л., д. 4	39377	РО	1962	0	Панельные	5	4	5548,62	3574,6	-	-	-	-	-	2019	31.12.2019
73	г. Ангарск, 94-й кв-л., д. 12	39452	РО	1964	0	Панельные	5	6	8844	5864,5	-	-	-	-	-	2019	31.12.2019
74	г. Ангарск, 95-й кв-л., д. 9	39489	РО	1968	-	Кирпичные	9	1	3217,1	2227,8	-	-	-	-	-	2019	31.12.2019
75	г. Ангарск, 9-й мкр., д. 84 (Спецсчет)	39949	СС	1981	0	Панельные	9	10	29015,2	19606,4	-	-	-	-	-	2019	31.12.2019
76	г. Ангарск, А кв-л., д. 9	39526	РО	1958	0	Крупноблочные силикат	4	4	3903,9	2100	-	-	-	-	-	2019	31.12.2019
ИТОГО:				X	X	X	X	X	416 373,62	262 995,90	0,00	0,00	0,00	0,00	0,00	X	X
2. Муниципальное образование города Братска																	
77	г. Братск, Гагарина ул., д. 23	30890	РО	1978	0	Панельные	9	2	5437,5	4126,1	-	-	-	-	-	2019	31.12.2019
78	г. Братск, Гиндина ул., д. 12	31000	РО	1983	2009	Панельные	9	7	17426,14	13461,74	-	-	-	-	-	2019	31.12.2019
79	г. Братск, Енисейская ул., д. 58	31078	РО	1978	2010	Панельные	9	1	3050,1	2033,2	-	-	-	-	-	2019	31.12.2019
80	г. Братск, Енисейская ул., д. 62	31084	РО	1979	0	Кирпичные	9	1	2798,9	1705,6	-	-	-	-	-	2019	31.12.2019
81	г. Братск, Заводская ул., д. 11а	31124	РО	1979	2010	Панельные	9	4	12150,1	8155,9	-	-	-	-	-	2019	31.12.2019
82	г. Братск, Заводская, 7а	31120	РО	1979	0	Панельные	9	4	11745,4	8146,9	-	-	-	-	-	2019	31.12.2019
83	г. Братск, Кирова ул., д. 14А	31186	РО	1981	0	Кирпичные	14	1	5662,73	3921,2	-	-	-	-	-	2019	31.12.2019
84	г. Братск, Кирова ул., д. 23	31197	РО	1974	0	Кирпичные	9	1	2997,3	2048,7	-	-	-	-	-	2019	31.12.2019
85	г. Братск, Кирова ул., д. 31	31210	РО	1974	0	Кирпичные	9	1	3025,7	2221,4	-	-	-	-	-	2019	31.12.2019
86	г. Братск, Комсомольская ул., д. 77	31263	РО	1979	-	Кирпичные	9	1	4905,06	3214,76	-	-	-	-	-	2019	31.12.2019
87	г. Братск, Ленина пр-кт., д. 18А	30660	РО	1974	0	Панельные	9	4	9027,91	6977,1	-	-	-	-	-	2019	31.12.2019
88	г. Братск, Мира ул., д. 22	31450	РО	1974	0	Панельные	9	4	10325,1	6210,4	-	-	-	-	-	2019	31.12.2019
89	г. Братск, Мира ул., д. 38	31467	РО	1975	0	Кирпичные	9	1	3008,3	2220,3	-	-	-	-	-	2019	31.12.2019
90	г. Братск, Мира ул., д. 51	31482	РО	1972	0	Кирпичные	9	1	2678,14	2096,34	-	-	-	-	-	2019	31.12.2019
91	г. Братск, Мира ул., д. 55	31486	РО	1973	0	Кирпичные	9	1	2693,05	2199,76	-	-	-	-	-	2019	31.12.2019
92	г. Братск, Мира ул., д. 61	31492	РО	1972	0	Кирпичные	9	1	2666,79	2206,21	-	-	-	-	-	2019	31.12.2019
93	г. Братск, Муханова ул., д. 44	31515	РО	1982	0	Панельные	9	3	6514,3	5179,1	-	-	-	-	-	2019	31.12.2019
94	г. Братск, Муханова ул., д. 52	31518	РО	1982	0	Панельные	9	2	5368,8	4056,5	-	-	-	-	-	2019	31.12.2019
95	г. Братск, Наймушина ул., д. 16а	31562	РО	1978	0	Панельные	9	1	2729,9	2059,5	-	-	-	-	-	2019	31.12.2019
96	г. Братск, Наймушина ул., д. 30а	31568	РО	1984	0	Панельные	9	1	3196	2402,7	-	-	-	-	-	2019	31.12.2019
97	г. Братск, Наймушина ул., д. 38а	31572	РО	1978	-	Панельные	9	2	5325,8	4129,6	-	-	-	-	-	2019	31.12.2019
98	г. Братск, Обручева ул., д. 11	31619	РО	1970	0	Кирпичные	9	1	3248,66	2115,33	-	-	-	-	-	2019	31.12.2019
99	г. Братск, Обручева ул., д. 37	31648	РО	1975	0	Панельные	9	4	12447,7	6140,3	-	-	-	-	-	2019	31.12.2019
100	г. Братск, Обручева ул., д. 5	31607	РО	1972	0	Панельные	9	1	3871,78	2027,62	-	-	-	-	-	2019	31.12.2019
101	г. Братск, Подбельского ул., д. 25	31768	РО	1974	0	Панельные	9	1	2305,5	1721,4	-	-	-	-	-	2019	31.12.2019
102	г. Братск, Подбельского ул., д. 35	31774	РО	1974	0	Панельные	9	1	2339,76	1787,86	-	-	-	-	-	2019	31.12.2019
103	г. Братск, Приморская ул., д. 16	31796	РО	1974	2009	Панельные	9	4	8860,17	7027,4	-	-	-	-	-	2019	31.12.2019
104	г. Братск, Приморская ул., д. 19	31798	РО	1980	2009	Панельные	9	1	2748,6	2071,8	-	-	-	-	-	2019	31.12.2019
105	г. Братск, Приморская ул., д. 2	31779	РО	1972	2009	Панельные	12	1	2935,89	2395,61	-	-	-	-	-	2019	31.12.2019
106	г. Братск, Приморская ул., д. 20	31799	РО	1973	0	Панельные	9	4	8788,87	6985,03	-	-	-	-	-	2019	31.12.2019
107	г. Братск, Приморская ул., д. 53А	31821	РО	1967	0	Кирпичные	9	1	2607,32	2268,4	-	-	-	-	-	2019	31.12.2019
108	г. Братск, Приморская ул., д. 55А	31823	РО	1966	0	Кирпичные	9	1	2666,11	2278,25	-	-	-	-	-	2019	31.12.2019
109	г. Братск, Приморская ул., д. 57А	31825	РО	1974	0	Панельные	9	1	2286,02	1831,82	-	-	-	-	-	2019	31.12.2019
110	г. Братск, Рябикова ул., д. 26	31874	РО	1983	0	Кирпичные	9	1	4195,5	3071,2	-	-	-	-	-	2019	31.12.2019
111	г. Братск, Сосновая ул., д. 11	31953	РО	1978	2009	Панельные	9	3	9254,1	6000,6	-	-	-	-	-	2019	31.12.2019
112	г. Братск, Сосновая ул., д. 3	31949	РО	1978	0	Панельные	9	5	15057,7	10133,1	-	-	-	-	-	2019	31.12.2019
113	г. Братск, Сосновая ул., д. 5А	31950	РО	1979	-	Панельные	9	2	6062,8	4082,9	-	-	-	-	-	2019	31.12.2019
114	г. Братск, Сосновая ул., д. 8	31952	РО	1977	0	Панельные	9	6	18268,1	12271,1	-	-	-	-	-	2019	31.12.2019
115	г. Братск, Спортивная ул., д. 8	31970	РО	1986	0	Кирпичные	9	1	5510,75	3024,7	-	-	-	-	-	2019	31.12.2019
116	г. Братск, Спортивная ул., д. 9	31971	РО	1989	0	Кирпичные	9	1	6670,9	3128,7	-	-	-	-	-	2019	31.12.2019
117	г. Братск, Энгельса ул., д. 3	32063	РО	1971	0	Панельные	9	4	9163,88	6998,91	-	-	-	-	-	2019	31.12.2019
ИТОГО:				X	X	X	X	X	252 023,13	176 135,04	0,00	0,00	0,00	0,00	0,00	X	X
3. Город Иркутск																	
118	г. Иркутск, 2-я Железнодорожная ул., д. 6	33345	РО	1960	0	Кирпичные	5	5	8282,4	5461,7	-	-	-	-	-	2019	31.12.2019
119	г. Иркутск, 4-я Железнодорожная ул., д. 36	33384	РО	1934	0	Бревно (брус)	2	2	468,1	303	-	-	-	-	-	2019	31.12.2019
120	г. Иркутск, 4-я Железнодорожная ул., д. 40	33386	РО	1950	0	Кирпичные	2	1	514,1	464,3	-	-	-	-	-	2019	31.12.2019
121	г. Иркутск, 5-й Армии ул., д. 57 (ОКН)	33453	РО	1930	0	Кирпичные	3	1	997,9	956,7	-	-	-	-	-	2019	31.12.2019
122	г. Иркутск, 8 Марта пер., д. 2	33127	РО	1962	0	Кирпичные	5	3	1860,86	1744,6	-	-	-	-	-	2019	31.12.2019
123	г. Иркутск, Авиастроителей ул., д. 2	33465	РО	1963	0	Кирпичные	5	3	3294	2412,5	-	-	-	-	-	2019	31.12.2019
124	г. Иркутск, Академическая ул., д. 22 (спецсчет)	33539	СС	1984	0	Панельные	9	14	12193,4	7461,7	-	-	-	-	-	2019	31.12.2019
125	г. Иркутск, Александра Невского ул., д. 46А	33576	РО	1964	0	Панельные	5	3	3966,6	2608,7	-	-	-	-	-	2019	31.12.2019
126	г. Иркутск, Амурский проезд., д. 10	33301	РО	1989	0	Панельные	9	2	5512,6	3892,2	-	-	-	-	-	2019	31.12.2019
127	г. Иркутск, Байкальская ул., д. 141	33741	РО	1962	0	Кирпичные	4	2	4385,6	1179,2	-	-	-	-	-	2019	31.12.2019
128	г. Иркутск, Байкальская ул., д. 163	33757	РО	1962	0	Панельные	5	4	4049,06	3500,8	-	-	-	-	-	2019	31.12.2019
129	г. Иркутск, Байкальская ул., д. 178	33766	РО	1962	0	Панельные	5	4	5597,68	3568,1	-	-	-	-	-	2019	31.12.2019
130	г. Иркутск, Байкальская ул., д. 182	33768	РО	1974	0	Панельные	9	1	2237,38	1666,8	-	-	-	-	-	2019	31.12.2019
131	г. Иркутск, Байкальская ул., д. 209А	33803	РО	1982	0	Панельные	9	2	6236,5	4064,9	-	-	-	-	-	2019	31.12.2019
132	г. Иркутск, Байкальская ул., д. 310А	33907	РО	1981	0	Панельные	9	3	7553,1	5872,4	-	-	-	-	-	2019	31.12.2019
133	г. Иркутск, Волгоградская ул., д. 63	34287	РО	1990	0	Панельные	9	1	2726,2	2091	-	-	-	-	-	2019	31.12.2019
134	г. Иркутск, Волжская ул., д. 55	34320	РО	1984	0	Панельные	9	2	5840,2	3883,9	-	-	-	-	-	2019	31.12.2019
135	г. Иркутск, Гражданская ул., д. 46	34451	РО	1988	0	Панельные	9	4	10259,4	7834,6	-	-	-	-	-	2019	31.12.2019
136	г. Иркутск, Грязнова ул., д. 4	34464	РО	1930	0	Кирпичные	4	1	1143	368,2	-	-	-	-	-	2019	31.12.2019
137	г. Иркутск, Дальневосточная ул., д. 55	34482	РО	1965	0	Кирпичные	4	2	2088,56	1591,4	-	-	-	-	-	2019	31.12.2019
138	г. Иркутск, Дальневосточная ул., д. 59а	34487	РО	1965	0	Кирпичные	4	2	2123,8	1247,7	-	-	-	-	-	2019	31.12.2019
139	г. Иркутск, Депутатская ул., д. 38	34563	РО	1960	0	Кирпичные	3	2	3093,6	2190,4	-	-	-	-	-	2019	31.12.2019

140	г. Иркутск, Депутатская ул., д. 6	34553	РО	1987	0	Панельные	9	2	7677,3	4003,9	-	-	-	-	-	2019	31.12.2019
141	г. Иркутск, Доржи Банзарова ул., д. 37	34717	РО	1960	0	Крупноблочные силикат	2	1	501,8	376,2	-	-	-	-	-	2019	31.12.2019
142	г. Иркутск, Зеленый мкр., д. 11	32581	РО	1990	-	Кирпичные	5	3	3776.4	2890.7	-	-	-	-	-	2019	31.12.2019
143	г. Иркутск, Зеленый мкр., д. 12	32582	РО	1990	-	Кирпичные	5	3	3837	2939	-	-	-	-	-	2019	31.12.2019
144	г. Иркутск, Зеленый мкр., д. 13	32583	РО	1990	-	Кирпичные	5	3	3834.4	2936	-	-	-	-	-	2019	31.12.2019
145	г. Иркутск, Зеленый мкр., д. 35	32604	РО	1993	-	Панельные	5	3	5591	3427.6	-	-	-	-	-	2019	31.12.2019
146	г. Иркутск, Зеленый мкр., д. 8	32578	РО	1991	-	Панельные	5	3	5570.6	3439.6	-	-	-	-	-	2019	31.12.2019
147	г. Иркутск, Карла Маркса ул., д. 5	34976	РО	1935	0	Кирпичные	5	5	4195,6	3714,2	-	-	-	-	-	2019	31.12.2019
148	г. Иркутск, Касьянова ул., д. 26 (Спецсчет)	34999	СС	1984	0	Панельные	9	1	5225,6	4043,6	-	-	-	-	-	2019	31.12.2019
149	г. Иркутск, Касьянова ул., д. 28 (Спецсчет)	35000	СС	1984	0	Панельные	9	1	3173,6	1274,8	-	-	-	-	-	2019	31.12.2019
150	г. Иркутск, Клары Цеткин ул., д. 17	35024	РО	1947	0	Бревно (брус)	2	2	553,9	494,3	-	-	-	-	-	2019	31.12.2019
151	г. Иркутск, Красных Мадьяр ул., д. 131	35191	РО	1962	0	Кирпичные	4	2	2352	1301,1	-	-	-	-	-	2019	31.12.2019
152	г. Иркутск, Красных Мадьяр ул., д. 141	35197	РО	1964	0	Кирпичные	4	3	3464,7	1905,6	-	-	-	-	-	2019	31.12.2019
153	г. Иркутск, Маршала Конева ул., д. 20	35608	РО	1981	0	Панельные	9	27	103536,3	68691,3	-	-	-	-	-	2019	31.12.2019
154	г. Иркутск, Мира ул., д. 100	35670	РО	1983	0	Панельные	9	11	29704,65	21005,65	-	-	-	-	-	2019	31.12.2019
155	г. Иркутск, Миронова ул., д. 3 (Спецсчет)	35679	СС	1958	0	Кирпичные	5	7	6472,9	6472,9	-	-	-	-	-	2019	31.12.2019
156	г. Иркутск, Муравьева ул., д. 13	35707	РО	1989	0	Панельные	9	4	10381,4	8492,1	-	-	-	-	-	2019	31.12.2019
157	г. Иркутск, Партизанская ул., д. 101	35919	РО	1985	0	Панельные	9	5	15295,6	10064,4	-	-	-	-	-	2019	31.12.2019
158	г. Иркутск, Первомайский мкр., д. 23	32674	РО	1985	0	Панельные	9	1	20986,3	13926,9	-	-	-	-	-	2019	31.12.2019
159	г. Иркутск, Первомайский мкр., д. 27	32678	РО	1985	0	Панельные	9	1	8544,1	5653	-	-	-	-	-	2019	31.12.2019
160	г. Иркутск, Первомайский мкр., д. 49	32709	РО	1981	0	Панельные	9	4	5386,4	3552	-	-	-	-	-	2019	31.12.2019
161	г. Иркутск, Первомайский мкр., д. 50	32710	РО	1981	0	Панельные	9	1	11996	7653,5	-	-	-	-	-	2019	31.12.2019
162	г. Иркутск, Первомайский мкр., д. 52	32712	РО	1981	0	Панельные	9	1	5435,8	3543,9	-	-	-	-	-	2019	31.12.2019
163	г. Иркутск, Первомайский мкр., д. 55	32714	РО	1981	0	Панельные	9	1	8629,6	5658,4	-	-	-	-	-	2019	31.12.2019
164	г. Иркутск, Полярная ул., д. 102	36073	РО	1938	0	Кирпичные	4	3	2223,7	1551,5	-	-	-	-	-	2019	31.12.2019
165	г. Иркутск, Постышева б-р., д. 18	32363	РО	1989	0	Панельные	9	10	20133,54	15370,9	-	-	-	-	-	2019	31.12.2019
166	г. Иркутск, Розы Люксембург ул., д. 11	36287	РО	1964	0	Кирпичные	4	4	4125,6	2542,1	-	-	-	-	-	2019	31.12.2019
167	г. Иркутск, Розы Люксембург ул., д. 199	36345	РО	1961	0	Кирпичные	4	3	3700,5	2122,8	-	-	-	-	-	2019	31.12.2019
168	г. Иркутск, Сибирских Партизан ул., д. 18	36576	РО	1955	0	Кирпичные	4	5	5390,6	3634,6	-	-	-	-	-	2019	31.12.2019
169	г. Иркутск, Сибирских Партизан ул., д. 22	36580	РО	1958	0	Кирпичные	4	12	12216,06	9528,56	-	-	-	-	-	2019	31.12.2019
170	г. Иркутск, Советская ул., д. 73	36614	РО	1962	0	Кирпичные	4	3	3721,8	2323,4	-	-	-	-	-	2019	31.12.2019
171	г. Иркутск, Трилиссера ул., д. 112	36846	РО	1990	0	Панельные	9	1	3318	2067,1	-	-	-	-	-	2019	31.12.2019
172	г. Иркутск, Украинская ул., д. 15	36926	РО	1953	0	Кирпичные	3	3	2606,6	1827,8	-	-	-	-	-	2019	31.12.2019
173	г. Иркутск, Халтурина ул., д. 8А	36987	РО	1917	0	Бревно (брус)	1	1	273,87	246,3	-	-	-	-	-	2019	31.12.2019
174	г. Иркутск, Цимлянская ул., д. 9	37014	РО	1992		Панельные	5	1	1772,6	1067,4	-	-	-	-	-	2019	31.12.2019
175	г. Иркутск, Шмидта ул., д. 28	37102	РО	1947	0	Кирпичные	2	2	512,5	314,9	-	-	-	-	-	2019	31.12.2019
176	г. Иркутск, Шпачека ул., д. 32	37141	РО	1938	0	Крупноблочные силикат	1	4	444,09	422,99	-	-	-	-	-	2019	31.12.2019
ИТОГО:				X	X	X	X	X	417 805,05	285 087,90	0,00	0,00	0,00	0,00	0,00	X	X
4. Муниципальное образование «город Саянск»																	
177	г. Саянск, Олимпийский мкр., д. 12 (Спецсчет)	37323	СС	1981	0	Панельные	5	4	2890	2890	-	-	-	-	-	2019	31.12.2019
178	г. Саянск, Строителей мкр., д. 1 (Спецсчет)	37338	СС	1990	0	Панельные	9	10	22100,4	22100,4	-	-	-	-	-	2019	31.12.2019
179	г. Саянск, Юбилейный мкр., д. 19	37376	РО	1988	0	Панельные	9	2	4185,4	4185,4	-	-	-	-	-	2019	31.12.2019
180	г. Саянск, Юбилейный мкр., д. 28	37381	РО	1975	2008	Панельные	5	5	4369,1	4369,1	-	-	-	-	-	2019	31.12.2019
181	г. Саянск, Юбилейный мкр., д. 29	37382	РО	1975	2008	Панельные	5	5	4302,4	4303	-	-	-	-	-	2019	31.12.2019
182	г. Саянск, Юбилейный мкр., д. 4 (Спецсчет)	37368	СС	1974	0	Панельные	5	5	4431,6	4431,6	-	-	-	-	-	2019	31.12.2019
183	г. Саянск, Юбилейный мкр., д. 42	37387	РО	1985	0	Панельные	9	2	4122,4	4122,4	-	-	-	-	-	2019	31.12.2019
184	г. Саянск, Юбилейный мкр., д. 43 (Спецсчет)	37388	СС	1981	0	Панельные	9	2	4116,7	4116,7	-	-	-	-	-	2019	31.12.2019
185	г. Саянск, Юбилейный мкр., д. 60	37391	РО	1979	2009	Панельные	9	1	2068,4	1993,6	-	-	-	-	-	2019	31.12.2019
ИТОГО:				X	X	X	X	X	52 586,40	52 512,20	0,00	0,00	0,00	0,00	0,00	X	X
5. Муниципальное образование «город Свирск»																	
186	г. Свирск, Дзержинского ул., д. 2	37406	РО	1960	0	Кирпичные	4	3	5202,05	3134,33	2 800 067,72	2 800 067,72	0,00	0,00	0,00	2019	31.12.2019
187	г. Свирск, Киевская ул., д. 12	37415	РО	1955	0	Крупноблочные силикат	2	1	387,14	226,24	164 673,60	164 673,60	0,00	0,00	0,00	2019	31.12.2019
188	г. Свирск, Киевская ул., д. 6	37412	РО	1955	0	Крупноблочные силикат	2	1	375,8	214,9	164 673,60	164 673,60	0,00	0,00	0,00	2019	31.12.2019
189	г. Свирск, Комсомольская ул., д. 5	37423	РО	1960	0	Кирпичные	2	1	720,5	435,2	849 998,38	849 998,38	0,00	0,00	0,00	2019	31.12.2019
190	г. Свирск, Комсомольская ул., д. 7	37425	РО	1960	0	Кирпичные	2	2	1641,37	776,32	2 410 061,45	2 410 061,45	0,00	0,00	0,00	2019	31.12.2019
191	г. Свирск, Ленина ул., д. 17	37440	РО	1938	0	Бревно (брус)	2	2	927,42	523,77	0,00	0,00	0,00	0,00	0,00	2019	31.12.2019
192	г. Свирск, Ленина ул., д. 23	37443	РО	1939	0	Бревно (брус)	2	3	1264,5	805,4	0,00	0,00	0,00	0,00	0,00	2019	31.12.2019
193	г. Свирск, Лермонтова ул., д. 3	37448	РО	1961	0	Кирпичные	2	1	718,01	493,72	942 787,09	942 787,09	0,00	0,00	0,00	2019	31.12.2019
194	г. Свирск, Лермонтова ул., д. 5	37450	РО	1961	0	Кирпичные	2	1	885,94	510,9	1 176 398,30	1 176 398,30	0,00	0,00	0,00	2019	31.12.2019
195	г. Свирск, Маяковского ул., д. 11	37463	РО	1963	0	Кирпичные	3	2	1687,24	931,4	1 347 421,83	1 347 421,83	0,00	0,00	0,00	2019	31.12.2019
196	г. Свирск, Маяковского ул., д. 17	37469	РО	1965	0	Кирпичные	4	2	2182,94	1416,1	460 294,73	460 294,73	0,00	0,00	0,00	2019	31.12.2019
197	г. Свирск, Маяковского ул., д. 6	37460	РО	1961	0	Кирпичные	2	1	712,95	305,8	925 836,09	925 836,09	0,00	0,00	0,00	2019	31.12.2019
198	г. Свирск, О.Кошевого ул., д. 3	37485	РО	1957	0	Кирпичные	2	1	670,12	389,24	1 068 924,38	1 068 924,38	0,00	0,00	0,00	2019	31.12.2019
199	г. Свирск, О.Кошевого ул., д. 5	37486	РО	1959	0	Кирпичные	2	2	1559,05	623,44	2 305 570,15	2 305 570,15	0,00	0,00	0,00	2019	31.12.2019
200	г. Свирск, Тимирязева ул., д. 2	37506	РО	1960	0	Кирпичные	2	2	1230,55	524,4	1 834 789,44	1 834 789,44	0,00	0,00	0,00	2019	31.12.2019
ИТОГО:				X	X	X	X	X	20 165,58	11 311,16	16 451 496,76	16 451 496,76	0,00	0,00	0,00	X	X
6. Муниципальное образование - "город Тулун"																	
201	г. Тулун, Горького ул., д. 1	37616	РО	1961	0	Кирпичные	2	2	440,6	539,2	-	-	-	-	-	2019	31.12.2019
202	г. Тулун, Ермакова ул., д. 18	37643	РО	1958	0	Кирпичные	2	2	935,6	862,6	-	-	-	-	-	2019	31.12.2019
203	г. Тулун, Ермакова ул., д. 19	37644	РО	1958	0	Кирпичные	2	1	544,5	494,5	-	-	-	-	-	2019	31.12.2019
204	г. Тулун, Ермакова ул., д. 20	37645	РО	1958	0	Кирпичные	2	2	913,4	839,4	-	-	-	-	-	2019	31.12.2019
205	г. Тулун, Лыткина ул., д. 66И	37699	РО	1962	0	Бревно (брус)	2	1	400,9	335,5	-	-	-	-	-	2019	31.12.2019
206	г. Тулун, Стекольный пер., д. 21	37559	РО	1956	0	Бревно (брус)	2	1	582,9	535,05	-	-	-	-	-	2019	31.12.2019
207	г. Тулун, Стекольный пер., д. 23	37560	РО	1956	0	Бревно (брус)	2	1	582,3	536,65	-	-	-	-	-	2019	31.12.2019
208	г. Тулун, Стекольный пер., д. 24	37561	РО	1956	0	Бревно (брус)	2	2	989,8	915,8	-	-	-	-	-	2019	31.12.2019
209	г. Тулун, Стекольный пер., д. 25	37562	РО	1959	0	Бревно (брус)	2	2	966	892	-	-	-	-	-	2019	31.12.2019
210	г. Тулун, Стекольный пер., д. 26	37563	РО	1960	0	Бревно (брус)	2	1	574,1	517,4	-	-	-	-	-	2019	31.12.2019
211	г. Тулун, Стекольный пер., д. 27	37564	РО	1960	0	Бревно (брус)	2	1	571,5	531,63	-	-	-	-	-	2019	31.12.2019
212	г. Тулун, Стекольный пер., д. 28	37565	РО	1959	0	Бревно (брус)	2	2	961	885,1	-	-	-	-	-	2019	31.12.2019
213	г. Тулун, Стекольный пер., д. 34	37570	РО	1958	0	Бревно (брус)	2	1	526,1	480,45	-	-	-	-	-	2019	31.12.2019
214	г. Тулун, Стекольный пер., д. 36	37572	РО	1957	0	Бревно (брус)	2	2	912,2	842,4	-	-	-	-	-	2019	31.12.2019
215	г. Тулун, Стекольный пер., д. 43	37575	РО	1952	0	Кирпичные	2	1	542,7	496,42	-	-	-	-	-	2019	31.12.2019
216	г. Тулун, Угольщиков мкр., д. 17А	37544	РО	1963	0	Крупноблочные силикат	2	1	283,7	263,2	-	-	-	-	-	2019	31.12.2019
ИТОГО:				X	X	X	X	X	10 727,30	9 967,30	0,00	0,00	0,00	0,00	0,00	X	X
7. Муниципальное образование города Усолье-Сибирское																	
217	г. Усолье-Сибирское, Ватутина ул., д. 1	37996	РО	1961	-	Крупноблочные силикат	4	3	938.09	455.2	-	-	-	-	-	2019	31.12.2019
218	г. Усолье-Сибирское, Ватутина ул., д. 18	38003	РО	1963	0	Комбинированные	4	4	2851,9	2386,42	-	-	-	-	-	2019	31.12.2019
219	г. Усолье-Сибирское, Ватутина ул., д. 20	38004	РО	1963	0	Панельные	4	4	4855,73	2841,99	-	-	-	-	-	2019	31.12.2019
220	г. Усолье-Сибирское, Комсомольский пр-кт., д. 9	37797	РО	1963	0	Панельные	4	3	3435,15	2029,86	-	-	-	-	-	2019	31.12.2019
221	г. Усолье-Сибирское, Менделеева ул., д. 40	38230	РО	1961	0	Крупноблочные силикат	4	2	3509,58	1898,23	-	-	-	-	-	2019	31.12.2019
222	г. Усолье-Сибирское, Менделеева ул., д. 42	38231	РО	1960	0	Крупноблочные силикат	4	2	2071,42	1155,91	-	-	-	-	-	2019	31.12.2019
223	г. Усолье-Сибирское, Серегина проезд., д. 2	37931	РО	1962	0	Панельные	4	4	4714,62	2800,28	-	-	-	-	-	2019	31.12.2019
224	г. Усолье-Сибирское, Серегина проезд., д. 8	37937	РО	1962	0	Кирпичные	4	2	2161,1	1251,75	-	-	-	-	-	2019	31.12.2019

225	г. Усолье-Сибирское, Сеченова ул., д. 1	38282	РО	1962	0	Панельные	4	3	3411,08	2052,51	-	-	-	-	-	2019	31.12.2019
226	г. Усолье-Сибирское, Сеченова ул., д. 11	38291	РО	1962	0	Панельные	4	3	3426,9	2017,04	-	-	-	-	-	2019	31.12.2019
227	г. Усолье-Сибирское, Сеченова ул., д. 17	38297	РО	1963	0	Панельные	4	3	3520,43	2058,38	-	-	-	-	-	2019	31.12.2019
228	г. Усолье-Сибирское, Сеченова ул., д. 7	38287	РО	1963	0	Панельные	4	3	3410,81	2006,33	-	-	-	-	-	2019	31.12.2019
229	г. Усолье-Сибирское, Сеченова ул., д. 9	38289	РО	1963	0	Кирпичные	4	2	2128,76	1224,38	-	-	-	-	-	2019	31.12.2019
230	г. Усолье-Сибирское, Толбухина ул., д. 40	38395	РО	1958	0	Кирпичные	2	2	1774,67	660,68	-	-	-	-	-	2019	31.12.2019
231	г. Усолье-Сибирское, Шевченко ул., д. 11	38417	РО	1959	0	Кирпичные	4	3	3302,89	2043,7	-	-	-	-	-	2019	31.12.2019
232	г. Усолье-Сибирское, Шевченко ул., д. 9	38416	РО	1959	0	Кирпичные	4	3	3321,86	2062,26	-	-	-	-	-	2019	31.12.2019
ИТОГО:				X	X	X	X	X	47 896,90	28 489,72	0,00	0,00	0,00	0,00	0,00	X	X
8. Муниципальное образование "город Усть-Илимск"																	
233	г. Усть-Илимск, 50 лет ВЛКСМ ул., д. 36	38516	РО	1986	0	Панельные	9	1	2724,66	2050,7	-	-	-	-	-	2019	31.12.2019
234	г. Усть-Илимск, Булгакова ул., д. 1	38561	РО	1972	0	Панельные	9	4	9128,12	7006,8	-	-	-	-	-	2019	31.12.2019
235	г. Усть-Илимск, Георгия Димитрова ул., д. 2	38584	РО	1977	0	Панельные	9	4	11044,25	8209,7	-	-	-	-	-	2019	31.12.2019
236	г. Усть-Илимск, Георгия Димитрова ул., д. 30	38598	РО	1980	-	Панельные	9	1	2791.88	2102.3	-	-	-	-	-	2019	31.12.2019
237	г. Усть-Илимск, Карла Маркса ул., д. 25 (Спецсчет)	38633	СС	1989	0	Кирпичные	12	1	5806,3	3492	-	-	-	-	-	2019	31.12.2019
238	г. Усть-Илимск, Ленина ул., д. 4	38679	РО	1975	0	Панельные	9	4	10705,87	8506,83	-	-	-	-	-	2019	31.12.2019
239	г. Усть-Илимск, Ленина ул., д. 7	38684	РО	1972	0	Панельные	9	4	9171,04	7042,4	-	-	-	-	-	2019	31.12.2019
240	г. Усть-Илимск, Наймушина ул., д. 26	38759	РО	1977	0	Кирпичные	9	1	9442,2	5071,1	-	-	-	-	-	2019	31.12.2019
241	г. Усть-Илимск, Наймушина ул., д. 28	38760	РО	1978	0	Кирпичные	9	1	9561,9	5178,8	-	-	-	-	-	2019	31.12.2019
242	г. Усть-Илимск, Проспект Мира ул., д. 49 (Спецсчет)	38796	СС	1981	0	Панельные	9	1	2856,8	1844	-	-	-	-	-	2019	31.12.2019
243	г. Усть-Илимск, Проспект Мира ул., д. 51 (Спецсчет)	38798	СС	1981	0	Панельные	9	1	2747,7	1729,8	-	-	-	-	-	2019	31.12.2019
244	г. Усть-Илимск, Проспект Мира ул., д. 8	38771	РО	1978	0	Панельные	9	3	8336,99	6227,46	-	-	-	-	-	2019	31.12.2019
ИТОГО:				X	X	X	X	X	81 525,83	56 359,59	0,00	0,00	0,00	0,00	0,00	X	X
9. Муниципальное образование "город Черемхово"																	
245	г. Черемхово, Белинского ул., д. 18	38996	РО	1961	0	Бревно (брус)	2	2	531	495	-	-	-	-	-	2019	31.12.2019
246	г. Черемхово, Володарского ул., д. 6	39020	РО	1948	0	Крупноблочные силикат	2	2	520,75	467,35	-	-	-	-	-	2019	31.12.2019
247	г. Черемхово, Володарского ул., д. 8	39021	РО	1948	0	Крупноблочные силикат	2	2	517,2	463	-	-	-	-	-	2019	31.12.2019
248	г. Черемхово, Детская ул., д. 1	39053	РО	1958	0	Крупноблочные силикат	2	1	406,5	369,4	-	-	-	-	-	2019	31.12.2019
249	г. Черемхово, Детская ул., д. 18	39064	РО	1957	2010	Бревно (брус)	2	1	560,6	516,6	-	-	-	-	-	2019	31.12.2019
250	г. Черемхово, Детская ул., д. 3	39055	РО	1958	0	Кирпичные	2	1	1004,9	391,9	-	-	-	-	-	2019	31.12.2019
251	г. Черемхово, Детская ул., д. 32	39070	РО	1959	2009	Кирпичные	3	3	1370,6	1307,5	-	-	-	-	-	2019	31.12.2019
252	г. Черемхово, Забойщика ул., д. 27	39111	РО	1957	2009	Кирпичные	2	1	1008,85	390,85	-	-	-	-	-	2019	31.12.2019
253	г. Черемхово, Забойщика ул., д. 34	39113	РО	1954	2009	Крупноблочные силикат	2	2	2017,41	786,13	-	-	-	-	-	2019	31.12.2019
254	г. Черемхово, Забойщика ул., д. 35	39114	РО	1953	2009	шлакоблок	2	1	1291,8	498,8	-	-	-	-	-	2019	31.12.2019
255	г. Черемхово, Ленина ул., д. 13	39153	РО	1960	2009	Кирпичные	4	2	1427,49	1303,4	-	-	-	-	-	2019	31.12.2019
256	г. Черемхово, Ленина ул., д. 16	39156	РО	1956	2009	Кирпичные	4	2	1941,6	1736	-	-	-	-	-	2019	31.12.2019
257	г. Черемхово, Ленина ул., д. 24	39157	РО	1957	0	Кирпичные	4	3	4249,2	2123,23	-	-	-	-	-	2019	31.12.2019
258	г. Черемхово, Ленина ул., д. 3	39148	РО	1965	2011	Кирпичные	5	4	2891,6	2763	-	-	-	-	-	2019	31.12.2019
259	г. Черемхово, Лесная ул., д. 1	39166	РО	1958	2009	Кирпичные	2	2	918	854,39	-	-	-	-	-	2019	31.12.2019
260	г. Черемхово, Лесная ул., д. 2	39167	РО	1958	0	Кирпичные	2	1	372,3	346,76	-	-	-	-	-	2019	31.12.2019
261	г. Черемхово, Некрасова ул., д. 2	39189	РО	1957	2008	Кирпичные	4	6	4372	4035,52	-	-	-	-	-	2019	31.12.2019
262	г. Черемхово, Некрасова ул., д. 3	39190	РО	1960	2009	Кирпичные	4	4	2943,6	2532,48	-	-	-	-	-	2019	31.12.2019
263	г. Черемхово, Некрасова ул., д. 4	39191	РО	1957	2009	Кирпичные	4	3	2179,6	2021,6	-	-	-	-	-	2019	31.12.2019
264	г. Черемхово, Некрасова ул., д. 7	39192	РО	1949	0	Бревно (брус)	2	2	542,2	338,3	-	-	-	-	-	2019	31.12.2019
265	г. Черемхово, Орджоникидзе ул., д. 11	39201	РО	1962	2009	Кирпичные	4	3	2123,7	2016,5	-	-	-	-	-	2019	31.12.2019
266	г. Черемхово, Орджоникидзе ул., д. 14	39202	РО	1960	2008	Кирпичные	4	4	2921,5	2850,62	-	-	-	-	-	2019	31.12.2019
267	г. Черемхово, Орджоникидзе ул., д. 16	39203	РО	1960	2009	Кирпичные	4	2	1346,9	1272,08	-	-	-	-	-	2019	31.12.2019
268	г. Черемхово, Орджоникидзе ул., д. 18	39204	РО	1961	2009	Кирпичные	4	2	1346,9	1249,9	-	-	-	-	-	2019	31.12.2019
269	г. Черемхово, Орджоникидзе ул., д. 20	39207	РО	1962	2009	Кирпичные	4	2	1264,6	1252,3	-	-	-	-	-	2019	31.12.2019
270	г. Черемхово, Орджоникидзе ул., д. 23	39210	РО	1963	2009	Кирпичные	4	3	2293,4	2090,5	-	-	-	-	-	2019	31.12.2019
271	г. Черемхово, Парковая ул., д. 25	39215	РО	1937	2009	Крупноблочные силикат	3	3	962,8	782,7	-	-	-	-	-	2019	31.12.2019
272	г. Черемхово, Свердлова ул., д. 32	39257	РО	1958	2010	Бревно (брус)	2	1	967,7	538,6	-	-	-	-	-	2019	31.12.2019
273	г. Черемхово, Фурманова ул., д. 1	39279	РО	1956	2009	Кирпичные	2	2	1239,7	957,7	-	-	-	-	-	2019	31.12.2019
274	г. Черемхово, Чапаева ул., д. 11	39288	РО	1958	2009	Кирпичные	4	2	1912,6	1516,3	-	-	-	-	-	2019	31.12.2019
275	г. Черемхово, Чапаева ул., д. 15	39290	РО	1958	2009	Кирпичные	4	2	1892,5	1753,02	-	-	-	-	-	2019	31.12.2019
276	г. Черемхово, Чапаева ул., д. 5	39287	РО	1958	2010	Кирпичные	2	2	982,8	513,4	-	-	-	-	-	2019	31.12.2019
277	г. Черемхово, Шахты 6 пер., д. 6	38964	РО	1950	0	Бревно (брус)	2	2	789,1	738,1	-	-	-	-	-	2019	31.12.2019
278	г. Черемхово, Шевченко ул., д. 59	39323	РО	1949	2009	Крупноблочные силикат	2	1	1082,75	427,75	-	-	-	-	-	2019	31.12.2019
ИТОГО:				X	X	X	X	X	52 194,15	41 700,68	0,00	0,00	0,00	0,00	0,00	X	X
10. Муниципальное образование "Аларский район"																	
10.1. Муниципальное образование "Кутулик"																	
279	п. Кутулик, А кв-л., д. 2	39353	РР	1960	0	Панельные	2	2	525,1	458,8	-	-	-	-	-	2019	31.12.2019
280	п. Кутулик, Нефтяников кв-л., д. 3	39365	РР	1984	0	Кирпичные	2	2	734,08	678,64	-	-	-	-	-	2019	31.12.2019
281	п. Кутулик, Нефтяников кв-л., д. 5	39367	РР	1985	0	Кирпичные	2	2	550	494,56	-	-	-	-	-	2019	31.12.2019
ИТОГО:				X	X	X	X	X	1 809,18	1 632,00	0,00	0,00	0,00	0,00	0,00	X	X
ИТОГО по району:				X	X	X	X	X	1 809,18	1 632,00	0,00	0,00	0,00	0,00	0,00	X	X
11. Муниципальное образование города Бодайбо и района																	
11.1. Бодайбинское муниципальное образование																	
282	г. Бодайбо, 30 лет Победы ул., д. 19	41026	РО	1972	0	Кирпичные	3	3	1939,08	1642,48	-	-	-	-	-	2019	31.12.2019
283	г. Бодайбо, 30 лет Победы ул., д. 49	41033	РО	1969	0	Кирпичные	3	3	1919,7	1793,9	-	-	-	-	-	2019	31.12.2019
284	г. Бодайбо, 30 лет Победы ул., д. 51	41034	РО	1973	0	Кирпичные	4	3	2477,2	2317,5	-	-	-	-	-	2019	31.12.2019
285	г. Бодайбо, 30 лет Победы ул., д. 53	41035	РО	1974	0	Кирпичные	4	2	1879,9	1747,6	-	-	-	-	-	2019	31.12.2019
286	г. Бодайбо, 60 лет Октября ул., д. 6	46213	РО	1964	0	Кирпичные. каменные	2	1	416,64	0	-	-	-	-	-	2019	31.12.2019
287	г. Бодайбо, 60 лет Октября ул., д. 9	46214	РО	1962	0	Кирпичные. каменные	2	2	416,6	0	-	-	-	-	-	2019	31.12.2019
288	г. Бодайбо, Иркутская ул., д. 6	46232	РО	1961	0	Кирпичные. каменные	1	1	359,72	0	-	-	-	-	-	2019	31.12.2019
289	г. Бодайбо, Карла Либкнехта ул., д. 105	41063	РО	1964	0	Бревно (брус)	2	3	952,2	872,4	-	-	-	-	-	2019	31.12.2019
290	г. Бодайбо, Мира ул., д. 3	41076	РО	1974	0	Кирпичные	4	4	2637,2	2437,2	-	-	-	-	-	2019	31.12.2019
291	г. Бодайбо, Мира ул., д. 5	41078	РО	1973	0	Кирпичные	4	4	2166	2001	-	-	-	-	-	2019	31.12.2019
292	г. Бодайбо, Мира ул., д. 8	41079	РО	1964	0	Кирпичные	2	1	546,48	517,58	-	-	-	-	-	2019	31.12.2019
293	г. Бодайбо, Мира ул., д. 8А	41080	РО	1968	0	Кирпичные	2	1	580,16	543,16	-	-	-	-	-	2019	31.12.2019
294	г. Бодайбо, МК-135 ул., д. 75	46923	РО	1900	0	Деревянные	2	2	969,8	0	-	-	-	-	-	2019	31.12.2019
295	г. Бодайбо, Почтовый пер., д. 6а	41022	РО	1971	0	Кирпичные	2	1	564,6	487,7	-	-	-	-	-	2019	31.12.2019
296	г. Бодайбо, Ремесленная ул., д. 53	41095	РО	1971	0	Кирпичные	3	4	1915,2	1868,2	-	-	-	-	-	2019	31.12.2019
297	г. Бодайбо, Садовая ул., д. 6А	46269	РО	1964	0	Кирпичные. каменные	2	3	940,5	0	-	-	-	-	-	2019	31.12.2019
298	г. Бодайбо, Урицкого ул., д. 40	41109	РО	1971	0	Панельные	5	4	4082,5	3815,8	-	-	-	-	-	2019	31.12.2019
ИТОГО:				X	X	X	X	X	24 763,48	20 044,52	0,00	0,00	0,00	0,00	0,00	X	X
11.2. Мамаканское муниципальное образование																	
299	п. Мамакан, Ленина ул., д. 3	41237	РО	1959	0	Бревно (брус)	2	1	744,2	625,35	-	-	-	-	-	2019	31.12.2019
300	п. Мамакан, Ленина ул., д. 6	41238	РО	1959	0	Бревно (брус)	2	3	987,8	754,83	-	-	-	-	-	2019	31.12.2019
301	п. Мамакан, Ленина ул., д. 7	41239	РО	1958	0	Бревно (брус)	2	3	987,8	749,4	-	-	-	-	-	2019	31.12.2019
302	п. Мамакан, Ленина ул., д. 9	41240	РО	1958	0	Бревно (брус)	2	3	987,8	743,28	-	-	-	-	-	2019	31.12.2019
303	п. Мамакан, Лизы Чайкиной ул., д. 2	41241	РО	1959	0	Бревно (брус)	1	1	741	597,94	-	-	-	-	-	2019	31.12.2019
304	п. Мамакан, Лизы Чайкиной ул., д. 3	41242	РО	1960	0	Бревно (брус)	1	1	744,3	594,5	-	-	-	-	-	2019	31.12.2019
305	п. Мамакан, Лизы Чайкиной ул., д. 4	41243	РО	1960	0	Бревно (брус)	1	1	744,2	590,3	-	-	-	-	-	2019	31.12.2019
306	п. Мамакан, Мира ул., д. 1	41246	РО	1958	0	Бревно (брус)	2	1	737,09	581,39	-	-	-	-	-	2019	31.12.2019

307	п. Мамакан, Мира ул., д. 2	46647	РО	1961	0	Кирпичные. каменные	2	1	814,8	0	-	-	-	-	-	2019	31.12.2019
308	п. Мамакан, Мира ул., д. 3	41247	РО	1958	0	Бревно (брус)	2	1	734,97	590,8	-	-	-	-	-	2019	31.12.2019
309	п. Мамакан, Мира ул., д. 4	41248	РО	1960	0	Бревно (брус)	2	1	732,5	589,8	-	-	-	-	-	2019	31.12.2019
310	п. Мамакан, Мира ул., д. 6	41250	РО	1958	0	Бревно (брус)	2	1	734,8	589,52	-	-	-	-	-	2019	31.12.2019
311	п. Мамакан, Мира ул., д. 7	41251	РО	1958	0	Бревно (брус)	2	1	742,85	604,26	-	-	-	-	-	2019	31.12.2019
312	п. Мамакан, Мира ул., д. 8	41252	РО	1959	0	Бревно (брус)	2	1	743,25	605,24	-	-	-	-	-	2019	31.12.2019
313	п. Мамакан, Мира ул., д. 9	41253	РО	1958	0	Бревно (брус)	2	1	731,6	585,17	-	-	-	-	-	2019	31.12.2019
314	п. Мамакан, Набережная ул., д. 1	41255	РО	1965	0	Кирпичные	2	3	337,02	306,38	-	-	-	-	-	2019	31.12.2019
315	п. Мамакан, Набережная ул., д. 33	41260	РО	1957	0	Бревно (брус)	2	2	630,89	479,34	-	-	-	-	-	2019	31.12.2019
ИТОГО:				X	X	X	X	X	12 876,87	9 587,50	0,00	0,00	0,00	0,00	0,00	X	X
11.3. Жуинское муниципальное образование																	
316	п. Перевоз, Советская ул., д. 7	41128	РО	1968	0	Бревно (брус)	2	1	391,8	349,8	-	-	-	-	-	2019	31.12.2019
ИТОГО:				X	X	X	X	X	391,80	349,80	0,00	0,00	0,00	0,00	0,00	X	X
ИТОГО по району:				X	X	X	X	X	38 032,15	29 981,82	0,00	0,00	0,00	0,00	0,00	X	X
12. Муниципальное образование "Боханский район"																	
12.1. Муниципальное образование "Казачье"																	
317	с. Казачье, Школьная ул., д. 4	41309	РО	1964	0	Кирпичные	2	1	340	320	-	-	-	-	-	2019	31.12.2019
ИТОГО:				X	X	X	X	X	340,00	320,00	0,00	0,00	0,00	0,00	0,00	X	X
ИТОГО по району:				X	X	X	X	X	340,00	320,00	0,00	0,00	0,00	0,00	0,00	X	X
13. Муниципальное образование «Братский район»																	
13.1. Вихоревское муниципальное образование																	
318	г. Вихоревка, 30 лет Победы ул., д. 17	41313	РО	1961	0	Бревно (брус)	2	2	592,26	539,7	-	-	-	-	-	2019	31.12.2019
319	г. Вихоревка, Дзержинского ул., д. 38	41343	РО	1957	0	Кирпичные	3	2	1571,6	938,5	-	-	-	-	-	2019	31.12.2019
320	г. Вихоревка, Ленина ул., д. 19	41378	РО	1960	0	Кирпичные	5	2	1659,1	1418,1	-	-	-	-	-	2019	31.12.2019
321	г. Вихоревка, Ленина ул., д. 20	41379	РО	1959	0	Кирпичные	2	2	1578,43	929,56	-	-	-	-	-	2019	31.12.2019
322	г. Вихоревка, Ленина ул., д. 23	41380	РО	1960	0	Кирпичные	2	2	1629,3	641,1	-	-	-	-	-	2019	31.12.2019
323	г. Вихоревка, Ленина ул., д. 25	41381	РО	1960	0	Кирпичные	2	2	1610,67	627,17	-	-	-	-	-	2019	31.12.2019
324	г. Вихоревка, Ленина ул., д. 29	41384	РО	1964	0	Кирпичные	4	2	1578,02	1358,12	-	-	-	-	-	2019	31.12.2019
325	г. Вихоревка, Ленина ул., д. 40	41389	РО	1975	0	Панельные	5	2	2328,59	1462,59	-	-	-	-	-	2019	31.12.2019
326	г. Вихоревка, Ленина ул., д. 44	41396	РО	1973	0	Панельные	5	4	5953,76	3877,42	-	-	-	-	-	2019	31.12.2019
327	г. Вихоревка, Октябрьская ул., д. 15	41410	РО	1956	0	Кирпичные	2	1	1478,1	1123,4	-	-	-	-	-	2019	31.12.2019
328	г. Вихоревка, Октябрьская ул., д. 2А	41405	РО	1964	0	Кирпичные	3	2	1697,63	967,73	-	-	-	-	-	2019	31.12.2019
329	г. Вихоревка, Октябрьская ул., д. 7	41407	РО	1965	0	Кирпичные	4	2	1821,97	1274,33	-	-	-	-	-	2019	31.12.2019
330	г. Вихоревка, Строительная ул., д. 13	41436	РО	1959	0	Бревно (брус)	2	1	916,9	535,6	-	-	-	-	-	2019	31.12.2019
331	г. Вихоревка, Строительная ул., д. 15	41437	РО	1960	0	Бревно (брус)	2	1	751,22	531,6	-	-	-	-	-	2019	31.12.2019
332	г. Вихоревка, Школьная ул., д. 12	41440	РО	1958	0	Бревно (брус)	2	1	583,6	536,3	-	-	-	-	-	2019	31.12.2019
ИТОГО:				X	X	X	X	X	25 751,15	16 761,22	0,00	0,00	0,00	0,00	0,00	X	X
ИТОГО по району:				X	X	X	X	X	25 751,15	16 761,22	0,00	0,00	0,00	0,00	0,00	X	X
14. Муниципальное образование "Жигаловский район"																	
14.1. Жигаловское муниципальное образование																	
333	рп. Жигалово, Советская ул., д. 92	41458	РО	1980	0	Бревно (брус)	2	3	1243	1051,87	-	-	-	-	-	2019	31.12.2019
334	рп. Жигалово, Советская ул., д. 94	41459	РО	1970	0	Бревно (брус)	2	3	1209	1017,87	-	-	-	-	-	2019	31.12.2019
335	рп. Жигалово, Советский пер., д. 2	41455	РО	1976	0	Бревно (брус)	2	3	768	703,14	-	-	-	-	-	2019	31.12.2019
ИТОГО:				X	X	X	X	X	3 220,00	2 772,88	0,00	0,00	0,00	0,00	0,00	X	X
ИТОГО по району:				X	X	X	X	X	3 220,00	2 772,88	0,00	0,00	0,00	0,00	0,00	X	X
15. Муниципальное образование "Заларинский район"																	
15.1. Заларинское муниципальное образование																	
336	рп. Залари, Лазо ул., д. 14	41481	РО	1965	0	Бревно (брус)	2	3	586	520,9	-	-	-	-	-	2019	31.12.2019
337	рп. Залари, Лазо ул., д. 16	41482	РО	1965	0	Бревно (брус)	2	3	607,6	538,1	-	-	-	-	-	2019	31.12.2019
338	рп. Залари, Российская ул., д. 2	41499	РО	1980	-		2	2	318.6	279.7	-	-	-	-	-	2019	31.12.2019
339	рп. Залари, Российская ул., д. 4	41501	РО	1965	0	Бревно (брус)	2	1	383,7	333	-	-	-	-	-	2019	31.12.2019
340	рп. Залари, Российская ул., д. 7А	41505	РО	1964	0	Бревно (брус)	2	2	546,7	480,5	-	-	-	-	-	2019	31.12.2019
341	рп. Залари, Российская ул., д. 9	41506	РО	1970	0	Бревно (брус)	2	3	589,6	513,4	-	-	-	-	-	2019	31.12.2019
342	рп. Залари, Строителей пл., д. 1	41466	РО	1963	0	Кирпичные	2	3	591,4	511	-	-	-	-	-	2019	31.12.2019
343	рп. Залари, Строителей пл., д. 3	41467	РО	1963	2009	Кирпичные	2	3	589,8	599,2	-	-	-	-	-	2019	31.12.2019
344	рп. Залари, Строителей пл., д. 5	41468	РО	1965	0	Кирпичные	2	3	591,5	523	-	-	-	-	-	2019	31.12.2019
ИТОГО:				X	X	X	X	X	4 486,30	4 019,10	0,00	0,00	0,00	0,00	0,00	X	X
ИТОГО по району:				X	X	X	X	X	4 486,30	4 019,10	0,00	0,00	0,00	0,00	0,00	X	X
16. Муниципальное образование "Зиминский район"																	
16.1. Кимильтейское муниципальное образование																	
345	с. Кимильтей, Ленина ул., д. 13	41531	РО	1965	0	Панельные	2	2	826,56	656	-	-	-	-	-	2019	31.12.2019
ИТОГО:				X	X	X	X	X	826,56	656,00	0,00	0,00	0,00	0,00	0,00	X	X
16.2. Ухтуйское муниципальное образование																	
346	с. Ухтуй, Лесная ул., д. 4	41535	РО	1972	0	Кирпичные	2	2	445	630	-	-	-	-	-	2019	31.12.2019
347	с. Ухтуй, Советская ул., д. 7	41536	РО	1973	0	Кирпичные	2	2	456,3	619,6	-	-	-	-	-	2019	31.12.2019
ИТОГО:				X	X	X	X	X	901,30	1 249,60	0,00	0,00	0,00	0,00	0,00	X	X
ИТОГО по району:				X	X	X	X	X	1 727,86	1 905,60	0,00	0,00	0,00	0,00	0,00	X	X
17. Иркутское районное муниципальное образование																	
17.1. Дзержинское муниципльное образование																	
348	п. Дзержинск, Парковая ул., д. 10	41540	РО	1960	0	Бревно (брус)	2	1	727,4	341,7	-	-	-	-	-	2019	31.12.2019
349	п. Дзержинск, Парковая ул., д. 12	41541	РО	1960	0	Бревно (брус)	2	1	727,4	341,7	-	-	-	-	-	2019	31.12.2019
ИТОГО:				X	X	X	X	X	1 454,80	683,40	0,00	0,00	0,00	0,00	0,00	X	X
17.2. Карлукское муниципальное образование																	
350	д. Карлук, Школьная ул., д. 3	41546	РО	1972	0	Панельные	4	3	3486,6	2073,1	0,00					2019	31.12.2019
ИТОГО:				X	X	X	X	X	3 486,60	2 073,10	0,00	0,00	0,00	0,00	0,00	X	X
17.3. Листвянское муниципальное образование																	
351	рп. Листвянка, Академическая ул., д. 2	41581	РО	1960	0	Кирпичные	3	2	817,9	763,29	-	-	-	-	-	2019	31.12.2019
352	рп. Листвянка, Академическая ул., д. 3	41582	РО	1960	0	Кирпичные	3	2	793,3	738,69	-	-	-	-	-	2019	31.12.2019
353	рп. Листвянка, Академическая ул., д. 4	41583	РО	1960	0	Кирпичные	3	2	849,5	794,89	-	-	-	-	-	2019	31.12.2019
354	рп. Листвянка, Октябрьская ул., д. 4	41595	РО	1960	0	Панельные	3	3	1854	1690,7	-	-	-	-	-	2019	31.12.2019
ИТОГО:				X	X	X	X	X	4 314,70	3 987,57	0,00	0,00	0,00	0,00	0,00	X	X
17.4. Молодежное муниципальное образование																	
355	п. Молодежный, д. 3	41565	РО	1967	0	Кирпичные	4	4	4564,5	4564,5	-	-	-	-	-	2019	31.12.2019
356	п. Молодежный, д. 3КОРПА	41566	РО	1968	0	Кирпичные	5	4	4530,7	4530,7	-	-	-	-	-	2019	31.12.2019
ИТОГО:				X	X	X	X	X	9 095,20	9 095,20	0,00	0,00	0,00	0,00	0,00	X	X
17.5. Мамонское муниципальное образование																	
357	с. Мамоны, Центральная ул., д. 5	41561	РО	1963	0	Бревно (брус)	2	1	352,2	325,4	-	-	-	-	-	2019	31.12.2019
358	с. Мамоны, Советская 3-я ул., д. 29	41560	РО	1963	0	Бревно (брус)	2	1	415,9	379,8	-	-	-	-	-	2019	31.12.2019
359	с. Мамоны, д. 2	41551	РО	1970	0	Панельные	2	2	1064,8	646,2	-	-	-	-	-	2019	31.12.2019
360	с. Мамоны, д. 3	41552	РО	1975	0	Панельные	2	2	1071	646,2	-	-	-	-	-	2019	31.12.2019
361	с. Мамоны, д. 4	41553	РО	1975	0	Панельные	2	2	1057,3	658,4	-	-	-	-	-	2019	31.12.2019
362	с. Мамоны, д. 5	41554	РО	1975	0	Панельные	2	2	1056,7	643,6	-	-	-	-	-	2019	31.12.2019
ИТОГО:				X	X	X	X	X	5 017,90	3 299,60	0,00	0,00	0,00	0,00	0,00	X	X
17.6. Никольское муниципальное образвание																	
363	с. Никольск, Комсомольская пл., д. 1	41570	РО	1969	0	Панельные	2	2	1661,1	657,7	-	-	-	-	-	2019	31.12.2019
364	с. Никольск, Комсомольская пл., д. 2	41571	РО	1969	0	Панельные	2	2	1642,6	644,2	-	-	-	-	-	2019	31.12.2019
365	с. Никольск, Комсомольская пл., д. 3	41572	РО	1970	0	Панельные	2	2	1656,8	652	-	-	-	-	-	2019	31.12.2019
ИТОГО:				X	X	X	X	X	4 960,50	1 953,90	0,00	0,00	0,00	0,00	0,00	X	X
17.7. Оекское муниципальное образование																	
366	с. Оек, Больничный пер., д. 1	41573	РО	1970	0	Кирпичные	2	1	677,49	367,2	-	-	-	-	-	2019	31.12.2019
367	с. Оек, Коммунистическая ул., д. 32	41575	РО	1965	0	Кирпичные	2	0	394,7	233,7	-	-	-	-	-	2019	31.12.2019
368	с. Оек, Коммунистическая ул., д. 34	41576	РО	1965	0	Кирпичные	2	0	400	239	-	-	-	-	-	2019	31.12.2019
369	с. Оек, Коммунистическая ул., д. 36	41577	РО	1965	0	Кирпичные	2	0	396	235	-	-	-	-	-	2019	31.12.2019
370	с. Оек, Коммунистическая ул., д. 38	46726	РО	1964	0	Кирпичные. каменные	2	1	241,5	0	-	-	-	-	-	2019	31.12.2019

371	с. Оек, Коммунистическая ул., д. 47	41578	РО	1970	0	Панельные	2	1	636,2	374,2	-	-	-	-	-	2019	31.12.2019
ИТОГО:				X	X	X	X	X	2 745,89	1 449,10	0,00	0,00	0,00	0,00	0,00	X	X
17.8. Смоленкое муниципальное образование																	
372	с. Смоленщина, Почтовый пер., д. 2	41757	РО	1973	0	Бревно (брус)	2	2	805,2	506,8	-	-	-	-	-	2019	31.12.2019
373	с. Смоленщина, Трудовая ул., д. 20	41761	РО	1971	0	Бревно (брус)	2	1	563,7	360,8	-	-	-	-	-	2019	31.12.2019
374	с. Смоленщина, Трудовая ул., д. 7	41759	РО	1971	0	Бревно (брус)	2	1	563,7	360,8	-	-	-	-	-	2019	31.12.2019
ИТОГО:				X	X	X	X	X	1 932,60	1 228,40	0,00	0,00	0,00	0,00	0,00	X	X
17.9. Уриковское муниципальное образование																	
375	п. Малая Топка, Ключевая ул., д. 25	41773	РО	1956	0	Бревно (брус)	2	1	262	241	0,00	0,00	0,00	0,00	0,00	2019	31.12.2019
ИТОГО:				X	X	X	X	X	262	241	0,00	0,00	0,00	0,00	0,00	X	X
17.10. Ушаковское муниципальное образование																	
376	п. Патроны, Кирова ул., д. 1	41787	РО	1937	0	Бревно (брус)	2	2	542	0	-	-	-	-	-	2019	31.12.2019
377	п. Патроны, Набережная ул., д. 3	41791	РО	1938	0	Бревно (брус)	2	2	540,25	0	-	-	-	-	-	2019	31.12.2019
378	п. Патроны, Набережная ул., д. 5	41792	РО	1938	0	Бревно (брус)	2	2	554	0	-	-	-	-	-	2019	31.12.2019
379	с. Пивовариха, Трактовая ул., д. 5	41796	РО	1974	0	Бревно (брус)	2	1	351,2	0	-	-	-	-	-	2019	31.12.2019
380	с. Пивовариха, Трактовая ул., д. 7	41797	РО	1974	0	Бревно (брус)	2	1	339,4	0	-	-	-	-	-	2019	31.12.2019
ИТОГО:				X	X	X	X	X	2 326,85	0,00	0,00	0,00	0,00	0,00	0,00	X	X
ИТОГО по району:				X	X	X	X	X	35 597,04	24 011,27	0,00	0,00	0,00	0,00	0,00	X	X
18. Казаченско-Ленский муниципальный район																	
18.1. Казачинское муниципальное образование																	
381	с. Казачинское, Аэрофлотская ул., д. 3	41808	РО	1971	0	Бревно (брус)	2	2	564,27	515,1	-	-	-	-	-	2019	31.12.2019
ИТОГО:				X	X	X	X	X	564,27	515,10	0,00	0,00	0,00	0,00	0,00	X	X
18.2. Магистральнинское муниципальное образования																	
382	рп. Магистральный, 1-й мкр., д. 1	41813	РО	1981	0	Кирпичные	5	1	1113,2	832,6	-	-	-	-	-	2019	31.12.2019
383	рп. Магистральный, 1-й мкр., д. 2	41814	РО	1985	0	Кирпичные	5	1	1150,3	820,1	-	-	-	-	-	2019	31.12.2019
384	рп. Магистральный, 1-й мкр., д. 3	41815	РО	1984	0	Кирпичные	5	1	1117,6	824,7	-	-	-	-	-	2019	31.12.2019
385	рп. Магистральный, 1-й мкр., д. 34	41842	РО	1981	0	Кирпичные	5	1	1132,8	839,9	-	-	-	-	-	2019	31.12.2019
386	рп. Магистральный, 1-й мкр., д. 5	41817	РО	1983	0	Кирпичные	5	1	1194,5	899,4	-	-	-	-	-	2019	31.12.2019
387	рп. Магистральный, 1-й мкр., д. 6	41818	РО	1981	0	Кирпичные	5	1	1198,4	826,4	-	-	-	-	-	2019	31.12.2019
388	рп. Магистральный, 1-й мкр., д. 7	41819	РО	1982	0	Кирпичные	5	1	1118,4	825,5	-	-	-	-	-	2019	31.12.2019
389	рп. Магистральный, 1-й мкр., д. 8	41820	РО	1981	0	Кирпичные	5	1	1121,5	828,6	-	-	-	-	-	2019	31.12.2019
ИТОГО:				X	X	X	X	X	9 146,70	6 697,20	0,00	0,00	0,00	0,00	0,00	X	X
18.3. Ульканское городское муниципальное образование																	
390	рп. Улькан, Дзержинского ул., д. 3	41879	РО	1980	0	Кирпичные	5	1	1236,2	813,3	-	-	-	-	-	2019	31.12.2019
391	рп. Улькан, Дзержинского ул., д. 4	41880	РО	1983	0	Кирпичные	2	3	1432,6	750,8	-	-	-	-	-	2019	31.12.2019
392	рп. Улькан, Дзержинского ул., д. 7	41883	РО	1984	0	Кирпичные	5	1	1228,02	807,9	-	-	-	-	-	2019	31.12.2019
393	рп. Улькан, Красноярская ул., д. 10	41892	РО	1990	0	Кирпичные	4	1	1255,52	826	-	-	-	-	-	2019	31.12.2019
394	рп. Улькан, Красноярская ул., д. 2	41888	РО	1984	0	Бревно (брус)	2	3	1299,58	727	-	-	-	-	-	2019	31.12.2019
395	рп. Улькан, Красноярская ул., д. 8	41891	РО	1989	0	Кирпичные	4	1	1234,33	817	-	-	-	-	-	2019	31.12.2019
396	рп. Улькан, Спортивная ул., д. 4	41901	РО	1985	0	Бревно (брус)	2	3	1273,38	711,2	-	-	-	-	-	2019	31.12.2019
ИТОГО:				X	X	X	X	X	8 959,63	5 453,20	0,00	0,00	0,00	0,00	0,00	X	X
ИТОГО по району:				X	X	X	X	X	18 670,60	12 665,50	0,00	0,00	0,00	0,00	0,00	X	X
19. Муниципальное образование "Качугский район"																	
19.1. Качугское муниципальное образование																	
397	п. Качуг, Ленских Событий ул., д. 39	41914	РО	1964	0	Бревно (брус)	2	1	330,9	312,2	-	-	-	-	-	2019	31.12.2019
398	п. Качуг, Ленских Событий ул., д. 41	41915	РО	1965	0	Бревно (брус)	2	1	309,6	328,12	-	-	-	-	-	2019	31.12.2019
399	п. Качуг, Маяковского ул., д. 22	41920	РО	1960	0	Бревно (брус)	2	3	561,2	472,3	-	-	-	-	-	2019	31.12.2019
ИТОГО:				X	X	X	X	X	1 201,70	1 112,62	0,00	0,00	0,00	0,00	0,00	X	X
ИТОГО по району:				X	X	X	X	X	1 201,70	1 112,62	0,00	0,00	0,00	0,00	0,00	X	X
20. Киренское районное муниципальное образование																	
20.1. Алексеевское муниципальное образование																	
400	рп. Алексеевск, Чапаева ул., д. 44	42137	РО	1958	0	Бревно (брус)	2	2	829,02	734,68	-	-	-	-	-	2019	31.12.2019
ИТОГО:				X	X	X	X	X	829,02	734,68	0,00	0,00	0,00	0,00	0,00	X	X
20.2. Киренское муниципальное образование																	
401	г. Киренск, Восстания пер., д. 8	41976	РО	1965	0	Бревно (брус)	2	2	519,9	480,17	-	-	-	-	-	2019	31.12.2019
402	г. Киренск, Гастелло ул., д. 10	42015	РО	1962	0	Бревно (брус)	2	2	522,9	404,03	-	-	-	-	-	2019	31.12.2019
403	г. Киренск, Гастелло ул., д. 6	42012	РО	1960	0	Бревно (брус)	2	1	357,8	320,37	-	-	-	-	-	2019	31.12.2019
404	г. Киренск, Гастелло ул., д. 8	42013	РО	1961	0	Бревно (брус)	2	2	551,2	513,73	-	-	-	-	-	2019	31.12.2019
405	г. Киренск, Декабристов ул., д. 6	42021	РО	1934	0	Бревно (брус)	2	2	234,6	216,91	-	-	-	-	-	2019	31.12.2019
406	г. Киренск, Зайцева ул., д. 11	42029	РО	1964	0	Бревно (брус)	2	2	532,1	475,57	-	-	-	-	-	2019	31.12.2019
407	г. Киренск, Затонский пер., д. 10	41978	РО	1958	0	Бревно (брус)	2	2	517,7	436,92	-	-	-	-	-	2019	31.12.2019
408	г. Киренск, И.Соснина ул., д. 32	42031	РО	1965	0	Бревно (брус)	2	2	547	509,82	-	-	-	-	-	2019	31.12.2019
409	г. Киренск, Каландарашвили ул., д. 30	42032	РО	1961	0	Бревно (брус)	2	2	563,7	503,46	-	-	-	-	-	2019	31.12.2019
410	г. Киренск, Комарова ул., д. 16	42037	РО	1962	0	Бревно (брус)	2	2	326,9	292,21	-	-	-	-	-	2019	31.12.2019
411	г. Киренск, Красноармейская ул., д. 1	42054	РО	1952	0	Бревно (брус)	2	2	531,1	437,11	-	-	-	-	-	2019	31.12.2019
412	г. Киренск, Ленрабочих ул., д. 24	42058	РО	1926	0	Бревно (брус)	1	2	246	203,13	-	-	-	-	-	2019	31.12.2019
413	г. Киренск, Ленрабочих ул., д. 44	42059	РО	1964	0	Бревно (брус)	2	2	518,5	463,09	-	-	-	-	-	2019	31.12.2019
414	г. Киренск, Ленрабочих ул., д. 71	42062	РО	1962	0	Бревно (брус)	2	2	510	456,6	-	-	-	-	-	2019	31.12.2019
415	г. Киренск, Партизанская ул., д. 27	42082	РО	1972	0	Кирпичные	5	4	3125,19	2833,39	-	-	-	-	-	2019	31.12.2019
416	г. Киренск, П.Осипенко ул., д. 27	42073	РО	1956	0	Бревно (брус)	2	2	609,8	542,81	-	-	-	-	-	2019	31.12.2019
417	г. Киренск, П.Осипенко ул., д. 28	42074	РО	1957	0	Бревно (брус)	2	2	393	363,06	-	-	-	-	-	2019	31.12.2019
418	г. Киренск, П.Осипенко ул., д. 29	42075	РО	1963	0	Бревно (брус)	2	2	434,6	403,75	-	-	-	-	-	2019	31.12.2019
419	г. Киренск, П.Осипенко ул., д. 33	42076	РО	1935	0	Бревно (брус)	2	2	253,5	233,68	-	-	-	-	-	2019	31.12.2019
420	г. Киренск, Рабочая ул., д. 3	42085	РО	1935	0	Бревно (брус)	2	2	746	655,01	-	-	-	-	-	2019	31.12.2019
421	г. Киренск, Сибирская ул., д. 19	42092	РО	1932	0	Бревно (брус)	2	2	688,22	638,38	-	-	-	-	-	2019	31.12.2019
ИТОГО:				X	X	X	X	X	12 729,71	11 383,20	0,00	0,00	0,00	0,00	0,00	X	X
ИТОГО по району:				X	X	X	X	X	13 558,73	12 117,88	0,00	0,00	0,00	0,00	0,00	X	X
21. Муниципальное образование "Куйтунский район"																	
21.1. Куйтунское муниципальное образование																	
422	рп. Куйтун, 8-го Марта ул., д. 4	42150	РО	1960	0	Бревно (брус)	2	2	520	460	-	-	-	-	-	2019	31.12.2019
ИТОГО:				X	X	X	X	X	520,00	460,00	0,00	0,00	0,00	0,00	0,00	X	X
21.2. Карымское муниципальное образование																	
423	с. Карымск, Рабочая ул., д. 4А	42143	РО	1970	0	Кирпичные	2	2	698	597	-	-	-	-	-	2019	31.12.2019
424	с. Карымск, Советская ул., д. 4	42145	РО	1970	0	Кирпичные	2	2	698	597	-	-	-	-	-	2019	31.12.2019
ИТОГО:				X	X	X	X	X	1 396,00	1 194,00	0,00	0,00	0,00	0,00	0,00	X	X
ИТОГО по району:				X	X	X	X	X	1 916,00	1 654,00	0,00	0,00	0,00		0,00	X	X
22. Муниципальное образование "Мамско-Чуйский район"																	
22.1. Мамское муниципальное образование																	
425	пгт. Мама, Советская ул., д. 20	42271	РО	1958	0	Бревно (брус)	2	1	1338,21	512,41	-	-	-	-	-	2019	31.12.2019
426	пгт. Мама, Советская ул., д. 8	42268	РО	1958	0	Бревно (брус)	2	1	1351,7	525,6	-	-	-	-	-	2019	31.12.2019
ИТОГО:				X	X	X	X	X	2 689,91	1 038,01	0,00	0,00	0,00	0,00	0,00	X	X
ИТОГО по району:				X	X	X	X	X	2 689,91	1 038,01	0,00	0,00	0,00	0,00	0,00	X	X
23. Муниципальное образование «Нижнеилимский район»																	
23.1. Муниципальное образование «Железногорск-Илимское городское поселение»																	
427	г. Железногорск-Илимский, 1-й кв-л., д. 23	42328	РО	1960	0	Бревно (брус)	3	1	363,4	280,9	-	-	-	-	-	2019	31.12.2019
428	г. Железногорск-Илимский, 2-й кв-л., д. 44	42386	РО	1961	0	Бревно (брус)	3	2	836,7	669,8	-	-	-	-	-	2019	31.12.2019
429	г. Железногорск-Илимский, 3-й кв-л., д. 21	42419	РО	1965	0	Кирпичные	4	4	3233,7	2514,6	-	-	-	-	-	2019	31.12.2019
ИТОГО:				X	X	X	X	X	4 433,80	3 465,30	0,00	0,00	0,00	0,00	0,00	X	X
23.2. Янгелевское муниципальное образование																	
430	рп. Янгель, Звездный мкр., д. 1	42617	РО	1987	-	Панельные	5	5	7 652,50	4 769,50	-	-	-		-	2019	31.12.2019
431	рп. Янгель, Звездный мкр., д. 2	42618	РО	1988	-	Панельные	5	4	5 986,00	3734.5	-	-	-		-	2019	31.12.2019
ИТОГО:				X	X	X	X	X	13 638,50	4 769,50	0,00	0,00	0,00	0,00	0,00	X	X
ИТОГО по району:				X	X	X	X	X	18 072,30	8 234,80	0,00	0,00	0,00	0,00	0,00	X	X

24. Муниципальное образование «Нижнеудинский район»																	
24.1. Нижнеудинское муниципальное образование																	
432	г. Нижнеудинск, Гоголя ул., д. 48	42659	РО	1961	0	Кирпичные	2	1	561,6	374,4	-	-	-	-	-	2019	31.12.2019
433	г. Нижнеудинск, Индустриальная ул., д. 4	42700	РО	1960	0	Кирпичные	2	2	951,9	634,6	-	-	-	-	-	2019	31.12.2019
434	г. Нижнеудинск, Кашика ул., д. 41	42736	РО	1958	0	Кирпичные	3	1	1608,83	965,3	-	-	-	-	-	2019	31.12.2019
435	г. Нижнеудинск, Кашика ул., д. 43	42737	РО	1957	0	Кирпичные	3	1	1993,67	1196,2	-	-	-	-	-	2019	31.12.2019
436	г. Нижнеудинск, Кашика ул., д. 45	42738	РО	1958	0	Кирпичные	2	1	618,9	412,6	-	-	-	-	-	2019	31.12.2019
437	г. Нижнеудинск, Комсомольская ул., д. 11	42756	РО	1959	0	Кирпичные	2	1	573,75	382,5	-	-	-	-	-	2019	31.12.2019
438	г. Нижнеудинск, Кржижановского ул., д. 15	42785	РО	1962	0	Кирпичные	3	2	1570,67	942,4	-	-	-	-	-	2019	31.12.2019
439	г. Нижнеудинск, Кржижановского ул., д. 8	42781	РО	1963	0	Бревно (брус)	2	2	817,35	544,9	-	-	-	-	-	2019	31.12.2019
440	г. Нижнеудинск, Ленина ул., д. 12	42796	РО	1960	0	Кирпичные	2	1	758,85	505,9	-	-	-	-	-	2019	31.12.2019
441	г. Нижнеудинск, Ленина ул., д. 32	42802	РО	1975	0	Кирпичные	5	4	4537,26	3240,9	-	-	-	-	-	2019	31.12.2019
442	г. Нижнеудинск, Лермонтова ул., д. 33	42810	РО	1979	0	Панельные	5	4	4298,7	3070,5	-	-	-	-	-	2019	31.12.2019
443	г. Нижнеудинск, Льва Толстого ул., д. 23	42811	РО	1960	0	Кирпичные	2	2	1814,78	1209,85	-	-	-	-	-	2019	31.12.2019
444	г. Нижнеудинск, Масловского ул., д. 3	42818	РО	1969	0	Кирпичные	5	4	4655,98	3325,7	-	-	-	-	-	2019	31.12.2019
445	г. Нижнеудинск, Масловского ул., д. 5	42820	РО	1971	0	Кирпичные	5	4	4563,72	3259,8	-	-	-	-	-	2019	31.12.2019
446	г. Нижнеудинск, Масловского ул., д. 68	42844	РО	1953	0	Кирпичные	2	2	981,75	654,5	-	-	-	-	-	2019	31.12.2019
447	г. Нижнеудинск, Масловского ул., д. 70	42845	РО	1953	0	Кирпичные	2	1	587,85	391,9	-	-	-	-	-	2019	31.12.2019
448	г. Нижнеудинск, Масловского ул., д. 76	42847	РО	1937	0	Бревно (брус)	2	1	643,65	429,1	-	-	-	-	-	2019	31.12.2019
449	г. Нижнеудинск, Масловского ул., д. 80	42849	РО	1936	0	Бревно (брус)	2	1	647,85	431,9	-	-	-	-	-	2019	31.12.2019
450	г. Нижнеудинск, Октябрьская ул., д. 40	42856	РО	1959	0	Кирпичные	3	1	1715,83	1029,5	-	-	-	-	-	2019	31.12.2019
451	г. Нижнеудинск, Октябрьская ул., д. 44	42858	РО	1961	0	Бревно (брус)	2	2	873	582	-	-	-	-	-	2019	31.12.2019
452	г. Нижнеудинск, Октябрьская ул., д. 46	42859	РО	1961	0	Кирпичные	2	2	821,1	547,4	-	-	-	-	-	2019	31.12.2019
453	г. Нижнеудинск, Октябрьская ул., д. 56	42860	РО	1961	0	Кирпичные	2	2	821,4	547,6	-	-	-	-	-	2019	31.12.2019
454	г. Нижнеудинск, Октябрьская ул., д. 58	42861	РО	1961	0	Кирпичные	2	2	819	546	-	-	-	-	-	2019	31.12.2019
455	г. Нижнеудинск, Островского ул., д. 1	42864	РО	1973	0	Кирпичные	5	4	4713,8	3367	-	-	-	-	-	2019	31.12.2019
456	г. Нижнеудинск, Петина ул., д. 126	42865	РО	1961	0	Кирпичные	2	2	951,3	634,2	-	-	-	-	-	2019	31.12.2019
457	г. Нижнеудинск, Петина ул., д. 134	42870	РО	1962	0	Кирпичные	4	2	2574,3	1716,2	-	-	-	-	-	2019	31.12.2019
458	г. Нижнеудинск, Петина ул., д. 151	42878	РО	1964	0	Кирпичные	4	3	1934,25	1289,5	-	-	-	-	-	2019	31.12.2019
459	г. Нижнеудинск, Полевая ул., д. 24	42879	РО	1960	0	Кирпичные	2	2	918,53	612,35	-	-	-	-	-	2019	31.12.2019
460	г. Нижнеудинск, Фабричная ул., д. 17	42916	РО	1950	0	Бревно (брус)	2	1	783,45	522,3	-	-	-	-	-	2019	31.12.2019
461	г. Нижнеудинск, Фридриха Энгельса ул., д. 1	42917	РО	1954	0	Кирпичные	2	1	574,65	383,1	-	-	-	-	-	2019	31.12.2019
462	г. Нижнеудинск, Фридриха Энгельса ул., д. 10	42923	РО	1954	0	Бревно (брус)	2	1	667,95	445,3	-	-	-	-	-	2019	31.12.2019
463	г. Нижнеудинск, Фридриха Энгельса ул., д. 2	42918	РО	1959	0	Кирпичные	2	1	559,65	373,1	-	-	-	-	-	2019	31.12.2019
464	г. Нижнеудинск, Фридриха Энгельса ул., д. 4	42920	РО	1954	0	Кирпичные	2	1	572,7	381,8	-	-	-	-	-	2019	31.12.2019
465	г. Нижнеудинск, Фридриха Энгельса ул., д. 5	42921	РО	1954	0	Кирпичные	2	1	572,1	381,4	-	-	-	-	-	2019	31.12.2019
466	г. Нижнеудинск, Фридриха Энгельса ул., д. 7	42922	РО	1955	0	Кирпичные	2	1	570,75	380,5	-	-	-	-	-	2019	31.12.2019
ИТОГО:				X	X	X	X	X	52 630,82	35 712,20	0,00	0,00	0,00	0,00	0,00	X	X
ИТОГО по району:				X	X	X	X	X	52 630,82	35 712,20	0,00	0,00	0,00	0,00	0,00	X	X
25. Муниципальное образование "Нукутский район"																	
25. 1. Муниципальное образование "Нувонукутское"																	
467	п. Новонукутский, Ленина ул., д. 23	42964	РО	1968	0	Кирпичные	2	1	600	576	-	-	-	-	-	2019	31.12.2019
468	п. Новонукутский, Ленина ул., д. 29	42966	РО	1968	0	Кирпичные	2	2	988	940	-	-	-	-	-	2019	31.12.2019
ИТОГО:				X	X	X	X	X	1 588,00	1 516,00	0,00	0,00	0,00	0,00	0,00	X	X
ИТОГО по району:				X	X	X	X	X	1 588,00	1 516,00	0,00	0,00	0,00	0,00	0,00	X	X
26. Ольхонское районное муниципальное образование																	
26.1. Еланцинское муниципальное образование																	
469	с. Еланцы, Пенкальского ул., д. 2	42980	РО	1963	0	Бревно (брус)	2	2	582,9	519,1	-	-	-	-	-	2019	31.12.2019
ИТОГО:				X	X	X	X	X	582,90	519,10	0,00	0,00	0,00	0,00	0,00	X	X
26.2. Хужирское муниципальное образование																	
470	рп. Хужир, Лесная ул., д. 13	42989	РО	1940	0	Бревно (брус)	1	4	514,28	257,14	-	-	-	-	-	2019	31.12.2019
471	рп. Хужир, Лесная ул., д. 7	42988	РО	1954	0	Бревно (брус)	1	1	574,98	287,49	-	-	-	-	-	2019	31.12.2019
ИТОГО:				X	X	X	X	X	1 089,26	544,63	0,00	0,00	0,00	0,00	0,00	X	X
ИТОГО по району:				X	X	X	X	X	1 672,16	1 063,73	0,00	0,00	0,00	0,00	0,00	X	X
27. Муниципальное образование "Осинские район"																	
27.1. Муниципальное образование "Оса"																	
472	с. Оса, Нагорная ул., д. 5	42995	РО	1981	0	Кирпичные	2	3	1320	897,7	-	-	-	-	-	2019	31.12.2019
473	с. Оса, Некрасова ул., д. 12	55283	РО	2013	0	Смешанные	3	2	704,4	704,4	-	-	-	-	-	2019	31.12.2019
ИТОГО:				X	X	X	X	X	2 024,40	1 602,10	0,00	0,00	0,00	0,00	0,00	X	X
ИТОГО по району:				X	X	X	X	X	2 024,40	1 602,10	0,00	0,00	0,00	0,00	0,00	X	X
28. Муниципальное образование «Слюдянский район»																	
28.1. Байкальское муниципальное образование																	
474	г. Байкальск, 1-й кв-л., д. 16	43011	РО	1964	2010	Бревно (брус)	2	2	1092	640	-	-	-	-	-	2019	31.12.2019
475	г. Байкальск, 1-й кв-л., д. 21	43013	РО	1965	2009	Бревно (брус)	2	2	1089,6	641,6	-	-	-	-	-	2019	31.12.2019
476	г. Байкальск, 1-й кв-л., д. 23	43015	РО	1964	2012	Бревно (брус)	2	2	1085,3	637,3	-	-	-	-	-	2019	31.12.2019
477	г. Байкальск, 1-й кв-л., д. 29	43017	РО	1965	0	Бревно (брус)	2	3	1677,6	783,6	-	-	-	-	-	2019	31.12.2019
478	г. Байкальск, 1-й кв-л., д. 4	43002	РО	1964	2010	Бревно (брус)	2	2	1088,5	635,8	-	-	-	-	-	2019	31.12.2019
479	г. Байкальск, 2-й кв-л., д. 1	43021	РО	1963	0	Бревно (брус)	2	2	1041	643,2	-	-	-	-	-	2019	31.12.2019
480	г. Байкальск, 2-й кв-л., д. 2	43022	РО	1963	2009	Бревно (брус)	2	2	1086,5	633,5	-	-	-	-	-	2019	31.12.2019
481	г. Байкальск, 2-й кв-л., д. 30	43046	РО	1964	0	Бревно (брус)	2	2	1024,4	631,4	-	-	-	-	-	2019	31.12.2019
482	г. Байкальск, 2-й кв-л., д. 34	43050	РО	1964	2012	Бревно (брус)	2	2	1089,3	637,3	-	-	-	-	-	2019	31.12.2019
483	г. Байкальск, 2-й кв-л., д. 35	43051	РО	1964	2010	Бревно (брус)	2	2	1187,5	632,7	-	-	-	-	-	2019	31.12.2019
484	г. Байкальск, 2-й кв-л., д. 37	43053	РО	1964	0	Бревно (брус)	2	2	1232,9	628,9	-	-	-	-	-	2019	31.12.2019
485	г. Байкальск, 2-й кв-л., д. 39	43055	РО	1965	2010	Бревно (брус)	2	3	1771	777,9	-	-	-	-	-	2019	31.12.2019
486	г. Байкальск, 2-й кв-л., д. 41	43057	РО	1965	2008	Бревно (брус)	2	3	1769,5	777,9	-	-	-	-	-	2019	31.12.2019
487	г. Байкальск, 3-й кв-л., д. 21	43086	РО	1965	2008	Бревно (брус)	2	3	1677,4	777,5	-	-	-	-	-	2019	31.12.2019
488	г. Байкальск, 3-й кв-л., д. 22	43087	РО	1965	2004	Бревно (брус)	2	3	1740,2	771,4	-	-	-	-	-	2019	31.12.2019
489	г. Байкальск, 3-й кв-л., д. 4	43071	РО	1965	2010	Бревно (брус)	2	3	1674,4	774,2	-	-	-	-	-	2019	31.12.2019
490	г. Байкальск, 3-й кв-л., д. 5	43072	РО	1965	2010	Бревно (брус)	2	3	1671,7	766,9	-	-	-	-	-	2019	31.12.2019
491	г. Байкальск, Гагарина мкр., д. 10	43119	РО	1964	2009	Кирпичные	3	3	2665,7	1489,5	-	-	-	-	-	2019	31.12.2019
492	г. Байкальск, Гагарина мкр., д. 12	43121	РО	1964	2008	Кирпичные	3	3	2670,9	1470	-	-	-	-	-	2019	31.12.2019
493	г. Байкальск, Гагарина мкр., д. 15	43123	РО	1962	2009	Бревно (брус)	2	2	1412,8	650,4	-	-	-	-	-	2019	31.12.2019
494	г. Байкальск, Гагарина мкр., д. 19	43126	РО	1962	2009	Бревно (брус)	2	2	1400,8	645,3	-	-	-	-	-	2019	31.12.2019
495	г. Байкальск, Гагарина мкр., д. 5	43115	РО	1963	2009	Кирпичные	3	2	1699,9	939,3	-	-	-	-	-	2019	31.12.2019
496	г. Байкальск, Гагарина мкр., д. 6	43116	РО	1963	2008	Кирпичные	3	2	1704,6	977	-	-	-	-	-	2019	31.12.2019
497	г. Байкальск, Гагарина мкр., д. 9	43118	РО	1963	2008	Кирпичные	3	2	1658,3	948,7	-	-	-	-	-	2019	31.12.2019
498	г. Байкальск, Железнодорожная ул., д. 17	43244	РО	1963	2008	Бревно (брус)	2	2	633,7	633,7	-	-	-	-	-	2019	31.12.2019
499	г. Байкальск, Железнодорожная ул., д. 25	43247	РО	1964	0	Бревно (брус)	2	1	746,2	746,2	-	-	-	-	-	2019	31.12.2019
500	г. Байкальск, Советская ул., д. 1	43253	РО	1963	2010	Бревно (брус)	2	2	483,8	483,8	-	-	-	-	-	2019	31.12.2019
501	г. Байкальск, Советская ул., д. 5	43257	РО	1963	2008	Бревно (брус)	2	2	491	491	-	-	-	-	-	2019	31.12.2019
502	г. Байкальск, Советская ул., д. 6	43258	РО	1963	1990	Бревно (брус)	2	2	498,7	498,7	-	-	-	-	-	2019	31.12.2019
ИТОГО:				X	X	X	X	X	39 065,20	21 764,70	0,00	0,00	0,00	0,00	0,00	X	X
28.2. Слюдянское муниципальное образование																	
503	г. Слюдянка, 40 лет Октября ул., д. 17	43311	РО	1939	0	Бревно (брус)	1	2	541,6	213,6	-	-	-	-	-	2019	31.12.2019
504	г. Слюдянка, Амбулаторная ул., д. 1	43319	РО	1962	0	Кирпичные	2	1	452,1	239,1	-	-	-	-	-	2019	31.12.2019
505	г. Слюдянка, Амбулаторная ул., д. 10	43327	РО	1962	0	Кирпичные	2	2	1107,9	614	-	-	-	-	-	2019	31.12.2019
506	г. Слюдянка, Амбулаторная ул., д. 2	43321	РО	1962	0	Кирпичные	2	1	454,3	244,3	-	-	-	-	-	2019	31.12.2019
507	г. Слюдянка, Бабушкина ул., д. 5	43344	РО	1961	0	Кирпичные	3	2	1847,2	929,3	-	-	-	-	-	2019	31.12.2019
508	г. Слюдянка, Волгоградский пер., д. 4	43298	РО	1957	0	Кирпичные	2	2	730,3	382,1	-	-	-	-	-	2019	31.12.2019

509	г. Слюдянка, Гранитная ул., д. 3	43370	РО	1959	0	Крупноблочные силикат	2	1	920,8	496,1	-	-	-	-	-	2019	31.12.2019
510	г. Слюдянка, Красногвардейский пер., д. 1	43299	РО	1957	0	Кирпичные	2	2	740,6	388,3	-	-	-	-	-	2019	31.12.2019
511	г. Слюдянка, Ленина ул., д. 115	43445	РО	1964	0	Кирпичные	4	2	2242,5	1233,1	-	-	-	-	-	2019	31.12.2019
512	г. Слюдянка, Ленина ул., д. 118	43447	РО	1953	0	Крупноблочные силикат	2	1	676,4	365,5	-	-	-	-	-	2019	31.12.2019
513	г. Слюдянка, Ленина ул., д. 2	43409	РО	1957	0	Кирпичные	2	2	1425,4	714,8	-	-	-	-	-	2019	31.12.2019
514	г. Слюдянка, Пионерский пер., д. 3	43305	РО	1965	0	Кирпичные	4	3	3563,4	1993	-	-	-	-	-	2019	31.12.2019
515	г. Слюдянка, Слюдянских Красногвардейцев ул., д. 59	43493	РО	1956	0	Крупноблочные силикат	2	2	713,2	396,6	-	-	-	-	-	2019	31.12.2019
516	г. Слюдянка, Фрунзе ул., д. 18	43283	РО	1957	0	Кирпичные	2	2	1297,9	711,4	-	-	-	-	-	2019	31.12.2019
517	г. Слюдянка, Фрунзе ул., д. 2	43270	РО	1958	0	Кирпичные	2	2	1287,9	709,8	-	-	-	-	-	2019	31.12.2019
518	г. Слюдянка, Фрунзе ул., д. 4	43271	РО	1958	0	Кирпичные	2	2	667,3	392,3	-	-	-	-	-	2019	31.12.2019
519	г. Слюдянка, Фрунзе ул., д. 6	43274	РО	1958	0	Кирпичные	2	2	1291	717,2	-	-	-	-	-	2019	31.12.2019
520	г. Слюдянка, Школьная ул., д. 1	43286	РО	1965	0	Крупноблочные силикат	2	1	905	490,2	-	-	-	-	-	2019	31.12.2019
ИТОГО:				X	X	X	X	X	20 864,80	11 230,70	0,00	0,00	0,00	0,00	0,00	X	X
ИТОГО по району:				X	X	X	X	X	59 930,00	32 995,40	0,00	0,00	0,00	0,00	0,00	X	X
29. Муниципальное образование «Тайшетский район»																	
29.1. «Бирюсинское городское поселение»																	
521	г. Бирюсинск, Советская ул., д. 15	43609	РО	1963	0	Кирпичные	2	2	1105,8	617,7	-	-	-	-	-	2019	31.12.2019
522	г. Бирюсинск, Советская ул., д. 2	43598	РО	1955	0	Кирпичные	2	1	559,7	509,5	-	-	-	-	-	2019	31.12.2019
523	г. Бирюсинск, Советская ул., д. 3	43599	РО	1957	0	Кирпичные	2	2	861,2	861,2	-	-	-	-	-	2019	31.12.2019
524	г. Бирюсинск, Советская ул., д. 4	43600	РО	1954	0	Кирпичные	2	1	564,1	515,7	-	-	-	-	-	2019	31.12.2019
525	г. Бирюсинск, Советская ул., д. 6	43601	РО	1954	0	Кирпичные	2	1	513,4	513,4	-	-	-	-	-	2019	31.12.2019
526	г. Бирюсинск, Советская ул., д. 8	43603	РО	1954	0	Кирпичные	2	1	512,1	532,3	-	-	-	-	-	2019	31.12.2019
527	г. Бирюсинск, Советская ул., д. 9	43604	РО	1959	0	Кирпичные	2	1	508,6	507,6	-	-	-	-	-	2019	31.12.2019
528	г. Бирюсинск, Школьная ул., д. 3	43629	РО	1955	0	Кирпичные	2	1	578,6	534,3	-	-	-	-	-	2019	31.12.2019
529	г. Бирюсинск, Школьная ул., д. 6	43631	РО	1958	0	Кирпичные	2	1	454,8	416,5	-	-	-	-	-	2019	31.12.2019
ИТОГО:				X	X	X	X	X	5 658,30	5 008,20	0,00	0,00	0,00	0,00	0,00	X	X
29.2. Новобирюсинское муниципальное образование																	
530	рп. Новобирюсинский, Железнодорожная ул., д. 48	43844	РО	1964	0	Бревно (брус)	2	1	352,90	352,90	-	-	-	-	-	2019	31.12.2019
ИТОГО:				X	X	X	X	X	352,90	352,90	0,00	0,00	0,00	0,00	0,00	X	X
29.3. «Тайшетское городское поселение»																	
531	г. Тайшет, 8 Марта ул., д. 5	43683	РО	1963	0	Кирпичные	3	2	1884,7	964,2	-	-	-	-	-	2019	31.12.2019
532	г. Тайшет, Бурлова ул., д. 10	43692	РО	1964	0	Кирпичные	5	4	4783,8	3097,5	-	-	-	-	-	2019	31.12.2019
533	г. Тайшет, Гагарина ул., д. 10	43698	РО	1957	0	Кирпичные	2	2	753,45	487,8	-	-	-	-	-	2019	31.12.2019
534	г. Тайшет, Гагарина ул., д. 102	43703	РО	1963	0	Крупноблочные силикат	2	2	1058,6	651,1	-	-	-	-	-	2019	31.12.2019
535	г. Тайшет, Гагарина ул., д. 4	43695	РО	1964	0	Кирпичные	4	2	1728,07	1286,6	-	-	-	-	-	2019	31.12.2019
536	г. Тайшет, Гагарина ул., д. 6	43696	РО	1963	0	Кирпичные	3	2	1341,4	957,3	-	-	-	-	-	2019	31.12.2019
537	г. Тайшет, Гагарина ул., д. 8	43697	РО	1961	0	Кирпичные	2	2	1125,4	739,2	-	-	-	-	-	2019	31.12.2019
538	г. Тайшет, Зои Космодемьянской ул., д. 9	43719	РО	1960	0	Крупноблочные силикат	2	2	1138,9	642,1	-	-	-	-	-	2019	31.12.2019
539	г. Тайшет, Крупской ул., д. 100	43737	РО	1962	0	Крупноблочные силикат	2	2	1085,6	646	-	-	-	-	-	2019	31.12.2019
540	г. Тайшет, Крупской ул., д. 104	43739	РО	1963	0	Кирпичные	3	2	1440	986,2	-	-	-	-	-	2019	31.12.2019
541	г. Тайшет, Крупской ул., д. 92	43732	РО	1960	0	Кирпичные	3	2	1657,1	1190,1	-	-	-	-	-	2019	31.12.2019
542	г. Тайшет, Крупской ул., д. 93	43733	РО	1960	0	Крупноблочные силикат	2	1	613,6	371,3	-	-	-	-	-	2019	31.12.2019
543	г. Тайшет, Крупской ул., д. 94	43734	РО	1960	0	Крупноблочные силикат	2	2	1082,3	636,2	-	-	-	-	-	2019	31.12.2019
544	г. Тайшет, Крупской ул., д. 96	43735	РО	1962	0	Крупноблочные силикат	2	2	1077,3	639,1	-	-	-	-	-	2019	31.12.2019
545	г. Тайшет, Северовокзальная ул., д. 23	43776	РО	1935	0	Крупноблочные силикат	2	1	519,9	340,6	-	-	-	-	-	2019	31.12.2019
546	г. Тайшет, Суворова ул., д. 8	43785	РО	1960	0	Кирпичные	2	2	1021,9	602,3	-	-	-	-	-	2019	31.12.2019
547	г. Тайшет, Терешковой ул., д. 2	43789	РО	1968	0	Кирпичные	5	4	5288,2	3319,6	-	-	-	-	-	2019	31.12.2019
548	г. Тайшет, Транспортная ул., д. 11	43801	РО	1974	0	Кирпичные	5	4	5587,8	3517,2	-	-	-	-	-	2019	31.12.2019
549	г. Тайшет, Шевченко ул., д. 2	43828	РО	1960	0	Кирпичные	5	4	5278,7	3355,6	-	-	-	-	-	2019	31.12.2019
550	г. Тайшет, Шевченко ул., д. 3	43829	РО	1960	0	Кирпичные	4	2	2131,2	1298,2	-	-	-	-	-	2019	31.12.2019
551	г. Тайшет, Шевченко ул., д. 4	43830	РО	1960	0	Крупноблочные силикат	2	2	1002	596	-	-	-	-	-	2019	31.12.2019
552	г. Тайшет, Шевченко ул., д. 8	43832	РО	1960	0	Крупноблочные силикат	2	2	1040,8	634,4	-	-	-	-	-	2019	31.12.2019
ИТОГО:				X	X	X	X	X	42 640,72	26 958,60	0,00	0,00	0,00	0,00	0,00	X	X
ИТОГО по району:				X	X	X	X	X	48 651,92	32 319,70	0,00	0,00	0,00		0,00	X	X
30. Муниципальное образование "Тулунский район"																	
30.1. Азейское муниципальное образование																	
553	с. Азей, Привокзальная ул., д. 4	43937	РО	1972	0	Панельные	2	2	1734,7	601,1	-	-	-	-	-	2019	31.12.2019
ИТОГО:				X	X	X	X	X	1 734,70	601,10	0,00	0,00	0,00	0,00	0,00	X	X
30.2. Евдокимовское муниципальное образование																	
554	с. Бадар, Перфиловская ул., д. 4	43944	РО	1974	0	Кирпичные	2	2	1821,6	709,8	-	-	-	-	-	2019	31.12.2019
ИТОГО:				X	X	X	X	X	1 821,60	709,80	0,00	0,00	0,00	0,00	0,00	X	X
ИТОГО по району:				X	X	X	X	X	3 556,30	1 310,90	0,00	0,00	0,00	0,00	0,00	X	X
31. Усольское районное муниципальное образование																	
31.1. Железнодорожное муниципальное образование																	
555	п. Железнодорожный, Комсомольская ул., д. 30	43951	РО	1965	0	Кирпичные	2	3	589,55	535,58	-	-	-	-	-	2019	31.12.2019
556	п. Железнодорожный, Комсомольская ул., д. 32	43952	РО	1965	0	Кирпичные	2	3	560,36	506,39	-	-	-	-	-	2019	31.12.2019
ИТОГО:				X	X	X	X	X	1 149,91	1 041,97	0,00	0,00	0,00	0,00	0,00	X	X
31.2. Мишелевское муниципальное образование																	
557	рп. Мишелевка, Маяковского ул., д. 14	44065	РО	1965	0	Бревно (брус)	2	1	538,8	332,16	-	-	-	-	-	2019	31.12.2019
558	рп. Мишелевка, Маяковского ул., д. 18	44067	РО	1960	0	Бревно (брус)	2	1	541,75	332,65	-	-	-	-	-	2019	31.12.2019
ИТОГО:				X	X	X	X	X	1 080,55	664,81	0,00	0,00	0,00	0,00	0,00	X	X
31.3. Новомальтинское муниципальное образование																	
559	п. Новомальтинск, 2-й кв-л., д. 11	43980	РО	1965	0	Кирпичные	2	2	618,14	570,01	-	-	-	-	-	2019	31.12.2019
560	п. Новомальтинск, 2-й кв-л., д. 12	43981	РО	1965	0	Кирпичные	2	2	613,41	565,78	-	-	-	-	-	2019	31.12.2019
561	п. Новомальтинск, 2-й кв-л., д. 13	43982	РО	1965	0	Кирпичные	2	2	631,09	607,57	-	-	-	-	-	2019	31.12.2019
562	п. Новомальтинск, 2-й кв-л., д. 14	43983	РО	1965	0	Кирпичные	2	2	626,38	602,86	-	-	-	-	-	2019	31.12.2019
563	п. Новомальтинск, 2-й кв-л., д. 15	43984	РО	1962	0	Кирпичные	2	2	627,5	602,71	-	-	-	-	-	2019	31.12.2019
564	п. Новомальтинск, 2-й кв-л., д. 16	43985	РО	1963	0	Кирпичные	2	2	615,23	590,37	-	-	-	-	-	2019	31.12.2019
565	п. Новомальтинск, 2-й кв-л., д. 17	43986	РО	1965	0	Кирпичные	2	2	623,59	577,37	-	-	-	-	-	2019	31.12.2019
566	п. Новомальтинск, 2-й кв-л., д. 9	43979	РО	1965	0	Кирпичные	2	2	613,41	566,57	-	-	-	-	-	2019	31.12.2019
567	п. Новомальтинск, Матросова ул., д. 1	43991	РО	1957	0	Кирпичные	2	2	377,52	355,2	-	-	-	-	-	2019	31.12.2019
568	п. Новомальтинск, Матросова ул., д. 2	43992	РО	1957	0	Кирпичные	2	2	423,67	401,35	-	-	-	-	-	2019	31.12.2019
ИТОГО:				X	X	X	X	X	5 769,94	5 439,79	0,00	0,00	0,00	0,00	0,00	X	X
ИТОГО по району:				X	X	X	X	X	8 000,40	7 146,57	0,00	0,00	0,00	0,00	0,00	X	X
32. Муниципальное образование "Усть-Илимский район"																	
32.1. Железнодорожное муниципальное образование																	
569	п. Железнодорожный, Вокзальный мкр., д. 15	44161	РО	1970	0	Бревно (брус)	2	2	567	518,6	-	-	-	-	-	2019	31.12.2019
570	п. Железнодорожный, Волкова ул., д. 17	44171	РО	1974	0	Бревно (брус)	2	2	410	328,5	-	-	-	-	-	2019	31.12.2019
571	п. Железнодорожный, Волкова ул., д. 19	44172	РО	1974	0	Бревно (брус)	2	2	409,8	329,2	-	-	-	-	-	2019	31.12.2019
572	п. Железнодорожный, Волкова ул., д. 21	44173	РО	1974	0	Бревно (брус)	2	2	409	328,2	-	-	-	-	-	2019	31.12.2019
ИТОГО:				X	X	X	X	X	1 795,80	1 504,50	0,00	0,00	0,00	0,00	0,00	X	X

32.2. Тубинское муниципальное образование																	
573	п. Тубинский, Железнодорожный кв-л., д. 15	44208	РО	1970	0	Бревно (брус)	2	2	736,7	378,6	-	-	-	-	-	2019	31.12.2019
574	п. Тубинский, Железнодорожный кв-л., д. 16	44209	РО	1970	0	Бревно (брус)	2	2	738,7	381,6	-	-	-	-	-	2019	31.12.2019
575	п. Тубинский, Железнодорожный кв-л., д. 6	44205	РО	1970	0	Бревно (брус)	2	2	965,3	512,6	-	-	-	-	-	2019	31.12.2019
576	п. Тубинский, Железнодорожный кв-л., д. 7	44206	РО	1970	0	Бревно (брус)	2	2	499,5	499,5	-	-	-	-	-	2019	31.12.2019
577	п. Тубинский, Железнодорожный кв-л., д. 8	44207	РО	1970	0	Бревно (брус)	2	2	947,5	500,7	-	-	-	-	-	2019	31.12.2019
ИТОГО:				X	X	X	X	X	3 887,70	2 273,00	0,00	0,00	0,00	0,00	0,00	X	X
ИТОГО по району:				X	X	X	X	X	5 683,50	3 777,50	0,00	0,00	0,00	0,00	0,00	X	X
33. Усть-Кутское муниципальное образование, муниципальный район																	
33.1. Усть-Кутское муниципальное образование (городское поселение)																	
578	г. Усть-Кут, Калинина ул., д. 14	44304	РО	1982	0	Крупноблочные силикат	9	1	2851,2	2387,8	-	-	-	-	-	2019	31.12.2019
579	г. Усть-Кут, Калинина ул., д. 16	44305	РО	1981	2010	Панельные	9	1	3303,2	2473,3	-	-	-	-	-	2019	31.12.2019
580	г. Усть-Кут, Калинина ул., д. 18	44306	РО	1980	0	Крупноблочные силикат	9	1	3918,6	2435,6	-	-	-	-	-	2019	31.12.2019
581	г. Усть-Кут, Кирова ул., д. 124	44356	РО	1963	0	Кирпичные	3	2	1090,1	959,37	-	-	-	-	-	2019	31.12.2019
582	г. Усть-Кут, Кирова ул., д. 128	44357	РО	1964	0	Кирпичные	3	2	1066,1	888,8	-	-	-	-	-	2019	31.12.2019
583	г. Усть-Кут, Кирова ул., д. 130	44358	РО	1965	0	Кирпичные	4	2	1452,5	1283,9	-	-	-	-	-	2019	31.12.2019
584	г. Усть-Кут, Кирова ул., д. 40	44345	РО	1970	0	Кирпичные	5	4	3890,9	3459,1	-	-	-	-	-	2019	31.12.2019
585	г. Усть-Кут, Кирова ул., д. 42А	44347	РО	1967	0	Кирпичные	5	2	2114	1992	-	-	-	-	-	2019	31.12.2019
586	г. Усть-Кут, Кирова ул., д. 46	44349	РО	1969	0	Кирпичные	4	3	2272,6	2034,5	-	-	-	-	-	2019	31.12.2019
587	г. Усть-Кут, Кирова ул., д. 92	44354	РО	1981	0	кирпичные	9	1	5417,1	3054,1	-	-	-	-	-	2019	31.12.2019
588	г. Усть-Кут, Комсомольский пер., д. 2	44223	РО	1959	0	Кирпичные	2	2	691,2	642,9	-	-	-	-	-	2019	31.12.2019
589	г. Усть-Кут, Пролетарская ул., д. 5	44440	РО	1959	0	Комбинированные	2	2	711,1	641,7	-	-	-	-	-	2019	31.12.2019
590	г. Усть-Кут, Пролетарская ул., д. 6	44441	РО	1959	0	Комбинированные	2	2	866,9	660,6	-	-	-	-	-	2019	31.12.2019
591	г. Усть-Кут, Пушкина ул., д. 55	44456	РО	1962	0	шлакоблочные	3	2	1306,4	1081,5	-	-	-	-	-	2019	31.12.2019
592	г. Усть-Кут, Реброва-Денисова ул., д. 1	44482	РО	1964	0	Кирпичные	4	2	1944,6	1774	-	-	-	-	-	2019	31.12.2019
593	г. Усть-Кут, Реброва-Денисова ул., д. 15	44488	РО	1983	2009	Крупноблочные силикат	9	1	3111,9	2493,5	-	-	-	-	-	2019	31.12.2019
594	г. Усть-Кут, Реброва-Денисова ул., д. 33	44490	РО	1971	0	Кирпичные	5	2	3796,6	3422,1	-	-	-	-	-	2019	31.12.2019
595	г. Усть-Кут, Реброва-Денисова ул., д. 41	44492	РО	1964	0	Кирпичные	3	2	1032,4	959,8	-	-	-	-	-	2019	31.12.2019
596	г. Усть-Кут, Реброва-Денисова ул., д. 7	44484	РО	1982	0	Крупноблочные силикат	9	1	2874,3	2418,5	-	-	-	-	-	2019	31.12.2019
597	г. Усть-Кут, Реброва-Денисова ул., д. 9	44486	РО	1981	0	Крупноблочные силикат	9	1	3058,1	2405,3	-	-	-	-	-	2019	31.12.2019
598	г. Усть-Кут, Речников ул., д. 3	44493	РО	1964	2009	Кирпичные	4	2	1457,6	1299,1	-	-	-	-	-	2019	31.12.2019
599	г. Усть-Кут, Речников ул., д. 7	44494	РО	1963	0	Кирпичные	4	2	1438,2	1236,9	-	-	-	-	-	2019	31.12.2019
600	г. Усть-Кут, Школьный пер., д. 1	44232	РО	1980	0	Крупноблочные силикат	9	1	3063,9	2408	-	-	-	-	-	2019	31.12.2019
601	г. Усть-Кут, Школьный пер., д. 3	44233	РО	1980	0	Крупноблочные силикат	9	1	3026,8	2412,5	-	-	-	-	-	2019	31.12.2019
ИТОГО:				X	X	X	X	X	55 756,30	44 824,87	0,00	0,00	0,00	0,00	0,00	X	X
ИТОГО по району:				X	X	X	X	X	55 756,30	44 824,87	0,00	0,00	0,00	0,00	0,00	X	X
34. Муниципальное образование "Усть-Удинский район"																	
34.1. Усть-Удинское муниципальное образование																	
602	рп. Усть-Уда, Мира ул., д. 22А	44681	РО	1977	0	Кирпичные	2	3	2083,43	849,03	-	-	-	-	-	2019	31.12.2019
603	рп. Усть-Уда, Набережная ул., д. 23	44682	РО	1984	0	Бревно (брус)	2	1	1107,7	585,3	-	-	-	-	-	2019	31.12.2019
ИТОГО:				X	X	X	X	X	3 191,13	1 434,33	0,00	0,00	0,00	0,00	0,00	X	X
ИТОГО по району:				X	X	X	X	X	3 191,13	1 434,33	0,00	0,00	0,00	0,00	0,00	X	X
35. Черемховское районное муниципальное образование																	
35.1. Михайловское муниципальное образование																	
604	рп. Михайловка, 1-й кв-л., д. 15	44703	РО	1975	0	Панельные	5	6	5044,4	4736,1	-	-	-	-	-	2019	31.12.2019
605	рп. Михайловка, 1-й кв-л., д. 16	44704	РО	1972	0	Панельные	5	4	3614,5	3340,5	-	-	-	-	-	2019	31.12.2019
606	рп. Михайловка, 1-й кв-л., д. 3	44696	РО	1972	0	Панельные	5	3	3104,9	2831,9	-	-	-	-	-	2019	31.12.2019
607	рп. Михайловка, 1-й кв-л., д. 5	44698	РО	1972	0	Панельные	5	4	3975,4	3766,4	-	-	-	-	-	2019	31.12.2019
608	рп. Михайловка, 1-й кв-л., д. 5А	44699	РО	1972	0	Панельные	5	4	3739,1	3532,1	-	-	-	-	-	2019	31.12.2019
609	рп. Михайловка, 1-й кв-л., д. 9	44701	РО	1973	0	Панельные	5	6	5096,5	4674,1	-	-	-	-	-	2019	31.12.2019
610	рп. Михайловка, Вокзальная ул., д. 12	44734	РО	1958	0	Кирпичные	2	2	514,7	478,3	-	-	-	-	-	2019	31.12.2019
611	рп. Михайловка, Вокзальная ул., д. 13	44735	РО	1957	0	Кирпичные	2	1	453,9	418,3	-	-	-	-	-	2019	31.12.2019
ИТОГО:				X	X	X	X	X	25 543,40	23 777,70	0,00	0,00	0,00	0,00	0,00	X	X
ИТОГО по району:				X	X	X	X	X	25 543,40	23 777,70	0,00	0,00	0,00	0,00	0,00	X	X
36. Чунское районное муниципальное образование																	
36.1. Лесогороское муниципальное образование																	
612	рп. Лесогорск, Ленина ул., д. 19	44755	РО	1960	0	Кирпичные	5	3	4381	3233	-	-	-	-	-	2019	31.12.2019
613	рп. Лесогорск, Ленина ул., д. 27	44758	РО	1965	0	Кирпичные	5	3	4370	3157,8	-	-	-	-	-	2019	31.12.2019
ИТОГО:				X	X	X	X	X	8 751,00	6 390,80	0,00	0,00	0,00	0,00	0,00	X	X
36.2. Чунское муниципальное образование																	
614	рп. Чунский, 50 лет Октября ул., д. 21А	44799	РО	1962	0	Бревно (брус)	5	2	940,9	541,79	-	-	-	-	-	2019	31.12.2019
615	рп. Чунский, 50 лет Октября ул., д. 22	44800	РО	1962	0	Бревно (брус)	5	2	924,76	547,13	-	-	-	-	-	2019	31.12.2019
616	рп. Чунский, 50 лет Октября ул., д. 24А	44803	РО	1965	0	Бревно (брус)	5	2	939,66	540,55	-	-	-	-	-	2019	31.12.2019
617	рп. Чунский, 50 лет Октября ул., д. 7	44784	РО	1962	0	Бревно (брус)	5	2	1017,06	613,18	-	-	-	-	-	2019	31.12.2019
618	рп. Чунский, 50 лет Октября ул., д. 8	44785	РО	1962	0	Бревно (брус)	5	2	1232,1	543,82	-	-	-	-	-	2019	31.12.2019
619	рп. Чунский, Мира ул., д. 30	44834	РО	1950	0	Бревно (брус)	5	2	1515,87	637,75	-	-	-	-	-	2019	31.12.2019
620	рп. Чунский, Мира ул., д. 32	44835	РО	1960	0	Бревно (брус)	5	2	1504,1	637,65	-	-	-	-	-	2019	31.12.2019
621	рп. Чунский, Мира ул., д. 34	44836	РО	1950	0	Бревно (брус)	5	2	1505,55	639,1	-	-	-	-	-	2019	31.12.2019
622	рп. Чунский, Мира ул., д. 36	44837	РО	1950	0	Бревно (брус)	5	2	1517,12	639	-	-	-	-	-	2019	31.12.2019
ИТОГО:				X	X	X	X	X	11 097,12	5 339,97	0,00	0,00	0,00	0,00	0,00	X	X
ИТОГО по району:				X	X	X	X	X	19 848,12	11 730,77	0,00	0,00	0,00	0,00	0,00	X	X
37. Шелеховский муниципальный район																	
37.1. город Шелехов																	
623	г. Шелехов, 18-й кв-л., д. 18	44890	РО	1958	0	Бревно (брус)	2	1	673,4	409,9	-	-	-	-	-	2019	31.12.2019
624	г. Шелехов, 18-й кв-л., д. 19	44891	РО	1958	0	Бревно (брус)	2	1	675,8	412,6	-	-	-	-	-	2019	31.12.2019
625	г. Шелехов, 18-й кв-л., д. 23	44895	РО	1958	0	Бревно (брус)	2	1	664,9	404,2	-	-	-	-	-	2019	31.12.2019
626	г. Шелехов, 18-й кв-л., д. 6	44878	РО	1958	0	Бревно (брус)	2	1	674,7	411,5	-	-	-	-	-	2019	31.12.2019
627	г. Шелехов, 1-й мкр., д. 26	45086	РО	1990	0	Панельные	9	2	6038,3	4115,1	-	-	-	-	-	2019	31.12.2019
628	г. Шелехов, 2-й кв-л., д. 17А	44916	РО	1958	0	Кирпичные	2	2	1214,9	664,1	-	-	-	-	-	2019	31.12.2019
629	г. Шелехов, 20-й кв-л., д. 1	44922	РО	1959	0	Бревно (брус)	4	1	695,6	412	-	-	-	-	-	2019	31.12.2019
630	г. Шелехов, 20-й кв-л., д. 22	44931	РО	1959	0	Бревно (брус)	2	1	689,4	405,9	-	-	-	-	-	2019	31.12.2019
631	г. Шелехов, 20-й кв-л., д. 30	44939	РО	1960	0	Бревно (брус)	2	1	697	412,9	-	-	-	-	-	2019	31.12.2019
632	г. Шелехов, 20-й кв-л., д. 6	44925	РО	1959	0	Бревно (брус)	4	1	692	407,4	-	-	-	-	-	2019	31.12.2019
633	г. Шелехов, 20-й кв-л., д. 7	44926	РО	1959	0	Бревно (брус)	4	1	693,8	410	-	-	-	-	-	2019	31.12.2019
634	г. Шелехов, 20-й кв-л., д. 8	44927	РО	1959	0	Бревно (брус)	4	1	699,2	415,3	-	-	-	-	-	2019	31.12.2019
635	г. Шелехов, 4-й мкр., д. 94	45192	РО	1990	0	Панельные	9	3	6283,2	6283,2	-	-	-	-	-	2019	31.12.2019
ИТОГО:				X	X	X	X	X	20 392,20	15 164,10	0,00	0,00	0,00	0,00	0,00	X	X
ИТОГО по району:				X	X	X	X	X	20 392,20	15 164,10	0,00	0,00	0,00	0,00	0,00	X	X
Итого в 2019 году:				X	X	X	X	X	1 826 839,53	1 257 162,06	16 451 496,76	16 451 496,76	0,00	0,00	0,00	X	X
Итого в 2017 году:				X	X	X	X	X	979 548,03	686 704,82	1 032 137 719,27	1 028 322 571,34	3 815 147,93	0,00	0,00	X	X
Итого в 2018 году:				X	X	X	X	X	3 483 187,24	2 413 039,10	4 754 632 422,88	4 754 532 422,88	0,00	100 000,00	0,00	X	X
Итого в 2019 году:				X	X	X	X	X	1 826 839,53	1 257 162,06	16 451 496,76	16 451 496,76	0,00	0,00	0,00	X	X
Итого по Иркутской области:				X	X	X	X	X	6 289 574,80	4 356 905,98	5 803 221 638,91	5 799 306 490,98	3 815 147,93	100 000,00	0,00	X	X

Раздел 2. Планируемые виды услуг и (или) работ по капитальному ремонту общего имущества в МКД (их уточнение)

№ п/п	Адрес МКД	Идентификационный номер МКД	Стоимость капитального ремонта, ВСЕГО	Стоимость капитального ремонта, ВСЕГО (без оказания услуг по проведению строительного контроля)	Ремонт внутридомовых инженерных систем электроснабжения	Ремонт внутридомовых инженерных систем теплоснабжения	Ремонт внутридомовых инженерных систем газоснабжения	Ремонт внутридомовых инженерных систем водоснабжения (холодного)	Ремонт внутридомовых инженерных систем водоснабжения (горячего)	Ремонт внутридомовых инженерных систем водоотведения	Ремонт или замена лифтового оборудования, признанного непригодным для эксплуатации, ремонт лифтовых шахт	Ремонт крыши, в том числе переустройство невентилируемой крыши на вентилируемую крышу, устройство выходов на кровлю, ремонт или замену надкровельных элементов, ремонт или замену системы водоотвода с заменой водосточных труб и изделий	Ремонт подвальных помещений, относящихся к общему имуществу в МКД, в том числе ремонт отмостки	Утепление и ремонт фасада, в том числе ремонт балконов, утепление, ремонт или замена окон в составе общего имущества, входных наружных дверей, ремонт и утепление цоколя	Ремонт или замена мусоропроводов, систем пневматического мусороудаления, установка промывочных устройств для мусоропроводов, крышек мусороприемных клапанов и шиберных устройств	Ремонт фундамента многоквартирного дома	Работы по благоустройству и озеленению земельного участка, на котором расположен МКД	Разработка проектно-сметной документации на капитальный ремонт общего имущества в МКД	Техническое обследование общего имущества в МКД	Проведение экспертизы проектной документации	Оказание услуг по проведению строительного контроля в процессе капитального ремонта общего имущества в МКД
1	2	3	4	5	6	7	8	9	10	11	12	13	14	15	16	17	18	19	20	21	22
2017																					
1. Ангарское городское муниципальное образование																					
1	г. Ангарск, 106-й кв-л., д. 7В	40460	392 896,22	392 896,22	0,00	0,00	0,00	0,00	0,00	0,00	0,00	0,00	0,00	0,00	0,00	0,00	0,00	279 399,10	0,00	113 497,12	0,00
2	г. Ангарск, 107-й кв-л., д. 13	40581	320 243,04	320 243,04	0,00	0,00	0,00	0,00	0,00	0,00	0,00	0,00	0,00	0,00	0,00	0,00	0,00	222 270,70	0,00	97 972,34	0,00
3	г. Ангарск, 11-й мкр., д. 7А	39591	4 326 873,03	4 235 302,10	0,00	2 476 708,68	0,00	405 593,98	418 192,94	844 032,12	0,00	0,00	90 774,38	0,00	0,00	0,00	0,00	0,00	0,00	0,00	91 570,93
4	г. Ангарск, 12-й мкр., д. 13	39617	8 505 936,71	8 382 398,52	0,00	1 735 839,11	0,00	231 978,68	191 820,74	212 177,09	0,00	2 390 703,19	798 903,29	2 503 472,19	0,00	0,00	0,00	126 334,34	191 169,89	0,00	123 538,19
5	г. Ангарск, 12-й мкр., д. 19	39619	10 932 648,52	10 772 266,70	0,00	2 326 658,05	0,00	185 277,98	212 789,61	207 476,26	0,00	2 758 101,37	650 158,04	4 083 674,45	0,00	0,00	0,00	106 420,66	241 710,28	0,00	160 381,82
6	г. Ангарск, 178-й кв-л., д. 15	39512	5 490 713,39	5 422 974,34	597 247,56	913 284,08	0,00	100 332,32	100 485,33	0,00	0,00	528 871,58	605 271,97	2 548 116,69	0,00	0,00	0,00	29 364,81	0,00	0,00	67 739,05
7	г. Ангарск, 179-й кв-л., д. 12	39656	65 977,03	58 612,23	0,00	0,00	58 612,23	0,00	0,00	0,00	0,00	0,00	0,00	0,00	0,00	0,00	0,00	0,00	0,00	0,00	7 364,80
8	г. Ангарск, 179-й кв-л., д. 5	39578	75 324,34	65 406,94	0,00	0,00	65 406,94	0,00	0,00	0,00	0,00	0,00	0,00	0,00	0,00	0,00	0,00	0,00	0,00	0,00	9 917,40
9	г. Ангарск, 179-й кв-л., д. 8	39612	59 425,00	52 060,20	0,00	0,00	52 060,20	0,00	0,00	0,00	0,00	0,00	0,00	0,00	0,00	0,00	0,00	0,00	0,00	0,00	7 364,80
10	г. Ангарск, 179-й кв-л., д. 9	39623	6 880 180,08	6 789 100,51	564 480,14	1 721 376,57	0,00	98 672,47	129 112,61	134 514,68	0,00	641 124,48	294 020,69	3 127 675,05	0,00	0,00	0,00	78 123,82	0,00	0,00	91 079,57
11	г. Ангарск, 17-й мкр., д. 7	39709	5 844 431,03	5 805 898,36	0,00	0,00	0,00	0,00	0,00	0,00	5 805 898,36	0,00	0,00	0,00	0,00	0,00	0,00	0,00	0,00	0,00	38 532,67
12	г. Ангарск, 188-й кв-л., д. 13	40024	2 407 664,24	2 368 234,97	0,00	0,00	0,00	0,00	0,00	0,00	0,00	0,00	0,00	2 368 234,97	0,00	0,00	0,00	0,00	0,00	0,00	39 429,27
13	г. Ангарск, 189-й кв-л., д. 2	40032	806 086,54	806 086,54	806 086,54	0,00	0,00	0,00	0,00	0,00	0,00	0,00	0,00	0,00	0,00	0,00	0,00	0,00	0,00	0,00	0,00
14	г. Ангарск, 1-й кв-л., д. 2	39369	645 655,52	638 356,02	0,00	0,00	0,00	0,00	0,00	0,00	0,00	0,00	638 356,02	0,00	0,00	0,00	0,00	0,00	0,00	0,00	7 299,50
15	г. Ангарск, 1-й кв-л., д. 27	40218	1 329 266,89	1 301 180,21	0,00	770 081,19	0,00	195 237,48	148 222,21	187 639,33	0,00	0,00	0,00	0,00	0,00	0,00	0,00	0,00	0,00	0,00	28 086,68
16	г. Ангарск, 211-й кв-л., д. 14	40137	2 122 640,23	2 122 640,23	0,00	0,00	0,00	0,00	0,00	0,00	0,00	2 122 640,23	0,00	0,00	0,00	0,00	0,00	0,00	0,00	0,00	0,00
17	г. Ангарск, 211-й кв-л., д. 2	40127	4 891 917,47	4 814 401,67	0,00	0,00	0,00	0,00	0,00	0,00	0,00	1 977 784,35	0,00	2 836 617,32	0,00	0,00	0,00	0,00	0,00	0,00	77 515,80
18	г. Ангарск, 211-й кв-л., д. 3	40128	4 440 806,70	4 366 488,37	0,00	0,00	0,00	0,00	0,00	0,00	0,00	1 775 952,68	0,00	2 590 535,69	0,00	0,00	0,00	0,00	0,00	0,00	74 318,33
19	г. Ангарск, 211-й кв-л., д. 4	40129	6 479 368,44	6 393 914,39	0,00	0,00	0,00	0,00	0,00	0,00	0,00	2 820 849,43	0,00	3 573 064,96	0,00	0,00	0,00	0,00	0,00	0,00	85 454,05
20	г. Ангарск, 35-й кв-л., д. 16	40344	2 200 904,89	2 167 437,52	0,00	289 028,40	0,00	42 919,54	31 317,94	45 769,69	0,00	851 692,02	138 658,93	675 369,08	0,00	0,00	0,00	92 681,92	0,00	0,00	33 467,37
21	г. Ангарск, 58-й кв-л., д. 19	40567	1 853 384,96	1 813 716,53	0,00	571 145,36	0,00	0,00	53 957,07	77 802,12	0,00	1 110 811,98	0,00	0,00	0,00	0,00	0,00	0,00	0,00	0,00	39 668,43
22	г. Ангарск, 75-й кв-л., д. 10	40720	26 448,11	26 448,11	0,00	0,00	0,00	0,00	0,00	0,00	0,00	0,00	0,00	0,00	0,00	0,00	0,00	26 448,11	0,00	0,00	0,00
23	г. Ангарск, 75-й кв-л., д. 22	40729	938 492,73	923 745,52	0,00	470 722,27	0,00	56 322,25	57 257,18	94 803,18	0,00	0,00	128 628,94	0,00	0,00	0,00	0,00	116 011,70	0,00	0,00	14 747,21
24	г. Ангарск, 76-й кв-л., д. 8	40736	433 003,12	433 003,12	0,00	0,00	0,00	0,00	0,00	0,00	0,00	0,00	0,00	0,00	0,00	0,00	0,00	313 902,42	0,00	119 100,70	0,00
25	г. Ангарск, 84-й кв-л., д. 12	40826	6 223 999,37	6 122 266,26	736 789,64	1 945 214,11	0,00	148 674,67	166 006,39	244 281,79	0,00	2 258 354,35	425 263,80	114 247,22	0,00	0,00	0,00	83 434,29	0,00	0,00	101 733,11
26	г. Ангарск, 84-й кв-л., д. 6	40821	83 664,86	75 950,98	0,00	0,00	75 950,98	0,00	0,00	0,00	0,00	0,00	0,00	0,00	0,00	0,00	0,00	0,00	0,00	0,00	7 713,88
27	г. Ангарск, 84-й кв-л., д. 7	40822	83 711,35	75 999,00	0,00	0,00	75 999,00	0,00	0,00	0,00	0,00	0,00	0,00	0,00	0,00	0,00	0,00	0,00	0,00	0,00	7 712,35
28	г. Ангарск, 85-й кв-л., д. 1	40843	86 683,56	78 146,60	0,00	0,00	78 146,60	0,00	0,00	0,00	0,00	0,00	0,00	0,00	0,00	0,00	0,00	0,00	0,00	0,00	8 536,96
29	г. Ангарск, 85-й кв-л., д. 5	40848	67 443,54	60 857,24	0,00	0,00	60 857,24	0,00	0,00	0,00	0,00	0,00	0,00	0,00	0,00	0,00	0,00	0,00	0,00	0,00	6 586,30
30	г. Ангарск, 86-й кв-л., д. 10	40883	9 072 552,02	8 934 793,02	0,00	2 050 721,24	0,00	153 519,14	175 931,34	235 693,74	0,00	2 444 387,00	565 413,77	3 184 298,13	0,00	0,00	0,00	124 828,66	0,00	0,00	137 759,00
31	г. Ангарск, 86-й кв-л., д. 14	40886	9 107 899,69	8 966 904,57	0,00	1 853 431,92	0,00	144 522,62	181 280,24	193 349,94	0,00	2 472 002,87	565 413,77	3 432 074,55	0,00	0,00	0,00	124 828,66	0,00	0,00	140 995,12
32	г. Ангарск, 88-й кв-л., д. 1	40891	7 344 242,31	7 236 822,35	845 806,30	1 865 197,26	0,00	162 650,52	167 743,96	143 202,58	0,00	618 264,92	568 842,42	2 799 075,20	0,00	0,00	0,00	66 039,19	0,00	0,00	107 419,96
33	г. Ангарск, 88-й кв-л., д. 12	40898	6 101 451,86	6 016 831,19	681 332,00	1 600 707,44	0,00	115 432,41	119 208,91	186 055,99	0,00	524 133,43	428 037,44	2 298 684,38	0,00	0,00	0,00	63 239,19	0,00	0,00	84 620,67
34	г. Ангарск, 88-й кв-л., д. 13	40899	9 502 884,15	9 379 234,39	830 000,20	2 032 357,01	0,00	0,00	0,00	170 323,10	0,00	2 553 143,99	566 888,30	3 160 624,24	0,00	0,00	0,00	65 897,55	0,00	0,00	123 649,76
35	г. Ангарск, 88-й кв-л., д. 20	40907	84 184,66	75 928,40	0,00	0,00	75 928,40	0,00	0,00	0,00	0,00	0,00	0,00	0,00	0,00	0,00	0,00	0,00	0,00	0,00	8 256,26
36	г. Ангарск, 88-й кв-л., д. 7	40894	9 316 426,70	9 184 816,01	794 529,40	1 925 231,82	0,00	158 573,69	181 159,64	185 516,57	0,00	2 198 807,21	620 508,22	3 049 024,88	0,00	0,00	0,00	71 464,58	0,00	0,00	131 610,69
37	г. Ангарск, 92-й кв-л., д. 11	39380	85 701,81	76 911,29	0,00	0,00	76 911,29	0,00	0,00	0,00	0,00	0,00	0,00	0,00	0,00	0,00	0,00	0,00	0,00	0,00	8 790,52
38	г. Ангарск, 92-й кв-л., д. 12	39382	4 855 369,95	4 788 628,40	0,00	0,00	0,00	0,00	0,00	0,00	0,00	0,00	933 483,98	3 718 350,62	0,00	0,00	0,00	0,00	136 793,80	0,00	66 741,55
39	г. Ангарск, 99-й кв-л., д. 4	39515	1 204 031,51	1 189 880,19	186 076,98	0,00	0,00	0,00	0,00	0,00	0,00	476 417,48	108 909,87	418 475,86	0,00	0,00	0,00	0,00	0,00	0,00	14 151,32
40	г. Ангарск, А кв-л., д. 2	39519	298 581,83	298 581,83	0,00	0,00	0,00	0,00	0,00	0,00	0,00	0,00	0,00	0,00	0,00	0,00	0,00	215 581,28	0,00	83 000,55	0,00
41	г. Ангарск, Б кв-л., д. 1	39537	3 848 796,46	3 801 941,96	0,00	0,00	0,00	0,00	0,00	0,00	0,00	0,00	0,00	3 801 941,96	0,00	0,00	0,00	0,00	0,00	0,00	46 854,50
Итого			138 837 913,86	136 837 306,04	6 042 348,76	24 547 704,51	619 872,88	2 199 707,75	2 334 486,11	3 162 638,18	5 805 898,36	30 524 042,56	8 127 533,83	50 283 557,44	0,00	0,00	0,00	2 206 270,98	569 673,97	413 570,71	2 000 607,82
2. Муниципальное образование города Братска																					
42	г. Братск, 25-летия Братскгэсстроя ул., д. 6Б	30684	2 805 913,55	2 770 689,09	279 680,46	0,00	0,00	0,00	0,00	0,00	0,00	480 531,83	175 420,44	1 461 628,23	0,00	0,00	373 428,13	0,00	0,00	0,00	35 224,46
43	г. Братск, Весенняя ул., д. 17	30835	57 976,20	57 976,20	0,00	0,00	0,00	0,00	0,00	0,00	0,00	0,00	0,00	0,00	0,00	0,00	0,00	0,00	57 976,20	0,00	0,00
44	г. Братск, Депутатская ул., д. 35А	31042	24 535 352,93	24 093 837,51	4 195 912,37	3 559 686,32	0,00	0,00	0,00	646 338,39	0,00	3 051 865,44	774 448,07	9 880 443,56	1 925 454,24	0,00	0,00	59 689,12	0,00	0,00	441 515,42
45	г. Братск, Дубынинский пер., д. 17	30617	3 051 886,49	3 031 428,06	252 065,38	217 060,36	0,00	28 012,08	0,00	93 259,34	0,00	484 293,29	118 393,84	1 434 434,94	0,00	0,00	391 332,39	12 576,44	0,00	0,00	20 458,43
46	г. Братск, Енисейская ул., д. 52	31070	1 515 381,26	1 505 396,10	0,00	0,00	0,00	0,00	0,00	0,00	1 505 396,10	0,00	0,00	0,00	0,00	0,00	0,00	0,00	0,00	0,00	9 985,16
47	г. Братск, Енисейская ул., д. 54	31074	9 326 411,96	9 166 822,92	1 214 591,74	1 296 289,65	0,00	209 561,31	281 558,09	178 456,01	0,00	3 446 113,94	644 132,83	1 543 320,45	0,00	0,00	352 798,90	0,00	0,00	0,00	159 589,04
48	г. Братск, Железнодорожная ул., д. 7	31093	6 350 713,14	6 272 076,44	423 485,30	1 137 685,73	0,00	165 110,56	378 669,40	270 915,87	0,00	1 822 820,68	536 124,04	1 537 264,86	0,00	0,00	0,00	0,00	0,00	0,00	78 636,70
49	г. Братск, Заводская ул., д. 1б	31114	6 061 538,25	6 021 599,97	0,00	0,00	0,00	0,00	0,00	0,00	6 021 599,97	0,00	0,00	0,00	0,00	0,00	0,00	0,00	0,00	0,00	39 938,28
50	г. Братск, Заводская ул., д. 3а	31116	7 576 918,53	7 526 995,09	0,00	0,00	0,00	0,00	0,00	0,00	7 526 995,09	0,00	0,00	0,00	0,00	0,00	0,00	0,00	0,00	0,00	49 923,44
51	г. Братск, Кирова ул., д. 3	31171	6 064 763,02	5 978 291,38	1 115 796,20	1 322 846,92	0,00	0,00	0,00	0,00	0,00	2 258 685,92	432 044,08	640 979,45	0,00	0,00	0,00	25 463,22	182 475,59	0,00	86 471,64

52	г. Братск, Комсомольская ул., д. 26	31221	11 662 746,85	11 485 569,96	1 712 982,54	1 685 954,57	0,00	504 126,16	544 665,08	1 305 804,07	0,00	3 028 486,85	640 631,28	2 037 898,17	0,00	0,00	0,00	25 021,24	0,00	0,00	177 176,89
53	г. Братск, Комсомольская ул., д. 26А	31222	10 905 294,28	10 726 778,94	1 712 982,54	1 611 690,11	0,00	402 572,93	364 826,88	1 271 430,83	0,00	3 028 486,85	549 040,09	1 760 727,47	0,00	0,00	0,00	25 021,24	0,00	0,00	178 515,34
54	г. Братск, Крупской ул., д. 21	31295	7 576 918,53	7 526 995,09	0,00	0,00	0,00	0,00	0,00	0,00	7 526 995,09	0,00	0,00	0,00	0,00	0,00	0,00	0,00	0,00	0,00	49 923,44
55	г. Братск, Крупской ул., д. 27	31300	10 607 678,55	10 537 786,30	0,00	0,00	0,00	0,00	0,00	0,00	10 537 786,30	0,00	0,00	0,00	0,00	0,00	0,00	0,00	0,00	0,00	69 892,25
56	г. Братск, Крупской ул., д. 35	31306	11 006 938,93	10 931 145,92	0,00	0,00	0,00	0,00	0,00	0,00	10 537 784,39	0,00	0,00	0,00	0,00	0,00	393 361,53	0,00	0,00	0,00	75 793,01
57	г. Братск, Курчатова ул., д. 64	31334	3 030 773,98	3 010 804,84	0,00	0,00	0,00	0,00	0,00	0,00	3 010 804,84	0,00	0,00	0,00	0,00	0,00	0,00	0,00	0,00	0,00	19 969,14
58	г. Братск, Макаренко ул., д. 18	31351	6 251 406,98	6 220 537,21	698 042,37	673 022,27	0,00	98 785,73	202 215,03	106 961,72	0,00	1 662 793,19	744 394,81	1 634 328,89	0,00	0,00	365 200,90	34 792,30	0,00	0,00	30 869,77
59	г. Братск, Металлургов ул., д. 37	31407	7 401 564,24	7 351 640,80	0,00	0,00	0,00	0,00	0,00	0,00	7 351 640,80	0,00	0,00	0,00	0,00	0,00	0,00	0,00	0,00	0,00	49 923,44
60	г. Братск, Мира ул., д. 6	31430	12 474 506,46	12 312 596,00	1 374 274,80	2 173 184,08	0,00	140 653,37	406 081,28	358 821,49	0,00	2 537 820,68	547 384,97	4 405 249,03	0,00	0,00	369 126,30	0,00	0,00	0,00	161 910,46
61	г. Братск, Муханова ул., д. 16	31503	2 960 632,11	2 940 662,97	0,00	0,00	0,00	0,00	0,00	0,00	2 940 662,97	0,00	0,00	0,00	0,00	0,00	0,00	0,00	0,00	0,00	19 969,14
62	г. Братск, Пирогова ул., д. 11	31705	7 401 564,24	7 351 640,80	0,00	0,00	0,00	0,00	0,00	0,00	7 351 640,80	0,00	0,00	0,00	0,00	0,00	0,00	0,00	0,00	0,00	49 923,44
63	г. Братск, Пирогова ул., д. 9	31703	8 881 870,68	8 821 963,26	0,00	0,00	0,00	0,00	0,00	0,00	8 821 963,26	0,00	0,00	0,00	0,00	0,00	0,00	0,00	0,00	0,00	59 907,42
64	г. Братск, Погодаева ул., д. 16	31751	5 957 642,31	5 928 234,55	698 042,37	742 339,59	0,00	114 840,48	293 099,85	101 511,52	0,00	1 667 655,61	622 772,82	1 643 181,87	0,00	0,00	0,00	44 790,44	0,00	0,00	29 407,76
65	г. Братск, Приморская ул., д. 6А	31786	7 401 564,24	7 351 640,80	0,00	0,00	0,00	0,00	0,00	0,00	7 351 640,80	0,00	0,00	0,00	0,00	0,00	0,00	0,00	0,00	0,00	49 923,44
66	г. Братск, Рябикова ул., д. 36	31879	1 480 310,47	1 470 325,31	0,00	0,00	0,00	0,00	0,00	0,00	1 470 325,31	0,00	0,00	0,00	0,00	0,00	0,00	0,00	0,00	0,00	9 985,16
67	г. Братск, ул. Мира, д. 2/29	31424	11 635 800,27	11 483 777,88	1 274 142,11	2 088 210,81	0,00	131 586,65	473 954,60	340 050,77	0,00	2 337 074,41	287 415,07	4 184 848,43	0,00	0,00	366 495,03	0,00	0,00	0,00	152 022,39
68	г. Братск, ул. Подбельского, д. 1/22	31753	577 042,99	577 042,99	0,00	0,00	0,00	0,00	0,00	0,00	0,00	0,00	0,00	0,00	0,00	0,00	0,00	475 838,54	0,00	101 204,45	0,00
69	г. Братск, Холоднова ул., д. 3	32025	7 768 046,49	7 721 777,65	224 023,83	813 444,96	0,00	111 707,46	216 374,85	84 689,16	0,00	1 386 391,90	640 563,51	3 997 648,16	0,00	0,00	210 291,28	36 642,54	0,00	0,00	46 268,84
70	г. Братск, Энгельса ул., д. 7	32065	1 882 609,75	1 866 775,57	0,00	0,00	0,00	0,00	0,00	0,00	1 470 325,31	0,00	0,00	0,00	0,00	0,00	396 450,26	0,00	0,00	0,00	15 834,18
Итого			204 211 767,68	202 042 809,60	15 176 022,01	17 321 415,37	0,00	1 906 956,73	3 161 445,06	4 758 239,17	83 425 561,03	27 193 020,59	6 712 765,85	36 161 953,51	1 925 454,24	0,00	3 218 484,72	739 835,08	240 451,79	101 204,45	2 168 958,08
3. Город Иркутск																					
71	г. Иркутск, 14-й Советский пер., д. 24	33118	344 979,25	344 979,25	0,00	0,00	0,00	0,00	0,00	0,00	0,00	0,00	0,00	0,00	0,00	0,00	0,00	344 979,25	0,00	0,00	0,00
72	г. Иркутск, 5-й Армии ул., д. 18	33437	6 917 777,77	6 889 847,94	793 481,16	1 809 849,90	0,00	204 147,62	524 889,78	403 427,36	0,00	1 434 879,86	0,00	1 610 213,42	0,00	0,00	0,00	108 958,84	0,00	0,00	27 929,83
73	г. Иркутск, 5-й Армии ул., д. 48	33448	317 778,40	317 778,40	0,00	0,00	0,00	0,00	0,00	0,00	0,00	0,00	0,00	0,00	0,00	0,00	0,00	218 264,60	0,00	99 513,80	0,00
74	г. Иркутск, 5-й Армии ул., д. 57 (ОКН)	33453	372 966,97	372 966,97	0,00	0,00	0,00	0,00	0,00	0,00	0,00	0,00	0,00	0,00	0,00	0,00	0,00	183 291,76	189 675,21	0,00	0,00
75	г. Иркутск, 5-й Армии ул., д. 67	33455	198 238,49	198 238,49	0,00	0,00	0,00	0,00	0,00	0,00	0,00	0,00	0,00	0,00	0,00	0,00	0,00	146 307,02	0,00	51 931,47	0,00
76	г. Иркутск, 6-я Советская ул., д. 18б	33462	287 243,23	287 243,23	0,00	0,00	0,00	0,00	0,00	0,00	0,00	0,00	0,00	0,00	0,00	0,00	0,00	201 185,28	0,00	86 057,95	0,00
77	г. Иркутск, Авиастроителей ул., д. 59	33485	3 068 293,04	3 029 633,45	699 085,10	0,00	0,00	99 511,50	0,00	172 469,14	0,00	0,00	308 250,70	1 736 396,79	0,00	0,00	0,00	13 920,22	0,00	0,00	38 659,59
78	г. Иркутск, Академика Курчатова ул., д. 5	33500	483 407,52	483 407,52	0,00	0,00	0,00	0,00	0,00	0,00	0,00	0,00	0,00	0,00	0,00	0,00	0,00	483 407,52	0,00	0,00	0,00
79	г. Иркутск, Академика Курчатова ул., д. 5а	33501	516 636,08	516 636,08	0,00	0,00	0,00	0,00	0,00	0,00	0,00	0,00	0,00	0,00	0,00	0,00	0,00	516 636,08	0,00	0,00	0,00
80	г. Иркутск, Академика Курчатова ул., д. 5б	33502	509 421,37	509 421,37	0,00	0,00	0,00	0,00	0,00	0,00	0,00	0,00	0,00	0,00	0,00	0,00	0,00	509 421,37	0,00	0,00	0,00
81	г. Иркутск, Академика Курчатова ул., д. 5в	33503	631 437,64	631 437,64	0,00	0,00	0,00	0,00	0,00	0,00	0,00	0,00	0,00	0,00	0,00	0,00	0,00	631 437,64	0,00	0,00	0,00
82	г. Иркутск, Академика Образцова ул., д. 8	33514	235 772,07	235 772,07	0,00	0,00	0,00	0,00	0,00	0,00	0,00	0,00	0,00	0,00	0,00	0,00	0,00	235 772,07	0,00	0,00	0,00
83	г. Иркутск, Академическая ул., д. 20	33538	825 396,62	809 944,43	0,00	646 677,06	0,00	61 875,75	101 391,62	0,00	0,00	0,00	0,00	0,00	0,00	0,00	0,00	0,00	0,00	0,00	15 452,19
84	г. Иркутск, Аэрофлотская ул., д. 7	33638	6 517 132,27	6 418 341,67	1 282 855,71	2 364 480,59	0,00	132 522,94	334 166,58	303 829,34	0,00	0,00	1 063 600,95	849 440,95	0,00	0,00	0,00	87 444,61	0,00	0,00	98 790,60
85	г. Иркутск, Байкальская ул., д. 135	33737	1 641 809,21	1 614 292,48	419 936,83	597 595,49	0,00	119 594,83	106 974,02	353 707,89	0,00	0,00	0,00	0,00	0,00	0,00	0,00	16 483,42	0,00	0,00	27 516,73
86	г. Иркутск, Байкальская ул., д. 139	33739	1 994 652,76	1 974 622,18	310 194,87	647 746,73	0,00	73 062,67	0,00	278 198,33	0,00	0,00	463 156,02	190 031,68	0,00	0,00	0,00	12 231,88	0,00	0,00	20 030,58
87	г. Иркутск, Байкальская ул., д. 249А	33853	4 540 932,62	4 495 040,82	0,00	502 334,58	0,00	83 149,71	159 786,10	0,00	0,00	0,00	0,00	3 749 770,43	0,00	0,00	0,00	0,00	0,00	0,00	45 891,80
88	г. Иркутск, Байкальская ул., д. 251	33854	139 817,15	139 817,15	0,00	0,00	0,00	0,00	0,00	0,00	0,00	0,00	0,00	0,00	0,00	0,00	0,00	0,00	139 817,15	0,00	0,00
89	г. Иркутск, Байкальская ул., д. 251Б	33856	7 300 437,84	7 211 918,08	0,00	1 117 623,56	0,00	169 530,82	329 123,71	231 178,63	0,00	0,00	126 328,59	5 172 707,67	0,00	0,00	0,00	65 425,10	0,00	0,00	88 519,76
90	г. Иркутск, Байкальская ул., д. 99	33721	4 246 030,87	4 196 942,86	627 047,50	481 564,01	0,00	108 562,01	177 693,56	147 471,33	0,00	1 173 777,25	185 925,02	1 294 902,18	0,00	0,00	0,00	0,00	0,00	0,00	49 088,01
91	г. Иркутск, Баррикад ул., д. 169/14	34009	216 993,74	216 993,74	0,00	0,00	0,00	0,00	0,00	0,00	0,00	0,00	0,00	0,00	0,00	0,00	0,00	138 186,87	0,00	78 806,87	0,00
92	г. Иркутск, Безбокова ул., д. 6 (ОКН)	34161	537 892,25	537 892,25	0,00	0,00	0,00	0,00	0,00	0,00	0,00	0,00	0,00	0,00	0,00	0,00	0,00	537 892,25	0,00	0,00	0,00
93	г. Иркутск, Богдана Хмельницкого ул., д. 33	34218	620 875,41	612 540,14	268 622,35	0,00	0,00	0,00	0,00	0,00	0,00	0,00	343 917,79	0,00	0,00	0,00	0,00	0,00	0,00	0,00	8 335,27
94	г. Иркутск, Бограда ул., д. 5А	34224	144 516,51	144 516,51	0,00	0,00	0,00	0,00	0,00	0,00	0,00	0,00	0,00	0,00	0,00	0,00	0,00	86 787,82	20 230,52	37 498,17	0,00
95	г. Иркутск, Боткина ул., д. 5	34239	3 236 672,61	3 197 269,99	0,00	0,00	0,00	0,00	0,00	0,00	0,00	0,00	0,00	3 197 269,99	0,00	0,00	0,00	0,00	0,00	0,00	39 402,62
96	г. Иркутск, Боткина ул., д. 9	34246	5 156 475,84	5 093 298,10	177 822,64	373 318,96	0,00	86 921,82	0,00	221 719,18	0,00	1 095 561,48	422 352,70	2 635 898,22	0,00	0,00	0,00	79 703,10	0,00	0,00	63 177,74
97	г. Иркутск, Варламова ул., д. 91	34262	220 126,66	220 126,66	0,00	0,00	0,00	0,00	0,00	0,00	0,00	0,00	0,00	0,00	0,00	0,00	0,00	220 126,66	0,00	0,00	0,00
98	г. Иркутск, Волконского пер., д. 12	33130	258 800,30	258 800,30	0,00	0,00	0,00	0,00	0,00	0,00	0,00	0,00	0,00	0,00	0,00	0,00	0,00	258 800,30	0,00	0,00	0,00
99	г. Иркутск, Володарского ул., д. 23	34324	238 650,73	238 650,73	0,00	0,00	0,00	0,00	0,00	0,00	0,00	0,00	0,00	0,00	0,00	0,00	0,00	238 650,73	0,00	0,00	0,00
100	г. Иркутск, Генерала Доватора ул., д. 21	34361	208 360,02	208 360,02	0,00	0,00	0,00	0,00	0,00	0,00	0,00	0,00	0,00	0,00	0,00	0,00	0,00	208 360,02	0,00	0,00	0,00
101	г. Иркутск, Генерала Доватора ул., д. 3	34349	841 837,13	832 145,55	0,00	0,00	0,00	0,00	0,00	0,00	0,00	832 145,55	0,00	0,00	0,00	0,00	0,00	0,00	0,00	0,00	9 691,58
102	г. Иркутск, Генерала Доватора ул., д. 9	34353	1 079 161,60	1 068 309,99	0,00	0,00	0,00	0,00	0,00	0,00	0,00	1 068 309,99	0,00	0,00	0,00	0,00	0,00	0,00	0,00	0,00	10 851,61
103	г. Иркутск, Горького ул., д. 10	34434	163 717,53	163 717,53	0,00	0,00	0,00	0,00	0,00	0,00	0,00	0,00	0,00	0,00	0,00	0,00	0,00	119 705,10	0,00	44 012,43	0,00
104	г. Иркутск, Грязнова ул., д. 3	34463	314 470,05	314 470,05	0,00	0,00	0,00	0,00	0,00	0,00	0,00	0,00	0,00	0,00	0,00	0,00	0,00	215 473,90	0,00	98 996,15	0,00
105	г. Иркутск, Декабрьских Событий ул., д. 105А	34533	427 590,55	427 590,55	0,00	0,00	0,00	0,00	0,00	0,00	0,00	0,00	0,00	0,00	0,00	0,00	0,00	345 969,03	0,00	81 621,52	0,00
106	г. Иркутск, Декабрьских Событий ул., д. 105Б	34534	450 882,03	450 882,03	0,00	0,00	0,00	0,00	0,00	0,00	0,00	0,00	0,00	0,00	0,00	0,00	0,00	362 151,37	0,00	88 730,66	0,00
107	г. Иркутск, Декабрьских Событий ул., д. 105В	34535	928 105,34	928 105,34	0,00	0,00	0,00	0,00	0,00	0,00	0,00	0,00	0,00	0,00	0,00	0,00	0,00	806 149,05	0,00	121 956,29	0,00
108	г. Иркутск, Декабрьских Событий ул., д. 107А	34536	424 000,00	424 000,00	0,00	0,00	0,00	0,00	0,00	0,00	0,00	0,00	0,00	0,00	0,00	0,00	0,00	424 000,00	0,00	0,00	0,00
109	г. Иркутск, Декабрьских Событий ул., д. 107Б	34537	503 000,49	503 000,49	0,00	0,00	0,00	0,00	0,00	0,00	0,00	0,00	0,00	0,00	0,00	0,00	0,00	400 069,71	0,00	102 930,78	0,00
110	г. Иркутск, Демьяна Бедного ул., д. 38	34549	4 189 693,44	4 139 407,19	554 157,87	937 199,15	0,00	120 869,49	108 099,56	326 452,51	0,00	0,00	403 787,81	1 675 433,64	0,00	0,00	0,00	13 407,16	0,00	0,00	50 286,25
111	г. Иркутск, Демьяна Бедного ул., д. 40	34550	2 964 126,39	2 917 216,09	449 586,44	0,00	0,00	0,00	0,00	0,00	0,00	874 995,06	193 976,25	1 385 251,18	0,00	0,00	0,00	13 407,16	0,00	0,00	46 910,30
112	г. Иркутск, Депутатская ул., д. 25	34560	4 168 194,24	4 114 215,16	690 305,73	1 007 164,01	0,00	113 111,83	121 255,90	144 250,32	0,00	0,00	279 970,93	1 728 291,11	0,00	0,00	0,00	29 865,33	0,00	0,00	53 979,08
113	г. Иркутск, Депутатская ул., д. 41а	34566	243 762,63	243 762,63	0,00	0,00	0,00	0,00	0,00	0,00	0,00	0,00	0,00	0,00	0,00	0,00	0,00	243 762,63	0,00	0,00	0,00
114	г. Иркутск, Депутатская ул., д. 43/3	34572	62 676,98	62 676,98	0,00	0,00	0,00	0,00	0,00	0,00	0,00	0,00	0,00	0,00	0,00	0,00	0,00	0,00	62 676,98	0,00	0,00
115	г. Иркутск, Депутатская ул., д. 43/5	34573	214 500,00	214 500,00	0,00	0,00	0,00	0,00	0,00	0,00	0,00	0,00	0,00	0,00	0,00	0,00	0,00	214 500,00	0,00	0,00	0,00
116	г. Иркутск, Депутатская ул., д. 45/5	34576	4 035 725,64	3 990 298,26	533 556,66	844 452,89	0,00	116 960,33	135 517,03	166 749,39	0,00	0,00	882 115,25	1 234 483,64	0,00	0,00	0,00	76 463,07	0,00	0,00	45 427,38
117	г. Иркутск, Депутатская ул., д. 52	34581	51 427,26	51 427,26	0,00	0,00	0,00	0,00	0,00	0,00	0,00	0,00	0,00	0,00	0,00	0,00	0,00	51 427,26	0,00	0,00	0,00
118	г. Иркутск, Депутатская ул., д. 56	34587	208 757,90	208 757,90	0,00	0,00	0,00	0,00	0,00	0,00	0,00	0,00	0,00	0,00	0,00	0,00	0,00	208 757,90	0,00	0,00	0,00
119	г. Иркутск, Депутатская ул., д. 62в	34596	216 286,61	216 286,61	0,00	0,00	0,00	0,00	0,00	0,00	0,00	0,00	0,00	0,00	0,00	0,00	0,00	216 286,61	0,00	0,00	0,00
120	г. Иркутск, Депутатская ул., д. 70	34611	217 197,67	217 197,67	0,00	0,00	0,00	0,00	0,00	0,00	0,00	0,00	0,00	0,00	0,00	0,00	0,00	217 197,67	0,00	0,00	0,00
121	г. Иркутск, Доржи Банзарова ул., д. 21	34709	1 924 395,69	1 892 466,05	369 548,86	298 787,38	0,00	1 667,56	1 808,90	141 155,09	0,00	0,00	254 542,60	813 895,76	0,00	0,00	0,00	11 059,90	0,00	0,00	31 929,64

122	г. Иркутск, Доржи Банзарова ул., д. 23	34710	3 043 350,62	3 003 589,79	467 310,68	700 464,15	0,00	73 167,71	82 282,23	95 228,51	0,00	403 258,76	294 631,44	876 272,31	0,00	0,00	0,00	10 974,00	0,00	0,00	39 760,83
123	г. Иркутск, Доржи Банзарова ул., д. 27	34712	2 907 585,86	2 873 552,30	373 293,00	0,00	0,00	108 969,65	53 501,92	288 796,28	0,00	1 207 718,42	0,00	829 955,41	0,00	0,00	0,00	11 317,62	0,00	0,00	34 033,56
124	г. Иркутск, Доржи Банзарова ул., д. 29	34713	2 347 924,43	2 313 885,98	365 711,50	557 759,51	0,00	33 794,65	32 553,70	156 834,81	0,00	126 318,22	257 072,46	772 781,23	0,00	0,00	0,00	11 059,90	0,00	0,00	34 038,45
125	г. Иркутск, Доржи Банзарова ул., д. 31	34714	3 201 390,82	3 163 051,39	232 306,60	620 357,80	0,00	45 047,43	73 379,07	226 133,16	0,00	759 484,84	264 643,91	931 213,57	0,00	0,00	0,00	10 485,01	0,00	0,00	38 339,43
126	г. Иркутск, Доржи Банзарова ул., д. 33	34715	2 945 576,47	2 909 693,90	230 707,70	542 619,21	0,00	37 669,19	65 327,84	76 475,60	0,00	756 966,65	264 643,91	924 798,79	0,00	0,00	0,00	10 485,01	0,00	0,00	35 882,57
127	г. Иркутск, Западный пер., д. 11	33156	221 556,05	221 556,05	0,00	0,00	0,00	0,00	0,00	0,00	0,00	0,00	0,00	0,00	0,00	0,00	0,00	221 556,05	0,00	0,00	0,00
128	г. Иркутск, Зверева ул., д. 27	34780	265 429,09	265 429,09	0,00	0,00	0,00	0,00	0,00	0,00	0,00	0,00	0,00	0,00	0,00	0,00	0,00	265 429,09	0,00	0,00	0,00
129	г. Иркутск, Зверева ул., д. 31	34785	296 980,36	296 980,36	0,00	0,00	0,00	0,00	0,00	0,00	0,00	0,00	0,00	0,00	0,00	0,00	0,00	296 980,36	0,00	0,00	0,00
130	г. Иркутск, Зверева ул., д. 33	34786	3 070 136,14	3 028 237,31	172 225,21	862 210,87	0,00	34 632,32	0,00	112 258,08	0,00	564 922,49	44 658,42	1 226 935,54	0,00	0,00	0,00	10 394,38	0,00	0,00	41 898,83
131	г. Иркутск, Иосифа Уткина ул., д. 2	34826	10 332 409,67	10 204 604,76	1 241 670,86	3 243 304,56	0,00	773 366,04	566 897,37	718 354,76	0,00	0,00	566 281,43	3 094 729,74	0,00	0,00	0,00	0,00	0,00	0,00	127 804,91
132	г. Иркутск, Кайская ул., д. 41	34872	27 685,21	26 586,29	0,00	0,00	26 586,29	0,00	0,00	0,00	0,00	0,00	0,00	0,00	0,00	0,00	0,00	0,00	0,00	0,00	1 098,92
133	г. Иркутск, Кайская ул., д. 57	34879	3 869 199,52	3 826 323,85	297 038,12	383 089,86	0,00	43 097,19	0,00	227 529,71	0,00	0,00	1 267 419,89	1 608 149,08	0,00	0,00	0,00	0,00	0,00	0,00	42 875,67
134	г. Иркутск, Карла Либкнехта ул., д. 243	34969	201 155,23	201 155,23	0,00	0,00	0,00	0,00	0,00	0,00	0,00	0,00	0,00	0,00	0,00	0,00	0,00	128 185,89	0,00	72 969,34	0,00
135	г. Иркутск, Карла Либкнехта ул., д. 247	34971	5 510 776,18	5 445 493,64	728 918,85	1 025 945,43	0,00	96 667,84	214 967,26	166 624,91	0,00	0,00	365 848,91	2 815 417,53	0,00	0,00	0,00	31 102,91	0,00	0,00	65 282,54
136	г. Иркутск, Карла Либкнехта ул., д. 249	34972	7 111 868,84	7 027 779,23	576 807,15	961 565,48	0,00	122 400,89	155 876,55	174 034,27	0,00	1 942 913,45	277 738,00	2 785 340,53	0,00	0,00	0,00	31 102,91	0,00	0,00	84 089,61
137	г. Иркутск, Карла Маркса ул., д. 30	34980	373 865,34	373 865,34	0,00	0,00	0,00	0,00	0,00	0,00	0,00	0,00	0,00	0,00	0,00	0,00	0,00	373 865,34	0,00	0,00	0,00
138	г. Иркутск, Карла Маркса ул., д. 32/1	46526	317 314,96	313 471,21	0,00	0,00	0,00	0,00	0,00	0,00	0,00	313 471,21	0,00	0,00	0,00	0,00	0,00	0,00	0,00	0,00	3 843,75
139	г. Иркутск, Клары Цеткин ул., д. 19	35025	4 363 452,10	4 312 532,81	290 206,99	673 885,66	0,00	100 993,64	105 594,33	350 333,87	0,00	964 061,63	339 060,34	1 475 012,79	0,00	0,00	0,00	13 383,56	0,00	0,00	50 919,29
140	г. Иркутск, Клары Цеткин ул., д. 42	35033	1 666 628,73	1 643 184,68	0,00	0,00	0,00	88 119,98	30 594,39	140 964,48	0,00	1 153 896,21	229 609,62	0,00	0,00	0,00	0,00	0,00	0,00	0,00	23 444,05
141	г. Иркутск, Коммунистическая ул., д. 60	35046	6 316 160,07	6 228 998,52	0,00	1 034 010,92	0,00	55 778,93	0,00	0,00	0,00	2 533 461,36	166 142,54	2 439 604,77	0,00	0,00	0,00	0,00	0,00	0,00	87 161,55
142	г. Иркутск, Коммунистическая ул., д. 60А	35047	2 702 019,36	2 650 736,54	661 835,53	0,00	0,00	0,00	0,00	0,00	0,00	1 879 244,79	0,00	0,00	0,00	0,00	0,00	109 656,22	0,00	0,00	51 282,82
143	г. Иркутск, Красного Восстания ул., д. 5	35093	470 000,00	470 000,00	0,00	0,00	0,00	0,00	0,00	0,00	0,00	0,00	0,00	0,00	0,00	0,00	0,00	470 000,00	0,00	0,00	0,00
144	г. Иркутск, Красноказачья ул., д. 113	35130	55 089,49	55 089,49	0,00	0,00	0,00	0,00	0,00	0,00	0,00	0,00	0,00	0,00	0,00	0,00	0,00	0,00	55 089,49	0,00	0,00
145	г. Иркутск, Красноярская ул., д. 24	35147	472 067,23	472 067,23	0,00	0,00	0,00	0,00	0,00	0,00	0,00	0,00	0,00	0,00	0,00	0,00	0,00	371 651,62	0,00	100 415,61	0,00
146	г. Иркутск, Красноярская ул., д. 26	35149	2 954 362,29	2 920 118,75	644 570,70	0,00	0,00	0,00	0,00	106 818,43	0,00	0,00	1 191 761,20	961 158,31	0,00	0,00	0,00	15 810,11	0,00	0,00	34 243,54
147	г. Иркутск, Красных Мадьяр ул., д. 130	35190	4 859 520,31	4 812 670,02	560 346,27	1 003 006,77	0,00	137 288,09	195 495,30	6 614,48	0,00	0,00	391 604,00	2 487 608,68	0,00	0,00	0,00	30 706,43	0,00	0,00	46 850,29
148	г. Иркутск, Красных Мадьяр ул., д. 135	35194	216 039,30	216 039,30	0,00	0,00	0,00	0,00	0,00	0,00	0,00	0,00	0,00	0,00	0,00	0,00	0,00	151 831,78	0,00	64 207,52	0,00
149	г. Иркутск, Красных Мадьяр ул., д. 74	35180	6 301 808,56	6 225 091,56	0,00	0,00	0,00	0,00	0,00	0,00	0,00	0,00	721 379,96	5 503 711,60	0,00	0,00	0,00	0,00	0,00	0,00	76 717,00
150	г. Иркутск, Крымская ул., д. 33	35210	173 917,12	173 917,12	0,00	0,00	0,00	0,00	0,00	0,00	0,00	0,00	0,00	0,00	0,00	0,00	0,00	90 612,20	0,00	83 304,92	0,00
151	г. Иркутск, Крымская ул., д. 46	35214	174 114,48	174 114,48	0,00	0,00	0,00	0,00	0,00	0,00	0,00	0,00	0,00	0,00	0,00	0,00	0,00	90 612,20	0,00	83 502,28	0,00
152	г. Иркутск, Крымская ул., д. 50	35215	174 112,95	174 112,95	0,00	0,00	0,00	0,00	0,00	0,00	0,00	0,00	0,00	0,00	0,00	0,00	0,00	90 612,20	0,00	83 500,75	0,00
153	г. Иркутск, Ледовского ул., д. 10	35271	36 646,56	36 646,56	0,00	0,00	0,00	0,00	0,00	0,00	0,00	0,00	0,00	0,00	0,00	0,00	0,00	0,00	36 646,56	0,00	0,00
154	г. Иркутск, Ледовского ул., д. 6	35267	38 905,14	38 905,14	0,00	0,00	0,00	0,00	0,00	0,00	0,00	0,00	0,00	0,00	0,00	0,00	0,00	0,00	38 905,14	0,00	0,00
155	г. Иркутск, Ледовского ул., д. 8	35269	36 786,79	36 786,79	0,00	0,00	0,00	0,00	0,00	0,00	0,00	0,00	0,00	0,00	0,00	0,00	0,00	0,00	36 786,79	0,00	0,00
156	г. Иркутск, Ленина ул., д. 9	35285	400 595,61	400 595,61	0,00	0,00	0,00	0,00	0,00	0,00	0,00	0,00	0,00	0,00	0,00	0,00	0,00	400 595,61	0,00	0,00	0,00
157	г. Иркутск, Лермонтова ул., д. 269	35374	1 979 400,54	1 955 303,70	0,00	0,00	0,00	0,00	0,00	0,00	0,00	0,00	0,00	1 955 303,70	0,00	0,00	0,00	0,00	0,00	0,00	24 096,84
158	г. Иркутск, Лермонтова ул., д. 84	35344	6 598 258,71	6 516 472,80	963 720,60	1 528 329,91	0,00	89 663,06	118 652,13	248 295,09	0,00	1 753 696,09	316 443,27	1 375 790,45	0,00	0,00	0,00	121 882,20	0,00	0,00	81 785,91
159	г. Иркутск, Лермонтова ул., д. 94	35349	5 917 670,23	5 838 697,48	81 334,50	980 153,02	0,00	95 605,85	179 414,28	191 372,47	0,00	1 561 450,94	662 369,65	2 007 257,09	0,00	0,00	0,00	79 739,68	0,00	0,00	78 972,75
160	г. Иркутск, Лермонтова ул., д. 98	35351	2 452 958,88	2 421 162,86	0,00	0,00	0,00	45 335,51	0,00	183 885,31	0,00	0,00	250 259,59	1 861 948,67	0,00	0,00	0,00	79 733,78	0,00	0,00	31 796,02
161	г. Иркутск, Лыткина ул., д. 27/6	35497	159 533,26	159 533,26	0,00	0,00	0,00	0,00	0,00	0,00	0,00	0,00	0,00	0,00	0,00	0,00	0,00	81 668,05	0,00	77 865,21	0,00
162	г. Иркутск, Маяковского ул., д. 49	35644	3 278 190,76	3 226 279,10	298 064,38	685 515,24	0,00	104 408,65	121 941,28	127 601,31	0,00	617 204,03	122 634,62	1 148 909,59	0,00	0,00	0,00	0,00	0,00	0,00	51 911,66
163	г. Иркутск, Маяковского ул., д. 63	35650	3 744 773,55	3 703 332,52	199 186,36	795 351,62	0,00	84 716,13	97 204,67	145 148,93	0,00	0,00	501 158,46	1 865 130,77	0,00	0,00	0,00	15 435,58	0,00	0,00	41 441,03
164	г. Иркутск, Муравьева ул., д. 18	35709	2 992 497,69	2 955 568,79	196 000,60	684 784,47	0,00	55 022,95	84 034,06	65 591,08	0,00	0,00	383 783,59	1 411 076,30	0,00	0,00	0,00	75 275,74	0,00	0,00	36 928,90
165	г. Иркутск, Мухиной ул., д. 42	35741	214 914,40	214 914,40	0,00	0,00	0,00	0,00	0,00	0,00	0,00	0,00	0,00	0,00	0,00	0,00	0,00	214 914,40	0,00	0,00	0,00
166	г. Иркутск, пер. Пионерский, д. 10	46570	128 726,20	128 726,20	0,00	0,00	0,00	0,00	0,00	0,00	0,00	0,00	0,00	0,00	0,00	0,00	0,00	128 726,20	0,00	0,00	0,00
167	г. Иркутск, Пискунова ул., д. 128б	35964	228 856,74	228 856,74	0,00	0,00	0,00	0,00	0,00	0,00	0,00	0,00	0,00	0,00	0,00	0,00	0,00	228 856,74	0,00	0,00	0,00
168	г. Иркутск, Приморский мкр., д. 10	32758	8 350 426,38	8 227 246,07	1 399 245,89	1 674 850,22	0,00	132 919,73	328 619,30	283 280,11	0,00	1 819 065,74	302 709,90	2 202 474,28	0,00	0,00	0,00	84 080,90	0,00	0,00	123 180,31
169	г. Иркутск, Приморский мкр., д. 12	32760	8 120 594,73	8 004 580,15	1 395 778,39	1 697 560,89	0,00	143 950,58	332 776,52	295 571,55	0,00	1 872 031,54	121 949,64	2 037 481,92	0,00	0,00	0,00	107 479,12	0,00	0,00	116 014,58
170	г. Иркутск, Просвещения ул., д. 32	36155	7 226 117,69	7 137 531,47	791 538,02	1 020 523,92	0,00	140 501,55	241 644,31	200 209,49	0,00	2 060 707,15	670 313,24	2 012 093,79	0,00	0,00	0,00	0,00	0,00	0,00	88 586,22
171	г. Иркутск, Пулковский пер., д. 18	33198	221 500,00	221 500,00	0,00	0,00	0,00	0,00	0,00	0,00	0,00	0,00	0,00	0,00	0,00	0,00	0,00	221 500,00	0,00	0,00	0,00
172	г. Иркутск, Пулковский пер., д. 21	33200	3 244 436,29	3 210 110,38	983 998,06	553 166,58	0,00	127 251,85	269 619,36	256 949,28	0,00	0,00	195 866,83	783 405,10	0,00	0,00	0,00	39 853,32	0,00	0,00	34 325,91
173	г. Иркутск, Пулковский пер., д. 31	33210	4 073 999,31	4 017 773,11	395 164,68	283 317,72	0,00	23 965,65	28 288,85	0,00	0,00	1 451 895,19	113 333,05	1 689 962,13	0,00	0,00	0,00	31 845,84	0,00	0,00	56 226,20
174	г. Иркутск, Рабочего Штаба ул., д. 8	36220	233 153,03	233 153,03	0,00	0,00	0,00	0,00	0,00	0,00	0,00	0,00	0,00	0,00	0,00	0,00	0,00	233 153,03	0,00	0,00	0,00
175	г. Иркутск, Розы Люксембург ул., д. 231	36362	1 744 221,77	1 713 318,09	0,00	0,00	0,00	343 272,03	568 131,83	801 914,23	0,00	0,00	0,00	0,00	0,00	0,00	0,00	0,00	0,00	0,00	30 903,68
176	г. Иркутск, Румянцева ул., д. 8	36442	119 615,29	118 167,16	0,00	118 167,16	0,00	0,00	0,00	0,00	0,00	0,00	0,00	0,00	0,00	0,00	0,00	0,00	0,00	0,00	1 448,13
177	г. Иркутск, Рябикова б-р., д. 12	32404	9 047 959,85	8 925 677,35	1 283 876,58	541 725,79	0,00	147 495,43	174 755,23	258 514,40	0,00	2 273 171,77	584 177,22	3 598 676,11	0,00	0,00	0,00	63 284,82	0,00	0,00	122 282,50
178	г. Иркутск, Сибирских Партизан ул., д. 30	36584	599 597,29	599 597,29	0,00	0,00	0,00	0,00	0,00	0,00	0,00	0,00	0,00	0,00	0,00	0,00	0,00	599 597,29	0,00	0,00	0,00
179	г. Иркутск, Советская ул., д. 111	36629	4 165 205,22	4 114 207,26	607 696,83	654 524,59	0,00	76 605,27	110 271,54	70 314,96	0,00	1 436 974,04	489 141,93	668 678,10	0,00	0,00	0,00	0,00	0,00	0,00	50 997,96
180	г. Иркутск, Советская ул., д. 124б	36644	1 808 128,76	1 787 432,66	0,00	195 951,12	0,00	25 694,97	0,00	0,00	0,00	970 467,34	79 380,20	499 151,17	0,00	0,00	0,00	16 787,86	0,00	0,00	20 696,10
181	г. Иркутск, Советская ул., д. 124в	36645	2 111 173,59	2 081 020,59	241 490,06	206 511,47	0,00	23 751,71	54 693,59	0,00	0,00	850 676,71	157 031,91	517 343,90	0,00	0,00	0,00	29 521,24	0,00	0,00	30 153,00
182	г. Иркутск, Советская ул., д. 136	36655	2 361 474,69	2 330 796,64	0,00	0,00	0,00	117 697,90	0,00	38 864,24	0,00	0,00	333 447,20	1 840 787,30	0,00	0,00	0,00	0,00	0,00	0,00	30 678,05
183	г. Иркутск, Советская ул., д. 138	36657	4 451 986,82	4 398 586,35	785 451,99	699 738,01	0,00	115 170,48	331 893,47	171 510,89	0,00	0,00	491 291,86	1 803 529,65	0,00	0,00	0,00	0,00	0,00	0,00	53 400,47
184	г. Иркутск, Советская ул., д. 140	36658	3 144 344,15	3 107 052,77	603 697,56	500 738,33	0,00	87 249,20	230 479,96	155 164,65	0,00	0,00	454 053,17	1 058 623,62	0,00	0,00	0,00	17 046,28	0,00	0,00	37 291,38
185	г. Иркутск, Советская ул., д. 142	36659	3 657 221,88	3 617 753,85	841 647,71	0,00	0,00	122 358,13	0,00	84 345,28	0,00	0,00	378 078,10	2 155 629,63	0,00	0,00	0,00	35 695,00	0,00	0,00	39 468,03
186	г. Иркутск, Советская ул., д. 144	36660	4 516 053,21	4 455 576,17	621 296,15	627 590,80	0,00	120 428,95	166 903,70	157 900,70	0,00	1 209 468,97	469 098,80	1 049 053,96	0,00	0,00	0,00	33 834,14	0,00	0,00	60 477,04
187	г. Иркутск, Советская ул., д. 146	36661	4 488 622,20	4 428 718,39	627 211,26	547 606,33	0,00	151 087,73	236 853,14	109 336,62	0,00	1 129 965,57	504 101,98	1 078 339,98	0,00	0,00	0,00	44 215,78	0,00	0,00	59 903,81
188	г. Иркутск, Советская ул., д. 146а	36662	3 400 522,00	3 358 169,92	857 601,38	0,00	0,00	42 676,07	0,00	79 774,60	0,00	0,00	578 678,63	1 753 125,42	0,00	0,00	0,00	46 313,82	0,00	0,00	42 352,08
189	г. Иркутск, Советская ул., д. 148	36663	3 571 428,10	3 530 530,49	840 180,08	239 445,00	0,00	43 413,47	194 200,03	44 143,62	0,00	0,00	696 981,22	1 292 089,63	0,00	0,00	0,00	180 077,44	0,00	0,00	40 897,61
190	г. Иркутск, Советская ул., д. 178	36694	269 698,50	269 698,50	0,00	0,00	0,00	0,00	0,00	0,00	0,00	0,00	0,00	0,00	0,00	0,00	0,00	183 060,48	0,00	86 638,02	0,00
191	г. Иркутск, Советская ул., д. 180	36695	7 304 430,48	7 214 413,60	764 082,07	1 167 894,00	0,00	208 348,84	0,00	196 181,94	0,00	1 984 278,24	468 328,56	2 345 574,43	0,00	0,00	0,00	79 725,52	0,00	0,00	90 016,88
192	г. Иркутск, Сухэ-Батора ул., д. 8	36757	311 229,76	311 229,76	0,00	0,00	0,00	0,00	0,00	0,00	0,00	0,00	0,00	0,00	0,00	0,00	0,00	213 864,38	0,00	97 365,38	0,00

193	г. Иркутск, Тимирязева ул., д. 53	36808	446 288,52	446 288,52	0,00	0,00	0,00	0,00	0,00	0,00	0,00	0,00	0,00	0,00	0,00	0,00	0,00	446 288,52	0,00	0,00	0,00
194	г. Иркутск, Трилиссера ул., д. 38	36817	6 314 128,00	6 235 764,22	625 690,26	1 548 549,20	0,00	124 263,59	243 120,69	151 125,88	0,00	0,00	320 268,17	3 100 245,91	0,00	0,00	0,00	122 500,52	0,00	0,00	78 363,78
195	г. Иркутск, Трилиссера ул., д. 82	36832	3 255 687,37	3 217 980,35	0,00	195 112,32	0,00	0,00	0,00	221 949,69	0,00	1 176 916,56	364 410,87	1 196 596,61	0,00	0,00	0,00	62 994,30	0,00	0,00	37 707,02
196	г. Иркутск, Трудовая ул., д. 25	36859	13 893 556,61	13 724 683,65	0,00	2 947 063,11	0,00	286 364,16	563 555,39	269 453,19	0,00	0,00	0,00	9 529 385,19	0,00	0,00	0,00	128 862,61	0,00	0,00	168 872,96
197	г. Иркутск, Цимлянская ул., д. 19	37021	1 474 895,53	1 456 792,52	362 394,19	0,00	0,00	115 762,85	300 629,82	223 477,51	0,00	0,00	425 435,25	0,00	0,00	0,00	0,00	29 092,90	0,00	0,00	18 103,01
198	г. Иркутск, Чайковского ул., д. 10	37029	458 429,89	447 809,92	134 830,14	271 634,43	0,00	23 068,33	18 277,02	0,00	0,00	0,00	0,00	0,00	0,00	0,00	0,00	0,00	0,00	0,00	10 619,97
199	г. Иркутск, Чайковского ул., д. 37	37043	235 689,64	235 689,64	0,00	0,00	0,00	0,00	0,00	0,00	0,00	0,00	0,00	0,00	0,00	0,00	0,00	235 689,64	0,00	0,00	0,00
200	г. Иркутск, Чайковского ул., д. 5	37026	319 187,54	319 187,54	0,00	0,00	0,00	0,00	0,00	0,00	0,00	0,00	0,00	0,00	0,00	0,00	0,00	319 187,54	0,00	0,00	0,00
201	г. Иркутск, Шишкина ул., д. 9	37093	158 105,57	158 105,57	0,00	0,00	0,00	0,00	0,00	0,00	0,00	0,00	0,00	0,00	0,00	0,00	0,00	158 105,57	0,00	0,00	0,00
202	г. Иркутск, Юбилейный мкр., д. 11	32995	15 058 344,77	14 875 041,08	2 713 776,45	1 812 266,82	0,00	303 018,51	682 974,24	547 700,99	0,00	3 110 155,31	904 172,15	4 763 312,90	0,00	0,00	0,00	37 663,71	0,00	0,00	183 303,69
203	г. Иркутск, Юбилейный мкр., д. 22	33012	15 887 578,26	15 596 167,63	0,00	3 332 611,43	0,00	263 199,35	553 473,76	177 216,07	0,00	1 902 835,08	836 013,36	8 341 558,38	0,00	0,00	0,00	189 260,20	0,00	0,00	291 410,63
204	г. Иркутск, Юбилейный мкр., д. 24	33014	5 351 791,55	5 286 308,52	1 420 045,23	144 425,89	0,00	18 048,80	54 220,30	244 963,87	0,00	1 036 464,28	455 971,00	1 843 400,64	0,00	0,00	0,00	68 768,51	0,00	0,00	65 483,03
205	г. Иркутск, Юбилейный мкр., д. 32	33021	6 465 947,51	6 380 315,78	1 179 901,82	895 709,87	0,00	131 027,85	306 121,52	181 044,23	0,00	1 277 772,75	237 799,58	2 140 857,60	0,00	0,00	0,00	30 080,56	0,00	0,00	85 631,73
206	г. Иркутск, Юбилейный мкр., д. 46	33036	9 180 750,47	9 065 458,12	1 506 208,00	1 146 458,32	0,00	148 751,17	368 616,07	66 685,49	0,00	2 439 788,90	328 085,06	3 028 168,73	0,00	0,00	0,00	32 696,38	0,00	0,00	115 292,35
Итого			347 754 768,47	343 532 309,08	36 740 260,12	50 934 292,11	26 586,29	7 324 578,73	10 638 542,78	11 987 097,53	0,00	51 020 373,42	24 767 188,70	129 961 639,19	0,00	0,00	0,00	17 910 097,25	579 827,84	1 641 825,12	4 222 459,39
4. Муниципальное образование «город Саянск»																					
207	г. Саянск, Олимпийский мкр., д. 3	37314	572 708,92	572 708,92	0,00	0,00	0,00	0,00	0,00	0,00	0,00	0,00	0,00	0,00	0,00	0,00	0,00	406 812,08	82 090,28	83 806,56	0,00
208	г. Саянск, ул. Промбаза, д. 2 *	37404	8 158 071,52	8 036 817,54	0,00	0,00	0,00	0,00	0,00	325 473,51	0,00	7 010 340,38	0,00	701 003,65	0,00	0,00	0,00	0,00	0,00	0,00	121 253,98
209	г. Саянск, Центральный мкр., д. 4	37357	874 272,59	874 272,59	0,00	0,00	0,00	0,00	0,00	0,00	0,00	0,00	0,00	0,00	0,00	0,00	0,00	707 085,51	0,00	167 187,08	0,00
210	г. Саянск, Юбилейный мкр., д. 2	37366	8 254 295,95	8 134 056,24	866 605,81	3 321 782,26	0,00	932 538,80	1 141 436,20	1 021 014,08	0,00	0,00	807 160,69	0,00	0,00	0,00	0,00	43 518,40	0,00	0,00	120 239,71
211	г. Саянск, Юбилейный мкр., д. 59	37390	733 230,85	733 230,85	0,00	0,00	0,00	0,00	0,00	0,00	0,00	0,00	0,00	0,00	0,00	0,00	0,00	649 594,72	0,00	83 636,13	0,00
Итого			18 592 579,83	18 351 086,14	866 605,81	3 321 782,26	0,00	932 538,80	1 141 436,20	1 346 487,59	0,00	7 010 340,38	807 160,69	701 003,65	0,00	0,00	0,00	1 807 010,71	82 090,28	334 629,77	241 493,69
5. Муниципальное образование «город Свирск»																					
212	г. Свирск, Лермонтова ул., д. 11	37454	4 949 644,26	4 900 524,93	461 109,69	1 465 037,01	0,00	78 008,96	124 856,84	173 438,48	0,00	0,00	624 189,32	1 896 712,21	0,00	0,00	0,00	77 172,42	0,00	0,00	49 119,33
213	г. Свирск, Лермонтова ул., д. 13	37455	5 135 384,34	5 085 630,35	461 109,69	1 533 675,33	0,00	79 537,71	142 335,09	190 844,41	0,00	0,00	595 732,44	2 005 223,26	0,00	0,00	0,00	77 172,42	0,00	0,00	49 753,99
214	г. Свирск, Маяковского ул., д. 10	37462	2 120 931,90	2 088 014,40	0,00	0,00	0,00	0,00	0,00	104 171,85	0,00	0,00	326 676,84	1 657 165,71	0,00	0,00	0,00	0,00	0,00	0,00	32 917,50
215	г. Свирск, Маяковского ул., д. 8	37461	4 288 266,56	4 224 851,37	179 251,44	1 103 487,73	0,00	128 801,41	0,00	232 934,36	0,00	0,00	180 009,47	2 283 733,40	0,00	0,00	0,00	116 633,56	0,00	0,00	63 415,19
Итого			16 494 227,06	16 299 021,05	1 101 470,82	4 102 200,07	0,00	286 348,08	267 191,93	701 389,10	0,00	0,00	1 726 608,07	7 842 834,58	0,00	0,00	0,00	270 978,40	0,00	0,00	195 206,01
6. Муниципальное образование - "город Тулун"																					
216	г. Тулун, Лыткина ул., д. 81 (ОКН)	37701	212 533,02	212 533,02	0,00	0,00	0,00	0,00	0,00	0,00	0,00	0,00	0,00	0,00	0,00	0,00	0,00	103 165,04	109 367,98	0,00	0,00
217	г. Тулун, Стекольный пер., д. 40	37574	39 510,38	39 510,38	0,00	0,00	0,00	0,00	0,00	0,00	0,00	0,00	0,00	0,00	0,00	0,00	0,00	0,00	39 510,38	0,00	0,00
Итого			252 043,40	252 043,40	0,00	0,00	0,00	0,00	0,00	0,00	0,00	0,00	0,00	0,00	0,00	0,00	0,00	103 165,04	148 878,36	0,00	0,00
7. Муниципальное образование города Усолье-Сибирское																					
218	г. Усолье-Сибирское, Богдана Хмельницкого ул., д. 16	37987	965 376,31	955 148,89	0,00	0,00	0,00	0,00	0,00	0,00	0,00	0,00	0,00	955 148,89	0,00	0,00	0,00	0,00	0,00	0,00	10 227,42
219	г. Усолье-Сибирское, Комсомольский пр-кт., д. 50	37816	10 449 552,65	10 296 854,99	887 406,78	1 461 546,54	0,00	220 239,65	454 395,50	234 731,59	0,00	2 683 380,85	246 224,26	4 016 210,28	0,00	0,00	0,00	92 719,54	0,00	0,00	152 697,66
220	г. Усолье-Сибирское, Комсомольский пр-кт., д. 83Б	37835	3 610 606,69	3 564 295,14	434 568,06	247 610,43	0,00	24 799,42	0,00	115 671,01	0,00	1 224 327,87	452 174,25	980 022,73	0,00	0,00	0,00	85 121,37	0,00	0,00	46 311,55
221	г. Усолье-Сибирское, Менделеева ул., д. 14	38219	3 152 261,69	3 113 819,96	0,00	0,00	0,00	155 726,13	183 458,69	0,00	0,00	0,00	0,00	2 699 930,66	0,00	0,00	0,00	74 704,48	0,00	0,00	38 441,73
222	г. Усолье-Сибирское, Менделеева ул., д. 16	38220	3 466 549,67	3 417 057,19	611 640,32	772 894,95	0,00	188 969,68	132 618,90	522 058,70	0,00	362 403,57	631 452,39	0,00	0,00	0,00	0,00	93 375,76	101 642,92	0,00	49 492,48
223	г. Усолье-Сибирское, Менделеева ул., д. 32	38226	9 578 922,30	9 437 166,70	2 375 291,71	3 501 935,15	0,00	404 403,75	343 327,79	508 741,58	0,00	0,00	2 074 794,52	0,00	0,00	0,00	0,00	228 672,20	0,00	0,00	141 755,60
224	г. Усолье-Сибирское, Серегина проезд, д. 12	37940	3 715 036,74	3 660 669,50	0,00	0,00	0,00	101 236,12	0,00	123 471,97	0,00	1 376 137,96	700 155,54	1 331 432,87	0,00	0,00	0,00	0,00	28 235,04	0,00	54 367,24
225	г. Усолье-Сибирское, Серегина проезд., д. 14	37943	3 920 326,40	3 866 240,12	558 911,72	318 211,97	0,00	16 650,18	105 944,45	95 695,31	0,00	1 227 060,03	201 878,35	1 302 493,07	0,00	0,00	0,00	39 395,04	0,00	0,00	54 086,28
226	г. Усолье-Сибирское, Стопани ул., д. 43	38324	6 820 670,93	6 726 271,44	0,00	0,00	0,00	0,00	0,00	0,00	0,00	0,00	1 090 915,39	5 594 904,76	0,00	0,00	0,00	40 451,29	0,00	0,00	94 399,49
227	г. Усолье-Сибирское, Стопани ул., д. 47	38326	9 169 951,26	9 022 276,82	0,00	2 160 020,97	0,00	404 367,46	233 406,36	284 482,16	0,00	0,00	329 220,97	5 456 786,54	0,00	0,00	0,00	153 992,36	0,00	0,00	147 674,44
228	г. Усолье-Сибирское, Стопани ул., д. 53	38328	6 053 260,71	5 968 923,93	0,00	1 511 333,12	0,00	205 911,10	149 232,25	54 565,22	0,00	0,00	574 921,36	3 222 076,25	0,00	0,00	0,00	116 882,54	134 002,09	0,00	84 336,78
229	г. Усолье-Сибирское, Толбухина ул., д. 10	38375	2 715 263,75	2 681 333,01	229 703,52	492 456,60	0,00	13 094,07	0,00	121 231,26	0,00	0,00	141 442,95	1 600 759,17	0,00	0,00	0,00	82 645,44	0,00	0,00	33 930,74
230	г. Усолье-Сибирское, Толбухина ул., д. 14	38379	4 417 012,94	4 355 033,05	288 102,90	532 345,25	0,00	14 553,19	0,00	82 431,34	0,00	1 407 256,22	467 645,20	1 480 040,10	0,00	0,00	0,00	82 658,85	0,00	0,00	61 979,89
231	г. Усолье-Сибирское, Толбухина ул., д. 20	38383	4 357 639,43	4 297 705,27	286 547,66	553 002,11	0,00	13 777,79	0,00	113 963,24	0,00	1 372 434,59	403 793,00	1 471 525,96	0,00	0,00	0,00	82 660,92	0,00	0,00	59 934,16
232	г. Усолье-Сибирское, Шевченко ул., д. 1	38410	5 848 443,31	5 777 036,42	579 053,14	0,00	0,00	0,00	0,00	0,00	0,00	2 126 010,35	1 164 085,69	1 886 417,43	0,00	0,00	0,00	21 469,81	0,00	0,00	71 406,89
233	г. Усолье-Сибирское, Шевченко ул., д. 2	38411	164 410,67	164 410,67	0,00	0,00	0,00	0,00	0,00	0,00	0,00	0,00	0,00	0,00	0,00	0,00	0,00	108 649,68	0,00	55 760,99	0,00
Итого			78 405 285,45	77 304 243,10	6 251 225,81	11 551 357,09	0,00	1 763 728,54	1 602 383,94	2 257 043,38	0,00	11 779 011,44	8 478 703,87	31 997 748,71	0,00	0,00	0,00	1 303 399,28	263 880,05	55 760,99	1 101 042,35
8. Муниципальное образование "город Усть-Илимск"																					
234	г. Усть-Илимск, Белградская ул., д. 4	38520	7 744 136,18	7 704 274,45	0,00	0,00	0,00	0,00	0,00	0,00	7 704 274,45	0,00	0,00	0,00	0,00	0,00	0,00	0,00	0,00	0,00	39 861,73
235	г. Усть-Илимск, Дружбы Народов пр-кт., д. 42	38480	7 744 136,18	7 704 274,45	0,00	0,00	0,00	0,00	0,00	0,00	7 704 274,45	0,00	0,00	0,00	0,00	0,00	0,00	0,00	0,00	0,00	39 861,73
236	г. Усть-Илимск, Дружбы Народов пр-кт., д. 44	38481	1 552 160,27	1 544 128,29	0,00	0,00	0,00	0,00	0,00	0,00	1 544 128,29	0,00	0,00	0,00	0,00	0,00	0,00	0,00	0,00	0,00	8 031,98
237	г. Усть-Илимск, Дружбы Народов пр-кт., д. 48	38482	10 818 884,97	10 763 488,35	0,00	0,00	0,00	0,00	0,00	0,00	10 763 488,35	0,00	0,00	0,00	0,00	0,00	0,00	0,00	0,00	0,00	55 396,62
238	г. Усть-Илимск, Мира пр-кт., д. 17	38778	12 024 466,06	11 962 410,08	0,00	0,00	0,00	0,00	0,00	0,00	11 962 410,08	0,00	0,00	0,00	0,00	0,00	0,00	0,00	0,00	0,00	62 055,98
239	г. Усть-Илимск, Школьная ул., д. 3	38859	908 426,81	895 001,78	0,00	0,00	0,00	0,00	0,00	0,00	0,00	895 001,78	0,00	0,00	0,00	0,00	0,00	0,00	0,00	0,00	13 425,03
Итого			40 792 210,47	40 573 577,40	0,00	0,00	0,00	0,00	0,00	0,00	39 678 575,62	895 001,78	0,00	0,00	0,00	0,00	0,00	0,00	0,00	0,00	218 633,07
9. Муниципальное образование "город Черемхово"																					
240	г. Черемхово, Детская ул., д. 10	39060	4 008 893,31	3 950 362,73	158 850,76	739 858,73	0,00	25 889,99	0,00	54 613,20	0,00	859 035,26	573 714,12	1 445 451,87	0,00	0,00	0,00	92 948,80	0,00	0,00	58 530,58
241	г. Черемхово, Детская ул., д. 2	39054	3 932 185,77	3 868 766,83	158 850,76	673 558,73	0,00	59 970,99	58 975,30	93 070,79	0,00	900 770,90	527 748,64	1 303 010,46	0,00	0,00	0,00	92 810,26	0,00	0,00	63 418,94
Итого			7 941 079,08	7 819 129,56	317 701,52	1 413 417,46	0,00	85 860,98	58 975,30	147 683,99	0,00	1 759 806,16	1 101 462,76	2 748 462,33	0,00	0,00	0,00	185 759,06	0,00	0,00	121 949,52
10. Муниципальное образование города Бодайбо и района																					
10.1. Бодайбинское муниципальное образование																					
242	г. Бодайбо, 30 лет Победы ул., д. 12	41024	2 113 137,66	2 088 911,61	0,00	0,00	0,00	0,00	65 289,60	81 984,31	0,00	821 644,09	263 956,14	775 414,70	0,00	0,00	0,00	80 622,77	0,00	0,00	24 226,05
243	г. Бодайбо, Урицкого ул., д. 34	41106	8 198 959,27	8 106 879,85	0,00	0,00	0,00	0,00	421 535,55	355 500,68	0,00	2 639 717,22	740 816,33	3 822 275,39	0,00	0,00	0,00	127 034,68	0,00	0,00	92 079,42
Итого			10 312 096,93	10 195 791,46	0,00	0,00	0,00	0,00	486 825,15	437 484,99	0,00	3 461 361,31	1 004 772,47	4 597 690,09	0,00	0,00	0,00	207 657,45	0,00	0,00	116 305,47
Итого по району			10 312 096,93	10 195 791,46	0,00	0,00	0,00	0,00	486 825,15	437 484,99	0,00	3 461 361,31	1 004 772,47	4 597 690,09	0,00	0,00	0,00	207 657,45	0,00	0,00	116 305,47
11. Муниципальное образование «Братский район»																					
11.1. Вихоревское муниципальное образование																					

244	г. Вихоревка, 30 лет Победы ул., д. 19	41314	4 301 959,17	4 240 011,44	248 997,94	855 579,70	0,00	204 014,45	233 177,15	291 562,79	0,00	745 569,59	95 344,27	1 519 153,19	0,00	0,00	0,00	46 612,36	0,00	0,00	61 947,73
Итого			4 301 959,17	4 240 011,44	248 997,94	855 579,70	0,00	204 014,45	233 177,15	291 562,79	0,00	745 569,59	95 344,27	1 519 153,19	0,00	0,00	0,00	46 612,36	0,00	0,00	61 947,73
Итого по району			4 301 959,17	4 240 011,44	248 997,94	855 579,70	0,00	204 014,45	233 177,15	291 562,79	0,00	745 569,59	95 344,27	1 519 153,19	0,00	0,00	0,00	46 612,36	0,00	0,00	61 947,73
12. Иркутское районное муниципальное образование																					
12.1. Листвянское муниципальное образование																					
245	рп. Листвянка, ул. Октябрьская, 1	41592	1 070 188,52	1 056 347,91	0,00	0,00	0,00	0,00	0,00	0,00	0,00	0,00	0,00	1 056 347,91	0,00	0,00	0,00	0,00	0,00	0,00	13 840,61
Итого			1 070 188,52	1 056 347,91	0,00	0,00	0,00	0,00	0,00	0,00	0,00	0,00	0,00	1 056 347,91	0,00	0,00	0,00	0,00	0,00	0,00	13 840,61
12.2. Марковское муниципальное образование																					
246	рп. Маркова, д. 5	41681	4 079 185,56	4 029 463,58	0,00	0,00	0,00	0,00	0,00	0,00	0,00	0,00	0,00	4 029 463,58	0,00	0,00	0,00	0,00	0,00	0,00	49 721,98
Ито-го			4 079 185,56	4 029 463,58	0,00	0,00	0,00	0,00	0,00	0,00	0,00	0,00	0,00	4 029 463,58	0,00	0,00	0,00	0,00	0,00	0,00	49 721,98
12.3. Молодежное муниципальное образование																					
247	п. Молодежный, д. 2КОРПА	41564	624 377,93	624 377,93	0,00	0,00	0,00	0,00	0,00	0,00	0,00	0,00	0,00	0,00	0,00	0,00	0,00	509 284,66	0,00	115 093,27	0,00
Итого			624 377,93	624 377,93	0,00	0,00	0,00	0,00	0,00	0,00	0,00	0,00	0,00	0,00	0,00	0,00	0,00	509 284,66	0,00	115 093,27	0,00
12.4. Ушаковское муниципальное образование																					
248	с. Пивовариха, Дачная ул., д. 3	41794	341 045,36	341 045,36	0,00	0,00	0,00	0,00	0,00	0,00	0,00	0,00	0,00	0,00	0,00	0,00	0,00	243 649,23	0,00	97 396,13	0,00
Итого			341 045,36	341 045,36	0,00	0,00	0,00	0,00	0,00	0,00	0,00	0,00	0,00	0,00	0,00	0,00	0,00	243 649,23	0,00	97 396,13	0,00
Итого по району			6 114 797,37	6 051 234,78	0,00	0,00	0,00	0,00	0,00	0,00	0,00	0,00	0,00	5 085 811,49	0,00	0,00	0,00	752 933,89	0,00	212 489,40	63 562,59
13. Казачинско-Ленский муниципальный район																					
13.1. Ульканское муниципальное образование (Ульканское городское муниципальное образование с 10 июня 2017 года)																					
249	рп. Улькан, 26 Бакинских комиссаров ул., д. 6	41869	2 634 963,31	2 592 610,24	404 425,79	340 190,21	0,00	100 096,83	118 476,02	94 718,98	0,00	897 872,17	275 130,62	321 930,36	0,00	0,00	0,00	39 769,26	0,00	0,00	42 353,07
Итого			2 634 963,31	2 592 610,24	404 425,79	340 190,21	0,00	100 096,83	118 476,02	94 718,98	0,00	897 872,17	275 130,62	321 930,36	0,00	0,00	0,00	39 769,26	0,00	0,00	42 353,07
Итого по району			2 634 963,31	2 592 610,24	404 425,79	340 190,21	0,00	100 096,83	118 476,02	94 718,98	0,00	897 872,17	275 130,62	321 930,36	0,00	0,00	0,00	39 769,26	0,00	0,00	42 353,07
14. Муниципальное образование «Нижнеилимский район»																					
14.2. Муниципальное образование «Железногорск-Илимское городское поселение»																					
250	г. Железногорск-Илимский, 3-й кв-л., д. 26	42424	6 609 597,18	6 512 656,91	1 065 114,02	1 159 914,35	0,00	241 646,44	460 196,92	286 486,01	0,00	0,00	414 323,79	2 838 370,65	0,00	0,00	0,00	46 604,73	0,00	0,00	96 940,27
Итого			6 609 597,18	6 512 656,91	1 065 114,02	1 159 914,35	0,00	241 646,44	460 196,92	286 486,01	0,00	0,00	414 323,79	2 838 370,65	0,00	0,00	0,00	46 604,73	0,00	0,00	96 940,27
Итого по району			6 609 597,18	6 512 656,91	1 065 114,02	1 159 914,35	0,00	241 646,44	460 196,92	286 486,01	0,00	0,00	414 323,79	2 838 370,65	0,00	0,00	0,00	46 604,73	0,00	0,00	96 940,27
15. Муниципальное образование «Нижнеудинский район»																					
15.1. Нижнеудинское муниципальное образование																					
251	г. Нижнеудинск, Знаменская 2-я ул., д. 30	42698	2 735 249,49	2 694 440,67	334 554,78	498 085,20	0,00	28 125,34	0,00	0,00	0,00	289 251,43	383 519,07	1 076 531,07	0,00	0,00	0,00	84 373,78	0,00	0,00	40 808,82
252	г. Нижнеудинск, Кашика ул., д. 61	42747	7 015 651,95	6 920 385,87	1 239 024,78	1 694 490,49	0,00	246 526,63	348 068,53	237 309,43	0,00	2 029 688,74	1 015 435,66	0,00	0,00	0,00	0,00	109 841,61	0,00	0,00	95 266,08
253	г. Нижнеудинск, Комсомольская ул., д. 17	42758	6 243 688,24	6 158 803,43	755 309,74	947 617,41	0,00	166 711,34	113 329,16	261 390,48	0,00	1 744 498,58	412 283,81	1 663 867,06	0,00	0,00	0,00	93 795,85	0,00	0,00	84 884,81
254	г. Нижнеудинск, Кржижановского ул., д. 1	42775	2 858 345,32	2 827 785,56	348 070,50	447 478,15	0,00	43 442,14	0,00	56 100,52	0,00	733 960,57	291 926,52	822 193,36	0,00	0,00	0,00	84 613,80	0,00	0,00	30 559,76
255	г. Нижнеудинск, Ленина ул., д. 17	42797	7 392 703,79	7 295 216,44	554 834,82	1 176 585,75	0,00	309 427,15	295 072,32	366 986,11	0,00	1 594 783,96	668 847,97	2 231 114,54	0,00	0,00	0,00	97 563,82	0,00	0,00	97 487,35
Итого			26 245 638,79	25 896 631,97	3 231 794,62	4 764 257,00	0,00	794 232,60	756 470,01	921 786,54	0,00	6 392 183,28	2 772 013,03	5 793 706,03	0,00	0,00	0,00	470 188,86	0,00	0,00	349 006,82
Итого по району			26 245 638,79	25 896 631,97	3 231 794,62	4 764 257,00	0,00	794 232,60	756 470,01	921 786,54	0,00	6 392 183,28	2 772 013,03	5 793 706,03	0,00	0,00	0,00	470 188,86	0,00	0,00	349 006,82
16. Муниципальное образование «Слюдянский район»																					
16.1. Байкальское муниципальное образование																					
256	г. Байкальск, 1-й кв-л., д. 32	43020	6 683 796,69	6 601 356,77	840 915,71	773 789,91	0,00	124 102,16	112 466,85	171 848,03	0,00	1 637 206,87	660 608,72	2 212 071,17	0,00	0,00	0,00	68 347,35	0,00	0,00	82 439,92
257	г. Байкальск, Байкальская ул., д. 44	43232	3 798 042,85	3 749 974,39	329 738,69	168 542,80	0,00	86 648,84	73 473,73	112 521,32	0,00	879 818,79	534 354,03	1 482 418,26	0,00	0,00	0,00	82 457,93	0,00	0,00	48 068,46
Итого			10 481 839,54	10 351 331,16	1 170 654,40	942 332,71	0,00	210 751,00	185 940,58	284 369,35	0,00	2 517 025,66	1 194 962,75	3 694 489,43	0,00	0,00	0,00	150 805,28	0,00	0,00	130 508,38
16.2. Слюдянское муниципальное образование																					
258	г. Слюдянка, Ленина ул., д. 111	43443	5 735 122,15	5 665 948,41	0,00	1 131 244,89	0,00	163 884,30	0,00	130 161,65	0,00	1 539 404,42	381 240,76	2 233 302,07	0,00	0,00	0,00	86 710,32	0,00	0,00	69 173,74
Итого			5 735 122,15	5 665 948,41	0,00	1 131 244,89	0,00	163 884,30	0,00	130 161,65	0,00	1 539 404,42	381 240,76	2 233 302,07	0,00	0,00	0,00	86 710,32	0,00	0,00	69 173,74
Итого по району			16 216 961,69	16 017 279,57	1 170 654,40	2 073 577,60	0,00	374 635,30	185 940,58	414 531,00	0,00	4 056 430,08	1 576 203,51	5 927 791,50	0,00	0,00	0,00	237 515,60	0,00	0,00	199 682,12
17. Муниципальное образование «Тайшетский район»																					
17.1. «Бирюсинское городское поселение»																					
259	г. Бирюсинск, Октябрьская ул., д. 8	43591	9 151 335,44	9 036 702,96	0,00	1 244 120,34	0,00	177 884,09	369 882,28	175 103,23	0,00	2 275 071,52	889 612,23	3 810 277,62	0,00	0,00	0,00	94 751,65	0,00	0,00	114 632,48
260	г. Бирюсинск, Первомайская ул., д. 8	43596	8 475 313,75	8 365 588,02	0,00	1 225 347,97	0,00	174 044,81	339 054,83	0,00	0,00	2 320 010,76	512 395,07	3 699 970,19	0,00	0,00	0,00	94 764,39	0,00	0,00	109 725,73
261	г. Бирюсинск, Советская ул., 21	43614	6 933 444,28	6 843 995,90	0,00	1 335 999,65	0,00	178 671,99	369 008,64	0,00	0,00	2 245 037,80	1 175 609,68	1 444 905,87	0,00	0,00	0,00	94 762,27	0,00	0,00	89 448,38
Итого			24 560 093,47	24 246 286,88	0,00	3 805 467,96	0,00	530 600,89	1 077 945,75	175 103,23	0,00	6 840 120,08	2 577 616,98	8 955 153,68	0,00	0,00	0,00	284 278,31	0,00	0,00	313 806,59
17.2. «Тайшетское городское поселение»																					
262	г. Тайшет, Гагарина ул., д. 100	43702	5 399 196,47	5 333 984,83	463 703,42	1 215 749,80	0,00	103 853,42	85 701,63	177 654,65	0,00	1 298 120,59	622 357,31	1 269 970,49	0,00	0,00	0,00	96 873,52	0,00	0,00	65 211,64
263	г. Тайшет, Гагарина ул., д. 2	43694	6 974 646,12	6 887 040,67	953 150,90	1 020 456,15	0,00	160 811,79	0,00	234 560,42	0,00	2 050 194,78	794 399,85	1 574 572,27	0,00	0,00	0,00	98 894,51	0,00	0,00	87 605,45
Итого			12 373 842,59	12 221 025,50	1 416 854,32	2 236 205,95	0,00	264 665,21	85 701,63	412 215,07	0,00	3 348 315,37	1 416 757,16	2 844 542,76	0,00	0,00	0,00	195 768,03	0,00	0,00	152 817,09
Итого по району			36 933 936,06	36 467 312,38	1 416 854,32	6 041 673,91	0,00	795 266,10	1 163 647,38	587 318,30	0,00	10 188 435,45	3 994 374,14	11 799 696,44	0,00	0,00	0,00	480 046,34	0,00	0,00	466 623,68
18. Усольское районное муниципальное образование																					
18.1. Белореченское муниципальное образование (Белореченское городское муниципальное образование - с 10 июня 2017 года)																					
264	рп. Белореченский, д. 1	43995	8 045 998,22	7 949 371,03	1 158 959,42	0,00	0,00	0,00	0,00	269 404,10	0,00	1 689 578,07	769 477,23	4 025 874,59	0,00	0,00	0,00	36 077,62	0,00	0,00	96 627,19
265	рп. Белореченский, д. 23	44006	6 689 348,53	6 610 136,53	1 158 959,00	0,00	0,00	0,00	0,00	0,00	0,00	0,00	893 212,42	4 521 835,87	0,00	0,00	0,00	36 129,24	0,00	0,00	79 212,00
Итого			14 735 346,75	14 559 507,56	2 317 918,42	0,00	0,00	0,00	0,00	269 404,10	0,00	1 689 578,07	1 662 689,65	8 547 710,46	0,00	0,00	0,00	72 206,86	0,00	0,00	175 839,19
Итого по району			14 735 346,75	14 559 507,56	2 317 918,42	0,00	0,00	0,00	0,00	269 404,10	0,00	1 689 578,07	1 662 689,65	8 547 710,46	0,00	0,00	0,00	72 206,86	0,00	0,00	175 839,19
19. Усть-Кутское муниципальное образование, муниципальный район																					
19.1. Усть-Кутское муниципальное образование (городское поселение)																					
266	г. Усть-Кут, Речников ул., д. 32	44504	8 039 151,88	7 919 713,48	897 061,30	1 409 293,83	0,00	147 016,45	148 300,84	0,00	0,00	2 120 867,67	484 119,96	2 594 483,42	0,00	0,00	0,00	118 570,01	0,00	0,00	119 438,40
267	г. Усть-Кут, Речников ул., д. 36	44505	10 276 960,72	10 118 759,48	1 131 954,25	1 723 700,54	0,00	162 960,42	162 326,43	0,00	0,00	2 792 429,00	750 590,47	3 276 228,36	0,00	0,00	0,00	118 570,01	0,00	0,00	158 201,24
Итого			18 316 112,60	18 038 472,96	2 029 015,55	3 132 994,37	0,00	309 976,87	310 627,27	0,00	0,00	4 913 296,67	1 234 710,43	5 870 711,78	0,00	0,00	0,00	237 140,02	0,00	0,00	277 639,64
Итого по району			18 316 112,60	18 038 472,96	2 029 015,55	3 132 994,37	0,00	309 976,87	310 627,27	0,00	0,00	4 913 296,67	1 234 710,43	5 870 711,78	0,00	0,00	0,00	237 140,02	0,00	0,00	277 639,64
20. Черемховское районное муниципальное образование																					
20.1. Михайловское муниципальное образование																					
268	рп. Михайловка, 1-й кв-л., д. 10	44702	6 188 399,80	6 107 599,67	0,00	1 463 540,43	0,00	178 520,17	155 589,97	84 455,50	0,00	0,00	693 921,00	3 452 192,87	0,00	0,00	0,00	79 379,73	0,00	0,00	80 800,13

Итого			6 188 399,80	6 107 599,67	0,00	1 463 540,43	0,00	178 520,17	155 589,97	84 455,50	0,00	0,00	693 921,00	3 452 192,87	0,00	0,00	0,00	79 379,73	0,00	0,00	80 800,13
Итого по району			6 188 399,80	6 107 599,67	0,00	1 463 540,43	0,00	178 520,17	155 589,97	84 455,50	0,00	0,00	693 921,00	3 452 192,87	0,00	0,00	0,00	79 379,73	0,00	0,00	80 800,13
21. Шелеховский муниципальный район																					
21.1. город Шелехов																					
269	г. Шелехов, 3-й кв-л., д. 6	44957	3 975 664,43	3 922 526,39	101 622,24	545 800,63	0,00	0,00	0,00	0,00	0,00	289 920,52	611 472,79	2 317 978,01	0,00	0,00	0,00	55 732,20	0,00	0,00	53 138,04
270	г. Шелехов, 3-й кв-л., д. 7	44958	5 609 523,70	5 536 555,05	719 676,51	516 810,26	0,00	0,00	0,00	264 187,47	0,00	1 586 417,65	341 511,11	2 026 594,81	0,00	0,00	0,00	81 357,24	0,00	0,00	72 968,65
271	г. Шелехов, 3-й кв-л., д. 8	44959	4 843 334,97	4 783 563,01	60 099,30	584 918,23	0,00	0,00	0,00	235 805,26	0,00	1 646 394,00	247 130,65	1 953 485,46	0,00	0,00	0,00	55 730,11	0,00	0,00	59 771,96
272	г. Шелехов, 6-й кв-л., д. 6	45001	5 084 771,08	5 022 248,49	162 253,44	506 220,10	0,00	0,00	0,00	270 476,47	0,00	1 595 201,50	326 382,49	2 105 980,21	0,00	0,00	0,00	55 734,28	0,00	0,00	62 522,59
273	г. Шелехов, 6-й кв-л., д. 7	45002	5 398 834,61	5 332 881,46	105 758,72	539 387,15	0,00	99 463,53	268 606,63	262 146,46	0,00	1 586 011,78	351 966,41	2 063 812,75	0,00	0,00	0,00	55 728,03	0,00	0,00	65 953,15
274	г. Шелехов, 6-й кв-л., д. 9	45004	5 333 905,53	5 263 106,53	47 816,20	1 482 960,88	0,00	0,00	0,00	265 106,84	0,00	1 563 093,86	235 683,37	1 612 717,35	0,00	0,00	0,00	55 728,03	0,00	0,00	70 799,00
Итого			30 246 034,32	29 860 880,93	1 197 226,41	4 176 097,25	0,00	99 463,53	268 606,63	1 297 722,50	0,00	8 267 039,31	2 114 146,82	12 080 568,59	0,00	0,00	0,00	360 009,89	0,00	0,00	385 153,39
Итого по району			30 246 034,32	29 860 880,93	1 197 226,41	4 176 097,25	0,00	99 463,53	268 606,63	1 297 722,50	0,00	8 267 039,31	2 114 146,82	12 080 568,59	0,00	0,00	0,00	360 009,89	0,00	0,00	385 153,39
Итого в 2017 году			1 032 137 719,27	1 019 551 515,24	79 577 636,32	137 199 993,69	646 459,17	17 597 571,90	23 344 018,40	29 046 049,65	128 910 035,01	170 793 362,26	67 559 053,50	327 532 532,86	1 925 454,24	0,00	3 218 484,72	27 556 580,79	1 884 802,29	2 759 480,44	12 586 204,03
2018																					
1. Ангарское городское муниципальное образование																					
1	г. Ангарск, 106-й кв-л., д. 5	40416	644 685,92	635 158,69	0,00	0,00	635 158,69	0,00	0,00	0,00	0,00	0,00	0,00	0,00	0,00	0,00	0,00	0,00	0,00	0,00	9 527,23
2	г. Ангарск, 107-й кв-л., д. 14	40592	519 723,92	512 042,73	0,00	0,00	512 042,73	0,00	0,00	0,00	0,00	0,00	0,00	0,00	0,00	0,00	0,00	0,00	0,00	0,00	7 681,19
3	г. Ангарск, 107-й кв-л., д. 15	40603	8 546 526,53	8 420 223,18	0,00	0,00	0,00	0,00	0,00	0,00	0,00	8 420 223,18	0,00	0,00	0,00	0,00	0,00	0,00	0,00	0,00	126 303,35
4	г. Ангарск, 10-й мкр., д. 34	39559	2 374 464,60	2 340 114,60	0,00	0,00	0,00	0,00	0,00	0,00	2 290 000,00	0,00	0,00	0,00	0,00	0,00	0,00	50 114,60	0,00	0,00	34 350,00
5	г. Ангарск, 10-й мкр., д. 45	39571	23 356 975,22	23 072 124,93	0,00	0,00	1 106 520,35	3 887 720,19	0,00	0,00	0,00	17 883 498,38	0,00	0,00	0,00	0,00	0,00	194 386,01	0,00	0,00	284 850,29
6	г. Ангарск, 10-й мкр., д. 46	39572	14 221 504,92	14 015 404,92	0,00	0,00	0,00	0,00	0,00	0,00	13 740 000,00	0,00	0,00	0,00	0,00	0,00	0,00	275 404,92	0,00	0,00	206 100,00
7	г. Ангарск, 11-й мкр., д. 7А	39591	677 834,73	647 117,17	0,00	0,00	647 117,17	0,00	0,00	0,00	0,00	0,00	0,00	0,00	0,00	0,00	0,00	0,00	0,00	0,00	30 717,56
8	г. Ангарск, 12-й мкр., д. 13	39617	1 799 783,60	1 776 387,22	893 209,19	311 540,71	571 637,32	0,00	0,00	0,00	0,00	0,00	0,00	0,00	0,00	0,00	0,00	0,00	0,00	0,00	23 396,38
9	г. Ангарск, 12-й мкр., д. 19	39619	2 463 711,53	2 424 472,46	1 022 267,37	688 311,70	713 893,39	0,00	0,00	0,00	0,00	0,00	0,00	0,00	0,00	0,00	0,00	0,00	0,00	0,00	39 239,07
10	г. Ангарск, 13-й мкр., д. 19	39654	2 371 444,98	2 337 094,98	0,00	0,00	0,00	0,00	0,00	0,00	2 290 000,00	0,00	0,00	0,00	0,00	0,00	0,00	47 094,98	0,00	0,00	34 350,00
11	г. Ангарск, 13-й мкр., д. 26	39659	7 114 476,54	7 011 426,54	0,00	0,00	0,00	0,00	0,00	0,00	6 870 000,00	0,00	0,00	0,00	0,00	0,00	0,00	141 426,54	0,00	0,00	103 050,00
12	г. Ангарск, 15-й мкр., д. 31б	39686	2 374 852,82	2 340 502,82	0,00	0,00	0,00	0,00	0,00	0,00	2 290 000,00	0,00	0,00	0,00	0,00	0,00	0,00	50 502,82	0,00	0,00	34 350,00
13	г. Ангарск, 15-й мкр., д. 36в	39690	2 375 292,96	2 340 942,96	0,00	0,00	0,00	0,00	0,00	0,00	2 290 000,00	0,00	0,00	0,00	0,00	0,00	0,00	50 942,96	0,00	0,00	34 350,00
14	г. Ангарск, 15-й мкр., д. 38	39692	4 750 012,44	4 681 312,44	0,00	0,00	0,00	0,00	0,00	0,00	4 580 000,00	0,00	0,00	0,00	0,00	0,00	0,00	101 312,44	0,00	0,00	68 700,00
15	г. Ангарск, 15-й мкр., д. 39	39693	4 748 782,88	4 680 082,88	0,00	0,00	0,00	0,00	0,00	0,00	4 580 000,00	0,00	0,00	0,00	0,00	0,00	0,00	100 082,88	0,00	0,00	68 700,00
16	г. Ангарск, 15-й мкр., д. 40	39694	4 749 757,56	4 681 057,56	0,00	0,00	0,00	0,00	0,00	0,00	4 580 000,00	0,00	0,00	0,00	0,00	0,00	0,00	101 057,56	0,00	0,00	68 700,00
17	г. Ангарск, 177-й кв-л., д. 16В	40901	2 374 841,02	2 340 491,02	0,00	0,00	0,00	0,00	0,00	0,00	2 290 000,00	0,00	0,00	0,00	0,00	0,00	0,00	50 491,02	0,00	0,00	34 350,00
18	г. Ангарск, 177-й кв-л., д. 16Г	40912	2 375 595,04	2 341 245,04	0,00	0,00	0,00	0,00	0,00	0,00	2 290 000,00	0,00	0,00	0,00	0,00	0,00	0,00	51 245,04	0,00	0,00	34 350,00
19	г. Ангарск, 177-й кв-л., д. 16Д	40923	2 376 133,12	2 341 783,12	0,00	0,00	0,00	0,00	0,00	0,00	2 290 000,00	0,00	0,00	0,00	0,00	0,00	0,00	51 783,12	0,00	0,00	34 350,00
20	г. Ангарск, 177-й кв-л., д. 17	40934	2 375 447,54	2 341 097,54	0,00	0,00	0,00	0,00	0,00	0,00	2 290 000,00	0,00	0,00	0,00	0,00	0,00	0,00	51 097,54	0,00	0,00	34 350,00
21	г. Ангарск, 178-й кв-л., д. 11	39467	5 224 658,76	5 151 072,02	0,00	4 905 782,88	0,00	0,00	0,00	0,00	0,00	0,00	0,00	0,00	0,00	0,00	0,00	245 289,14	0,00	0,00	73 586,74
22	г. Ангарск, 178-й кв-л., д. 12	39479	6 074 968,67	5 991 863,76	0,00	4 911 469,92	0,00	0,00	0,00	0,00	0,00	0,00	628 857,18	0,00	0,00	0,00	0,00	277 016,36	174 520,30	0,00	83 104,91
23	г. Ангарск, 178-й кв-л., д. 15	39512	480 254,79	457 844,52	0,00	0,00	457 844,52	0,00	0,00	0,00	0,00	0,00	0,00	0,00	0,00	0,00	0,00	0,00	0,00	0,00	22 410,27
24	г. Ангарск, 178-й кв-л., д. 4	39414	5 892 511,68	5 805 430,23	0,00	0,00	0,00	0,00	0,00	0,00	0,00	5 181 230,24	624 199,99	0,00	0,00	0,00	0,00	0,00	0,00	0,00	87 081,45
25	г. Ангарск, 179-й кв-л., д. 2	39545	8 370 645,04	8 258 010,17	0,00	6 656 680,32	0,00	0,00	0,00	0,00	0,00	0,00	852 311,28	0,00	0,00	0,00	0,00	375 449,58	373 568,99	0,00	112 634,87
26	г. Ангарск, 179-й кв-л., д. 4	39567	7 977 006,50	7 864 654,30	0,00	6 639 974,64	0,00	0,00	0,00	0,00	0,00	0,00	850 172,31	0,00	0,00	0,00	0,00	374 507,35	0,00	0,00	112 352,20
27	г. Ангарск, 179-й кв-л., д. 6	39590	498 309,28	490 944,48	0,00	0,00	490 944,48	0,00	0,00	0,00	0,00	0,00	0,00	0,00	0,00	0,00	0,00	0,00	0,00	0,00	7 364,80
28	г. Ангарск, 179-й кв-л., д. 9	39623	484 807,94	459 386,15	0,00	0,00	459 386,15	0,00	0,00	0,00	0,00	0,00	0,00	0,00	0,00	0,00	0,00	0,00	0,00	0,00	25 421,79
29	г. Ангарск, 182-й кв-л., д. 15	39965	5 976 246,30	5 892 073,82	0,00	0,00	0,00	0,00	0,00	0,00	0,00	5 611 498,88	0,00	0,00	0,00	0,00	0,00	280 574,94	0,00	0,00	84 172,48
30	г. Ангарск, 182-й кв-л., д. 16	39976	6 541 933,57	6 449 793,66	0,00	0,00	0,00	0,00	0,00	0,00	0,00	5 602 684,48	539 976,15	0,00	0,00	0,00	0,00	307 133,03	0,00	0,00	92 139,91
31	г. Ангарск, 182-й кв-л., д. 5	39887	6 496 872,22	6 405 366,98	0,00	0,00	0,00	0,00	0,00	0,00	0,00	5 564 090,00	536 259,50	0,00	0,00	0,00	0,00	305 017,48	0,00	0,00	91 505,24
32	г. Ангарск, 182-й кв-л., д. 7	39909	8 938 884,28	8 812 984,50	0,00	0,00	0,00	0,00	0,00	0,00	0,00	7 655 495,28	737 823,29	0,00	0,00	0,00	0,00	419 665,93	0,00	0,00	125 899,78
33	г. Ангарск, 188-й кв-л., д. 10	40021	5 062 793,64	4 991 486,69	0,00	4 214 215,12	0,00	0,00	0,00	0,00	0,00	0,00	539 581,73	0,00	0,00	0,00	0,00	237 689,84	0,00	0,00	71 306,95
34	г. Ангарск, 188-й кв-л., д. 11	40022	11 036 109,57	10 880 671,41	0,00	4 218 361,92	0,00	0,00	0,00	0,00	0,00	5 604 069,60	540 112,68	0,00	0,00	0,00	0,00	518 127,21	0,00	0,00	155 438,16
35	г. Ангарск, 188-й кв-л., д. 12	40023	529 722,06	521 893,74	0,00	0,00	521 893,74	0,00	0,00	0,00	0,00	0,00	0,00	0,00	0,00	0,00	0,00	0,00	0,00	0,00	7 828,32
36	г. Ангарск, 188-й кв-л., д. 13	40024	528 917,83	521 101,31	0,00	0,00	521 101,31	0,00	0,00	0,00	0,00	0,00	0,00	0,00	0,00	0,00	0,00	0,00	0,00	0,00	7 816,52
37	г. Ангарск, 188-й кв-л., д. 14	40025	11 338 913,63	11 183 798,53	0,00	4 209 594,40	0,00	0,00	0,00	0,00	0,00	5 592 422,00	538 990,10	0,00	0,00	0,00	0,00	517 050,33	325 741,70	0,00	155 115,10
38	г. Ангарск, 188-й кв-л., д. 15	40026	11 374 372,28	11 218 772,11	0,00	4 222 745,68	0,00	0,00	0,00	0,00	0,00	5 609 924,88	540 673,97	0,00	0,00	0,00	0,00	518 667,23	326 760,35	0,00	155 600,17
39	г. Ангарск, 188-й кв-л., д. 18	40029	11 347 564,82	11 192 331,38	0,00	4 212 793,36	0,00	0,00	0,00	0,00	0,00	5 596 703,28	539 399,69	0,00	0,00	0,00	0,00	517 444,82	325 990,23	0,00	155 233,44
40	г. Ангарск, 188-й кв-л., д. 6	39998	11 035 489,64	10 880 060,21	0,00	4 218 124,96	0,00	0,00	0,00	0,00	0,00	5 603 754,80	540 082,34	0,00	0,00	0,00	0,00	518 098,11	0,00	0,00	155 429,43
41	г. Ангарск, 188-й кв-л., д. 8	40019	5 078 735,41	5 007 203,93	0,00	4 227 484,88	0,00	0,00	0,00	0,00	0,00	0,00	541 280,77	0,00	0,00	0,00	0,00	238 438,28	0,00	0,00	71 531,48
42	г. Ангарск, 189-й кв-л., д. 10	40038	20 784 771,06	20 492 027,81	0,00	0,00	0,00	0,00	0,00	0,00	0,00	7 063 482,40	0,00	12 452 734,56	0,00	0,00	0,00	975 810,85	0,00	0,00	292 743,25
43	г. Ангарск, 189-й кв-л., д. 4	40033	13 073 813,22	12 889 675,01	0,00	0,00	0,00	0,00	0,00	0,00	0,00	0,00	0,00	12 275 880,96	0,00	0,00	0,00	613 794,05	0,00	0,00	184 138,21
44	г. Ангарск, 189-й кв-л., д. 6	40035	13 556 775,56	13 365 835,06	0,00	0,00	0,00	0,00	0,00	0,00	0,00	0,00	0,00	12 729 366,72	0,00	0,00	0,00	636 468,34	0,00	0,00	190 940,50
45	г. Ангарск, 189-й кв-л., д. 7	40036	7 099 837,58	6 999 839,87	0,00	6 666 514,16	0,00	0,00	0,00	0,00	0,00	0,00	0,00	0,00	0,00	0,00	0,00	333 325,71	0,00	0,00	99 997,71
46	г. Ангарск, 18-й мкр., д. 4	39729	18 984 473,76	18 709 673,76	0,00	0,00	0,00	0,00	0,00	0,00	18 320 000,00	0,00	0,00	0,00	0,00	0,00	0,00	389 673,76	0,00	0,00	274 800,00
47	г. Ангарск, 18-й мкр., д. 5	39730	18 982 453,60	18 707 653,60	0,00	0,00	0,00	0,00	0,00	0,00	18 320 000,00	0,00	0,00	0,00	0,00	0,00	0,00	387 653,60	0,00	0,00	274 800,00
48	г. Ангарск, 192-й кв-л., д. 1	40058	11 874 234,60	11 702 484,60	0,00	0,00	0,00	0,00	0,00	0,00	11 450 000,00	0,00	0,00	0,00	0,00	0,00	0,00	252 484,60	0,00	0,00	171 750,00
49	г. Ангарск, 19-й мкр., д. 1	39740	9 487 276,16	9 349 876,16	0,00	0,00	0,00	0,00	0,00	0,00	9 160 000,00	0,00	0,00	0,00	0,00	0,00	0,00	189 876,16	0,00	0,00	137 400,00
50	г. Ангарск, 19-й мкр., д. 10А	39752	2 374 396,16	2 340 046,16	0,00	0,00	0,00	0,00	0,00	0,00	2 290 000,00	0,00	0,00	0,00	0,00	0,00	0,00	50 046,16	0,00	0,00	34 350,00
51	г. Ангарск, 19-й мкр., д. 13	39755	14 238 900,48	14 032 800,48	0,00	0,00	0,00	0,00	0,00	0,00	13 740 000,00	0,00	0,00	0,00	0,00	0,00	0,00	292 800,48	0,00	0,00	206 100,00
52	г. Ангарск, 207/210 кв-л., д. 14	40094	10 399 284,19	10 257 023,12	0,00	8 407 577,76	0,00	0,00	0,00	0,00	0,00	0,00	1 076 493,54	0,00	0,00	0,00	0,00	474 203,57	298 748,25	0,00	142 261,07
53	г. Ангарск, 207/210 кв-л., д. 16	40095	13 465 198,67	13 280 996,23	0,00	10 886 297,84	0,00	0,00	0,00	0,00	0,00	0,00	1 393 865,11	0,00	0,00	0,00	0,00	614 008,15	386 825,13	0,00	184 202,44
54	г. Ангарск, 207/210 кв-л., д. 17	40096	8 717 327,77	8 598 075,68	0,00	0,00	0,00	0,00	0,00	0,00	0,00	7 095 340,16	854 799,16	0,00	0,00	0,00	0,00	397 506,97	250 429,39	0,00	119 252,09
55	г. Ангарск, 207/210 кв-л., д. 22	40101	7 750 355,16	7 644 331,15	0,00	0,00	0,00	0,00	0,00	0,00	0,00	7 068 267,36	0,00	0,00	0,00	0,00	0,00	353 413,37	222 650,42	0,00	106 024,01
56	г. Ангарск, 207/210 кв-л., д. 8	40089	10 444 860,37	10 301 975,82	0,00	8 444 425,04	0,00	0,00	0,00	0,00	0,00	0,00	1 081 211,41	0,00	0,00	0,00	0,00	476 281,82	300 057,55	0,00	142 884,55

57	г. Ангарск, 211-й кв-л., д. 11	40135	5 554 284,17	5 476 054,82	0,00	4 623 326,56	0,00	0,00	0,00	0,00	0,00	0,00	591 963,74	0,00	0,00	0,00	0,00	260 764,52	0,00	0,00	78 229,35
58	г. Ангарск, 211-й кв-л., д. 13	40136	4 982 373,10	4 912 198,83	0,00	4 147 273,92	0,00	0,00	0,00	0,00	0,00	0,00	531 010,68	0,00	0,00	0,00	0,00	233 914,23	0,00	0,00	70 174,27
59	г. Ангарск, 211-й кв-л., д. 2	40127	412 155,42	395 492,80	0,00	0,00	395 492,80	0,00	0,00	0,00	0,00	0,00	0,00	0,00	0,00	0,00	0,00	0,00	0,00	0,00	16 662,62
60	г. Ангарск, 211-й кв-л., д. 3	40128	384 867,51	368 462,46	0,00	0,00	368 462,46	0,00	0,00	0,00	0,00	0,00	0,00	0,00	0,00	0,00	0,00	0,00	0,00	0,00	16 405,05
61	г. Ангарск, 211-й кв-л., д. 4	40129	583 868,45	555 922,34	0,00	0,00	555 922,34	0,00	0,00	0,00	0,00	0,00	0,00	0,00	0,00	0,00	0,00	0,00	0,00	0,00	27 946,11
62	г. Ангарск, 211-й кв-л., д. 6	40131	2 080 779,98	2 050 029,54	0,00	0,00	0,00	0,00	0,00	0,00	0,00	2 050 029,54	0,00	0,00	0,00	0,00	0,00	0,00	0,00	0,00	30 750,44
63	г. Ангарск, 212-й кв-л., д. 14	40146	11 874 246,40	11 702 496,40	0,00	0,00	0,00	0,00	0,00	0,00	11 450 000,00	0,00	0,00	0,00	0,00	0,00	0,00	252 496,40	0,00	0,00	171 750,00
64	г. Ангарск, 212-й кв-л., д. 15	40147	9 498 991,20	9 361 591,20	0,00	0,00	0,00	0,00	0,00	0,00	9 160 000,00	0,00	0,00	0,00	0,00	0,00	0,00	201 591,20	0,00	0,00	137 400,00
65	г. Ангарск, 35-й кв-л., д. 16	40344	411 764,61	406 678,12	196 581,04	170 993,01	0,00	39 104,07	0,00	0,00	0,00	0,00	0,00	0,00	0,00	0,00	0,00	0,00	0,00	0,00	5 086,49
66	г. Ангарск, 6-й мкр., д. 16	39829	4 740 905,20	4 672 205,20	0,00	0,00	0,00	0,00	0,00	0,00	4 580 000,00	0,00	0,00	0,00	0,00	0,00	0,00	92 205,20	0,00	0,00	68 700,00
67	г. Ангарск, 6-й мкр., д. 17	39831	11 861 154,30	11 689 404,30	0,00	0,00	0,00	0,00	0,00	0,00	11 450 000,00	0,00	0,00	0,00	0,00	0,00	0,00	239 404,30	0,00	0,00	171 750,00
68	г. Ангарск, 75-й кв-л., д. 1	40710	9 145 470,52	9 010 315,78	0,00	0,00	0,00	0,00	0,00	0,00	0,00	9 010 315,78	0,00	0,00	0,00	0,00	0,00	0,00	0,00	0,00	135 154,74
69	г. Ангарск, 75-й кв-л., д. 20	40728	234 104,92	230 645,30	0,00	0,00	230 645,30	0,00	0,00	0,00	0,00	0,00	0,00	0,00	0,00	0,00	0,00	0,00	0,00	0,00	3 459,62
70	г. Ангарск, 75-й кв-л., д. 22	40729	914 218,35	902 871,77	318 070,30	554 116,33	0,00	30 685,14	0,00	0,00	0,00	0,00	0,00	0,00	0,00	0,00	0,00	0,00	0,00	0,00	11 346,58
71	г. Ангарск, 75-й кв-л., д. 6	40716	234 104,92	230 645,30	0,00	0,00	230 645,30	0,00	0,00	0,00	0,00	0,00	0,00	0,00	0,00	0,00	0,00	0,00	0,00	0,00	3 459,62
72	г. Ангарск, 7-й мкр., д. 1	46905	18 982 953,92	18 708 153,92	0,00	0,00	0,00	0,00	0,00	0,00	18 320 000,00	0,00	0,00	0,00	0,00	0,00	0,00	388 153,92	0,00	0,00	274 800,00
73	г. Ангарск, 7-й мкр., д. 14Б	39894	16 599 255,82	16 358 805,82	0,00	0,00	0,00	0,00	0,00	0,00	16 030 000,00	0,00	0,00	0,00	0,00	0,00	0,00	328 805,82	0,00	0,00	240 450,00
74	г. Ангарск, 7-й мкр., д. 15	39895	4 746 675,40	4 677 975,40	0,00	0,00	0,00	0,00	0,00	0,00	4 580 000,00	0,00	0,00	0,00	0,00	0,00	0,00	97 975,40	0,00	0,00	68 700,00
75	г. Ангарск, 80-й кв-л., д. 17	40784	265 715,24	261 788,42	0,00	0,00	261 788,42	0,00	0,00	0,00	0,00	0,00	0,00	0,00	0,00	0,00	0,00	0,00	0,00	0,00	3 926,82
76	г. Ангарск, 80-й кв-л., д. 6	40774	454 510,00	447 793,11	0,00	0,00	447 793,11	0,00	0,00	0,00	0,00	0,00	0,00	0,00	0,00	0,00	0,00	0,00	0,00	0,00	6 716,89
77	г. Ангарск, 82-й кв-л., д. 11	40806	438 857,09	432 371,53	0,00	0,00	432 371,53	0,00	0,00	0,00	0,00	0,00	0,00	0,00	0,00	0,00	0,00	0,00	0,00	0,00	6 485,56
78	г. Ангарск, 82-й кв-л., д. 12	40807	698 904,56	688 576,27	0,00	0,00	688 576,27	0,00	0,00	0,00	0,00	0,00	0,00	0,00	0,00	0,00	0,00	0,00	0,00	0,00	10 328,29
79	г. Ангарск, 82-й кв-л., д. 20	40814	577 555,65	569 020,34	0,00	0,00	569 020,34	0,00	0,00	0,00	0,00	0,00	0,00	0,00	0,00	0,00	0,00	0,00	0,00	0,00	8 535,31
80	г. Ангарск, 82-й кв-л., д. 21	40815	7 930 900,29	7 813 694,87	0,00	0,00	0,00	0,00	0,00	0,00	0,00	7 813 694,87	0,00	0,00	0,00	0,00	0,00	0,00	0,00	0,00	117 205,42
81	г. Ангарск, 84-й кв-л., д. 1	40816	2 225 402,10	2 194 058,41	0,00	0,00	0,00	0,00	0,00	0,00	0,00	2 089 579,44	0,00	0,00	0,00	0,00	0,00	104 478,97	0,00	0,00	31 343,69
82	г. Ангарск, 84-й кв-л., д. 12	40826	508 465,91	497 299,62	0,00	0,00	497 299,62	0,00	0,00	0,00	0,00	0,00	0,00	0,00	0,00	0,00	0,00	0,00	0,00	0,00	11 166,29
83	г. Ангарск, 84-й кв-л., д. 17	40831	7 306 047,78	7 200 297,78	0,00	0,00	0,00	0,00	0,00	0,00	7 050 000,00	0,00	0,00	0,00	0,00	0,00	0,00	150 297,78	0,00	0,00	105 750,00
84	г. Ангарск, 85-й кв-л., д. 14	40858	7 959 855,38	7 842 222,05	0,00	0,00	0,00	0,00	0,00	0,00	0,00	7 842 222,05	0,00	0,00	0,00	0,00	0,00	0,00	0,00	0,00	117 633,33
85	г. Ангарск, 85-й кв-л., д. 24	40869	14 232 924,96	14 026 824,96	0,00	0,00	0,00	0,00	0,00	0,00	13 740 000,00	0,00	0,00	0,00	0,00	0,00	0,00	286 824,96	0,00	0,00	206 100,00
86	г. Ангарск, 86-й кв-л., д. 1	40875	664 652,70	654 830,58	0,00	0,00	654 830,58	0,00	0,00	0,00	0,00	0,00	0,00	0,00	0,00	0,00	0,00	0,00	0,00	0,00	9 822,12
87	г. Ангарск, 86-й кв-л., д. 10	40883	1 513 711,27	1 491 341,15	862 552,01	0,00	628 789,14	0,00	0,00	0,00	0,00	0,00	0,00	0,00	0,00	0,00	0,00	0,00	0,00	0,00	22 370,12
88	г. Ангарск, 86-й кв-л., д. 14	40886	1 492 418,21	1 471 353,60	842 564,46	0,00	628 789,14	0,00	0,00	0,00	0,00	0,00	0,00	0,00	0,00	0,00	0,00	0,00	0,00	0,00	21 064,61
89	г. Ангарск, 86-й кв-л., д. 15	40887	5 848 779,91	5 762 344,74	0,00	0,00	0,00	0,00	0,00	0,00	0,00	5 762 344,74	0,00	0,00	0,00	0,00	0,00	0,00	0,00	0,00	86 435,17
90	г. Ангарск, 88-й кв-л., д. 1	40891	611 037,03	580 154,95	0,00	0,00	580 154,95	0,00	0,00	0,00	0,00	0,00	0,00	0,00	0,00	0,00	0,00	0,00	0,00	0,00	30 882,08
91	г. Ангарск, 88-й кв-л., д. 12	40898	459 538,90	436 637,55	0,00	0,00	436 637,55	0,00	0,00	0,00	0,00	0,00	0,00	0,00	0,00	0,00	0,00	0,00	0,00	0,00	22 901,35
92	г. Ангарск, 88-й кв-л., д. 13	40899	620 391,26	583 270,97	0,00	0,00	583 270,97	0,00	0,00	0,00	0,00	0,00	0,00	0,00	0,00	0,00	0,00	0,00	0,00	0,00	37 120,29
93	г. Ангарск, 88-й кв-л., д. 7	40894	611 926,89	581 316,75	0,00	0,00	581 316,75	0,00	0,00	0,00	0,00	0,00	0,00	0,00	0,00	0,00	0,00	0,00	0,00	0,00	30 610,14
94	г. Ангарск, 8-й мкр., д. 10	39919	2 427 643,86	2 392 393,86	0,00	0,00	0,00	0,00	0,00	0,00	2 350 000,00	0,00	0,00	0,00	0,00	0,00	0,00	42 393,86	0,00	0,00	35 250,00
95	г. Ангарск, 8-й мкр., д. 29	39930	2 374 583,78	2 340 233,78	0,00	0,00	0,00	0,00	0,00	0,00	2 290 000,00	0,00	0,00	0,00	0,00	0,00	0,00	50 233,78	0,00	0,00	34 350,00
96	г. Ангарск, 8-й мкр., д. 30	39931	2 377 061,78	2 342 711,78	0,00	0,00	0,00	0,00	0,00	0,00	2 290 000,00	0,00	0,00	0,00	0,00	0,00	0,00	52 711,78	0,00	0,00	34 350,00
97	г. Ангарск, 92/93 кв-л., д. 3	39397	15 587 986,29	15 374 744,34	0,00	6 488 912,64	0,00	0,00	0,00	0,00	0,00	6 896 386,56	830 830,56	0,00	0,00	0,00	0,00	710 806,49	447 808,09	0,00	213 241,95
98	г. Ангарск, 92/93 кв-л., д. 4	39398	15 174 733,45	14 961 004,81	0,00	6 503 722,64	0,00	0,00	0,00	0,00	0,00	6 912 126,56	832 726,81	0,00	0,00	0,00	0,00	712 428,80	0,00	0,00	213 728,64
99	г. Ангарск, 92-й кв-л., д. 1	39374	11 539 572,66	11 381 712,57	0,00	4 803 653,12	0,00	0,00	0,00	0,00	0,00	5 105 300,48	615 052,48	0,00	0,00	0,00	0,00	526 200,30	331 506,19	0,00	157 860,09
100	г. Ангарск, 92-й кв-л., д. 12	39382	580 211,88	571 637,32	0,00	0,00	571 637,32	0,00	0,00	0,00	0,00	0,00	0,00	0,00	0,00	0,00	0,00	0,00	0,00	0,00	8 574,56
101	г. Ангарск, 92-й кв-л., д. 14	39384	15 758 472,76	15 542 898,58	0,00	6 559 882,16	0,00	0,00	0,00	0,00	0,00	6 971 812,64	839 917,39	0,00	0,00	0,00	0,00	718 580,61	452 705,78	0,00	215 574,18
102	г. Ангарск, 92-й кв-л., д. 15	39385	5 746 297,12	5 665 363,36	0,00	4 783 156,08	0,00	0,00	0,00	0,00	0,00	0,00	612 428,07	0,00	0,00	0,00	0,00	269 779,21	0,00	0,00	80 933,76
103	г. Ангарск, 92-й кв-л., д. 19	39388	11 533 532,95	11 371 088,82	0,00	5 249 967,28	0,00	0,00	0,00	0,00	0,00	5 579 641,12	0,00	0,00	0,00	0,00	0,00	541 480,42	0,00	0,00	162 444,13
104	г. Ангарск, 92-й кв-л., д. 2	39375	19 640 099,94	19 371 425,52	0,00	8 175 712,40	0,00	0,00	0,00	0,00	0,00	8 689 109,60	1 046 805,85	0,00	0,00	0,00	0,00	895 581,39	564 216,28	0,00	268 674,42
105	г. Ангарск, 92-й кв-л., д. 24	39389	9 974 425,13	9 833 940,27	0,00	8 302 604,48	0,00	0,00	0,00	0,00	0,00	0,00	1 063 052,92	0,00	0,00	0,00	0,00	468 282,87	0,00	0,00	140 484,86
106	г. Ангарск, 92-й кв-л., д. 25	39390	10 313 114,42	10 172 032,14	0,00	8 337 911,52	0,00	0,00	0,00	0,00	0,00	0,00	1 067 573,58	0,00	0,00	0,00	0,00	470 274,26	296 272,78	0,00	141 082,28
107	г. Ангарск, 92-й кв-л., д. 26	39391	5 686 800,15	5 606 704,37	0,00	4 733 631,44	0,00	0,00	0,00	0,00	0,00	0,00	606 087,01	0,00	0,00	0,00	0,00	266 985,92	0,00	0,00	80 095,78
108	г. Ангарск, 92-й кв-л., д. 27	39393	5 716 690,97	5 636 174,20	0,00	4 758 512,24	0,00	0,00	0,00	0,00	0,00	0,00	609 272,71	0,00	0,00	0,00	0,00	268 389,25	0,00	0,00	80 516,77
109	г. Ангарск, 92-й кв-л., д. 28	39394	5 741 172,98	5 660 311,39	0,00	4 778 890,80	0,00	0,00	0,00	0,00	0,00	0,00	611 881,95	0,00	0,00	0,00	0,00	269 538,64	0,00	0,00	80 861,59
110	г. Ангарск, 92-й кв-л., д. 3	39376	3 489 667,72	3 440 517,47	3 276 683,30	0,00	0,00	0,00	0,00	0,00	0,00	0,00	0,00	0,00	0,00	0,00	0,00	163 834,17	0,00	0,00	49 150,25
111	г. Ангарск, 93-й кв-л., д. 101	39442	2 767 194,72	2 726 300,22	0,00	0,00	0,00	0,00	0,00	0,00	0,00	2 726 300,22	0,00	0,00	0,00	0,00	0,00	0,00	0,00	0,00	40 894,50
112	г. Ангарск, 94-й кв-л., д. 1	39443	22 571 089,25	22 262 319,22	0,00	10 542 824,32	0,00	2 801 216,32	2 943 590,72	2 947 150,08	0,00	0,00	1 349 887,28	0,00	0,00	0,00	0,00	1 029 233,44	648 417,06	0,00	308 770,03
113	г. Ангарск, 94-й кв-л., д. 10	39450	15 174 150,97	14 966 570,25	0,00	6 316 642,72	0,00	0,00	0,00	0,00	0,00	6 713 298,88	808 773,38	0,00	0,00	0,00	0,00	691 935,75	435 919,52	0,00	207 580,72
114	г. Ангарск, 94-й кв-л., д. 101	39471	2 435 613,58	2 400 363,58	0,00	0,00	0,00	0,00	0,00	0,00	2 350 000,00	0,00	0,00	0,00	0,00	0,00	0,00	50 363,58	0,00	0,00	35 250,00
115	г. Ангарск, 94-й кв-л., д. 102	39472	2 435 015,32	2 399 765,32	0,00	0,00	0,00	0,00	0,00	0,00	2 350 000,00	0,00	0,00	0,00	0,00	0,00	0,00	49 765,32	0,00	0,00	35 250,00
116	г. Ангарск, 94-й кв-л., д. 103	39473	2 435 599,42	2 400 349,42	0,00	0,00	0,00	0,00	0,00	0,00	2 350 000,00	0,00	0,00	0,00	0,00	0,00	0,00	50 349,42	0,00	0,00	35 250,00
117	г. Ангарск, 94-й кв-л., д. 13	39453	19 648 353,87	19 379 566,54	0,00	8 179 148,32	0,00	0,00	0,00	0,00	0,00	8 692 761,28	1 047 245,78	0,00	0,00	0,00	0,00	895 957,77	564 453,39	0,00	268 787,33
118	г. Ангарск, 94-й кв-л., д. 14	39454	10 176 532,40	10 037 318,55	0,00	8 227 488,16	0,00	0,00	0,00	0,00	0,00	0,00	1 053 435,14	0,00	0,00	0,00	0,00	464 046,17	292 349,08	0,00	139 213,85
119	г. Ангарск, 94-й кв-л., д. 18	39458	12 897 621,28	12 721 183,23	0,00	10 427 424,80	0,00	0,00	0,00	0,00	0,00	0,00	1 335 111,70	0,00	0,00	0,00	0,00	588 126,83	370 519,90	0,00	176 438,05
120	г. Ангарск, 94-й кв-л., д. 19	39459	4 864 234,75	4 797 692,55	0,00	0,00	0,00	2 161 763,08	0,00	2 274 383,52	0,00	0,00	0,00	0,00	0,00	0,00	0,00	221 807,33	139 738,62	0,00	66 542,20
121	г. Ангарск, 94-й кв-л., д. 20	39460	10 133 447,51	9 994 823,06	0,00	8 192 655,04	0,00	0,00	0,00	0,00	0,00	0,00	1 048 975,16	0,00	0,00	0,00	0,00	462 081,51	291 111,35	0,00	138 624,45
122	г. Ангарск, 94-й кв-л., д. 21	39461	9 892 438,88	9 753 108,75	0,00	8 234 360,00	0,00	0,00	0,00	0,00	0,00	0,00	1 054 315,00	0,00	0,00	0,00	0,00	464 433,75	0,00	0,00	139 330,13
123	г. Ангарск, 94-й кв-л., д. 23	39463	10 049 475,96	9 912 000,23	0,00	8 124 766,00	0,00	0,00	0,00	0,00	0,00	0,00	1 040 282,75	0,00	0,00	0,00	0,00	458 252,44	288 699,04	0,00	137 475,73
124	г. Ангарск, 94-й кв-л., д. 25	39465	6 291 537,83	6 205 470,28	0,00	0,00	0,00	2 796 085,08	0,00	2 941 751,52	0,00	0,00	0,00	0,00	0,00	0,00	0,00	286 891,83	180 741,85	0,00	86 067,55
125	г. Ангарск, 94-й кв-л., д. 26	39466	9 628 403,27	9 492 791,96	0,00	8 014 579,60	0,00	0,00	0,00	0,00	0,00	0,00	1 026 174,65	0,00	0,00	0,00	0,00	452 037,71	0,00	0,00	135 611,31
126	г. Ангарск, 94-й кв-л., д. 27	39468	12 980 713,55	12 803 138,81	0,00	10 494 602,96	0,00	0,00	0,00	0,00	0,00	0,00	1 343 713,09	0,00	0,00	0,00	0,00	591 915,80	372 906,96	0,00	177 574,74
127	г. Ангарск, 94-й кв-л., д. 3	39445	8 029 029,36	7 919 193,12	0,00	6 491 282,24	0,00	0,00	0,00	0,00	0,00	0,00	831 133,96	0,00	0,00	0,00	0,00	366 120,81	230 656,11	0,00	109 836,24

128	г. Ангарск, 94-й кв-л., д. 3А/Б	45289	14 399 730,33	14 202 743,59	0,00	11 641 844,80	0,00	0,00	0,00	0,00	0,00	0,00	1 490 604,20	0,00	0,00	0,00	0,00	656 622,45	413 672,14	0,00	196 986,74
129	г. Ангарск, 94-й кв-л., д. 4	39447	18 805 015,35	18 547 764,80	0,00	8 313 978,56	0,00	0,00	0,00	0,00	0,00	8 836 058,24	0,00	0,00	0,00	0,00	0,00	857 501,84	540 226,16	0,00	257 250,55
130	г. Ангарск, 94-й кв-л., д. 5	39448	10 180 049,53	10 040 787,57	0,00	8 230 331,68	0,00	0,00	0,00	0,00	0,00	0,00	1 053 799,22	0,00	0,00	0,00	0,00	464 206,55	292 450,12	0,00	139 261,96
131	г. Ангарск, 94-й кв-л., д. 9	39449	7 782 536,93	7 676 072,68	0,00	6 291 998,88	0,00	0,00	0,00	0,00	0,00	0,00	805 618,02	0,00	0,00	0,00	0,00	354 880,85	223 574,93	0,00	106 464,25
132	г. Ангарск, 95-й кв-л., д. 11	39492	7 983 151,73	7 865 174,12	0,00	0,00	0,00	0,00	0,00	0,00	0,00	7 865 174,12	0,00	0,00	0,00	0,00	0,00	0,00	0,00	0,00	117 977,61
133	г. Ангарск, 95-й кв-л., д. 3	39483	13 403 394,34	13 214 614,14	0,00	6 407 872,32	0,00	1 702 564,32	2 683 648,08	1 791 262,08	0,00	0,00	0,00	0,00	0,00	0,00	0,00	629 267,34	0,00	0,00	188 780,20
134	г. Ангарск, 95-й кв-л., д. 5	39485	12 141 296,50	11 970 292,32	0,00	6 248 635,20	0,00	1 660 255,20	1 744 639,20	1 746 748,80	0,00	0,00	0,00	0,00	0,00	0,00	0,00	570 013,92	0,00	0,00	171 004,18
135	г. Ангарск, 95-й кв-л., д. 8	39488	7 049 869,57	6 950 575,63	0,00	3 852 021,76	0,00	0,00	0,00	0,00	0,00	2 274 367,04	493 207,04	0,00	0,00	0,00	0,00	330 979,79	0,00	0,00	99 293,94
136	г. Ангарск, А кв-л., д. 1	39518	11 854 405,17	11 687 441,72	0,00	7 907 829,12	0,00	0,00	0,00	2 210 561,28	0,00	0,00	1 012 506,48	0,00	0,00	0,00	0,00	556 544,84	0,00	0,00	166 963,45
137	г. Ангарск, А кв-л., д. 10	39527	11 911 724,75	11 743 953,98	0,00	0,00	0,00	0,00	0,00	0,00	0,00	11 184 718,08	0,00	0,00	0,00	0,00	0,00	559 235,90	0,00	0,00	167 770,77
138	г. Ангарск, А кв-л., д. 11	39528	17 849 754,56	17 598 349,57	0,00	4 575 697,60	0,00	0,00	0,00	1 279 094,40	0,00	0,00	585 865,40	10 319 675,52	0,00	0,00	0,00	838 016,65	0,00	0,00	251 404,99
139	г. Ангарск, А кв-л., д. 14	39531	8 924 796,78	8 799 095,42	0,00	4 593 232,64	0,00	1 220 416,64	1 282 445,44	1 283 996,16	0,00	0,00	0,00	0,00	0,00	0,00	0,00	419 004,54	0,00	0,00	125 701,36
140	г. Ангарск, А кв-л., д. 15	39532	9 557 293,69	9 422 683,92	0,00	4 596 194,64	0,00	1 221 203,64	1 283 272,44	1 284 824,16	0,00	0,00	588 489,81	0,00	0,00	0,00	0,00	448 699,23	0,00	0,00	134 609,77
141	г. Ангарск, А кв-л., д. 16	39533	20 475 470,79	20 187 083,88	0,00	5 485 410,74	0,00	0,00	0,00	1 533 396,38	0,00	0,00	702 343,69	11 504 643,36	0,00	0,00	0,00	961 289,71	0,00	0,00	288 386,91
142	г. Ангарск, А кв-л., д. 17	39535	20 629 409,10	20 338 854,04	0,00	5 593 914,72	0,00	0,00	0,00	1 563 727,68	0,00	0,00	716 236,38	11 496 458,40	0,00	0,00	0,00	968 516,86	0,00	0,00	290 555,06
143	г. Ангарск, А кв-л., д. 18	39536	9 894 569,36	9 755 209,23	0,00	4 758 393,76	0,00	1 264 299,76	1 328 558,96	1 330 165,44	0,00	0,00	609 257,54	0,00	0,00	0,00	0,00	464 533,77	0,00	0,00	139 360,13
144	г. Ангарск, А кв-л., д. 6	39524	11 094 825,37	10 938 560,22	0,00	0,00	0,00	0,00	0,00	0,00	0,00	10 417 676,40	0,00	0,00	0,00	0,00	0,00	520 883,82	0,00	0,00	156 265,15
145	г. Ангарск, Б кв-л., д. 1	39537	1 177 997,16	1 149 996,54	0,00	0,00	1 149 996,54	0,00	0,00	0,00	0,00	0,00	0,00	0,00	0,00	0,00	0,00	0,00	0,00	0,00	28 000,62
146	г. Ангарск, Б кв-л., д. 11	39544	14 998 050,38	14 786 810,23	0,00	7 212 706,96	0,00	1 916 407,96	2 013 811,16	2 016 246,24	0,00	0,00	923 504,09	0,00	0,00	0,00	0,00	704 133,82	0,00	0,00	211 240,15
147	г. Ангарск, Б кв-л., д. 15	39549	9 547 029,60	9 412 564,39	0,00	0,00	0,00	0,00	0,00	1 558 362,24	0,00	7 405 984,80	0,00	0,00	0,00	0,00	0,00	448 217,35	0,00	0,00	134 465,21
148	г. Ангарск, Б кв-л., д. 17	39550	13 691 031,50	13 498 200,07	0,00	0,00	0,00	0,00	0,00	1 546 737,12	0,00	0,00	0,00	11 308 691,52	0,00	0,00	0,00	642 771,43	0,00	0,00	192 831,43
149	г. Ангарск, Б кв-л., д. 18	39551	10 757 041,36	10 605 533,74	0,00	5 536 214,96	0,00	1 470 965,96	1 545 729,16	1 547 598,24	0,00	0,00	0,00	0,00	0,00	0,00	0,00	505 025,42	0,00	0,00	151 507,62
150	г. Ангарск, Б кв-л., д. 5	39538	15 868 805,06	15 645 300,76	0,00	0,00	0,00	0,00	0,00	0,00	0,00	0,00	902 250,92	13 998 035,52	0,00	0,00	0,00	745 014,32	0,00	0,00	223 504,30
151	г. Ангарск, Б кв-л., д. 6	39539	14 258 666,29	14 057 840,00	0,00	0,00	0,00	0,00	0,00	1 417 171,68	0,00	0,00	649 109,13	11 322 138,24	0,00	0,00	0,00	669 420,95	0,00	0,00	200 826,29
152	г. Ангарск, Б кв-л., д. 7	39540	13 978 636,20	13 781 754,00	0,00	0,00	0,00	0,00	0,00	1 236 833,28	0,00	0,00	566 508,48	11 322 138,24	0,00	0,00	0,00	656 274,00	0,00	0,00	196 882,20
153	г. Ангарск, Б кв-л., д. 8	39541	13 946 558,37	13 750 127,97	0,00	6 707 034,32	0,00	1 782 051,32	1 872 625,72	1 874 890,08	0,00	0,00	858 758,53	0,00	0,00	0,00	0,00	654 768,00	0,00	0,00	196 430,40
154	г. Ангарск, Б кв-л., д. 9	39542	20 471 877,58	20 183 541,28	0,00	5 574 460,30	0,00	0,00	0,00	1 558 289,38	0,00	0,00	713 745,47	11 375 925,12	0,00	0,00	0,00	961 121,01	0,00	0,00	288 336,30
ИТОГО:			1 210 484 800,55	1 193 282 063,64	7 411 927,67	377 787 709,03	17 130 980,28	23 954 738,68	16 698 320,88	34 943 189,76	236 290 000,00	245 991 587,36	47 425 546,24	130 105 688,16	0,00	0,00	0,00	45 179 137,92	10 363 237,66	0,00	17 202 736,91
2. Муниципальное образование города Братска																					
155	г. Братск, Вокзальная ул., д. 12Б	30875	7 106 992,98	7 003 942,98	0,00	0,00	0,00	0,00	0,00	0,00	6 870 000,00	0,00	0,00	0,00	0,00	0,00	0,00	133 942,98	0,00	0,00	103 050,00
156	г. Братск, Гиндина ул., д. 18/2	31003	18 976 430,88	18 701 630,88	0,00	0,00	0,00	0,00	0,00	0,00	18 320 000,00	0,00	0,00	0,00	0,00	0,00	0,00	381 630,88	0,00	0,00	274 800,00
157	г. Братск, Депутатская ул., д. 43	31049	6 691 091,94	6 596 851,21	0,00	0,00	0,00	0,00	0,00	0,00	0,00	6 282 715,44	0,00	0,00	0,00	0,00	0,00	314 135,77	0,00	0,00	94 240,73
158	г. Братск, Дубынинский пер., д. 17	30617	1 224 198,14	1 206 556,43	0,00	744 926,18	0,00	186 169,04	245 018,39	0,00	0,00	0,00	0,00	0,00	0,00	0,00	0,00	30 442,82	0,00	0,00	17 641,71
159	г. Братск, Кирова ул., д. 20	31193	6 872 200,48	6 775 408,92	0,00	0,00	0,00	0,00	0,00	0,00	0,00	6 452 770,40	0,00	0,00	0,00	0,00	0,00	322 638,52	0,00	0,00	96 791,56
160	г. Братск, Кирова ул., д. 28	31204	6 771 621,88	6 676 246,92	0,00	0,00	0,00	0,00	0,00	0,00	0,00	6 358 330,40	0,00	0,00	0,00	0,00	0,00	317 916,52	0,00	0,00	95 374,96
161	г. Братск, Кирова ул., д. 3	31171	3 146 858,23	3 100 352,93	0,00	0,00	0,00	471 687,80	1 551 395,23	1 077 269,90	0,00	0,00	0,00	0,00	0,00	0,00	0,00	0,00	0,00	0,00	46 505,30
162	г. Братск, Комсомольская ул., д. 60	31254	1 968 859,62	1 941 129,20	0,00	0,00	0,00	0,00	0,00	0,00	0,00	1 848 694,48	0,00	0,00	0,00	0,00	0,00	92 434,72	0,00	0,00	27 730,42
163	г. Братск, Космонавтов б-р., д. 26	30575	2 301 278,60	2 268 866,23	0,00	0,00	0,00	0,00	0,00	0,00	0,00	2 160 824,98	0,00	0,00	0,00	0,00	0,00	108 041,25	0,00	0,00	32 412,37
164	г. Братск, Космонавтов б-р., д. 58	30590	6 742 990,50	6 648 018,80	0,00	0,00	0,00	0,00	0,00	0,00	0,00	6 331 446,48	0,00	0,00	0,00	0,00	0,00	316 572,32	0,00	0,00	94 971,70
165	г. Братск, Макаренко ул., д. 18	31351	127 503,30	126 051,68	0,00	96 774,70	0,00	0,00	0,00	0,00	0,00	0,00	0,00	0,00	0,00	0,00	0,00	29 276,98	0,00	0,00	1 451,62
166	г. Братск, Мечтателей ул., д. 15	31413	4 744 794,48	4 676 094,48	0,00	0,00	0,00	0,00	0,00	0,00	4 580 000,00	0,00	0,00	0,00	0,00	0,00	0,00	96 094,48	0,00	0,00	68 700,00
167	г. Братск, Мечтателей ул., д. 7	31410	9 731 211,28	9 590 211,28	0,00	0,00	0,00	0,00	0,00	0,00	9 400 000,00	0,00	0,00	0,00	0,00	0,00	0,00	190 211,28	0,00	0,00	141 000,00
168	г. Братск, Наймушина ул., д. 52	31582	7 110 663,96	7 007 613,96	0,00	0,00	0,00	0,00	0,00	0,00	6 870 000,00	0,00	0,00	0,00	0,00	0,00	0,00	137 613,96	0,00	0,00	103 050,00
169	г. Братск, Обручева ул., д. 26	31634	2 614 269,14	2 577 448,45	0,00	0,00	0,00	0,00	0,00	0,00	0,00	2 454 712,81	0,00	0,00	0,00	0,00	0,00	122 735,64	0,00	0,00	36 820,69
170	г. Братск, Обручева ул., д. 29	31636	2 373 854,54	2 339 504,54	0,00	0,00	0,00	0,00	0,00	0,00	2 290 000,00	0,00	0,00	0,00	0,00	0,00	0,00	49 504,54	0,00	0,00	34 350,00
171	г. Братск, Обручева ул., д. 40	31651	2 472 617,59	2 437 791,99	0,00	0,00	0,00	0,00	0,00	0,00	0,00	2 321 706,66	0,00	0,00	0,00	0,00	0,00	116 085,33	0,00	0,00	34 825,60
172	г. Братск, Олимпийская ул., д. 11	31659	5 803 902,16	5 719 902,16	0,00	0,00	0,00	0,00	0,00	0,00	5 600 000,00	0,00	0,00	0,00	0,00	0,00	0,00	119 902,16	0,00	0,00	84 000,00
173	г. Братск, Олимпийская ул., д. 19	31661	16 606 698,08	16 366 248,08	0,00	0,00	0,00	0,00	0,00	0,00	16 030 000,00	0,00	0,00	0,00	0,00	0,00	0,00	336 248,08	0,00	0,00	240 450,00
174	г. Братск, Пирогова ул., д. 1/2	31697	5 804 034,32	5 720 034,32	0,00	0,00	0,00	0,00	0,00	0,00	5 600 000,00	0,00	0,00	0,00	0,00	0,00	0,00	120 034,32	0,00	0,00	84 000,00
175	г. Братск, Пирогова ул., д. 10	31704	5 807 071,64	5 723 071,64	0,00	0,00	0,00	0,00	0,00	0,00	5 600 000,00	0,00	0,00	0,00	0,00	0,00	0,00	123 071,64	0,00	0,00	84 000,00
176	г. Братск, Пирогова ул., д. 6	31700	5 807 324,16	5 723 324,16	0,00	0,00	0,00	0,00	0,00	0,00	5 600 000,00	0,00	0,00	0,00	0,00	0,00	0,00	123 324,16	0,00	0,00	84 000,00
177	г. Братск, Приморская ул., д. 22	31801	4 747 690,20	4 678 990,20	0,00	0,00	0,00	0,00	0,00	0,00	4 580 000,00	0,00	0,00	0,00	0,00	0,00	0,00	98 990,20	0,00	0,00	68 700,00
178	г. Братск, Приморская ул., д. 43	31814	9 936 897,47	9 796 941,17	0,00	0,00	0,00	0,00	0,00	0,00	0,00	9 330 420,16	0,00	0,00	0,00	0,00	0,00	466 521,01	0,00	0,00	139 956,30
179	г. Братск, Приморская ул., д. 45	31815	9 882 853,24	9 743 658,12	0,00	0,00	0,00	0,00	0,00	0,00	0,00	9 279 674,40	0,00	0,00	0,00	0,00	0,00	463 983,72	0,00	0,00	139 195,12
180	г. Братск, Приморская ул., д. 51А	31819	5 713 027,17	5 632 562,00	0,00	2 397 205,84	0,00	0,00	669 307,64	670 116,96	0,00	1 627 714,32	0,00	0,00	0,00	0,00	0,00	268 217,24	0,00	0,00	80 465,17
181	г. Братск, Советская ул., д. 11	31922	9 732 334,64	9 591 334,64	0,00	0,00	0,00	0,00	0,00	0,00	9 400 000,00	0,00	0,00	0,00	0,00	0,00	0,00	191 334,64	0,00	0,00	141 000,00
182	г. Братск, Советская ул., д. 13	31925	4 742 618,56	4 673 918,56	0,00	0,00	0,00	0,00	0,00	0,00	4 580 000,00	0,00	0,00	0,00	0,00	0,00	0,00	93 918,56	0,00	0,00	68 700,00
183	г. Братск, Советская ул., д. 18	31928	5 796 203,84	5 712 203,84	0,00	0,00	0,00	0,00	0,00	0,00	5 600 000,00	0,00	0,00	0,00	0,00	0,00	0,00	112 203,84	0,00	0,00	84 000,00
184	г. Братск, Солнечная ул., д. 10	31944	9 493 624,56	9 356 224,56	0,00	0,00	0,00	0,00	0,00	0,00	9 160 000,00	0,00	0,00	0,00	0,00	0,00	0,00	196 224,56	0,00	0,00	137 400,00
185	г. Братск, Солнечная ул., д. 6	31941	9 492 774,96	9 355 374,96	0,00	0,00	0,00	0,00	0,00	0,00	9 160 000,00	0,00	0,00	0,00	0,00	0,00	0,00	195 374,96	0,00	0,00	137 400,00
186	г. Братск, Солнечная ул., д. 8	31942	9 492 515,36	9 355 115,36	0,00	0,00	0,00	0,00	0,00	0,00	9 160 000,00	0,00	0,00	0,00	0,00	0,00	0,00	195 115,36	0,00	0,00	137 400,00
187	г. Братск, Сосновая ул., д. 14	31954	7 118 724,54	7 015 674,54	0,00	0,00	0,00	0,00	0,00	0,00	6 870 000,00	0,00	0,00	0,00	0,00	0,00	0,00	145 674,54	0,00	0,00	103 050,00
188	г. Братск, Сосновая ул., д. 18	31956	4 749 828,36	4 681 128,36	0,00	0,00	0,00	0,00	0,00	0,00	4 580 000,00	0,00	0,00	0,00	0,00	0,00	0,00	101 128,36	0,00	0,00	68 700,00
189	г. Братск, Сосновая ул., д. 22	31959	4 749 910,96	4 681 210,96	0,00	0,00	0,00	0,00	0,00	0,00	4 580 000,00	0,00	0,00	0,00	0,00	0,00	0,00	101 210,96	0,00	0,00	68 700,00
190	г. Братск, Сосновая ул., д. 30	31961	4 743 026,84	4 674 326,84	0,00	0,00	0,00	0,00	0,00	0,00	4 580 000,00	0,00	0,00	0,00	0,00	0,00	0,00	94 326,84	0,00	0,00	68 700,00
191	г. Братск, Холоднова ул., д. 2/29	32024	14 230 857,60	14 024 757,60	0,00	0,00	0,00	0,00	0,00	0,00	13 740 000,00	0,00	0,00	0,00	0,00	0,00	0,00	284 757,60	0,00	0,00	206 100,00
192	г. Братск, Холоднова ул., д. 3	32025	1 149 511,55	1 133 027,23	0,00	1 098 954,73	0,00	0,00	0,00	0,00	0,00	0,00	0,00	0,00	0,00	0,00	0,00	34 072,50	0,00	0,00	16 484,32
193	г. Братск, Энгельса ул., д. 5	32064	2 375 136,02	2 340 786,02	0,00	0,00	0,00	0,00	0,00	0,00	2 290 000,00	0,00	0,00	0,00	0,00	0,00	0,00	50 786,02	0,00	0,00	34 350,00
194	г. Братск, Юбилейная ул., д. 13	32074	4 745 106,00	4 676 406,00	0,00	0,00	0,00	0,00	0,00	0,00	4 580 000,00	0,00	0,00	0,00	0,00	0,00	0,00	96 406,00	0,00	0,00	68 700,00
195	г. Братск, Юбилейная ул., д. 53	32088	11 853 466,60	11 681 716,60	0,00	0,00	0,00	0,00	0,00	0,00	11 450 000,00	0,00	0,00	0,00	0,00	0,00	0,00	231 716,60	0,00	0,00	171 750,00
196	г. Братск, Южная ул., д. 18	32109	4 762 003,60	4 693 303,60	0,00	0,00	0,00	0,00	0,00	0,00	4 580 000,00	0,00	0,00	0,00	0,00	0,00	0,00	113 303,60	0,00	0,00	68 700,00

ИТОГО:			270 314 579,97	266 424 962,40	0,00	4 337 861,45	0,00	657 856,84	2 465 721,26	1 747 386,86	195 650 000,00	54 449 010,53	0,00	0,00	0,00	0,00	0,00	7 117 125,46	0,00	0,00	3 889 617,57
3. Зиминское городское муниципальное образование																					
197	г. Зима, Ангарская ул., д. 5	32177	2 412 226,60	2 380 022,56	0,00	0,00	0,00	0,00	0,00	0,00	0,00	2 146 936,00	0,00	0,00	0,00	0,00	0,00	150 244,68	0,00	82 841,88	32 204,04
198	г. Зима, Донская ул., д. 14	32201	2 571 692,17	2 537 174,35	0,00	0,00	0,00	0,00	0,00	0,00	0,00	2 301 188,00	0,00	0,00	0,00	0,00	0,00	152 424,14	0,00	83 562,21	34 517,82
199	г. Зима, Кольцевая ул., д. 7	32224	2 204 682,91	2 173 631,04	0,00	0,00	0,00	0,00	0,00	0,00	0,00	2 070 124,80	0,00	0,00	0,00	0,00	0,00	103 506,24	0,00	0,00	31 051,87
200	г. Зима, Куйбышева ул., д. 7А	32241	3 501 476,33	3 452 159,76	0,00	0,00	0,00	0,00	0,00	0,00	0,00	3 287 771,20	0,00	0,00	0,00	0,00	0,00	164 388,56	0,00	0,00	49 316,57
201	г. Зима, Куйбышева ул., д. 81	32250	2 285 816,32	2 253 621,72	0,00	0,00	0,00	0,00	0,00	0,00	0,00	2 146 306,40	0,00	0,00	0,00	0,00	0,00	107 315,32	0,00	0,00	32 194,60
202	г. Зима, Куйбышева ул., д. 83	32251	2 340 128,76	2 307 169,20	0,00	0,00	0,00	0,00	0,00	0,00	0,00	2 197 304,00	0,00	0,00	0,00	0,00	0,00	109 865,20	0,00	0,00	32 959,56
Итого:			15 316 023,09	15 103 778,63	0,00	0,00	0,00	0,00	0,00	0,00	0,00	14 149 630,40	0,00	0,00	0,00	0,00	0,00	787 744,14	0,00	166 404,09	212 244,46
4. Город Иркутск																					
203	г. Иркутск, 2-я Железнодорожная ул., д. 59	33359	10 076 198,83	9 934 280,54	0,00	0,00	0,00	1 576 864,68	0,00	0,00	0,00	7 884 354,88	0,00	0,00	0,00	0,00	0,00	473 060,98	0,00	0,00	141 918,29
204	г. Иркутск, 2-я Железнодорожная ул., д. 8	33347	12 824 307,92	12 643 683,86	0,00	0,00	0,00	0,00	0,00	0,00	0,00	12 041 603,68	0,00	0,00	0,00	0,00	0,00	602 080,18	0,00	0,00	180 624,06
205	г. Иркутск, 4-я Советская ул., д. 98	33431	401 741,86	395 804,78	0,00	0,00	395 804,78	0,00	0,00	0,00	0,00	0,00	0,00	0,00	0,00	0,00	0,00	0,00	0,00	0,00	5 937,08
206	г. Иркутск, 5-й Армии ул., д. 12	33435	6 176 643,55	6 089 648,57	2 272 016,50	0,00	0,00	0,00	0,00	0,00	0,00	3 527 648,80	0,00	0,00	0,00	0,00	0,00	289 983,27	0,00	0,00	86 994,98
207	г. Иркутск, 5-й Армии ул., д. 16	33436	10 240 267,06	10 096 037,95	0,00	6 223 872,88	0,00	1 653 675,88	1 737 725,48	0,00	0,00	0,00	0,00	0,00	0,00	0,00	0,00	480 763,71	0,00	0,00	144 229,11
208	г. Иркутск, 5-й Армии ул., д. 20	33438	7 807 986,88	7 698 015,23	0,00	0,00	0,00	472 074,08	0,00	496 667,52	0,00	0,00	227 489,32	6 135 212,16	0,00	0,00	0,00	366 572,15	0,00	0,00	109 971,65
209	г. Иркутск, 5-й Армии ул., д. 31	33442	4 017 701,58	3 958 326,68	0,00	0,00	0,00	0,00	0,00	0,00	0,00	3 958 326,68	0,00	0,00	0,00	0,00	0,00	0,00	0,00	0,00	59 374,90
210	г. Иркутск, 5-й Армии ул., д. 37	33444	6 558 924,51	6 466 545,29	0,00	3 375 613,68	0,00	896 896,68	942 482,28	943 621,92	0,00	0,00	0,00	0,00	0,00	0,00	0,00	307 930,73	0,00	0,00	92 379,22
211	г. Иркутск, 5-й Армии ул., д. 38	33445	4 158 912,05	4 100 335,82	0,00	2 000 060,88	0,00	531 413,88	558 423,48	559 098,72	0,00	0,00	256 084,77	0,00	0,00	0,00	0,00	195 254,09	0,00	0,00	58 576,23
212	г. Иркутск, 5-й Армии ул., д. 40	33446	4 771 582,89	4 704 377,50	0,00	0,00	0,00	0,00	0,00	0,00	0,00	4 480 359,52	0,00	0,00	0,00	0,00	0,00	224 017,98	0,00	0,00	67 205,39
213	г. Иркутск, 5-й Армии ул., д. 46	33447	516 993,60	509 712,00	0,00	0,00	0,00	0,00	0,00	0,00	0,00	0,00	485 440,00	0,00	0,00	0,00	0,00	24 272,00	0,00	0,00	7 281,60
214	г. Иркутск, 5-й Армии ул., д. 61	33454	5 808 749,41	5 726 936,04	0,00	0,00	0,00	0,00	0,00	0,00	0,00	5 454 224,80	0,00	0,00	0,00	0,00	0,00	272 711,24	0,00	0,00	81 813,37
215	г. Иркутск, 5-й Армии ул., д. 71	33457	60 326 871,73	59 470 772,80	0,00	18 660 955,44	0,00	4 958 194,44	0,00	5 216 499,36	0,00	9 123 048,81	19 114 564,08	0,00	0,00	0,00	0,00	2 397 510,67	0,00	0,00	856 098,93
216	г. Иркутск, Авиастроителей ул., д. 10	33470	6 482 034,24	6 390 737,98	0,00	3 336 041,36	0,00	886 382,36	931 433,56	932 559,84	0,00	0,00	0,00	0,00	0,00	0,00	0,00	304 320,86	0,00	0,00	91 296,26
217	г. Иркутск, Авиастроителей ул., д. 14	33472	6 340 733,32	6 251 427,22	0,00	3 049 319,76	0,00	810 200,76	851 379,96	852 409,44	0,00	0,00	390 430,29	0,00	0,00	0,00	0,00	297 687,01	0,00	0,00	89 306,10
218	г. Иркутск, Авиастроителей ул., д. 20	33475	5 259 590,26	5 185 511,52	0,00	0,00	0,00	987 716,48	0,00	0,00	0,00	3 950 865,92	0,00	0,00	0,00	0,00	0,00	246 929,12	0,00	0,00	74 078,74
219	г. Иркутск, Авиастроителей ул., д. 26	33477	11 746 684,11	11 585 770,63	0,00	0,00	0,00	840 169,72	0,00	883 939,68	0,00	0,00	0,00	9 003 456,00	0,00	0,00	0,00	536 378,27	321 826,96	0,00	160 913,48
220	г. Иркутск, Авиастроителей ул., д. 2А	33466	11 466 765,03	11 305 261,30	0,00	0,00	0,00	1 794 485,92	0,00	0,00	0,00	8 972 429,60	0,00	0,00	0,00	0,00	0,00	538 345,78	0,00	0,00	161 503,73
221	г. Иркутск, Авиастроителей ул., д. 32	33481	4 560 870,73	4 496 633,11	0,00	0,00	0,00	713 746,04	0,00	0,00	0,00	3 568 761,68	0,00	0,00	0,00	0,00	0,00	214 125,39	0,00	0,00	64 237,62
222	г. Иркутск, Авиастроителей ул., д. 51	33482	3 883 205,64	3 828 512,60	0,00	0,00	0,00	0,00	0,00	0,00	0,00	3 646 202,48	0,00	0,00	0,00	0,00	0,00	182 310,12	0,00	0,00	54 693,04
223	г. Иркутск, Авиастроителей ул., д. 55	33483	10 989 225,34	10 834 447,52	0,00	0,00	0,00	0,00	0,00	0,00	0,00	0,00	482 927,85	9 835 593,60	0,00	0,00	0,00	515 926,07	0,00	0,00	154 777,82
224	г. Иркутск, Авиастроителей ул., д. 57	33484	4 298 863,47	4 238 316,10	0,00	0,00	0,00	0,00	0,00	0,00	0,00	4 036 491,52	0,00	0,00	0,00	0,00	0,00	201 824,58	0,00	0,00	60 547,37
225	г. Иркутск, Авиастроителей ул., д. 6	33468	8 774 311,60	8 650 729,75	0,00	0,00	0,00	0,00	0,00	0,00	0,00	0,00	404 614,24	7 834 176,00	0,00	0,00	0,00	411 939,51	0,00	0,00	123 581,85
226	г. Иркутск, Академика Курчатова ул., д. 1	33488	7 126 424,04	7 023 374,04	0,00	0,00	0,00	0,00	0,00	0,00	6 870 000,00	0,00	0,00	0,00	0,00	0,00	0,00	153 374,04	0,00	0,00	103 050,00
227	г. Иркутск, Академика Курчатова ул., д. 2а	33493	2 376 831,68	2 342 481,68	0,00	0,00	0,00	0,00	0,00	0,00	2 290 000,00	0,00	0,00	0,00	0,00	0,00	0,00	52 481,68	0,00	0,00	34 350,00
228	г. Иркутск, Академика Курчатова ул., д. 2б	33494	4 753 467,48	4 684 767,48	0,00	0,00	0,00	0,00	0,00	0,00	4 580 000,00	0,00	0,00	0,00	0,00	0,00	0,00	104 767,48	0,00	0,00	68 700,00
229	г. Иркутск, Академика Курчатова ул., д. 2в	33495	2 378 441,20	2 344 091,20	0,00	0,00	0,00	0,00	0,00	0,00	2 290 000,00	0,00	0,00	0,00	0,00	0,00	0,00	54 091,20	0,00	0,00	34 350,00
230	г. Иркутск, Академическая ул., д. 10	33532	329 507,92	324 637,86	0,00	0,00	324 637,86	0,00	0,00	0,00	0,00	0,00	0,00	0,00	0,00	0,00	0,00	0,00	0,00	0,00	4 870,06
231	г. Иркутск, Академическая ул., д. 11	33533	333 046,74	328 124,55	0,00	0,00	328 124,55	0,00	0,00	0,00	0,00	0,00	0,00	0,00	0,00	0,00	0,00	0,00	0,00	0,00	4 922,19
232	г. Иркутск, Академическая ул., д. 16	33536	333 046,74	328 124,55	0,00	0,00	328 124,55	0,00	0,00	0,00	0,00	0,00	0,00	0,00	0,00	0,00	0,00	0,00	0,00	0,00	4 922,19
233	г. Иркутск, Академическая ул., д. 2	33527	330 860,20	325 969,93	0,00	0,00	325 969,93	0,00	0,00	0,00	0,00	0,00	0,00	0,00	0,00	0,00	0,00	0,00	0,00	0,00	4 890,27
234	г. Иркутск, Академическая ул., д. 20	33538	336 591,88	328 124,55	0,00	0,00	328 124,55	0,00	0,00	0,00	0,00	0,00	0,00	0,00	0,00	0,00	0,00	0,00	0,00	0,00	8 467,33
235	г. Иркутск, Александра Невского ул., д. 46Б	33577	422 296,82	422 296,82	0,00	0,00	0,00	0,00	0,00	0,00	0,00	0,00	0,00	0,00	0,00	0,00	0,00	0,00	422 296,82	0,00	0,00
236	г. Иркутск, Александра Невского ул., д. 89	33592	2 373 455,70	2 339 105,70	0,00	0,00	0,00	0,00	0,00	0,00	2 290 000,00	0,00	0,00	0,00	0,00	0,00	0,00	49 105,70	0,00	0,00	34 350,00
237	г. Иркутск, Алмазная ул., д. 10	33610	4 747 175,72	4 678 475,72	0,00	0,00	0,00	0,00	0,00	0,00	4 580 000,00	0,00	0,00	0,00	0,00	0,00	0,00	98 475,72	0,00	0,00	68 700,00
238	г. Иркутск, Алмазная ул., д. 16	33613	9 499 463,20	9 362 063,20	0,00	0,00	0,00	0,00	0,00	0,00	9 160 000,00	0,00	0,00	0,00	0,00	0,00	0,00	202 063,20	0,00	0,00	137 400,00
239	г. Иркутск, Алмазная ул., д. 18	33614	4 750 696,84	4 681 996,84	0,00	0,00	0,00	0,00	0,00	0,00	4 580 000,00	0,00	0,00	0,00	0,00	0,00	0,00	101 996,84	0,00	0,00	68 700,00
240	г. Иркутск, Алмазная ул., д. 2	33604	11 874 063,50	11 702 313,50	0,00	0,00	0,00	0,00	0,00	0,00	11 450 000,00	0,00	0,00	0,00	0,00	0,00	0,00	252 313,50	0,00	0,00	171 750,00
241	г. Иркутск, Алмазная ул., д. 6	33608	9 500 751,76	9 363 351,76	0,00	0,00	0,00	0,00	0,00	0,00	9 160 000,00	0,00	0,00	0,00	0,00	0,00	0,00	203 351,76	0,00	0,00	137 400,00
242	г. Иркутск, Алмазная ул., д. 8	33609	4 749 700,92	4 681 000,92	0,00	0,00	0,00	0,00	0,00	0,00	4 580 000,00	0,00	0,00	0,00	0,00	0,00	0,00	101 000,92	0,00	0,00	68 700,00
243	г. Иркутск, Алтайская ул., д. 18	33619	921 750,63	908 170,00	0,00	142 501,52	0,00	0,00	0,00	765 668,48	0,00	0,00	0,00	0,00	0,00	0,00	0,00	0,00	0,00	0,00	13 580,63
244	г. Иркутск, Алтайская ул., д. 20	33620	836 178,11	823 862,10	0,00	142 501,52	0,00	0,00	0,00	681 360,58	0,00	0,00	0,00	0,00	0,00	0,00	0,00	0,00	0,00	0,00	12 316,01
245	г. Иркутск, Алтайская ул., д. 22	33621	2 566 454,90	2 528 527,00	0,00	1 158 354,38	0,00	313 648,64	258 832,20	797 691,78	0,00	0,00	0,00	0,00	0,00	0,00	0,00	0,00	0,00	0,00	37 927,90
246	г. Иркутск, Алтайская ул., д. 24	33622	647 858,37	639 806,62	0,00	443 185,99	0,00	0,00	0,00	0,00	0,00	0,00	196 620,63	0,00	0,00	0,00	0,00	0,00	0,00	0,00	8 051,75
247	г. Иркутск, Аэрофлотская ул., д. 5	33636	4 763 469,55	4 696 378,43	0,00	0,00	0,00	0,00	0,00	0,00	0,00	4 472 741,36	0,00	0,00	0,00	0,00	0,00	223 637,07	0,00	0,00	67 091,12
248	г. Иркутск, Аэрофлотская ул., д. 7	33638	786 161,05	766 531,63	0,00	0,00	766 531,63	0,00	0,00	0,00	0,00	0,00	0,00	0,00	0,00	0,00	0,00	0,00	0,00	0,00	19 629,42
249	г. Иркутск, Бабушкина ул., д. 18 (ОКН)	33658	97 137,60	97 137,60	0,00	0,00	0,00	0,00	0,00	0,00	0,00	0,00	0,00	0,00	0,00	0,00	0,00	0,00	97 137,60	0,00	0,00
250	г. Иркутск, Байкальская ул., д. 135	33737	148 992,93	143 096,96	0,00	0,00	143 096,96	0,00	0,00	0,00	0,00	0,00	0,00	0,00	0,00	0,00	0,00	0,00	0,00	0,00	5 895,97
251	г. Иркутск, Байкальская ул., д. 143	33742	10 879 688,89	10 726 453,84	0,00	0,00	0,00	1 171 685,60	0,00	1 232 726,40	0,00	7 811 258,32	0,00	0,00	0,00	0,00	0,00	510 783,52	0,00	0,00	153 235,05
252	г. Иркутск, Байкальская ул., д. 151	33745	115 110,60	113 409,45	0,00	0,00	113 409,45	0,00	0,00	0,00	0,00	0,00	0,00	0,00	0,00	0,00	0,00	0,00	0,00	0,00	1 701,15
253	г. Иркутск, Байкальская ул., д. 153	33746	115 110,60	113 409,45	0,00	0,00	113 409,45	0,00	0,00	0,00	0,00	0,00	0,00	0,00	0,00	0,00	0,00	0,00	0,00	0,00	1 701,15
254	г. Иркутск, Байкальская ул., д. 160	33752	2 176 602,95	2 145 946,57	0,00	0,00	0,00	658 656,04	692 132,84	692 969,76	0,00	0,00	0,00	0,00	0,00	0,00	0,00	102 187,93	0,00	0,00	30 656,38
255	г. Иркутск, Байкальская ул., д. 164	33758	5 566 169,44	5 487 772,69	0,00	0,00	0,00	805 195,44	0,00	0,00	0,00	0,00	388 018,26	4 033 236,48	0,00	0,00	0,00	261 322,51	0,00	0,00	78 396,75
256	г. Иркутск, Байкальская ул., д. 166	33761	1 146 666,33	1 130 516,10	0,00	0,00	0,00	726 558,40	0,00	0,00	0,00	0,00	350 123,60	0,00	0,00	0,00	0,00	53 834,10	0,00	0,00	16 150,23
257	г. Иркутск, Байкальская ул., д. 174	33765	815 504,13	804 018,16	645 069,40	0,00	0,00	0,00	0,00	0,00	0,00	0,00	120 662,18	0,00	0,00	0,00	0,00	38 286,58	0,00	0,00	11 485,97
258	г. Иркутск, Байкальская ул., д. 19	33717	526 952,53	519 530,66	494 791,10	0,00	0,00	0,00	0,00	0,00	0,00	0,00	0,00	0,00	0,00	0,00	0,00	24 739,56	0,00	0,00	7 421,87
259	г. Иркутск, Байкальская ул., д. 190	33774	9 367 399,31	9 235 464,11	0,00	4 821 022,29	0,00	1 280 940,09	1 346 045,05	1 347 672,67	0,00	0,00	0,00	0,00	0,00	0,00	0,00	439 784,01	0,00	0,00	131 935,20
260	г. Иркутск, Байкальская ул., д. 196	33776	9 541 454,57	9 410 928,52	0,00	4 769 530,88	0,00	1 267 258,88	1 331 668,48	1 333 278,72	0,00	0,00	0,00	0,00	0,00	0,00	0,00	435 086,85	274 104,71	0,00	130 526,05
261	г. Иркутск, Байкальская ул., д. 198	33777	8 064 220,85	7 953 903,19	0,00	4 760 502,70	0,00	1 264 860,10	1 329 147,78	0,00	0,00	0,00	0,00	0,00	0,00	0,00	0,00	367 725,53	231 667,08	0,00	110 317,66
262	г. Иркутск, Байкальская ул., д. 238Б	33837	2 375 505,36	2 341 155,36	0,00	0,00	0,00	0,00	0,00	0,00	2 290 000,00	0,00	0,00	0,00	0,00	0,00	0,00	51 155,36	0,00	0,00	34 350,00
263	г. Иркутск, Байкальская ул., д. 242	33841	9 486 587,04	9 349 187,04	0,00	0,00	0,00	0,00	0,00	0,00	9 160 000,00	0,00	0,00	0,00	0,00	0,00	0,00	189 187,04	0,00	0,00	137 400,00

264	г. Иркутск, Байкальская ул., д. 247	33851	38 339 652,55	37 974 513,00	0,00	5 109 812,02	0,00	1 357 671,19	1 426 676,08	0,00	0,00	10 861 355,52	0,00	17 758 440,00	0,00	0,00	0,00	1 460 558,19	0,00	0,00	365 139,55
265	г. Иркутск, Байкальская ул., д. 249А	33853	978 618,71	965 031,38	905 822,52	0,00	0,00	0,00	0,00	0,00	0,00	0,00	0,00	0,00	0,00	0,00	0,00	59 208,86	0,00	0,00	13 587,33
266	г. Иркутск, Байкальская ул., д. 251	33854	20 232 654,27	19 947 687,31	3 515 068,64	0,00	0,00	0,00	0,00	0,00	0,00	0,00	0,00	15 482 728,80	0,00	0,00	0,00	949 889,87	0,00	0,00	284 966,96
267	г. Иркутск, Байкальская ул., д. 251Б	33856	1 202 732,43	1 166 745,91	1 166 745,91	0,00	0,00	0,00	0,00	0,00	0,00	0,00	0,00	0,00	0,00	0,00	0,00	0,00	0,00	0,00	35 986,52
268	г. Иркутск, Баумана ул., д. 162	34029	2 657 454,24	2 620 025,31	0,00	0,00	0,00	325 471,72	0,00	0,00	0,00	2 169 790,48	0,00	0,00	0,00	0,00	0,00	124 763,11	0,00	0,00	37 428,93
269	г. Иркутск, Баумана ул., д. 192	34055	18 185 728,70	17 929 591,68	0,00	11 052 999,20	0,00	2 936 769,20	3 086 033,20	0,00	0,00	0,00	0,00	0,00	0,00	0,00	0,00	853 790,08	0,00	0,00	256 137,02
270	г. Иркутск, Безбокова ул., д. 14	34169	249 898,76	246 205,68	0,00	0,00	0,00	0,00	0,00	246 205,68	0,00	0,00	0,00	0,00	0,00	0,00	0,00	0,00	0,00	0,00	3 693,08
271	г. Иркутск, Богдана Хмельницкого ул., д. 1	34207	29 391 639,20	28 984 347,62	0,00	11 148 523,70	0,00	2 962 149,95	3 112 703,95	3 116 467,80	0,00	6 812 926,78	0,00	0,00	0,00	0,00	0,00	1 016 992,27	814 583,17	0,00	407 291,58
272	г. Иркутск, Бограда ул., д. 1	34220	8 150 554,48	8 035 757,94	0,00	0,00	0,00	0,00	0,00	0,00	0,00	7 653 102,80	0,00	0,00	0,00	0,00	0,00	382 655,14	0,00	0,00	114 796,54
273	г. Иркутск, Варламова ул., д. 91	34262	406 972,74	400 958,40	400 958,40	0,00	0,00	0,00	0,00	0,00	0,00	0,00	0,00	0,00	0,00	0,00	0,00	0,00	0,00	0,00	6 014,34
274	г. Иркутск, Волконского пер., д. 12	33130	2 233 906,11	2 200 892,72	0,00	0,00	0,00	0,00	0,00	0,00	0,00	2 200 892,72	0,00	0,00	0,00	0,00	0,00	0,00	0,00	0,00	33 013,39
275	г. Иркутск, Володарского ул., д. 23	34324	3 124 413,92	3 078 240,32	0,00	0,00	0,00	0,00	0,00	0,00	0,00	3 078 240,32	0,00	0,00	0,00	0,00	0,00	0,00	0,00	0,00	46 173,60
276	г. Иркутск, Генерала Доватора ул., д. 19	34360	373 998,70	368 471,63	0,00	0,00	0,00	144 034,78	0,00	224 436,85	0,00	0,00	0,00	0,00	0,00	0,00	0,00	0,00	0,00	0,00	5 527,07
277	г. Иркутск, Генерала Доватора ул., д. 3	34349	1 268 464,83	1 247 528,19	0,00	785 124,25	0,00	127 062,39	0,00	218 369,86	0,00	0,00	116 971,69	0,00	0,00	0,00	0,00	0,00	0,00	0,00	20 936,64
278	г. Иркутск, Генерала Доватора ул., д. 9	34353	1 231 283,12	1 210 633,73	0,00	753 087,85	0,00	160 927,27	0,00	218 322,70	0,00	0,00	78 295,91	0,00	0,00	0,00	0,00	0,00	0,00	0,00	20 649,39
279	г. Иркутск, Гоголя ул., д. 42а	34408	3 744 206,02	3 691 470,72	0,00	0,00	0,00	0,00	0,00	0,00	0,00	3 515 686,40	0,00	0,00	0,00	0,00	0,00	175 784,32	0,00	0,00	52 735,30
280	г. Иркутск, Гоголя ул., д. 42в	34410	3 806 564,75	3 752 951,16	0,00	0,00	0,00	0,00	0,00	0,00	0,00	3 574 239,20	0,00	0,00	0,00	0,00	0,00	178 711,96	0,00	0,00	53 613,59
281	г. Иркутск, Гоголя ул., д. 42г	34411	3 813 471,14	3 759 760,28	0,00	0,00	0,00	0,00	0,00	0,00	0,00	3 580 724,08	0,00	0,00	0,00	0,00	0,00	179 036,20	0,00	0,00	53 710,86
282	г. Иркутск, Гражданская ул., д. 7	34449	12 912 040,91	12 730 181,18	0,00	6 645 306,24	0,00	1 765 650,24	1 855 391,04	1 857 634,56	0,00	0,00	0,00	0,00	0,00	0,00	0,00	606 199,10	0,00	0,00	181 859,73
283	г. Иркутск, Гражданская ул., д. 8А	34450	7 879 193,42	7 768 218,86	0,00	0,00	0,00	0,00	0,00	0,00	0,00	7 398 303,68	0,00	0,00	0,00	0,00	0,00	369 915,18	0,00	0,00	110 974,56
284	г. Иркутск, Грибоедова ул., д. 63	34460	6 127 825,12	6 041 517,72	0,00	4 496 789,92	0,00	0,00	0,00	1 257 036,48	0,00	0,00	0,00	0,00	0,00	0,00	0,00	287 691,32	0,00	0,00	86 307,40
285	г. Иркутск, Грязнова ул., д. 13 (ОКН)	34468	88 550,74	88 550,74	0,00	0,00	0,00	0,00	0,00	0,00	0,00	0,00	0,00	0,00	0,00	0,00	0,00	0,00	88 550,74	0,00	0,00
286	г. Иркутск, Дальневосточная ул., д. 59	34486	12 757 201,39	12 577 522,50	0,00	6 565 616,59	0,00	1 744 476,79	1 833 141,43	1 835 358,05	0,00	0,00	0,00	0,00	0,00	0,00	0,00	598 929,64	0,00	0,00	179 678,89
287	г. Иркутск, Дальневосточная ул., д. 61	34488	7 478 689,43	7 373 355,78	0,00	0,00	0,00	0,00	0,00	0,00	0,00	7 022 243,60	0,00	0,00	0,00	0,00	0,00	351 112,18	0,00	0,00	105 333,65
288	г. Иркутск, Дальневосточная ул., д. 65	34491	13 272 768,82	13 085 828,41	0,00	0,00	0,00	0,00	0,00	0,00	0,00	0,00	846 871,32	11 615 822,40	0,00	0,00	0,00	623 134,69	0,00	0,00	186 940,41
289	г. Иркутск, Декабрьских Событий ул., д. 65	34515	12 597 743,55	12 420 310,54	3 227 212,30	4 714 674,64	0,00	1 252 683,64	1 316 352,44	1 317 944,16	0,00	0,00	0,00	0,00	0,00	0,00	0,00	591 443,36	0,00	0,00	177 433,01
290	г. Иркутск, Декабрьских Событий ул., д. 87А	34522	2 611 892,13	2 575 104,92	0,00	0,00	0,00	0,00	0,00	0,00	0,00	2 452 480,88	0,00	0,00	0,00	0,00	0,00	122 624,04	0,00	0,00	36 787,21
291	г. Иркутск, Демьяна Бедного ул., д. 27	34545	10 877 699,30	10 724 492,27	0,00	0,00	0,00	0,00	0,00	0,00	0,00	0,00	464 930,16	9 748 872,00	0,00	0,00	0,00	510 690,11	0,00	0,00	153 207,03
292	г. Иркутск, Демьяна Бедного ул., д. 36	34548	951 910,98	938 503,78	0,00	893 813,12	0,00	0,00	0,00	0,00	0,00	0,00	0,00	0,00	0,00	0,00	0,00	44 690,66	0,00	0,00	13 407,20
293	г. Иркутск, Демьяна Бедного ул., д. 40	34550	1 949 425,31	1 920 616,07	0,00	1 277 998,06	0,00	128 562,11	211 344,09	302 711,81	0,00	0,00	0,00	0,00	0,00	0,00	0,00	0,00	0,00	0,00	28 809,24
294	г. Иркутск, Деповский пер., д. 1	33142	1 915 150,96	1 886 848,24	0,00	0,00	0,00	0,00	0,00	0,00	0,00	1 886 848,24	0,00	0,00	0,00	0,00	0,00	0,00	0,00	0,00	28 302,72
295	г. Иркутск, Депутатская ул., д. 1	34551	16 760 698,38	16 524 632,21	0,00	8 626 054,88	0,00	2 291 932,88	2 408 422,48	2 411 334,72	0,00	0,00	0,00	0,00	0,00	0,00	0,00	786 887,25	0,00	0,00	236 066,17
296	г. Иркутск, Депутатская ул., д. 39	34564	16 464 132,69	16 304 891,46	7 262 991,60	0,00	457 419,92	0,00	0,00	926 904,60	0,00	7 048 057,20	0,00	0,00	0,00	0,00	0,00	609 518,14	0,00	0,00	159 241,23
297	г. Иркутск, Депутатская ул., д. 68	34608	1 596 567,93	1 574 081,06	0,00	0,00	0,00	0,00	0,00	0,00	0,00	1 499 124,82	0,00	0,00	0,00	0,00	0,00	74 956,24	0,00	0,00	22 486,87
298	г. Иркутск, Дзержинского ул., д. 14 (ОКН)	34654	88 369,02	88 369,02	0,00	0,00	0,00	0,00	0,00	0,00	0,00	0,00	0,00	0,00	0,00	0,00	0,00	0,00	88 369,02	0,00	0,00
299	г. Иркутск, Донская ул., д. 17	34691	9 468 628,47	9 335 267,51	0,00	5 753 625,76	0,00	1 528 731,76	0,00	1 608 373,44	0,00	0,00	0,00	0,00	0,00	0,00	0,00	444 536,55	0,00	0,00	133 360,96
300	г. Иркутск, Донская ул., д. 19	34692	11 705 441,33	11 540 575,96	0,00	7 112 828,32	0,00	1 889 870,32	0,00	1 988 326,08	0,00	0,00	0,00	0,00	0,00	0,00	0,00	549 551,24	0,00	0,00	164 865,37
301	г. Иркутск, Донская ул., д. 26	34695	7 627 100,76	7 519 676,81	0,00	3 925 360,88	0,00	1 042 963,88	1 095 973,48	1 097 298,72	0,00	0,00	0,00	0,00	0,00	0,00	0,00	358 079,85	0,00	0,00	107 423,95
302	г. Иркутск, Доржи Банзарова ул., д. 39	34718	2 028 325,66	1 998 350,40	0,00	0,00	0,00	0,00	0,00	0,00	0,00	1 998 350,40	0,00	0,00	0,00	0,00	0,00	0,00	0,00	0,00	29 975,26
303	г. Иркутск, Дорожная ул., д. 1б	34719	1 671 531,41	1 646 828,98	0,00	0,00	0,00	0,00	0,00	0,00	0,00	1 646 828,98	0,00	0,00	0,00	0,00	0,00	0,00	0,00	0,00	24 702,43
304	г. Иркутск, Дорожная ул., д. 1в	34720	1 524 551,29	1 502 020,98	0,00	0,00	0,00	0,00	0,00	0,00	0,00	1 502 020,98	0,00	0,00	0,00	0,00	0,00	0,00	0,00	0,00	22 530,31
305	г. Иркутск, Дорожная ул., д. 38	34722	116 831,80	116 831,80	0,00	0,00	0,00	0,00	0,00	0,00	0,00	0,00	0,00	0,00	0,00	0,00	0,00	0,00	116 831,80	0,00	0,00
306	г. Иркутск, Дорожная ул., д. 40	34723	114 189,78	114 189,78	0,00	0,00	0,00	0,00	0,00	0,00	0,00	0,00	0,00	0,00	0,00	0,00	0,00	0,00	114 189,78	0,00	0,00
307	г. Иркутск, Достоевского ул., д. 22	34726	1 298 922,33	1 280 627,65	0,00	0,00	0,00	0,00	0,00	0,00	0,00	1 219 645,38	0,00	0,00	0,00	0,00	0,00	60 982,27	0,00	0,00	18 294,68
308	г. Иркутск, Желябова ул., д. 1	34745	25 020 114,62	24 664 772,00	0,00	6 846 959,20	0,00	1 819 229,20	1 911 693,20	1 914 004,80	0,00	4 184 227,16	7 013 394,40	0,00	0,00	0,00	0,00	975 264,04	0,00	0,00	355 342,62
309	г. Иркутск, Желябова ул., д. 3 (ОКН)	34746	850 407,12	850 407,12	0,00	0,00	0,00	0,00	0,00	0,00	0,00	0,00	0,00	0,00	0,00	0,00	0,00	0,00	850 407,12	0,00	0,00
310	г. Иркутск, Жукова ул., д. 7	34765	22 874 607,10	22 552 429,54	0,00	0,00	0,00	0,00	0,00	0,00	0,00	0,00	0,00	21 478 504,32	0,00	0,00	0,00	1 073 925,22	0,00	0,00	322 177,56
311	г. Иркутск, Зеленый мкр., д. 15	32585	4 743 640,44	4 674 940,44	0,00	0,00	0,00	0,00	0,00	0,00	4 580 000,00	0,00	0,00	0,00	0,00	0,00	0,00	94 940,44	0,00	0,00	68 700,00
312	г. Иркутск, Зеленый мкр., д. 16	32586	4 743 645,16	4 674 945,16	0,00	0,00	0,00	0,00	0,00	0,00	4 580 000,00	0,00	0,00	0,00	0,00	0,00	0,00	94 945,16	0,00	0,00	68 700,00
313	г. Иркутск, Зеленый мкр., д. 17	32587	4 743 763,16	4 675 063,16	0,00	0,00	0,00	0,00	0,00	0,00	4 580 000,00	0,00	0,00	0,00	0,00	0,00	0,00	95 063,16	0,00	0,00	68 700,00
314	г. Иркутск, Зеленый мкр., д. 18	32588	4 743 538,96	4 674 838,96	0,00	0,00	0,00	0,00	0,00	0,00	4 580 000,00	0,00	0,00	0,00	0,00	0,00	0,00	94 838,96	0,00	0,00	68 700,00
315	г. Иркутск, Зеленый мкр., д. 19	32589	4 743 782,04	4 675 082,04	0,00	0,00	0,00	0,00	0,00	0,00	4 580 000,00	0,00	0,00	0,00	0,00	0,00	0,00	95 082,04	0,00	0,00	68 700,00
316	г. Иркутск, Зеленый мкр., д. 26	32596	4 743 843,40	4 675 143,40	0,00	0,00	0,00	0,00	0,00	0,00	4 580 000,00	0,00	0,00	0,00	0,00	0,00	0,00	95 143,40	0,00	0,00	68 700,00
317	г. Иркутск, Зеленый мкр., д. 27	32597	4 744 046,36	4 675 346,36	0,00	0,00	0,00	0,00	0,00	0,00	4 580 000,00	0,00	0,00	0,00	0,00	0,00	0,00	95 346,36	0,00	0,00	68 700,00
318	г. Иркутск, Зеленый мкр., д. 28	32598	4 744 114,80	4 675 414,80	0,00	0,00	0,00	0,00	0,00	0,00	4 580 000,00	0,00	0,00	0,00	0,00	0,00	0,00	95 414,80	0,00	0,00	68 700,00
319	г. Иркутск, Зеленый мкр., д. 29	32599	4 744 114,80	4 675 414,80	0,00	0,00	0,00	0,00	0,00	0,00	4 580 000,00	0,00	0,00	0,00	0,00	0,00	0,00	95 414,80	0,00	0,00	68 700,00
320	г. Иркутск, Зеленый мкр., д. 30	32600	8 376 249,46	8 256 388,48	0,00	0,00	0,00	0,00	0,00	0,00	4 580 000,00	3 410 732,08	0,00	0,00	0,00	0,00	0,00	265 656,40	0,00	0,00	119 860,98
321	г. Иркутск, Зеленый мкр., д. 31	32601	4 743 819,80	4 675 119,80	0,00	0,00	0,00	0,00	0,00	0,00	4 580 000,00	0,00	0,00	0,00	0,00	0,00	0,00	95 119,80	0,00	0,00	68 700,00
322	г. Иркутск, Кайская ул., д. 49	34874	52 848,66	52 848,66	0,00	0,00	0,00	0,00	0,00	0,00	0,00	0,00	0,00	0,00	0,00	0,00	0,00	0,00	52 848,66	0,00	0,00
323	г. Иркутск, Кайская ул., д. 51	34875	52 848,66	52 848,66	0,00	0,00	0,00	0,00	0,00	0,00	0,00	0,00	0,00	0,00	0,00	0,00	0,00	0,00	52 848,66	0,00	0,00
324	г. Иркутск, Кайская ул., д. 53	34876	66 436,36	66 436,36	0,00	0,00	0,00	0,00	0,00	0,00	0,00	0,00	0,00	0,00	0,00	0,00	0,00	0,00	66 436,36	0,00	0,00
325	г. Иркутск, Кайская ул., д. 55	34878	17 417 431,45	17 172 115,51	0,00	4 686 594,88	0,00	0,00	0,00	1 310 094,72	0,00	0,00	600 064,52	9 757 641,60	0,00	0,00	0,00	817 719,79	0,00	0,00	245 315,94
326	г. Иркутск, Карла Либкнехта ул., д. 22	34915	2 314 618,67	2 282 018,41	0,00	0,00	0,00	0,00	0,00	0,00	0,00	2 173 350,87	0,00	0,00	0,00	0,00	0,00	108 667,54	0,00	0,00	32 600,26
327	г. Иркутск, Карла Либкнехта ул., д. 245	34970	4 921 925,19	4 852 602,30	0,00	3 611 862,80	0,00	0,00	0,00	1 009 663,20	0,00	0,00	0,00	0,00	0,00	0,00	0,00	231 076,30	0,00	0,00	69 322,89
328	г. Иркутск, Карла Либкнехта ул., д. 249	34972	449 849,75	424 749,80	0,00	0,00	424 749,80	0,00	0,00	0,00	0,00	0,00	0,00	0,00	0,00	0,00	0,00	0,00	0,00	0,00	25 099,95
329	г. Иркутск, Карла Маркса ул., д. 20	34979	6 929 230,78	6 826 828,35	0,00	0,00	0,00	0,00	0,00	0,00	0,00	6 826 828,35	0,00	0,00	0,00	0,00	0,00	0,00	0,00	0,00	102 402,43
330	г. Иркутск, Киевская ул., д. 19	35013	14 197 171,34	14 002 689,54	2 682 139,20	0,00	0,00	0,00	0,00	0,00	0,00	0,00	501 702,24	9 781 611,84	0,00	0,00	0,00	648 272,66	388 963,60	0,00	194 481,80
331	г. Иркутск, Коммунистическая ул., д. 60	35046	526 693,86	499 206,69	0,00	0,00	192 014,06	0,00	0,00	307 192,63	0,00	0,00	0,00	0,00	0,00	0,00	0,00	0,00	0,00	0,00	27 487,17
332	г. Иркутск, Коммунистическая ул., д. 60А	35047	11 164 064,01	11 053 528,72	0,00	2 771 128,72	0,00	0,00	0,00	0,00	0,00	0,00	0,00	8 282 400,00	0,00	0,00	0,00	0,00	0,00	0,00	110 535,29
333	г. Иркутск, Коммунистическая ул., д. 78	35057	11 033 224,49	10 877 826,96	0,00	0,00	0,00	1 458 531,36	1 532 662,56	1 534 515,84	0,00	5 834 125,44	0,00	0,00	0,00	0,00	0,00	517 991,76	0,00	0,00	155 397,53
334	г. Иркутск, Красноказачья ул., д. 113	35130	6 738 766,20	6 643 854,00	0,00	0,00	0,00	0,00	0,00	0,00	0,00	6 327 480,00	0,00	0,00	0,00	0,00	0,00	316 374,00	0,00	0,00	94 912,20

335	г. Иркутск, Красноказачья ул., д. 8а	35095	9 919 732,06	9 780 017,52	0,00	0,00	0,00	0,00	0,00	0,00	0,00	9 314 302,40	0,00	0,00	0,00	0,00	0,00	465 715,12	0,00	0,00	139 714,54
336	г. Иркутск, Красных Мадьяр ул., д. 119	35186	2 470 618,02	2 435 820,58	0,00	1 271 527,36	0,00	337 843,36	355 014,56	355 443,84	0,00	0,00	0,00	0,00	0,00	0,00	0,00	115 991,46	0,00	0,00	34 797,44
337	г. Иркутск, Красных Мадьяр ул., д. 121	35188	7 802 751,30	7 692 853,39	0,00	4 015 761,12	0,00	1 066 983,12	1 121 213,52	1 122 569,28	0,00	0,00	0,00	0,00	0,00	0,00	0,00	366 326,35	0,00	0,00	109 897,91
338	г. Иркутск, Красных Мадьяр ул., д. 130	35190	404 230,02	390 936,01	0,00	0,00	390 936,01	0,00	0,00	0,00	0,00	0,00	0,00	0,00	0,00	0,00	0,00	0,00	0,00	0,00	13 294,01
339	г. Иркутск, Ленина ул., д. 15	35286	6 582 631,83	6 489 918,71	0,00	0,00	0,00	762 791,88	801 561,48	802 530,72	0,00	3 813 990,88	0,00	0,00	0,00	0,00	0,00	309 043,75	0,00	0,00	92 713,12
340	г. Иркутск, Ленина ул., д. 17	35287	4 682 212,09	4 616 265,44	0,00	0,00	0,00	0,00	0,00	0,00	0,00	4 396 443,28	0,00	0,00	0,00	0,00	0,00	219 822,16	0,00	0,00	65 946,65
341	г. Иркутск, Ленина ул., д. 24	35290	7 087 219,72	6 987 399,72	2 438 190,40	2 226 239,20	0,00	0,00	994 517,12	995 719,68	0,00	0,00	0,00	0,00	0,00	0,00	0,00	332 733,32	0,00	0,00	99 820,00
342	г. Иркутск, Ленина ул., д. 32	35293	203 207,80	203 207,80	0,00	0,00	0,00	0,00	0,00	0,00	0,00	0,00	0,00	0,00	0,00	0,00	0,00	0,00	203 207,80	0,00	0,00
343	г. Иркутск, Ленина ул., д. 4	35281	4 584 179,69	4 519 613,78	0,00	2 359 292,24	0,00	626 861,24	658 722,04	659 518,56	0,00	0,00	0,00	0,00	0,00	0,00	0,00	215 219,70	0,00	0,00	64 565,91
344	г. Иркутск, Ленина ул., д. 7	35283	4 103 631,42	4 045 833,79	0,00	2 494 122,48	0,00	662 685,48	696 367,08	0,00	0,00	0,00	0,00	0,00	0,00	0,00	0,00	192 658,75	0,00	0,00	57 797,63
345	г. Иркутск, Лермонтова ул., д. 108	35353	6 637 047,71	6 543 568,16	0,00	0,00	0,00	0,00	0,00	0,00	0,00	6 231 969,68	0,00	0,00	0,00	0,00	0,00	311 598,48	0,00	0,00	93 479,55
346	г. Иркутск, Лермонтова ул., д. 22	35314	3 965 143,93	3 909 296,83	0,00	2 040 699,52	0,00	542 211,52	569 769,92	570 458,88	0,00	0,00	0,00	0,00	0,00	0,00	0,00	186 156,99	0,00	0,00	55 847,10
347	г. Иркутск, Лермонтова ул., д. 313б	35416	1 418 211,91	1 398 237,09	0,00	0,00	0,00	0,00	0,00	0,00	0,00	1 331 654,37	0,00	0,00	0,00	0,00	0,00	66 582,72	0,00	0,00	19 974,82
348	г. Иркутск, Лермонтова ул., д. 313в	35417	1 417 286,58	1 397 324,80	0,00	0,00	0,00	0,00	0,00	0,00	0,00	1 330 785,52	0,00	0,00	0,00	0,00	0,00	66 539,28	0,00	0,00	19 961,78
349	г. Иркутск, Лермонтова ул., д. 84	35344	444 824,15	419 762,08	0,00	0,00	419 762,08	0,00	0,00	0,00	0,00	0,00	0,00	0,00	0,00	0,00	0,00	0,00	0,00	0,00	25 062,07
350	г. Иркутск, Лермонтова ул., д. 86	35345	4 430 017,96	4 367 623,34	0,00	0,00	0,00	0,00	0,00	0,00	0,00	4 159 641,28	0,00	0,00	0,00	0,00	0,00	207 982,06	0,00	0,00	62 394,62
351	г. Иркутск, Лермонтова ул., д. 90	35347	6 164 328,29	6 077 506,76	0,00	0,00	0,00	0,00	0,00	0,00	0,00	5 788 101,68	0,00	0,00	0,00	0,00	0,00	289 405,08	0,00	0,00	86 821,53
352	г. Иркутск, Лермонтова ул., д. 94	35349	439 106,84	414 765,20	0,00	0,00	414 765,20	0,00	0,00	0,00	0,00	0,00	0,00	0,00	0,00	0,00	0,00	0,00	0,00	0,00	24 341,64
353	г. Иркутск, Лермонтова ул., д. 98	35351	321 574,15	309 634,10	0,00	0,00	309 634,10	0,00	0,00	0,00	0,00	0,00	0,00	0,00	0,00	0,00	0,00	0,00	0,00	0,00	11 940,05
354	г. Иркутск, Литвинова ул., д. 2	35455	21 408 493,68	21 106 965,60	0,00	0,00	0,00	0,00	0,00	0,00	0,00	0,00	0,00	20 101 872,00	0,00	0,00	0,00	1 005 093,60	0,00	0,00	301 528,08
355	г. Иркутск, Лыткина ул., д. 68	35516	9 476 891,42	9 343 414,08	0,00	5 759 905,20	0,00	1 530 400,20	1 608 184,20	0,00	0,00	0,00	0,00	0,00	0,00	0,00	0,00	444 924,48	0,00	0,00	133 477,34
356	г. Иркутск, Лыткина ул., д. 70	35517	5 921 619,47	5 838 216,38	0,00	3 599 066,96	0,00	956 267,96	1 004 871,16	0,00	0,00	0,00	0,00	0,00	0,00	0,00	0,00	278 010,30	0,00	0,00	83 403,09
357	г. Иркутск, Лыткина ул., д. 72	35518	4 711 857,03	4 645 492,85	843 358,90	0,00	0,00	0,00	0,00	0,00	0,00	0,00	0,00	3 580 920,00	0,00	0,00	0,00	221 213,95	0,00	0,00	66 364,18
358	г. Иркутск, Лыткина ул., д. 73/3	35521	3 075 590,24	3 032 272,07	0,00	0,00	0,00	336 898,96	0,00	0,00	0,00	0,00	0,00	2 550 979,20	0,00	0,00	0,00	144 393,91	0,00	0,00	43 318,17
359	г. Иркутск, Лыткина ул., д. 74	35522	4 223 090,34	4 163 610,19	0,00	0,00	0,00	319 333,12	0,00	0,00	0,00	0,00	0,00	3 646 009,92	0,00	0,00	0,00	198 267,15	0,00	0,00	59 480,15
360	г. Иркутск, Лыткина ул., д. 76	35523	1 578 215,69	1 555 987,30	0,00	0,00	0,00	0,00	0,00	0,00	0,00	1 481 892,67	0,00	0,00	0,00	0,00	0,00	74 094,63	0,00	0,00	22 228,39
361	г. Иркутск, Лыткина ул., д. 78	35525	4 248 149,28	4 188 316,19	0,00	0,00	0,00	318 892,40	0,00	0,00	0,00	0,00	0,00	3 669 980,16	0,00	0,00	0,00	199 443,63	0,00	0,00	59 833,09
362	г. Иркутск, Лыткина ул., д. 80	35526	4 365 971,81	4 304 479,25	0,00	0,00	0,00	317 727,64	0,00	0,00	0,00	0,00	153 110,81	3 628 665,60	0,00	0,00	0,00	204 975,20	0,00	0,00	61 492,56
363	г. Иркутск, Лыткина ул., д. 84	35534	7 382 617,04	7 278 636,52	0,00	3 550 371,68	0,00	943 329,68	991 275,28	992 473,92	0,00	0,00	454 584,22	0,00	0,00	0,00	0,00	346 601,74	0,00	0,00	103 980,52
364	г. Иркутск, Мамина-Сибиряка ул., д. 25	35565	9 498 316,24	9 360 916,24	0,00	0,00	0,00	0,00	0,00	0,00	9 160 000,00	0,00	0,00	0,00	0,00	0,00	0,00	200 916,24	0,00	0,00	137 400,00
365	г. Иркутск, Мамина-Сибиряка ул., д. 27	35566	7 121 963,64	7 018 913,64	0,00	0,00	0,00	0,00	0,00	0,00	6 870 000,00	0,00	0,00	0,00	0,00	0,00	0,00	148 913,64	0,00	0,00	103 050,00
366	г. Иркутск, Мамина-Сибиряка ул., д. 29	35567	11 876 034,10	11 704 284,10	0,00	0,00	0,00	0,00	0,00	0,00	11 450 000,00	0,00	0,00	0,00	0,00	0,00	0,00	254 284,10	0,00	0,00	171 750,00
367	г. Иркутск, Марата ул., д. 15/1	35576	12 803 645,98	12 623 312,94	0,00	0,00	0,00	0,00	0,00	0,00	0,00	0,00	399 559,60	11 622 643,20	0,00	0,00	0,00	601 110,14	0,00	0,00	180 333,04
368	г. Иркутск, Марата ул., д. 70 (ОКН)	55668	258 396,40	258 396,40	0,00	0,00	0,00	0,00	0,00	0,00	0,00	0,00	0,00	0,00	0,00	0,00	0,00	0,00	258 396,40	0,00	0,00
369	г. Иркутск, Маяковского ул., д. 12	35635	15 240 194,04	15 031 709,85	0,00	0,00	0,00	0,00	0,00	0,00	0,00	6 242 890,09	0,00	7 656 055,68	0,00	0,00	0,00	694 947,29	437 816,79	0,00	208 484,19
370	г. Иркутск, Маяковского ул., д. 15	35636	3 935 841,77	3 880 407,38	0,00	0,00	0,00	0,00	0,00	0,00	0,00	3 695 626,08	0,00	0,00	0,00	0,00	0,00	184 781,30	0,00	0,00	55 434,39
371	г. Иркутск, Маяковского ул., д. 17	35637	3 270 307,67	3 221 978,00	0,00	0,00	0,00	0,00	0,00	0,00	0,00	3 221 978,00	0,00	0,00	0,00	0,00	0,00	0,00	0,00	0,00	48 329,67
372	г. Иркутск, Маяковского ул., д. 19	35638	15 612 945,81	15 393 045,16	0,00	0,00	0,00	0,00	0,00	0,00	0,00	4 672 702,32	337 760,05	9 649 580,64	0,00	0,00	0,00	733 002,15	0,00	0,00	219 900,65
373	г. Иркутск, Маяковского ул., д. 35	35639	2 539 844,34	2 504 071,88	0,00	0,00	0,00	216 802,76	0,00	0,00	0,00	2 168 027,60	0,00	0,00	0,00	0,00	0,00	119 241,52	0,00	0,00	35 772,46
374	г. Иркутск, Маяковского ул., д. 4	35630	2 351 024,78	2 317 911,75	0,00	0,00	0,00	200 685,00	0,00	0,00	0,00	2 006 850,00	0,00	0,00	0,00	0,00	0,00	110 376,75	0,00	0,00	33 113,03
375	г. Иркутск, Маяковского ул., д. 41	35641	2 326 718,28	2 293 947,60	0,00	0,00	0,00	0,00	0,00	0,00	0,00	2 184 712,00	0,00	0,00	0,00	0,00	0,00	109 235,60	0,00	0,00	32 770,68
376	г. Иркутск, Маяковского ул., д. 43	35642	2 753 741,49	2 714 956,40	0,00	0,00	0,00	235 061,16	0,00	0,00	0,00	2 350 611,60	0,00	0,00	0,00	0,00	0,00	129 283,64	0,00	0,00	38 785,09
377	г. Иркутск, Маяковского ул., д. 55	35646	3 407 502,39	3 359 509,40	0,00	0,00	0,00	417 330,36	0,00	0,00	0,00	2 782 202,40	0,00	0,00	0,00	0,00	0,00	159 976,64	0,00	0,00	47 992,99
378	г. Иркутск, Маяковского ул., д. 63	35650	190 695,36	179 679,67	0,00	0,00	179 679,67	0,00	0,00	0,00	0,00	0,00	0,00	0,00	0,00	0,00	0,00	0,00	0,00	0,00	11 015,69
379	г. Иркутск, Миронова ул., д. 2а/1	35676	72 614,84	72 614,84	0,00	0,00	0,00	0,00	0,00	0,00	0,00	0,00	0,00	0,00	0,00	0,00	0,00	0,00	72 614,84	0,00	0,00
380	г. Иркутск, Можайского ул., д. 1	35687	57 143,86	57 143,86	0,00	0,00	0,00	0,00	0,00	0,00	0,00	0,00	0,00	0,00	0,00	0,00	0,00	0,00	57 143,86	0,00	0,00
381	г. Иркутск, Можайского ул., д. 5	35690	58 583,46	58 583,46	0,00	0,00	0,00	0,00	0,00	0,00	0,00	0,00	0,00	0,00	0,00	0,00	0,00	0,00	58 583,46	0,00	0,00
382	г. Иркутск, МОПРА пер., д. 6	33172	514 815,12	514 815,12	0,00	0,00	0,00	0,00	0,00	0,00	0,00	0,00	0,00	0,00	0,00	0,00	0,00	0,00	514 815,12	0,00	0,00
383	г. Иркутск, Муравьева ул., д. 12	35706	2 969 549,64	2 927 725,00	0,00	0,00	0,00	0,00	0,00	0,00	0,00	2 788 309,52	0,00	0,00	0,00	0,00	0,00	139 415,48	0,00	0,00	41 824,64
384	г. Иркутск, Муравьева ул., д. 16	35708	3 061 337,90	3 018 220,46	0,00	1 575 547,04	0,00	418 621,04	439 897,84	440 429,76	0,00	0,00	0,00	0,00	0,00	0,00	0,00	143 724,78	0,00	0,00	43 117,44
385	г. Иркутск, Муравьева ул., д. 23	35712	2 990 335,89	2 948 218,48	0,00	0,00	0,00	0,00	0,00	0,00	0,00	2 807 827,12	0,00	0,00	0,00	0,00	0,00	140 391,36	0,00	0,00	42 117,41
386	г. Иркутск, Нестерова ул., д. 20	35832	2 411 874,83	2 377 904,76	0,00	0,00	0,00	0,00	0,00	0,00	0,00	2 264 671,20	0,00	0,00	0,00	0,00	0,00	113 233,56	0,00	0,00	33 970,07
387	г. Иркутск, Николаева ул., д. 4А	35846	858 273,60	846 185,24	805 890,70	0,00	0,00	0,00	0,00	0,00	0,00	0,00	0,00	0,00	0,00	0,00	0,00	40 294,54	0,00	0,00	12 088,36
388	г. Иркутск, Новаторов ул., д. 16	35853	5 715 492,47	5 634 992,58	0,00	0,00	0,00	662 307,72	695 970,12	696 811,68	0,00	3 311 570,08	0,00	0,00	0,00	0,00	0,00	268 332,98	0,00	0,00	80 499,89
389	г. Иркутск, Новаторов ул., д. 18	35854	8 356 707,09	8 239 006,99	0,00	0,00	0,00	1 307 773,64	0,00	0,00	0,00	6 538 899,68	0,00	0,00	0,00	0,00	0,00	392 333,67	0,00	0,00	117 700,10
390	г. Иркутск, Новаторов ул., д. 22	35856	9 043 793,16	8 916 415,79	0,00	0,00	0,00	0,00	0,00	0,00	0,00	7 745 339,20	746 485,36	0,00	0,00	0,00	0,00	424 591,23	0,00	0,00	127 377,37
391	г. Иркутск, Новаторов ул., д. 24Б	35858	15 643 595,38	15 423 263,05	2 596 903,10	0,00	0,00	0,00	1 059 254,68	0,00	0,00	0,00	485 758,57	10 546 905,60	0,00	0,00	0,00	734 441,10	0,00	0,00	220 332,33
392	г. Иркутск, Новаторов ул., д. 24В	35859	11 841 602,61	11 674 819,47	0,00	0,00	0,00	0,00	0,00	0,00	0,00	0,00	492 069,29	10 626 806,40	0,00	0,00	0,00	555 943,78	0,00	0,00	166 783,14
393	г. Иркутск, Новаторов ул., д. 7	35851	7 498 238,67	7 373 036,26	0,00	0,00	0,00	0,00	0,00	0,00	0,00	6 955 694,88	0,00	0,00	0,00	0,00	0,00	417 341,38	0,00	0,00	125 202,41
394	г. Иркутск, Новаторов ул., д. 9	35852	14 623 853,58	14 417 883,81	0,00	0,00	0,00	0,00	0,00	0,00	0,00	3 794 473,28	365 703,19	9 571 141,44	0,00	0,00	0,00	686 565,90	0,00	0,00	205 969,77
395	г. Иркутск, Омулевского ул., д. 2	35882	5 959 952,57	5 876 009,58	0,00	0,00	0,00	0,00	0,00	0,00	0,00	5 596 199,60	0,00	0,00	0,00	0,00	0,00	279 809,98	0,00	0,00	83 942,99
396	г. Иркутск, Омулевского ул., д. 4	35884	5 912 546,52	5 829 271,22	0,00	0,00	0,00	0,00	0,00	0,00	0,00	5 551 686,88	0,00	0,00	0,00	0,00	0,00	277 584,34	0,00	0,00	83 275,30
397	г. Иркутск, Панфилова ул., д. 5	35901	1 628 183,14	1 605 250,98	0,00	0,00	0,00	0,00	0,00	0,00	0,00	1 528 810,46	0,00	0,00	0,00	0,00	0,00	76 440,52	0,00	0,00	22 932,16
398	г. Иркутск, Партизанская ул., д. 105А	35921	9 804 546,16	9 670 421,04	0,00	4 901 043,68	0,00	1 302 201,68	1 368 387,28	1 370 041,92	0,00	0,00	0,00	0,00	0,00	0,00	0,00	447 083,73	281 662,75	0,00	134 125,12
399	г. Иркутск, Партизанская ул., д. 107А	35923	9 743 632,16	9 610 340,34	0,00	4 870 594,32	0,00	1 294 111,32	1 359 885,72	1 361 530,08	0,00	0,00	0,00	0,00	0,00	0,00	0,00	444 306,07	279 912,83	0,00	133 291,82
400	г. Иркутск, Партизанская ул., д. 109	35924	8 681 351,08	8 559 078,53	0,00	5 276 388,32	0,00	1 401 930,32	1 473 184,72	0,00	0,00	0,00	0,00	0,00	0,00	0,00	0,00	407 575,17	0,00	0,00	122 272,55
401	г. Иркутск, Партизанская ул., д. 109А	35925	4 288 187,65	4 227 790,64	0,00	0,00	0,00	1 297 637,08	1 363 590,68	1 365 239,52	0,00	0,00	0,00	0,00	0,00	0,00	0,00	201 323,36	0,00	0,00	60 397,01
402	г. Иркутск, Партизанская ул., д. 111	35926	32 151 655,62	31 698 815,40	0,00	0,00	0,00	0,00	0,00	0,00	0,00	0,00	0,00	30 189 348,00	0,00	0,00	0,00	1 509 467,40	0,00	0,00	452 840,22
403	г. Иркутск, Первомайский мкр., д. 13а	32657	13 893 927,80	13 698 238,68	0,00	0,00	0,00	0,00	0,00	0,00	0,00	13 045 941,60	0,00	0,00	0,00	0,00	0,00	652 297,08	0,00	0,00	195 689,12
404	г. Иркутск, Первомайский мкр., д. 48	32708	2 328 729,85	2 295 930,84	0,00	0,00	0,00	0,00	0,00	0,00	0,00	2 186 600,80	0,00	0,00	0,00	0,00	0,00	109 330,04	0,00	0,00	32 799,01
405	г. Иркутск, Первомайский мкр., д. 51	32711	2 312 570,22	2 279 998,81	0,00	0,00	0,00	0,00	0,00	0,00	0,00	2 171 427,44	0,00	0,00	0,00	0,00	0,00	108 571,37	0,00	0,00	32 571,41

406	г. Иркутск, Первомайский мкр., д. 53	32713	2 314 715,90	2 282 114,27	0,00	0,00	0,00	0,00	0,00	0,00	0,00	2 173 442,16	0,00	0,00	0,00	0,00	0,00	108 672,11	0,00	0,00	32 601,63
407	г. Иркутск, Первомайский мкр., д. 62	32719	12 805 683,71	12 625 321,97	0,00	6 590 568,48	0,00	1 751 106,48	1 840 108,08	1 842 333,12	0,00	0,00	0,00	0,00	0,00	0,00	0,00	601 205,81	0,00	0,00	180 361,74
408	г. Иркутск, Первомайский мкр., д. 80	32735	4 750 739,32	4 682 039,32	0,00	0,00	0,00	0,00	0,00	0,00	4 580 000,00	0,00	0,00	0,00	0,00	0,00	0,00	102 039,32	0,00	0,00	68 700,00
409	г. Иркутск, Пионерский пер., д. 1А (ОКН)	33175	56 603,82	56 603,82	0,00	0,00	0,00	0,00	0,00	0,00	0,00	0,00	0,00	0,00	0,00	0,00	0,00	0,00	56 603,82	0,00	0,00
410	г. Иркутск, Пионерский пер., д. 4 (ОКН)	33177	66 817,50	66 817,50	0,00	0,00	0,00	0,00	0,00	0,00	0,00	0,00	0,00	0,00	0,00	0,00	0,00	0,00	66 817,50	0,00	0,00
411	г. Иркутск, Пионерский пер., д. 4А	33178	2 628 722,29	2 591 698,03	0,00	0,00	0,00	0,00	0,00	0,00	0,00	2 468 283,84	0,00	0,00	0,00	0,00	0,00	123 414,19	0,00	0,00	37 024,26
412	г. Иркутск, Пискунова ул., д. 130в	35970	8 416 130,34	8 297 593,29	0,00	0,00	0,00	0,00	0,00	0,00	0,00	0,00	382 830,12	7 519 639,68	0,00	0,00	0,00	395 123,49	0,00	0,00	118 537,05
413	г. Иркутск, Пискунова ул., д. 44	35949	21 633 292,18	21 328 597,92	0,00	0,00	0,00	0,00	0,00	0,00	0,00	8 467 364,48	0,00	11 845 585,92	0,00	0,00	0,00	1 015 647,52	0,00	0,00	304 694,26
414	г. Иркутск, Полярная ул., д. 106	36075	7 670 660,45	7 562 622,98	0,00	0,00	0,00	0,00	0,00	0,00	0,00	7 202 498,08	0,00	0,00	0,00	0,00	0,00	360 124,90	0,00	0,00	108 037,47
415	г. Иркутск, Постышева б-р., д. 1	32343	9 613 603,29	9 482 090,25	0,00	4 805 596,19	0,00	1 276 841,39	1 341 738,03	1 343 360,45	0,00	0,00	0,00	0,00	0,00	0,00	0,00	438 376,80	276 177,39	0,00	131 513,04
416	г. Иркутск, Постышева б-р., д. 13	32358	2 999 656,17	2 957 407,49	0,00	0,00	0,00	0,00	0,00	0,00	0,00	2 816 578,56	0,00	0,00	0,00	0,00	0,00	140 828,93	0,00	0,00	42 248,68
417	г. Иркутск, Постышева б-р., д. 15	32360	9 567 811,15	9 436 924,54	0,00	4 782 705,86	0,00	1 270 759,46	1 335 346,98	1 336 961,66	0,00	0,00	0,00	0,00	0,00	0,00	0,00	436 288,70	274 861,88	0,00	130 886,61
418	г. Иркутск, Постышева б-р., д. 17	32362	2 841 814,82	2 801 789,26	0,00	0,00	0,00	0,00	0,00	0,00	0,00	2 668 370,72	0,00	0,00	0,00	0,00	0,00	133 418,54	0,00	0,00	40 025,56
419	г. Иркутск, Постышева б-р., д. 21	32367	3 565 846,63	3 515 623,44	0,00	0,00	0,00	0,00	0,00	0,00	0,00	3 348 212,80	0,00	0,00	0,00	0,00	0,00	167 410,64	0,00	0,00	50 223,19
420	г. Иркутск, Постышева б-р., д. 23	32368	4 929 034,88	4 859 611,85	0,00	2 536 775,28	0,00	674 018,28	708 275,88	709 132,32	0,00	0,00	0,00	0,00	0,00	0,00	0,00	231 410,09	0,00	0,00	69 423,03
421	г. Иркутск, Постышева б-р., д. 25	32369	3 600 579,77	3 549 867,38	0,00	0,00	0,00	0,00	0,00	0,00	0,00	3 380 826,08	0,00	0,00	0,00	0,00	0,00	169 041,30	0,00	0,00	50 712,39
422	г. Иркутск, Постышева б-р., д. 27	32370	3 615 666,56	3 564 741,68	0,00	0,00	0,00	0,00	0,00	0,00	0,00	3 394 992,08	0,00	0,00	0,00	0,00	0,00	169 749,60	0,00	0,00	50 924,88
423	г. Иркутск, Постышева б-р., д. 4	32346	10 869 998,67	10 716 900,10	0,00	0,00	0,00	0,00	0,00	0,00	0,00	10 206 571,52	0,00	0,00	0,00	0,00	0,00	510 328,58	0,00	0,00	153 098,57
424	г. Иркутск, Постышева б-р., д. 9	32352	3 573 557,66	3 523 225,86	0,00	0,00	0,00	0,00	0,00	0,00	0,00	3 355 453,20	0,00	0,00	0,00	0,00	0,00	167 772,66	0,00	0,00	50 331,80
425	г. Иркутск, Пролетарская ул., д. 11	36145	4 493 047,22	4 429 764,86	0,00	0,00	0,00	0,00	0,00	0,00	0,00	4 218 823,68	0,00	0,00	0,00	0,00	0,00	210 941,18	0,00	0,00	63 282,36
426	г. Иркутск, Пролетарская ул., д. 3А (ОКН)	36142	161 145,52	161 145,52	0,00	0,00	0,00	0,00	0,00	0,00	0,00	0,00	0,00	0,00	0,00	0,00	0,00	0,00	161 145,52	0,00	0,00
427	г. Иркутск, Пролетарская ул., д. 9 (ОКН)	36144	225 392,98	225 392,98	0,00	0,00	0,00	0,00	0,00	0,00	0,00	0,00	0,00	0,00	0,00	0,00	0,00	0,00	225 392,98	0,00	0,00
428	г. Иркутск, Просвещения ул., д. 21	36148	618 333,57	609 624,65	580 594,90	0,00	0,00	0,00	0,00	0,00	0,00	0,00	0,00	0,00	0,00	0,00	0,00	29 029,75	0,00	0,00	8 708,92
429	г. Иркутск, Просвещения ул., д. 28	36153	9 422 243,83	9 289 536,17	0,00	0,00	0,00	0,00	0,00	0,00	0,00	0,00	425 438,10	8 421 739,20	0,00	0,00	0,00	442 358,87	0,00	0,00	132 707,66
430	г. Иркутск, Просвещения ул., д. 30	36154	7 406 406,18	7 302 090,60	0,00	0,00	0,00	986 142,48	0,00	1 037 517,12	0,00	4 930 712,40	0,00	0,00	0,00	0,00	0,00	347 718,60	0,00	0,00	104 315,58
431	г. Иркутск, Просвещения ул., д. 34	36156	6 771 152,51	6 675 784,16	0,00	0,00	0,00	0,00	0,00	0,00	0,00	6 357 889,68	0,00	0,00	0,00	0,00	0,00	317 894,48	0,00	0,00	95 368,35
432	г. Иркутск, Профсоюзная ул., д. 4	36160	228 599,04	225 220,11	0,00	0,00	225 220,11	0,00	0,00	0,00	0,00	0,00	0,00	0,00	0,00	0,00	0,00	0,00	0,00	0,00	3 378,93
433	г. Иркутск, Пулковский пер., д. 21	33200	433 453,28	419 287,94	0,00	0,00	419 287,94	0,00	0,00	0,00	0,00	0,00	0,00	0,00	0,00	0,00	0,00	0,00	0,00	0,00	14 165,34
434	г. Иркутск, Пулковский пер., д. 23	33202	4 671 875,89	4 606 074,82	0,00	0,00	0,00	0,00	0,00	0,00	0,00	0,00	137 379,52	4 249 358,40	0,00	0,00	0,00	219 336,90	0,00	0,00	65 801,07
435	г. Иркутск, Пулковский пер., д. 24а	33203	6 957 791,08	6 859 794,02	2 559 353,80	0,00	0,00	0,00	0,00	0,00	0,00	3 973 783,36	0,00	0,00	0,00	0,00	0,00	326 656,86	0,00	0,00	97 997,06
436	г. Иркутск, Пулковский пер., д. 26	33205	5 622 670,55	5 543 478,01	765 989,50	0,00	0,00	0,00	0,00	0,00	0,00	0,00	143 280,65	4 370 232,72	0,00	0,00	0,00	263 975,14	0,00	0,00	79 192,54
437	г. Иркутск, Пушкина ул., д. 15	36189	1 663 268,30	1 639 841,99	0,00	0,00	0,00	0,00	0,00	0,00	0,00	1 561 754,28	0,00	0,00	0,00	0,00	0,00	78 087,71	0,00	0,00	23 426,31
438	г. Иркутск, Пушкина ул., д. 2	36184	5 965 983,45	5 881 955,51	0,00	1 838 691,12	0,00	488 538,12	513 368,52	513 989,28	0,00	2 247 275,35	0,00	0,00	0,00	0,00	0,00	280 093,12	0,00	0,00	84 027,94
439	г. Иркутск, Пушкина ул., д. 6	36186	2 143 866,38	2 113 671,08	0,00	0,00	0,00	0,00	0,00	0,00	0,00	2 013 020,08	0,00	0,00	0,00	0,00	0,00	100 651,00	0,00	0,00	30 195,30
440	г. Иркутск, Рабочая ул., д. 1	36198	6 324 851,13	6 233 506,96	2 877 914,60	0,00	0,00	0,00	0,00	0,00	0,00	3 211 696,63	0,00	0,00	0,00	0,00	0,00	143 895,73	0,00	0,00	91 344,17
441	г. Иркутск, Рабочая ул., д. 4 (ОКН)	36200	50 032,00	50 032,00	0,00	0,00	0,00	0,00	0,00	0,00	0,00	0,00	0,00	0,00	0,00	0,00	0,00	0,00	50 032,00	0,00	0,00
442	г. Иркутск, Розы Люксембург ул., д. 13Б	36291	6 176 732,98	6 089 736,74	0,00	0,00	0,00	0,00	0,00	0,00	0,00	5 799 749,28	0,00	0,00	0,00	0,00	0,00	289 987,46	0,00	0,00	86 996,24
443	г. Иркутск, Розы Люксембург ул., д. 160	36338	3 553 106,68	3 503 062,92	0,00	0,00	0,00	0,00	0,00	0,00	0,00	3 336 250,40	0,00	0,00	0,00	0,00	0,00	166 812,52	0,00	0,00	50 043,76
444	г. Иркутск, Розы Люксембург ул., д. 203	36347	6 584 746,83	6 492 003,92	0,00	0,00	0,00	0,00	0,00	0,00	0,00	6 182 860,88	0,00	0,00	0,00	0,00	0,00	309 143,04	0,00	0,00	92 742,91
445	г. Иркутск, Розы Люксембург ул., д. 215Б	36351	4 759 476,04	4 690 776,04	0,00	0,00	0,00	0,00	0,00	0,00	4 580 000,00	0,00	0,00	0,00	0,00	0,00	0,00	110 776,04	0,00	0,00	68 700,00
446	г. Иркутск, Розы Люксембург ул., д. 219А	36355	2 437 785,96	2 402 535,96	0,00	0,00	0,00	0,00	0,00	0,00	2 350 000,00	0,00	0,00	0,00	0,00	0,00	0,00	52 535,96	0,00	0,00	35 250,00
447	г. Иркутск, Розы Люксембург ул., д. 223А	36358	2 437 525,18	2 402 275,18	0,00	0,00	0,00	0,00	0,00	0,00	2 350 000,00	0,00	0,00	0,00	0,00	0,00	0,00	52 275,18	0,00	0,00	35 250,00
448	г. Иркутск, Розы Люксембург ул., д. 227	36360	5 761 544,52	5 680 396,01	0,00	0,00	0,00	0,00	0,00	0,00	0,00	5 409 900,96	0,00	0,00	0,00	0,00	0,00	270 495,05	0,00	0,00	81 148,51
449	г. Иркутск, Розы Люксембург ул., д. 229	36361	17 997 954,77	17 744 462,45	0,00	0,00	0,00	0,00	0,00	0,00	0,00	0,00	781 937,65	16 117 550,40	0,00	0,00	0,00	844 974,40	0,00	0,00	253 492,32
450	г. Иркутск, Розы Люксембург ул., д. 235	36364	7 656 177,14	7 548 343,66	0,00	0,00	0,00	0,00	0,00	0,00	0,00	7 188 898,72	0,00	0,00	0,00	0,00	0,00	359 444,94	0,00	0,00	107 833,48
451	г. Иркутск, Розы Люксембург ул., д. 237	36365	7 709 819,06	7 601 230,06	0,00	0,00	0,00	0,00	0,00	0,00	0,00	7 239 266,72	0,00	0,00	0,00	0,00	0,00	361 963,34	0,00	0,00	108 589,00
452	г. Иркутск, Розы Люксембург ул., д. 239	36366	13 890 044,20	13 694 409,77	0,00	0,00	0,00	0,00	0,00	0,00	0,00	0,00	885 290,86	12 157 004,16	0,00	0,00	0,00	652 114,75	0,00	0,00	195 634,43
453	г. Иркутск, Розы Люксембург ул., д. 253	36370	15 019 133,10	14 807 596,01	0,00	0,00	0,00	1 323 765,48	1 391 047,08	1 392 729,12	0,00	0,00	637 913,67	9 357 017,04	0,00	0,00	0,00	705 123,62	0,00	0,00	211 537,09
454	г. Иркутск, Розы Люксембург ул., д. 257	36372	11 197 348,48	11 039 639,35	0,00	0,00	0,00	0,00	0,00	0,00	0,00	10 513 942,24	0,00	0,00	0,00	0,00	0,00	525 697,11	0,00	0,00	157 709,13
455	г. Иркутск, Розы Люксембург ул., д. 267	36377	5 720 776,66	5 640 202,34	0,00	0,00	0,00	0,00	0,00	0,00	0,00	5 371 621,28	0,00	0,00	0,00	0,00	0,00	268 581,06	0,00	0,00	80 574,32
456	г. Иркутск, Розы Люксембург ул., д. 269	36378	5 633 340,33	5 553 997,51	0,00	0,00	0,00	0,00	0,00	0,00	0,00	5 289 521,44	0,00	0,00	0,00	0,00	0,00	264 476,07	0,00	0,00	79 342,82
457	г. Иркутск, Розы Люксембург ул., д. 293	36391	14 248 529,28	14 042 429,28	0,00	0,00	0,00	0,00	0,00	0,00	13 740 000,00	0,00	0,00	0,00	0,00	0,00	0,00	302 429,28	0,00	0,00	206 100,00
458	г. Иркутск, Розы Люксембург ул., д. 351	36421	9 499 382,96	9 361 982,96	0,00	0,00	0,00	0,00	0,00	0,00	9 160 000,00	0,00	0,00	0,00	0,00	0,00	0,00	201 982,96	0,00	0,00	137 400,00
459	г. Иркутск, Розы Люксембург ул., д. 5	36277	3 382 458,32	3 334 818,06	0,00	0,00	0,00	0,00	0,00	0,00	0,00	3 176 017,20	0,00	0,00	0,00	0,00	0,00	158 800,86	0,00	0,00	47 640,26
460	г. Иркутск, Розы Люксембург ул., д. 62	36307	5 113 663,61	5 041 640,18	0,00	2 631 796,24	0,00	699 265,24	734 806,04	735 694,56	0,00	0,00	0,00	0,00	0,00	0,00	0,00	240 078,10	0,00	0,00	72 023,43
461	г. Иркутск, Розы Люксембург ул., д. 64	36308	3 861 147,78	3 806 765,42	0,00	0,00	0,00	1 168 411,68	1 227 797,28	1 229 281,92	0,00	0,00	0,00	0,00	0,00	0,00	0,00	181 274,54	0,00	0,00	54 382,36
462	г. Иркутск, Розы Люксембург ул., д. 76	36313	1 942 109,07	1 914 755,42	0,00	0,00	0,00	165 776,83	0,00	0,00	0,00	1 657 799,76	0,00	0,00	0,00	0,00	0,00	91 178,83	0,00	0,00	27 353,65
463	г. Иркутск, Розы Люксембург ул., д. 90	36320	2 073 696,05	2 044 489,06	0,00	0,00	0,00	177 012,04	0,00	0,00	0,00	1 770 120,40	0,00	0,00	0,00	0,00	0,00	97 356,62	0,00	0,00	29 206,99
464	г. Иркутск, Российская ул., д. 21	36433	1 447 359,58	1 426 974,23	0,00	0,00	0,00	0,00	0,00	0,00	0,00	1 359 023,08	0,00	0,00	0,00	0,00	0,00	67 951,15	0,00	0,00	20 385,35
465	г. Иркутск, Российская ул., д. 23 (ОКН)	36434	360 334,24	360 334,24	0,00	0,00	0,00	0,00	0,00	0,00	0,00	0,00	0,00	0,00	0,00	0,00	0,00	0,00	360 334,24	0,00	0,00
466	г. Иркутск, Румянцева ул., д. 53	36451	363 192,16	358 076,78	341 025,50	0,00	0,00	0,00	0,00	0,00	0,00	0,00	0,00	0,00	0,00	0,00	0,00	17 051,28	0,00	0,00	5 115,38
467	г. Иркутск, Рябикова б-р., д. 1В	32376	4 747 201,68	4 678 501,68	0,00	0,00	0,00	0,00	0,00	0,00	4 580 000,00	0,00	0,00	0,00	0,00	0,00	0,00	98 501,68	0,00	0,00	68 700,00
468	г. Иркутск, Рябикова б-р., д. 2	32380	12 922 194,53	12 740 191,79	0,00	0,00	0,00	778 405,96	0,00	818 958,24	0,00	0,00	375 108,59	10 161 043,20	0,00	0,00	0,00	606 675,80	0,00	0,00	182 002,74
469	г. Иркутск, Рябикова б-р., д. 20А	32422	2 369 691,50	2 335 341,50	0,00	0,00	0,00	0,00	0,00	0,00	2 290 000,00	0,00	0,00	0,00	0,00	0,00	0,00	45 341,50	0,00	0,00	34 350,00
470	г. Иркутск, Рябикова б-р., д. 22А	32426	11 872 258,10	11 700 508,10	0,00	0,00	0,00	0,00	0,00	0,00	11 450 000,00	0,00	0,00	0,00	0,00	0,00	0,00	250 508,10	0,00	0,00	171 750,00
471	г. Иркутск, Саянский пер., д. 5А	33213	587 247,31	578 976,22	0,00	551 405,92	0,00	0,00	0,00	0,00	0,00	0,00	0,00	0,00	0,00	0,00	0,00	27 570,30	0,00	0,00	8 271,09
472	г. Иркутск, Саянский пер., д. 5Б	33214	1 068 176,26	1 053 131,52	0,00	549 747,20	0,00	146 067,20	153 491,20	153 676,80	0,00	0,00	0,00	0,00	0,00	0,00	0,00	50 149,12	0,00	0,00	15 044,74
473	г. Иркутск, Саянский пер., д. 5В	33215	1 839 850,80	1 813 937,41	0,00	0,00	0,00	0,00	0,00	0,00	0,00	1 727 559,44	0,00	0,00	0,00	0,00	0,00	86 377,97	0,00	0,00	25 913,39
474	г. Иркутск, Свердлова ул., д. 24	36483	3 723 084,51	3 670 646,70	0,00	0,00	0,00	0,00	0,00	0,00	0,00	3 495 854,00	0,00	0,00	0,00	0,00	0,00	174 792,70	0,00	0,00	52 437,81
475	г. Иркутск, Свердлова ул., д. 25 (ОКН)	36484	109 858,00	109 858,00	0,00	0,00	0,00	0,00	0,00	0,00	0,00	0,00	0,00	0,00	0,00	0,00	0,00	0,00	109 858,00	0,00	0,00
476	г. Иркутск, Седова ул., д. 95	36521	6 902 038,79	6 804 826,98	0,00	0,00	0,00	0,00	0,00	0,00	0,00	6 480 787,60	0,00	0,00	0,00	0,00	0,00	324 039,38	0,00	0,00	97 211,81

477	г. Иркутск, Сибирских Партизан ул., д. 11	36568	10 894 937,39	10 741 487,57	0,00	5 607 184,48	0,00	1 489 822,48	1 565 544,08	1 567 437,12	0,00	0,00	0,00	0,00	0,00	0,00	0,00	511 499,41	0,00	0,00	153 449,82
478	г. Иркутск, Сибирских Партизан ул., д. 11а	36569	6 366 625,38	6 276 954,60	0,00	0,00	0,00	0,00	0,00	0,00	0,00	5 978 052,00	0,00	0,00	0,00	0,00	0,00	298 902,60	0,00	0,00	89 670,78
479	г. Иркутск, Сибирских Партизан ул., д. 13	36572	4 726 523,68	4 659 952,92	0,00	0,00	0,00	0,00	0,00	0,00	0,00	4 438 050,40	0,00	0,00	0,00	0,00	0,00	221 902,52	0,00	0,00	66 570,76
480	г. Иркутск, Сибирских Партизан ул., д. 14	36573	10 894 937,39	10 741 487,57	0,00	5 607 184,48	0,00	1 489 822,48	1 565 544,08	1 567 437,12	0,00	0,00	0,00	0,00	0,00	0,00	0,00	511 499,41	0,00	0,00	153 449,82
481	г. Иркутск, Сибирских Партизан ул., д. 16	36574	16 244 106,25	16 015 316,02	0,00	8 360 185,76	0,00	2 221 291,76	2 334 190,96	2 337 013,44	0,00	0,00	0,00	0,00	0,00	0,00	0,00	762 634,10	0,00	0,00	228 790,23
482	г. Иркутск, Сибирских Партизан ул., д. 20	36577	21 429 276,52	21 127 455,72	0,00	0,00	0,00	0,00	0,00	0,00	0,00	20 121 386,40	0,00	0,00	0,00	0,00	0,00	1 006 069,32	0,00	0,00	301 820,80
483	г. Иркутск, Сибирских Партизан ул., д. 20а	36578	1 919 374,95	1 892 341,50	0,00	0,00	0,00	0,00	0,00	0,00	0,00	1 802 230,00	0,00	0,00	0,00	0,00	0,00	90 111,50	0,00	0,00	27 033,45
484	г. Иркутск, Сибирских Партизан ул., д. 21	36579	6 422 639,95	6 332 180,23	0,00	3 305 473,52	0,00	878 260,52	922 898,92	924 014,88	0,00	0,00	0,00	0,00	0,00	0,00	0,00	301 532,39	0,00	0,00	90 459,72
485	г. Иркутск, Сибирских Партизан ул., д. 3	36558	13 269 097,24	13 082 208,55	0,00	6 829 068,72	0,00	1 814 475,72	1 906 698,12	1 909 003,68	0,00	0,00	0,00	0,00	0,00	0,00	0,00	622 962,31	0,00	0,00	186 888,69
486	г. Иркутск, Сибирских Партизан ул., д. 3а	36559	4 722 031,16	4 655 523,68	0,00	0,00	0,00	0,00	0,00	0,00	0,00	4 433 832,08	0,00	0,00	0,00	0,00	0,00	221 691,60	0,00	0,00	66 507,48
487	г. Иркутск, Сибирских Партизан ул., д. 4	36560	14 653 582,59	14 447 194,10	0,00	7 541 607,44	0,00	2 003 796,44	2 105 641,24	2 108 187,36	0,00	0,00	0,00	0,00	0,00	0,00	0,00	687 961,62	0,00	0,00	206 388,49
488	г. Иркутск, Сибирских Партизан ул., д. 5	36561	7 801 680,85	7 691 798,02	0,00	0,00	0,00	0,00	0,00	0,00	0,00	7 325 521,92	0,00	0,00	0,00	0,00	0,00	366 276,10	0,00	0,00	109 882,83
489	г. Иркутск, Сибирских Партизан ул., д. 6	36562	4 720 824,22	4 654 333,74	0,00	0,00	0,00	0,00	0,00	0,00	0,00	4 432 698,80	0,00	0,00	0,00	0,00	0,00	221 634,94	0,00	0,00	66 490,48
490	г. Иркутск, Сибирских Партизан ул., д. 7	36563	15 069 311,07	14 857 067,25	0,00	0,00	0,00	0,00	0,00	0,00	0,00	0,00	892 875,86	13 256 712,00	0,00	0,00	0,00	707 479,39	0,00	0,00	212 243,82
491	г. Иркутск, Сибирских Партизан ул., д. 9	36565	6 420 669,62	6 330 237,65	0,00	0,00	0,00	0,00	0,00	0,00	0,00	6 028 797,76	0,00	0,00	0,00	0,00	0,00	301 439,89	0,00	0,00	90 431,97
492	г. Иркутск, Снежный пер., д. 1	33216	1 103 171,38	1 087 633,75	0,00	670 490,17	0,00	178 148,47	187 203,03	0,00	0,00	0,00	0,00	0,00	0,00	0,00	0,00	51 792,08	0,00	0,00	15 537,63
493	г. Иркутск, Советская ул., д. 121 (ОКН)	36637	467 133,68	467 133,68	0,00	0,00	0,00	0,00	0,00	0,00	0,00	0,00	0,00	0,00	0,00	0,00	0,00	0,00	467 133,68	0,00	0,00
494	г. Иркутск, Советская ул., д. 124д	36647	10 931 158,24	10 777 198,26	0,00	0,00	0,00	0,00	0,00	0,00	0,00	4 196 284,00	202 216,10	5 865 498,24	0,00	0,00	0,00	513 199,92	0,00	0,00	153 959,98
495	г. Иркутск, Советская ул., д. 127	36649	301 016,82	301 016,82	0,00	0,00	0,00	0,00	0,00	0,00	0,00	0,00	0,00	0,00	0,00	0,00	0,00	301 016,82	0,00	0,00	0,00
496	г. Иркутск, Советская ул., д. 138	36657	426 287,64	407 916,25	0,00	0,00	407 916,25	0,00	0,00	0,00	0,00	0,00	0,00	0,00	0,00	0,00	0,00	0,00	0,00	0,00	18 371,39
497	г. Иркутск, Советская ул., д. 176/159	36667	4 509 944,42	4 446 424,08	0,00	0,00	0,00	0,00	0,00	0,00	0,00	4 234 689,60	0,00	0,00	0,00	0,00	0,00	211 734,48	0,00	0,00	63 520,34
498	г. Иркутск, Советская ул., д. 176/160	36668	4 510 816,10	4 447 283,48	0,00	0,00	0,00	0,00	0,00	0,00	0,00	4 235 508,08	0,00	0,00	0,00	0,00	0,00	211 775,40	0,00	0,00	63 532,62
499	г. Иркутск, Советская ул., д. 180	36695	386 887,89	361 578,15	0,00	0,00	361 578,15	0,00	0,00	0,00	0,00	0,00	0,00	0,00	0,00	0,00	0,00	0,00	0,00	0,00	25 309,74
500	г. Иркутск, Советская ул., д. 188	36700	5 946 206,83	5 862 457,44	0,00	0,00	0,00	0,00	0,00	0,00	0,00	5 583 292,80	0,00	0,00	0,00	0,00	0,00	279 164,64	0,00	0,00	83 749,39
501	г. Иркутск, Советская ул., д. 63	36607	6 674 029,71	6 580 029,29	0,00	3 434 853,68	0,00	912 636,68	959 022,28	960 181,92	0,00	0,00	0,00	0,00	0,00	0,00	0,00	313 334,73	0,00	0,00	94 000,42
502	г. Иркутск, Советская ул., д. 71	36612	21 985 916,74	21 676 255,94	0,00	0,00	0,00	0,00	0,00	0,00	0,00	6 076 899,20	585 683,36	13 981 470,72	0,00	0,00	0,00	1 032 202,66	0,00	0,00	309 660,80
503	г. Иркутск, Советская ул., д. 75	36617	8 567 970,66	8 447 295,02	0,00	4 409 588,64	0,00	1 171 622,64	1 231 171,44	1 232 660,16	0,00	0,00	0,00	0,00	0,00	0,00	0,00	402 252,14	0,00	0,00	120 675,64
504	г. Иркутск, Советская ул., д. 96	36627	2 374 776,12	2 340 426,12	0,00	0,00	0,00	0,00	0,00	0,00	2 290 000,00	0,00	0,00	0,00	0,00	0,00	0,00	50 426,12	0,00	0,00	34 350,00
505	г. Иркутск, Софьи Перовской ул., д. 41А	36702	1 459 388,78	1 438 834,01	0,00	0,00	0,00	0,00	0,00	0,00	0,00	1 370 318,10	0,00	0,00	0,00	0,00	0,00	68 515,91	0,00	0,00	20 554,77
506	г. Иркутск, Спортивный пер., д. 9	33217	7 742 896,59	7 633 841,71	0,00	3 984 956,32	0,00	1 058 798,32	1 112 612,72	1 113 958,08	0,00	0,00	0,00	0,00	0,00	0,00	0,00	363 516,27	0,00	0,00	109 054,88
507	г. Иркутск, Степана Разина ул., д. 13 (ОКН)	36733	102 131,36	102 131,36	0,00	0,00	0,00	0,00	0,00	0,00	0,00	0,00	0,00	0,00	0,00	0,00	0,00	0,00	102 131,36	0,00	0,00
508	г. Иркутск, Степана Разина ул., д. 15 (ОКН)	36734	86 967,18	86 967,18	0,00	0,00	0,00	0,00	0,00	0,00	0,00	0,00	0,00	0,00	0,00	0,00	0,00	0,00	86 967,18	0,00	0,00
509	г. Иркутск, Сударева пер., д. 3	33218	3 609 788,53	3 558 946,44	0,00	2 648 975,84	0,00	0,00	0,00	740 496,96	0,00	0,00	0,00	0,00	0,00	0,00	0,00	169 473,64	0,00	0,00	50 842,09
510	г. Иркутск, Сурикова ул., д. 11 (ОКН)	36743	37 939,36	37 939,36	0,00	0,00	0,00	0,00	0,00	0,00	0,00	0,00	0,00	0,00	0,00	0,00	0,00	0,00	37 939,36	0,00	0,00
511	г. Иркутск, Сурикова ул., д. 13 (ОКН)	36744	89 235,14	89 235,14	0,00	0,00	0,00	0,00	0,00	0,00	0,00	0,00	0,00	0,00	0,00	0,00	0,00	0,00	89 235,14	0,00	0,00
512	г. Иркутск, Сурикова ул., д. 24 (ОКН)	36750	141 759,30	141 759,30	0,00	0,00	0,00	0,00	0,00	0,00	0,00	0,00	0,00	0,00	0,00	0,00	0,00	0,00	141 759,30	0,00	0,00
513	г. Иркутск, Сурнова ул., д. 22/2	36752	2 386 254,10	2 352 644,89	0,00	0,00	0,00	0,00	0,00	0,00	0,00	2 240 614,18	0,00	0,00	0,00	0,00	0,00	112 030,71	0,00	0,00	33 609,21
514	г. Иркутск, Сурнова ул., д. 28	36754	797 320,09	786 090,23	0,00	0,00	0,00	0,00	0,00	0,00	0,00	748 657,36	0,00	0,00	0,00	0,00	0,00	37 432,87	0,00	0,00	11 229,86
515	г. Иркутск, Сухэ-Батора ул., д. 13	36759	5 682 030,97	5 598 060,07	0,00	0,00	0,00	0,00	0,00	0,00	0,00	5 598 060,07	0,00	0,00	0,00	0,00	0,00	0,00	0,00	0,00	83 970,90
516	г. Иркутск, Терешковой ул., д. 25	36789	2 374 949,58	2 340 599,58	0,00	0,00	0,00	0,00	0,00	0,00	2 290 000,00	0,00	0,00	0,00	0,00	0,00	0,00	50 599,58	0,00	0,00	34 350,00
517	г. Иркутск, Тимирязева ул., д. 24 (ОКН)	36802	350 834,06	350 834,06	0,00	0,00	0,00	0,00	0,00	0,00	0,00	0,00	0,00	0,00	0,00	0,00	0,00	0,00	350 834,06	0,00	0,00
518	г. Иркутск, Тимирязева ул., д. 30 (ОКН)	36804	68 024,64	68 024,64	0,00	0,00	0,00	0,00	0,00	0,00	0,00	0,00	0,00	0,00	0,00	0,00	0,00	0,00	68 024,64	0,00	0,00
519	г. Иркутск, Тимирязева ул., д. 37 (ОКН)	36805	297 793,06	297 793,06	0,00	0,00	0,00	0,00	0,00	0,00	0,00	0,00	0,00	0,00	0,00	0,00	0,00	0,00	297 793,06	0,00	0,00
520	г. Иркутск, Трилиссера ул., д. 110	36845	4 750 852,60	4 682 152,60	0,00	0,00	0,00	0,00	0,00	0,00	4 580 000,00	0,00	0,00	0,00	0,00	0,00	0,00	102 152,60	0,00	0,00	68 700,00
521	г. Иркутск, Трудовая ул., д. 25	36859	3 769 133,23	3 674 082,66	3 417 629,66	0,00	0,00	0,00	0,00	0,00	0,00	0,00	256 453,00	0,00	0,00	0,00	0,00	0,00	0,00	0,00	95 050,57
522	г. Иркутск, Ударника ул., д. 10 (ОКН)	36911	328 246,50	328 246,50	0,00	0,00	0,00	0,00	0,00	0,00	0,00	0,00	0,00	0,00	0,00	0,00	0,00	0,00	328 246,50	0,00	0,00
523	г. Иркутск, Украинская ул., д. 1	36912	9 884 864,81	9 745 641,36	0,00	0,00	0,00	0,00	0,00	0,00	0,00	9 281 563,20	0,00	0,00	0,00	0,00	0,00	464 078,16	0,00	0,00	139 223,45
524	г. Иркутск, Украинская ул., д. 13	36924	8 257 992,99	8 182 335,70	0,00	0,00	0,00	0,00	0,00	0,00	0,00	0,00	0,00	7 565 728,80	0,00	0,00	0,00	378 286,44	238 320,46	0,00	75 657,29
525	г. Иркутск, Украинская ул., д. 17	36928	1 383 532,18	1 370 479,99	0,00	689 790,56	0,00	230 012,08	192 591,76	192 824,64	0,00	0,00	0,00	0,00	0,00	0,00	0,00	65 260,95	0,00	0,00	13 052,19
526	г. Иркутск, Украинская ул., д. 19	36929	1 971 340,56	1 943 575,20	0,00	0,00	0,00	0,00	0,00	0,00	0,00	1 851 024,00	0,00	0,00	0,00	0,00	0,00	92 551,20	0,00	0,00	27 765,36
527	г. Иркутск, Украинская ул., д. 2	36914	2 755 518,38	2 716 708,26	0,00	0,00	0,00	0,00	0,00	0,00	0,00	2 587 341,20	0,00	0,00	0,00	0,00	0,00	129 367,06	0,00	0,00	38 810,12
528	г. Иркутск, Украинская ул., д. 23	36931	7 986 519,31	7 874 033,12	1 284 786,20	0,00	0,00	498 706,16	0,00	0,00	0,00	0,00	0,00	5 715 586,80	0,00	0,00	0,00	374 953,96	0,00	0,00	112 486,19
529	г. Иркутск, Украинская ул., д. 5	36917	4 492 108,48	4 428 839,35	0,00	0,00	0,00	0,00	0,00	0,00	0,00	4 217 942,24	0,00	0,00	0,00	0,00	0,00	210 897,11	0,00	0,00	63 269,13
530	г. Иркутск, Украинская ул., д. 7	36918	2 751 159,97	2 712 411,24	0,00	0,00	0,00	0,00	0,00	0,00	0,00	2 583 248,80	0,00	0,00	0,00	0,00	0,00	129 162,44	0,00	0,00	38 748,73
531	г. Иркутск, Университетский мкр., д. 10	32876	4 749 627,76	4 680 927,76	0,00	0,00	0,00	0,00	0,00	0,00	4 580 000,00	0,00	0,00	0,00	0,00	0,00	0,00	100 927,76	0,00	0,00	68 700,00
532	г. Иркутск, Университетский мкр., д. 12	32880	2 375 550,20	2 341 200,20	0,00	0,00	0,00	0,00	0,00	0,00	2 290 000,00	0,00	0,00	0,00	0,00	0,00	0,00	51 200,20	0,00	0,00	34 350,00
533	г. Иркутск, Университетский мкр., д. 17	32887	11 875 857,10	11 704 107,10	0,00	0,00	0,00	0,00	0,00	0,00	11 450 000,00	0,00	0,00	0,00	0,00	0,00	0,00	254 107,10	0,00	0,00	171 750,00
534	г. Иркутск, Университетский мкр., д. 24	32893	2 375 524,24	2 341 174,24	0,00	0,00	0,00	0,00	0,00	0,00	2 290 000,00	0,00	0,00	0,00	0,00	0,00	0,00	51 174,24	0,00	0,00	34 350,00
535	г. Иркутск, Университетский мкр., д. 3	32863	2 375 475,86	2 341 125,86	0,00	0,00	0,00	0,00	0,00	0,00	2 290 000,00	0,00	0,00	0,00	0,00	0,00	0,00	51 125,86	0,00	0,00	34 350,00
536	г. Иркутск, Университетский мкр., д. 40	32909	4 742 276,36	4 673 576,36	0,00	0,00	0,00	0,00	0,00	0,00	4 580 000,00	0,00	0,00	0,00	0,00	0,00	0,00	93 576,36	0,00	0,00	68 700,00
537	г. Иркутск, Университетский мкр., д. 71	32933	4 750 028,96	4 681 328,96	0,00	0,00	0,00	0,00	0,00	0,00	4 580 000,00	0,00	0,00	0,00	0,00	0,00	0,00	101 328,96	0,00	0,00	68 700,00
538	г. Иркутск, Франк-Каменецкого ул., д. 21 (ОКН)	36957	53 193,22	53 193,22	0,00	0,00	0,00	0,00	0,00	0,00	0,00	0,00	0,00	0,00	0,00	0,00	0,00	0,00	53 193,22	0,00	0,00
539	г. Иркутск, Франк-Каменецкого ул., д. 30	36961	1 075 066,07	1 059 924,29	1 009 451,70	0,00	0,00	0,00	0,00	0,00	0,00	0,00	0,00	0,00	0,00	0,00	0,00	50 472,59	0,00	0,00	15 141,78
540	г. Иркутск, Фридриха Энгельса ул., д. 28	36973	1 137 222,11	1 121 204,90	0,00	0,00	0,00	0,00	0,00	0,00	0,00	1 067 814,19	0,00	0,00	0,00	0,00	0,00	53 390,71	0,00	0,00	16 017,21
541	г. Иркутск, Фурье ул., д. 15	36983	5 090 484,10	5 018 787,14	0,00	0,00	0,00	0,00	0,00	0,00	0,00	4 779 797,28	0,00	0,00	0,00	0,00	0,00	238 989,86	0,00	0,00	71 696,96
542	г. Иркутск, Халтурина ул., д. 1А	36984	2 306 367,87	2 273 883,82	0,00	0,00	0,00	0,00	0,00	0,00	0,00	2 165 603,64	0,00	0,00	0,00	0,00	0,00	108 280,18	0,00	0,00	32 484,05
543	г. Иркутск, Центральная ул., д. 2	36996	100 826,28	100 826,28	0,00	0,00	0,00	0,00	0,00	0,00	0,00	0,00	0,00	0,00	0,00	0,00	0,00	0,00	100 826,28	0,00	0,00
544	г. Иркутск, Цимлянская ул., д. 17	37019	15 469 290,67	15 251 413,34	4 214 280,40	0,00	0,00	0,00	0,00	1 721 047,68	0,00	0,00	788 293,88	7 801 533,60	0,00	0,00	0,00	726 257,78	0,00	0,00	217 877,33
545	г. Иркутск, Цимлянская ул., д. 19	37021	2 132 686,45	2 098 300,91	0,00	739 095,25	378 676,28	0,00	0,00	0,00	0,00	0,00	0,00	980 529,38	0,00	0,00	0,00	0,00	0,00	0,00	34 385,54
546	г. Иркутск, Чайковского ул., д. 11	37030	2 091 615,81	2 062 156,43	0,00	0,00	0,00	0,00	0,00	0,00	0,00	1 963 958,50	0,00	0,00	0,00	0,00	0,00	98 197,93	0,00	0,00	29 459,38
547	г. Иркутск, Чайковского ул., д. 13	37031	994 491,03	980 484,11	0,00	0,00	0,00	0,00	0,00	0,00	0,00	933 794,39	0,00	0,00	0,00	0,00	0,00	46 689,72	0,00	0,00	14 006,92

548	г. Иркутск, Чайковского ул., д. 7	37027	2 405 706,00	2 371 822,82	0,00	0,00	0,00	0,00	0,00	0,00	0,00	2 258 878,88	0,00	0,00	0,00	0,00	0,00	112 943,94	0,00	0,00	33 883,18
549	г. Иркутск, Чехова ул., д. 10	37058	22 876 545,15	22 557 724,82	4 450 605,80	0,00	0,00	4 318 898,60	4 538 410,60	0,00	0,00	7 946 773,42	0,00	0,00	0,00	в соот-ве-ствии с проектной документа-цией	0,00	665 395,75	637 640,65	0,00	318 820,33
550	г. Иркутск, Ширямова ул., д. 7	37083	11 197 080,28	11 039 374,92	0,00	0,00	0,00	0,00	0,00	0,00	0,00	10 513 690,40	0,00	0,00	0,00	0,00	0,00	525 684,52	0,00	0,00	157 705,36
551	г. Иркутск, Шишкина ул., д. 3	37087	432 030,24	425 945,31	405 662,20	0,00	0,00	0,00	0,00	0,00	0,00	0,00	0,00	0,00	0,00	0,00	0,00	20 283,11	0,00	0,00	6 084,93
552	г. Иркутск, Шмидта ул., д. 21	37100	3 805 417,16	3 751 819,74	0,00	977 069,02	0,00	0,00	0,00	0,00	0,00	2 596 092,64	0,00	0,00	0,00	0,00	0,00	178 658,08	0,00	0,00	53 597,42
553	г. Иркутск, Шмидта ул., д. 30	37103	1 942 407,45	1 915 049,60	0,00	0,00	0,00	0,00	0,00	0,00	0,00	1 823 856,76	0,00	0,00	0,00	0,00	0,00	91 192,84	0,00	0,00	27 357,85
554	г. Иркутск, Шпачека ул., д. 18Б	37125	1 713 389,97	1 689 257,72	0,00	0,00	0,00	0,00	0,00	0,00	0,00	1 608 816,88	0,00	0,00	0,00	0,00	0,00	80 440,84	0,00	0,00	24 132,25
555	г. Иркутск, Шпачека ул., д. 31	37140	2 775 634,10	2 736 540,66	0,00	0,00	0,00	0,00	0,00	0,00	0,00	2 606 229,20	0,00	0,00	0,00	0,00	0,00	130 311,46	0,00	0,00	39 093,44
556	г. Иркутск, Юбилейный мкр., д. 22	33012	5 368 877,43	5 308 566,98	5 308 566,98	0,00	0,00	0,00	0,00	0,00	0,00	0,00	0,00	0,00	0,00	0,00	0,00	0,00	0,00	0,00	60 310,45
557	г. Иркутск, Юбилейный мкр., д. 24	33014	819 974,10	801 047,26	0,00	801 047,26	0,00	0,00	0,00	0,00	0,00	0,00	0,00	0,00	0,00	0,00	0,00	0,00	0,00	0,00	18 926,84
558	г. Иркутск, Юбилейный мкр., д. 63	33053	7 108 947,06	7 005 897,06	0,00	0,00	0,00	0,00	0,00	0,00	6 870 000,00	0,00	0,00	0,00	0,00	0,00	0,00	135 897,06	0,00	0,00	103 050,00
559	г. Иркутск, Ядринцева ул., д. 5	37164	2 291 947,08	2 259 666,14	0,00	1 102 219,44	0,00	292 858,44	307 743,24	308 115,36	0,00	0,00	141 126,51	0,00	0,00	0,00	0,00	107 603,15	0,00	0,00	32 280,94
560	г. Иркутск, Ядринцева ул., д. 8А	37166	7 675 122,80	7 567 022,48	0,00	2 004 207,68	0,00	532 515,68	559 581,28	560 257,92	0,00	3 550 125,52	0,00	0,00	0,00	0,00	0,00	360 334,40	0,00	0,00	108 100,32
ИТОГО:			2 046 491 290,17	2 017 770 779,99	56 473 019,91	276 602 467,98	7 748 873,28	94 021 808,54	75 066 165,30	80 527 400,32	254 310 000,00	629 445 924,27	42 110 064,42	407 154 833,30	0,00	0,00	0,00	83 583 738,52	10 726 484,15	0,00	28 720 510,18
5. Муниципальное образование «город Саянск»																					
561	г. Саянск, Олимпийский мкр., д. 3	37314	6 512 807,55	6 416 559,16	581 033,18	1 004 780,62	0,00	304 473,04	216 934,74	180 114,02	0,00	576 989,32	0,00	3 552 234,24	0,00	0,00	0,00	0,00	0,00	0,00	96 248,39
562	г. Саянск, Центральный мкр., д. 1	37354	35 559 833,40	35 044 583,40	0,00	0,00	0,00	0,00	0,00	0,00	34 350 000,00	0,00	0,00	0,00	0,00	0,00	0,00	694 583,40	0,00	0,00	515 250,00
563	г. Саянск, Центральный мкр., д. 11	37362	11 845 070,90	11 673 320,90	0,00	0,00	0,00	0,00	0,00	0,00	11 450 000,00	0,00	0,00	0,00	0,00	0,00	0,00	223 320,90	0,00	0,00	171 750,00
564	г. Саянск, Центральный мкр., д. 4	37357	53 949 451,51	53 152 168,98	4 035 738,06	9 074 097,34	0,00	4 868 642,24	3 627 187,84	2 666 922,72	0,00	13 405 804,18	0,00	15 473 776,60	0,00	0,00	0,00	0,00	0,00	0,00	797 282,53
565	г. Саянск, Юбилейный мкр., д. 18	37375	4 741 450,36	4 672 750,36	0,00	0,00	0,00	0,00	0,00	0,00	4 580 000,00	0,00	0,00	0,00	0,00	0,00	0,00	92 750,36	0,00	0,00	68 700,00
566	г. Саянск, Юбилейный мкр., д. 20	37377	7 111 786,14	7 008 736,14	0,00	0,00	0,00	0,00	0,00	0,00	6 870 000,00	0,00	0,00	0,00	0,00	0,00	0,00	138 736,14	0,00	0,00	103 050,00
567	г. Саянск, Юбилейный мкр., д. 59	37390	8 853 437,92	8 722 598,94	976 549,12	1 589 036,38	0,00	535 297,56	365 195,84	262 872,14	0,00	540 378,64	0,00	4 453 269,26	0,00	0,00	0,00	0,00	0,00	0,00	130 838,98
568	г. Саянск, Юбилейный мкр., д. 61	37392	2 928 570,88	2 885 734,67	0,00	0,00	0,00	0,00	0,00	0,00	0,00	0,00	0,00	2 885 734,67	0,00	0,00	0,00	0,00	0,00	0,00	42 836,21
569	г. Саянск, Юбилейный мкр., д. 70	37401	4 738 627,80	4 669 927,80	0,00	0,00	0,00	0,00	0,00	0,00	4 580 000,00	0,00	0,00	0,00	0,00	0,00	0,00	89 927,80	0,00	0,00	68 700,00
ИТОГО:			136 241 036,46	134 246 380,35	5 593 320,36	11 667 914,34	0,00	5 708 412,84	4 209 318,42	3 109 908,88	61 830 000,00	14 523 172,14	0,00	26 365 014,77	0,00	0,00	0,00	1 239 318,60	0,00	0,00	1 994 656,11
6. Муниципальное образование «город Свирск»																					
570	г. Свирск, Лермонтова ул., д. 8	37453	6 162 655,15	6 162 655,15	709 809,58	1 296 212,08	0,00	344 402,06	361 906,61	362 344,23	0,00	653 147,04	1 327 720,27	1 107 113,28	0,00	0,00	0,00	0,00	0,00	0,00	0,00
571	г. Свирск, Чкалова ул., д. 1	37515	3 726 608,20	3 726 608,20	420 741,61	768 333,32	0,00	204 145,28	214 521,15	214 780,55	0,00	486 249,84	787 009,89	630 826,56	0,00	0,00	0,00	0,00	0,00	0,00	0,00
572	г. Свирск, Чкалова ул., д. 3	37516	3 105 419,90	3 105 419,90	321 709,10	587 486,04	0,00	156 094,37	164 028,01	164 226,35	0,00	486 249,84	601 766,59	623 859,60	0,00	0,00	0,00	0,00	0,00	0,00	0,00
ИТОГО:			12 994 683,25	12 994 683,25	1 452 260,29	2 652 031,44	0,00	704 641,71	740 455,77	741 351,13	0,00	1 625 646,72	2 716 496,75	2 361 799,44	0,00	0,00	0,00	0,00	0,00	0,00	0,00
7. Муниципальное образование - "город Тулун"																					
573	г. Тулун, 2-я Заречная ул., д. 7а	37598	683 880,23	673 773,62	0,00	0,00	0,00	0,00	0,00	0,00	0,00	673 773,62	0,00	0,00	0,00	0,00	0,00	0,00	0,00	0,00	10 106,61
574	г. Тулун, 40 лет Октября ул., д. 2	37603	2 794 111,49	2 752 819,20	0,00	0,00	0,00	0,00	0,00	0,00	0,00	2 752 819,20	0,00	0,00	0,00	0,00	0,00	0,00	0,00	0,00	41 292,29
575	г. Тулун, Воскресенского ул., д. 3	37608	826 731,29	814 513,58	0,00	0,00	0,00	0,00	0,00	0,00	0,00	814 513,58	0,00	0,00	0,00	0,00	0,00	0,00	0,00	0,00	12 217,71
576	г. Тулун, Воскресенского ул., д. 5	37610	1 041 507,38	1 026 115,65	0,00	0,00	0,00	0,00	0,00	0,00	0,00	1 026 115,65	0,00	0,00	0,00	0,00	0,00	0,00	0,00	0,00	15 391,73
577	г. Тулун, Воскресенского ул., д. 9	37611	813 149,47	801 132,49	0,00	0,00	0,00	0,00	0,00	0,00	0,00	801 132,49	0,00	0,00	0,00	0,00	0,00	0,00	0,00	0,00	12 016,98
578	г. Тулун, Горького ул., д. 24А	37630	1 077 678,12	1 061 751,84	0,00	0,00	0,00	0,00	0,00	0,00	0,00	1 061 751,84	0,00	0,00	0,00	0,00	0,00	0,00	0,00	0,00	15 926,28
579	г. Тулун, Горького ул., д. 26а	37631	3 733 803,99	3 678 624,62	0,00	0,00	0,00	0,00	0,00	0,00	0,00	3 678 624,62	0,00	0,00	0,00	0,00	0,00	0,00	0,00	0,00	55 179,37
580	г. Тулун, Горького ул., д. 28	37632	2 498 073,53	2 461 156,18	0,00	0,00	0,00	0,00	0,00	0,00	0,00	2 461 156,18	0,00	0,00	0,00	0,00	0,00	0,00	0,00	0,00	36 917,35
581	г. Тулун, Горького ул., д. 3	37619	927 574,65	913 866,64	0,00	0,00	0,00	0,00	0,00	0,00	0,00	913 866,64	0,00	0,00	0,00	0,00	0,00	0,00	0,00	0,00	13 708,01
582	г. Тулун, Горького ул., д. 4	37620	940 290,81	926 394,89	0,00	0,00	0,00	0,00	0,00	0,00	0,00	926 394,89	0,00	0,00	0,00	0,00	0,00	0,00	0,00	0,00	13 895,92
583	г. Тулун, Горького ул., д. 5	37622	884 674,91	871 600,90	0,00	0,00	0,00	0,00	0,00	0,00	0,00	871 600,90	0,00	0,00	0,00	0,00	0,00	0,00	0,00	0,00	13 074,01
584	г. Тулун, Горького ул., д. 7	37624	845 485,82	832 990,96	0,00	0,00	0,00	0,00	0,00	0,00	0,00	832 990,96	0,00	0,00	0,00	0,00	0,00	0,00	0,00	0,00	12 494,86
585	г. Тулун, Жданова ул., д. 1	37646	925 722,80	912 042,16	0,00	0,00	0,00	0,00	0,00	0,00	0,00	912 042,16	0,00	0,00	0,00	0,00	0,00	0,00	0,00	0,00	13 680,64
586	г. Тулун, Жданова ул., д. 1А	37647	1 096 644,38	1 080 437,81	0,00	0,00	0,00	0,00	0,00	0,00	0,00	1 080 437,81	0,00	0,00	0,00	0,00	0,00	0,00	0,00	0,00	16 206,57
587	г. Тулун, Зинченко ул., д. 14	37658	213 594,72	213 594,72	0,00	0,00	0,00	0,00	0,00	0,00	0,00	0,00	0,00	0,00	0,00	0,00	0,00	135 547,78	0,00	78 046,94	0,00
588	г. Тулун, Кутузова ул., д. 3	37661	3 408 742,53	3 358 367,02	0,00	0,00	0,00	0,00	0,00	0,00	0,00	3 358 367,02	0,00	0,00	0,00	0,00	0,00	0,00	0,00	0,00	50 375,51
589	г. Тулун, Стекольный пер., д. 51	37576	4 265 413,36	4 202 377,70	0,00	0,00	0,00	0,00	0,00	0,00	0,00	4 202 377,70	0,00	0,00	0,00	0,00	0,00	0,00	0,00	0,00	63 035,66
590	г. Тулун, Стекольный пер., д. 52	37577	4 118 364,07	4 057 501,54	0,00	0,00	0,00	0,00	0,00	0,00	0,00	4 057 501,54	0,00	0,00	0,00	0,00	0,00	0,00	0,00	0,00	60 862,53
591	г. Тулун, Угольщиков мкр., д. 4а	37529	4 138 588,09	4 077 426,69	0,00	0,00	0,00	0,00	0,00	0,00	0,00	4 077 426,69	0,00	0,00	0,00	0,00	0,00	0,00	0,00	0,00	61 161,40
592	г. Тулун, Шмелькова ул., д. 1А	37785	3 671 481,24	3 617 222,89	0,00	0,00	0,00	0,00	0,00	0,00	0,00	3 617 222,89	0,00	0,00	0,00	0,00	0,00	0,00	0,00	0,00	54 258,35
ИТОГО:			38 905 512,88	38 333 711,10	0,00	0,00	0,00	0,00	0,00	0,00	0,00	38 120 116,38	0,00	0,00	0,00	0,00	0,00	135 547,78	0,00	78 046,94	571 801,78
8. Муниципальное образование города Усолье-Сибирское																					
593	г. Усолье-Сибирское, Богдана Хмельницкого ул., д. 12	37985	1 223 678,36	1 186 128,92	0,00	0,00	0,00	0,00	0,00	0,00	0,00	1 186 128,92	0,00	0,00	0,00	0,00	0,00	0,00	0,00	0,00	37 549,44
594	г. Усолье-Сибирское, Декабристов ул., д. 13	38029	6 689 080,37	6 594 867,97	0,00	0,00	0,00	0,00	0,00	0,00	0,00	6 280 826,64	0,00	0,00	0,00	0,00	0,00	314 041,33	0,00	0,00	94 212,40
595	г. Усолье-Сибирское, Карла Либкнехта ул., д. 57	38063	8 633 237,14	8 511 642,25	0,00	0,00	0,00	0,00	0,00	0,00	0,00	7 234 733,60	871 592,35	0,00	0,00	0,00	0,00	405 316,30	0,00	0,00	121 594,89
596	г. Усолье-Сибирское, Карла Либкнехта ул., д. 59	38064	8 325 355,88	8 208 097,35	0,00	0,00	0,00	0,00	0,00	0,00	0,00	6 976 723,52	840 512,05	0,00	0,00	0,00	0,00	390 861,78	0,00	0,00	117 258,53
597	г. Усолье-Сибирское, Комсомольский пр-кт., д. 1	37789	1 298 396,40	1 225 745,50	0,00	0,00	0,00	0,00	0,00	0,00	0,00	1 225 745,50	0,00	0,00	0,00	0,00	0,00	0,00	0,00	0,00	72 650,90
598	г. Усолье-Сибирское, Комсомольский пр-кт., д. 50	37816	617 776,20	595 862,07	0,00	0,00	595 862,07	0,00	0,00	0,00	0,00	0,00	0,00	0,00	0,00	0,00	0,00	0,00	0,00	0,00	21 914,13
599	г. Усолье-Сибирское, Комсомольский пр-кт., д. 55	37819	7 508 259,54	7 402 509,41	0,00	0,00	0,00	0,00	0,00	0,00	0,00	7 050 008,96	0,00	0,00	0,00	0,00	0,00	352 500,45	0,00	0,00	105 750,13
600	г. Усолье-Сибирское, Комсомольский пр-кт., д. 63	37823	1 847 400,02	1 821 380,30	1 734 647,90	0,00	0,00	0,00	0,00	0,00	0,00	0,00	0,00	0,00	0,00	0,00	0,00	86 732,40	0,00	0,00	26 019,72
601	г. Усолье-Сибирское, Комсомольский пр-кт., д. 7	37795	1 272 121,73	1 234 390,92	0,00	0,00	0,00	0,00	0,00	0,00	0,00	1 234 390,92	0,00	0,00	0,00	0,00	0,00	0,00	0,00	0,00	37 730,81

602	г. Усолье-Сибирское, Комсомольский пр-кт., д. 71	37826	8 762 513,82	8 633 018,54	0,00	0,00	0,00	0,00	0,00	0,00	0,00	8 633 018,54	0,00	0,00	0,00	0,00	0,00	0,00	0,00	0,00	129 495,28
603	г. Усолье-Сибирское, Комсомольский пр-кт., д. 73	37827	8 773 610,81	8 643 951,54	0,00	0,00	0,00	0,00	0,00	0,00	0,00	8 643 951,54	0,00	0,00	0,00	0,00	0,00	0,00	0,00	0,00	129 659,27
604	г. Усолье-Сибирское, Комсомольский пр-кт., д. 83Б	37835	232 181,73	224 405,41	0,00	0,00	224 405,41	0,00	0,00	0,00	0,00	0,00	0,00	0,00	0,00	0,00	0,00	0,00	0,00	0,00	7 776,32
605	г. Усолье-Сибирское, Коростова ул., д. 1	38070	2 577 157,04	2 510 315,48	0,00	0,00	0,00	0,00	0,00	0,00	0,00	2 510 315,48	0,00	0,00	0,00	0,00	0,00	0,00	0,00	0,00	66 841,56
606	г. Усолье-Сибирское, Коростова ул., д. 3	38071	1 318 386,53	1 281 057,56	0,00	0,00	0,00	0,00	0,00	0,00	0,00	1 281 057,56	0,00	0,00	0,00	0,00	0,00	0,00	0,00	0,00	37 328,97
607	г. Усолье-Сибирское, Куйбышева ул., д. 8	38146	2 587 667,55	2 501 074,90	0,00	0,00	0,00	0,00	0,00	0,00	0,00	2 501 074,90	0,00	0,00	0,00	0,00	0,00	0,00	0,00	0,00	86 592,65
608	г. Усолье-Сибирское, Ленина ул., д. 82	38157	2 422 480,39	2 312 366,94	0,00	0,00	0,00	0,00	0,00	0,00	0,00	2 312 366,94	0,00	0,00	0,00	0,00	0,00	0,00	0,00	0,00	110 113,45
609	г. Усолье-Сибирское, Ленинский пр-кт., д. 12	37894	11 848 876,40	11 677 126,40	0,00	0,00	0,00	0,00	0,00	0,00	11 450 000,00	0,00	0,00	0,00	0,00	0,00	0,00	227 126,40	0,00	0,00	171 750,00
610	г. Усолье-Сибирское, Матросова ул., д. 4	38194	6 775 912,91	6 680 477,52	0,00	4 117 393,26	0,00	1 093 986,66	0,00	1 150 979,62	0,00	0,00	0,00	0,00	0,00	0,00	0,00	318 117,98	0,00	0,00	95 435,39
611	г. Усолье-Сибирское, Менделеева ул., д. 14	38219	2 845 209,75	2 796 640,55	1 298 975,94	1 497 664,61	0,00	0,00	0,00	0,00	0,00	0,00	0,00	0,00	0,00	0,00	0,00	0,00	0,00	0,00	48 569,20
612	г. Усолье-Сибирское, Менделеева ул., д. 16	38220	382 273,18	376 623,82	0,00	0,00	376 623,82	0,00	0,00	0,00	0,00	0,00	0,00	0,00	0,00	0,00	0,00	0,00	0,00	0,00	5 649,36
613	г. Усолье-Сибирское, Менделеева ул., д. 26	38224	3 190 469,00	3 116 297,62	0,00	0,00	0,00	0,00	0,00	0,00	0,00	2 754 356,00	0,00	0,00	0,00	0,00	0,00	267 828,14	0,00	94 113,48	74 171,38
614	г. Усолье-Сибирское, Менделеева ул., д. 36	38228	3 689 928,04	3 561 945,64	0,00	0,00	0,00	0,00	0,00	0,00	0,00	3 561 945,64	0,00	0,00	0,00	0,00	0,00	0,00	0,00	0,00	127 982,40
615	г. Усолье-Сибирское, Молотовая ул., д. 28	38233	2 745 809,11	2 705 230,65	0,00	0,00	0,00	0,00	0,00	0,00	0,00	2 705 230,65	0,00	0,00	0,00	0,00	0,00	0,00	0,00	0,00	40 578,46
616	г. Усолье-Сибирское, Серегина проезд, д. 12	37940	652 787,24	643 140,14	643 140,14	0,00	0,00	0,00	0,00	0,00	0,00	0,00	0,00	0,00	0,00	0,00	0,00	0,00	0,00	0,00	9 647,10
617	г. Усолье-Сибирское, Серегина проезд., д. 16	37945	6 968 694,94	6 865 709,30	0,00	0,00	0,00	0,00	0,00	0,00	0,00	6 865 709,30	0,00	0,00	0,00	0,00	0,00	0,00	0,00	0,00	102 985,64
618	г. Усолье-Сибирское, Серегина проезд., д. 18	37947	7 986 238,31	7 868 215,08	0,00	0,00	0,00	0,00	0,00	0,00	0,00	7 868 215,08	0,00	0,00	0,00	0,00	0,00	0,00	0,00	0,00	118 023,23
619	г. Усолье-Сибирское, Серегина проезд., д. 28	37957	3 574 639,98	3 452 636,34	0,00	0,00	0,00	0,00	0,00	0,00	0,00	3 452 636,34	0,00	0,00	0,00	0,00	0,00	0,00	0,00	0,00	122 003,64
620	г. Усолье-Сибирское, Серегина проезд., д. 32	37961	3 614 905,73	3 491 558,64	0,00	0,00	0,00	0,00	0,00	0,00	0,00	3 491 558,64	0,00	0,00	0,00	0,00	0,00	0,00	0,00	0,00	123 347,09
621	г. Усолье-Сибирское, Стопани ул., д. 43	38324	1 161 640,68	1 131 352,13	1 131 352,13	0,00	0,00	0,00	0,00	0,00	0,00	0,00	0,00	0,00	0,00	0,00	0,00	0,00	0,00	0,00	30 288,55
622	г. Усолье-Сибирское, Стопани ул., д. 47	38326	1 621 497,40	1 584 474,82	1 584 474,82	0,00	0,00	0,00	0,00	0,00	0,00	0,00	0,00	0,00	0,00	0,00	0,00	0,00	0,00	0,00	37 022,58
623	г. Усолье-Сибирское, Стопани ул., д. 53	38328	862 901,96	840 922,81	840 922,81	0,00	0,00	0,00	0,00	0,00	0,00	0,00	0,00	0,00	0,00	0,00	0,00	0,00	0,00	0,00	21 979,15
624	г. Усолье-Сибирское, Стопани ул., д. 69	38336	3 289 333,34	3 205 674,14	0,00	0,00	0,00	0,00	0,00	0,00	0,00	3 205 674,14	0,00	0,00	0,00	0,00	0,00	0,00	0,00	0,00	83 659,20
625	г. Усолье-Сибирское, Стопани ул., д. 71	38338	8 694 278,36	8 575 341,58	0,00	0,00	0,00	0,00	0,00	0,00	0,00	7 076 578,08	852 540,35	0,00	0,00	0,00	0,00	396 455,92	249 767,23	0,00	118 936,78
626	г. Усолье-Сибирское, Суворова ул., д. 23	38363	3 813 679,80	3 759 966,00	0,00	0,00	0,00	0,00	0,00	0,00	0,00	0,00	0,00	3 580 920,00	0,00	0,00	0,00	179 046,00	0,00	0,00	53 713,80
627	г. Усолье-Сибирское, Толбухина ул., д. 1А	38367	3 782 153,33	3 625 454,42	0,00	0,00	0,00	0,00	0,00	0,00	0,00	3 625 454,42	0,00	0,00	0,00	0,00	0,00	0,00	0,00	0,00	156 698,91
628	г. Усолье-Сибирское, Толбухина ул., д. 22	38384	4 488 420,60	4 425 203,41	0,00	0,00	0,00	0,00	0,00	0,00	0,00	4 214 479,44	0,00	0,00	0,00	0,00	0,00	210 723,97	0,00	0,00	63 217,19
629	г. Усолье-Сибирское, Толбухина ул., д. 28	38390	4 502 367,51	4 438 953,88	0,00	0,00	0,00	0,00	0,00	0,00	0,00	4 227 575,12	0,00	0,00	0,00	0,00	0,00	211 378,76	0,00	0,00	63 413,63
630	г. Усолье-Сибирское, Толбухина ул., д. 30	38392	2 647 258,44	2 609 973,11	0,00	1 362 437,06	0,00	361 997,96	380 396,84	380 856,82	0,00	0,00	0,00	0,00	0,00	0,00	0,00	124 284,43	0,00	0,00	37 285,33
631	г. Усолье-Сибирское, Толбухина ул., д. 32	38393	3 847 198,50	3 793 012,61	0,00	0,00	0,00	0,00	0,00	0,00	0,00	3 612 392,96	0,00	0,00	0,00	0,00	0,00	180 619,65	0,00	0,00	54 185,89
632	г. Усолье-Сибирское, Фестивальный проезд., д. 1	37973	3 815 507,91	3 761 768,36	0,00	2 545 246,60	0,00	0,00	0,00	711 500,40	0,00	0,00	325 889,53	0,00	0,00	0,00	0,00	179 131,83	0,00	0,00	53 739,55
633	г. Усолье-Сибирское, Фестивальный проезд., д. 15	37977	7 230 319,55	7 123 467,54	0,00	0,00	0,00	0,00	0,00	0,00	0,00	7 123 467,54	0,00	0,00	0,00	0,00	0,00	0,00	0,00	0,00	106 852,01
634	г. Усолье-Сибирское, Фестивальный проезд., д. 3	37974	3 878 780,19	3 824 149,48	0,00	0,00	0,00	0,00	0,00	0,00	0,00	3 642 047,12	0,00	0,00	0,00	0,00	0,00	182 102,36	0,00	0,00	54 630,71
635	г. Усолье-Сибирское, Фестивальный проезд., д. 7	37975	5 794 802,52	5 713 185,58	0,00	0,00	0,00	0,00	0,00	0,00	0,00	5 441 129,12	0,00	0,00	0,00	0,00	0,00	272 056,46	0,00	0,00	81 616,94
636	г. Усолье-Сибирское, Шевченко ул., д. 18	38418	235 372,41	235 372,41	0,00	0,00	0,00	0,00	0,00	0,00	0,00	0,00	0,00	0,00	0,00	0,00	0,00	152 286,08	0,00	83 086,33	0,00
637	г. Усолье-Сибирское, Энгельса ул., д. 17	38435	2 702 868,84	2 664 800,26	0,00	0,00	0,00	0,00	0,00	0,00	0,00	2 537 905,01	0,00	0,00	0,00	0,00	0,00	126 895,25	0,00	0,00	38 068,58
638	г. Усолье-Сибирское, Энгельса ул., д. 19	38437	2 947 308,36	2 905 796,97	0,00	0,00	0,00	0,00	0,00	0,00	0,00	2 767 425,69	0,00	0,00	0,00	0,00	0,00	138 371,28	0,00	0,00	41 511,39
639	г. Усолье-Сибирское, Энгельса ул., д. 3	38422	6 229 809,75	6 142 065,95	0,00	0,00	0,00	0,00	0,00	0,00	0,00	0,00	214 241,66	5 635 344,96	0,00	0,00	0,00	292 479,33	0,00	0,00	87 743,80
640	г. Усолье-Сибирское, Энгельса ул., д. 7	38426	9 280 923,84	9 150 206,60	0,00	0,00	0,00	0,00	0,00	0,00	0,00	8 714 482,48	0,00	0,00	0,00	0,00	0,00	435 724,12	0,00	0,00	130 717,24
ИТОГО:			199 191 471,39	195 633 558,82	7 233 513,74	9 522 741,53	1 196 891,30	1 455 984,62	380 396,84	2 243 336,84	11 450 000,00	143 958 605,79	3 104 775,94	9 216 264,96	0,00	0,00	0,00	5 444 080,22	249 767,23	177 199,81	3 557 912,57
9. Муниципальное образование "город Усть-Илимск"																					
641	г. Усть-Илимск, 40 лет Победы ул., д. 3	38499	7 111 906,50	7 008 856,50	0,00	0,00	0,00	0,00	0,00	0,00	6 870 000,00	0,00	0,00	0,00	0,00	0,00	0,00	138 856,50	0,00	0,00	103 050,00
642	г. Усть-Илимск, 50 лет ВЛКСМ ул., д. 20	38509	523 829,21	523 829,21	0,00	0,00	0,00	0,00	0,00	0,00	0,00	0,00	0,00	0,00	0,00	0,00	0,00	188 640,70	241 450,19	93 738,32	0,00
643	г. Усть-Илимск, 50 лет ВЛКСМ ул., д. 24	38510	339 381,25	339 381,25	0,00	0,00	0,00	0,00	0,00	0,00	0,00	0,00	0,00	0,00	0,00	0,00	0,00	270 274,28	0,00	69 106,97	0,00
644	г. Усть-Илимск, 50 лет ВЛКСМ ул., д. 26	38511	4 863 814,18	4 795 309,75	0,00	2 657 541,94	0,00	0,00	0,00	0,00	0,00	1 569 152,08	340 267,65	0,00	0,00	0,00	0,00	228 348,08	0,00	0,00	68 504,43
645	г. Усть-Илимск, 50 лет ВЛКСМ ул., д. 28	38512	4 922 070,28	4 852 745,35	0,00	2 689 401,22	0,00	0,00	0,00	0,00	0,00	1 587 914,16	344 346,86	0,00	0,00	0,00	0,00	231 083,11	0,00	0,00	69 324,93
646	г. Усть-Илимск, 50 лет ВЛКСМ ул., д. 34	38515	7 115 708,46	7 012 658,46	0,00	0,00	0,00	0,00	0,00	0,00	6 870 000,00	0,00	0,00	0,00	0,00	0,00	0,00	142 658,46	0,00	0,00	103 050,00
647	г. Усть-Илимск, Белградская ул., д. 13	38527	9 480 167,84	9 342 767,84	0,00	0,00	0,00	0,00	0,00	0,00	9 160 000,00	0,00	0,00	0,00	0,00	0,00	0,00	182 767,84	0,00	0,00	137 400,00
648	г. Усть-Илимск, Белградская ул., д. 8	38522	11 858 080,40	11 686 330,40	0,00	0,00	0,00	0,00	0,00	0,00	11 450 000,00	0,00	0,00	0,00	0,00	0,00	0,00	236 330,40	0,00	0,00	171 750,00
649	г. Усть-Илимск, Георгия Димитрова ул., д. 11	38589	2 373 517,06	2 339 167,06	0,00	0,00	0,00	0,00	0,00	0,00	2 290 000,00	0,00	0,00	0,00	0,00	0,00	0,00	49 167,06	0,00	0,00	34 350,00
650	г. Усть-Илимск, Георгия Димитрова ул., д. 13	38591	2 373 888,76	2 339 538,76	0,00	0,00	0,00	0,00	0,00	0,00	2 290 000,00	0,00	0,00	0,00	0,00	0,00	0,00	49 538,76	0,00	0,00	34 350,00
651	г. Усть-Илимск, Георгия Димитрова ул., д. 20	38594	8 141 036,28	8 022 686,28	0,00	0,00	0,00	0,00	0,00	0,00	7 890 000,00	0,00	0,00	0,00	0,00	0,00	0,00	132 686,28	0,00	0,00	118 350,00
652	г. Усть-Илимск, Георгия Димитрова ул., д. 24	38595	7 115 382,78	7 012 332,78	0,00	0,00	0,00	0,00	0,00	0,00	6 870 000,00	0,00	0,00	0,00	0,00	0,00	0,00	142 332,78	0,00	0,00	103 050,00
653	г. Усть-Илимск, Георгия Димитрова ул., д. 9	38588	2 373 551,28	2 339 201,28	0,00	0,00	0,00	0,00	0,00	0,00	2 290 000,00	0,00	0,00	0,00	0,00	0,00	0,00	49 201,28	0,00	0,00	34 350,00
654	г. Усть-Илимск, Генералова ул., д. 19	38582	223 864,18	223 864,18	0,00	0,00	0,00	0,00	0,00	0,00	0,00	0,00	0,00	0,00	0,00	0,00	0,00	143 410,12	0,00	80 454,06	0,00
655	г. Усть-Илимск, Героев Труда ул., д. 47	38618	4 741 355,96	4 672 655,96	0,00	0,00	0,00	0,00	0,00	0,00	4 580 000,00	0,00	0,00	0,00	0,00	0,00	0,00	92 655,96	0,00	0,00	68 700,00
656	г. Усть-Илимск, Дружбы Народов пр-кт., д. 32	38474	4 885 677,44	4 815 177,44	0,00	0,00	0,00	0,00	0,00	0,00	4 700 000,00	0,00	0,00	0,00	0,00	0,00	0,00	115 177,44	0,00	0,00	70 500,00
657	г. Усть-Илимск, Дружбы Народов пр-кт., д. 62	38486	2 370 805,42	2 336 455,42	0,00	0,00	0,00	0,00	0,00	0,00	2 290 000,00	0,00	0,00	0,00	0,00	0,00	0,00	46 455,42	0,00	0,00	34 350,00
658	г. Усть-Илимск, Дружбы Народов пр-кт., д. 92	38495	2 373 461,60	2 339 111,60	0,00	0,00	0,00	0,00	0,00	0,00	2 290 000,00	0,00	0,00	0,00	0,00	0,00	0,00	49 111,60	0,00	0,00	34 350,00
659	г. Усть-Илимск, Карла Маркса ул., д. 13	38628	4 740 204,28	4 671 504,28	0,00	0,00	0,00	0,00	0,00	0,00	4 580 000,00	0,00	0,00	0,00	0,00	0,00	0,00	91 504,28	0,00	0,00	68 700,00
660	г. Усть-Илимск, Карла Маркса ул., д. 15	38629	7 112 993,28	7 009 943,28	0,00	0,00	0,00	0,00	0,00	0,00	6 870 000,00	0,00	0,00	0,00	0,00	0,00	0,00	139 943,28	0,00	0,00	103 050,00

661	г. Усть-Илимск, Карла Маркса ул., д. 19	38631	11 849 490,00	11 677 740,00	0,00	0,00	0,00	0,00	0,00	0,00	11 450 000,00	0,00	0,00	0,00	0,00	0,00	0,00	227 740,00	0,00	0,00	171 750,00
662	г. Усть-Илимск, Карла Маркса ул., д. 31	38634	7 289 770,86	7 184 020,86	0,00	0,00	0,00	0,00	0,00	0,00	7 050 000,00	0,00	0,00	0,00	0,00	0,00	0,00	134 020,86	0,00	0,00	105 750,00
663	г. Усть-Илимск, Карла Маркса ул., д. 47	38640	2 431 515,44	2 396 265,44	0,00	0,00	0,00	0,00	0,00	0,00	2 350 000,00	0,00	0,00	0,00	0,00	0,00	0,00	46 265,44	0,00	0,00	35 250,00
664	г. Усть-Илимск, Карла Маркса ул., д. 5	38625	4 742 899,40	4 674 199,40	0,00	0,00	0,00	0,00	0,00	0,00	4 580 000,00	0,00	0,00	0,00	0,00	0,00	0,00	94 199,40	0,00	0,00	68 700,00
665	г. Усть-Илимск, Крупской ул., д. 1	38666	7 040 636,11	6 941 472,22	0,00	0,00	0,00	0,00	0,00	0,00	0,00	6 610 925,92	0,00	0,00	0,00	0,00	0,00	330 546,30	0,00	0,00	99 163,89
666	г. Усть-Илимск, Крупской ул., д. 3	38668	7 011 133,05	6 912 384,70	0,00	0,00	0,00	0,00	0,00	0,00	0,00	6 583 223,52	0,00	0,00	0,00	0,00	0,00	329 161,18	0,00	0,00	98 748,35
667	г. Усть-Илимск, Ленина ул., д. 3	38677	437 459,81	437 459,81	0,00	0,00	0,00	0,00	0,00	0,00	0,00	0,00	0,00	0,00	0,00	0,00	0,00	341 696,14	0,00	95 763,67	0,00
668	г. Усть-Илимск, Ленина ул., д. 5А	38680	2 371 784,82	2 337 434,82	0,00	0,00	0,00	0,00	0,00	0,00	2 290 000,00	0,00	0,00	0,00	0,00	0,00	0,00	47 434,82	0,00	0,00	34 350,00
669	г. Усть-Илимск, Ленина ул., д. 5Б	38681	2 371 736,44	2 337 386,44	0,00	0,00	0,00	0,00	0,00	0,00	2 290 000,00	0,00	0,00	0,00	0,00	0,00	0,00	47 386,44	0,00	0,00	34 350,00
670	г. Усть-Илимск, Ленина ул., д. 5В	38682	2 371 845,00	2 337 495,00	0,00	0,00	0,00	0,00	0,00	0,00	2 290 000,00	0,00	0,00	0,00	0,00	0,00	0,00	47 495,00	0,00	0,00	34 350,00
671	г. Усть-Илимск, Ленина ул., д. 9	38686	4 743 149,56	4 674 449,56	0,00	0,00	0,00	0,00	0,00	0,00	4 580 000,00	0,00	0,00	0,00	0,00	0,00	0,00	94 449,56	0,00	0,00	68 700,00
672	г. Усть-Илимск, Мечтателей ул., д. 37	38720	2 371 942,94	2 337 592,94	0,00	0,00	0,00	0,00	0,00	0,00	2 290 000,00	0,00	0,00	0,00	0,00	0,00	0,00	47 592,94	0,00	0,00	34 350,00
673	г. Усть-Илимск, Мечтателей ул., д. 40	38722	7 115 690,76	7 012 640,76	0,00	0,00	0,00	0,00	0,00	0,00	6 870 000,00	0,00	0,00	0,00	0,00	0,00	0,00	142 640,76	0,00	0,00	103 050,00
674	г. Усть-Илимск, Наймушина ул., д. 16	38751	437 485,50	437 485,50	0,00	0,00	0,00	0,00	0,00	0,00	0,00	0,00	0,00	0,00	0,00	0,00	0,00	344 735,82	0,00	92 749,68	0,00
675	г. Усть-Илимск, Наймушина ул., д. 20	38753	6 999 130,67	6 900 551,36	0,00	0,00	0,00	0,00	0,00	0,00	0,00	6 571 953,68	0,00	0,00	0,00	0,00	0,00	328 597,68	0,00	0,00	98 579,31
676	г. Усть-Илимск, Наймушина ул., д. 2А	38742	4 744 015,68	4 675 315,68	0,00	0,00	0,00	0,00	0,00	0,00	4 580 000,00	0,00	0,00	0,00	0,00	0,00	0,00	95 315,68	0,00	0,00	68 700,00
677	г. Усть-Илимск, Проспект Мира ул., д. 21	38782	17 644 517,38	17 388 767,38	0,00	0,00	0,00	0,00	0,00	0,00	17 050 000,00	0,00	0,00	0,00	0,00	0,00	0,00	338 767,38	0,00	0,00	255 750,00
678	г. Усть-Илимск, Проспект Мира ул., д. 23	38784	17 646 285,02	17 390 535,02	0,00	0,00	0,00	0,00	0,00	0,00	17 050 000,00	0,00	0,00	0,00	0,00	0,00	0,00	340 535,02	0,00	0,00	255 750,00
679	г. Усть-Илимск, Проспект Мира ул., д. 3	38766	9 481 550,80	9 344 150,80	0,00	0,00	0,00	0,00	0,00	0,00	9 160 000,00	0,00	0,00	0,00	0,00	0,00	0,00	184 150,80	0,00	0,00	137 400,00
680	г. Усть-Илимск, Проспект Мира ул., д. 30	38789	2 371 860,34	2 337 510,34	0,00	0,00	0,00	0,00	0,00	0,00	2 290 000,00	0,00	0,00	0,00	0,00	0,00	0,00	47 510,34	0,00	0,00	34 350,00
681	г. Усть-Илимск, Проспект Мира ул., д. 34	38792	16 597 124,74	16 356 674,74	0,00	0,00	0,00	0,00	0,00	0,00	16 030 000,00	0,00	0,00	0,00	0,00	0,00	0,00	326 674,74	0,00	0,00	240 450,00
682	г. Усть-Илимск, Проспект Мира ул., д. 64	38809	21 341 220,66	21 032 070,66	0,00	0,00	0,00	0,00	0,00	0,00	20 610 000,00	0,00	0,00	0,00	0,00	0,00	0,00	422 070,66	0,00	0,00	309 150,00
683	г. Усть-Илимск, Проспект Мира ул., д. 68	38811	7 115 478,36	7 012 428,36	0,00	0,00	0,00	0,00	0,00	0,00	6 870 000,00	0,00	0,00	0,00	0,00	0,00	0,00	142 428,36	0,00	0,00	103 050,00
684	г. Усть-Илимск, Романтиков ул., д. 18	38837	2 373 402,60	2 339 052,60	0,00	0,00	0,00	0,00	0,00	0,00	2 290 000,00	0,00	0,00	0,00	0,00	0,00	0,00	49 052,60	0,00	0,00	34 350,00
685	г. Усть-Илимск, Федотова ул., д. 2	38850	2 370 772,38	2 336 422,38	0,00	0,00	0,00	0,00	0,00	0,00	2 290 000,00	0,00	0,00	0,00	0,00	0,00	0,00	46 422,38	0,00	0,00	34 350,00
686	г. Усть-Илимск, Федотова ул., д. 4	38851	16 600 833,48	16 360 383,48	0,00	0,00	0,00	0,00	0,00	0,00	16 030 000,00	0,00	0,00	0,00	0,00	0,00	0,00	330 383,48	0,00	0,00	240 450,00
687	г. Усть-Илимск, Чайковского ул., д. 6	38856	296 693,50	296 693,50	0,00	0,00	0,00	0,00	0,00	0,00	0,00	0,00	0,00	0,00	0,00	0,00	0,00	206 942,50	0,00	89 751,00	0,00
ИТОГО:			283 210 121,74	279 152 100,83	0,00	5 346 943,16	0,00	0,00	0,00	0,00	241 580 000,00	22 923 169,36	684 614,51	0,00	0,00	0,00	0,00	7 854 359,91	241 450,19	521 563,70	4 058 020,91
10. Муниципальное образование "город Черемхово"																					
688	г. Черемхово, Детская ул., д. 4	39056	895 982,48	825 700,28	0,00	0,00	0,00	0,00	0,00	0,00	0,00	825 700,28	0,00	0,00	0,00	0,00	0,00	0,00	0,00	0,00	70 282,20
689	г. Черемхово, Детская ул., д. 6	39058	1 295 278,78	1 191 200,56	0,00	0,00	0,00	0,00	0,00	0,00	0,00	1 191 200,56	0,00	0,00	0,00	0,00	0,00	0,00	0,00	0,00	104 078,22
690	г. Черемхово, Детская ул., д. 68	39074	1 672 266,32	1 647 553,02	0,00	0,00	0,00	0,00	0,00	0,00	0,00	1 647 553,02	0,00	0,00	0,00	0,00	0,00	0,00	0,00	0,00	24 713,30
691	г. Черемхово, Детская ул., д. 72	39076	539 596,07	484 205,92	0,00	0,00	0,00	0,00	0,00	0,00	0,00	484 205,92	0,00	0,00	0,00	0,00	0,00	0,00	0,00	0,00	55 390,15
692	г. Черемхово, Детская ул., д. 76	39078	539 587,38	484 205,92	0,00	0,00	0,00	0,00	0,00	0,00	0,00	484 205,92	0,00	0,00	0,00	0,00	0,00	0,00	0,00	0,00	55 381,46
693	г. Черемхово, Детская ул., д. 8	39059	895 816,31	825 700,28	0,00	0,00	0,00	0,00	0,00	0,00	0,00	825 700,28	0,00	0,00	0,00	0,00	0,00	0,00	0,00	0,00	70 116,03
694	г. Черемхово, Дударского ул., д. 32	39096	514 420,11	484 205,92	0,00	0,00	0,00	0,00	0,00	0,00	0,00	484 205,92	0,00	0,00	0,00	0,00	0,00	0,00	0,00	0,00	30 214,19
695	г. Черемхово, Ленина ул., д. 10	39151	388 625,44	388 625,44	0,00	0,00	0,00	0,00	0,00	0,00	0,00	0,00	0,00	0,00	0,00	0,00	0,00	303 942,04	0,00	84 683,40	0,00
696	г. Черемхово, Лучевая ул., д. 2	39169	385 667,78	385 667,78	0,00	0,00	0,00	0,00	0,00	0,00	0,00	0,00	0,00	0,00	0,00	0,00	0,00	301 648,12	0,00	84 019,66	0,00
697	г. Черемхово, Октябрьский проезд., д. 16	38977	506 637,40	484 205,92	0,00	0,00	0,00	0,00	0,00	0,00	0,00	484 205,92	0,00	0,00	0,00	0,00	0,00	0,00	0,00	0,00	22 431,48
698	г. Черемхово, Павлова ул., д. 22	39212	1 660 140,46	1 635 606,36	0,00	0,00	0,00	0,00	0,00	0,00	0,00	1 635 606,36	0,00	0,00	0,00	0,00	0,00	0,00	0,00	0,00	24 534,10
699	г. Черемхово, Пролетарский пер., д. 3	38946	2 528 425,51	2 491 059,62	0,00	0,00	0,00	0,00	0,00	0,00	0,00	2 491 059,62	0,00	0,00	0,00	0,00	0,00	0,00	0,00	0,00	37 365,89
700	г. Черемхово, Шевченко пер., д. 1	38966	537 249,09	484 205,92	0,00	0,00	0,00	0,00	0,00	0,00	0,00	484 205,92	0,00	0,00	0,00	0,00	0,00	0,00	0,00	0,00	53 043,17
701	г. Черемхово, Шевченко пер., д. 2	38967	538 409,00	484 205,92	0,00	0,00	0,00	0,00	0,00	0,00	0,00	484 205,92	0,00	0,00	0,00	0,00	0,00	0,00	0,00	0,00	54 203,08
702	г. Черемхово, Шевченко ул., д. 32	39317	1 347 697,43	1 262 821,84	0,00	0,00	0,00	0,00	0,00	0,00	0,00	1 262 821,84	0,00	0,00	0,00	0,00	0,00	0,00	0,00	0,00	84 875,59
ИТОГО:			14 245 799,56	13 559 170,70	0,00	0,00	0,00	0,00	0,00	0,00	0,00	12 784 877,48	0,00	0,00	0,00	0,00	0,00	605 590,16	0,00	168 703,06	686 628,86
11. Муниципальное образование города Бодайбо и района																					
11.1. Бодайбинское муниципальное образование																					
703	г. Бодайбо, 30 лет Победы ул., д. 12	41024	556 446,88	542 782,90	150 707,36	296 168,05	0,00	95 907,49	0,00	0,00	0,00	0,00	0,00	0,00	0,00	0,00	0,00	0,00	0,00	0,00	13 663,98
704	г. Бодайбо, Урицкого ул., д. 34	41106	3 210 807,56	3 129 231,61	1 018 773,14	1 834 701,04	0,00	275 757,43	0,00	0,00	0,00	0,00	0,00	0,00	0,00	0,00	0,00	0,00	0,00	0,00	81 575,95
Итого			3 767 254,44	3 672 014,51	1 169 480,50	2 130 869,09	0,00	371 664,92	0,00	0,00	0,00	0,00	0,00	0,00	0,00	0,00	0,00	0,00	0,00	0,00	95 239,93
Итого по району			3 767 254,44	3 672 014,51	1 169 480,50	2 130 869,09	0,00	371 664,92	0,00	0,00	0,00	0,00	0,00	0,00	0,00	0,00	0,00	0,00	0,00	0,00	95 239,93
12. Муниципальное образование "Балаганский район"																					
12.1. Балаганское муниципальное образование																					
705	рп. Балаганск, Калинина ул., д. 2	41012	2 095 387,50	2 065 875,00	0,00	0,00	0,00	0,00	0,00	0,00	0,00	1 967 500,00	0,00	0,00	0,00	0,00	0,00	98 375,00	0,00	0,00	29 512,50
706	рп. Балаганск, Калинина ул., д. 6	41014	2 094 046,45	2 064 552,84	0,00	0,00	0,00	0,00	0,00	0,00	0,00	1 966 240,80	0,00	0,00	0,00	0,00	0,00	98 312,04	0,00	0,00	29 493,61
707	рп. Балаганск, Калинина ул., д. 8	41015	2 034 369,82	2 005 716,72	0,00	0,00	0,00	0,00	0,00	0,00	0,00	1 910 206,40	0,00	0,00	0,00	0,00	0,00	95 510,32	0,00	0,00	28 653,10
ИТОГО:			6 223 803,77	6 136 144,56	0,00	0,00	0,00	0,00	0,00	0,00	0,00	5 843 947,20	0,00	0,00	0,00	0,00	0,00	292 197,36	0,00	0,00	87 659,21
ИТОГО по району:			6 223 803,77	6 136 144,56	0,00	0,00	0,00	0,00	0,00	0,00	0,00	5 843 947,20	0,00	0,00	0,00	0,00	0,00	292 197,36	0,00	0,00	87 659,21
13. Муниципальное образование «Братский район»																					
13.1. Вихоревское муниципальное образование																					
708	г. Вихоревка, 30 лет Победы ул., д. 19	41314	67 917,40	66 558,79	0,00	66 558,79	0,00	0,00	0,00	0,00	0,00	0,00	0,00	0,00	0,00	0,00	0,00	0,00	0,00	0,00	1 358,61
709	г. Вихоревка, Октябрьская ул., д. 4А	41406	342 124,24	342 124,24	0,00	0,00	0,00	0,00	0,00	0,00	0,00	0,00	0,00	0,00	0,00	0,00	0,00	252 583,72	0,00	89 540,52	0,00
ИТОГО:			410 041,64	408 683,03	0,00	66 558,79	0,00	0,00	0,00	0,00	0,00	0,00	0,00	0,00	0,00	0,00	0,00	252 583,72	0,00	89 540,52	1 358,61
ИТОГО по району:			410 041,64	408 683,03	0,00	66 558,79	0,00	0,00	0,00	0,00	0,00	0,00	0,00	0,00	0,00	0,00	0,00	252 583,72	0,00	89 540,52	1 358,61
14. Иркутское районное муниципальное образование																					
14.1. Карлукское муниципальное образование																					
710	д. Карлук, Фабричная ул., д. 8	41543	1 897 394,68	1 837 226,96	0,00	0,00	0,00	0,00	0,00	0,00	0,00	1 837 226,96	0,00	0,00	0,00	0,00	0,00	0,00	0,00	0,00	60 167,72
ИТОГО:			1 897 394,68	1 837 226,96	0,00	0,00	0,00	0,00	0,00	0,00	0,00	1 837 226,96	0,00	0,00	0,00	0,00	0,00	0,00	0,00	0,00	60 167,72
14.2. Листвянское муниципальное образование																					
711	рп. Листвянка, Академическая ул., д. 9	41584	4 050 797,44	4 012 218,42	0,00	0,00	0,00	0,00	0,00	0,00	0,00	3 857 902,33	0,00	0,00	0,00	0,00	0,00	154 316,09	0,00	0,00	38 579,02
712	рп. Листвянка, Октябрьская ул., д. 2	41593	3 747 993,06	3 712 297,89	0,00	0,00	0,00	0,00	0,00	0,00	0,00	3 569 517,20	0,00	0,00	0,00	0,00	0,00	142 780,69	0,00	0,00	35 695,17

713	рп. Листвянка, Октябрьская ул., д. 3	41594	3 747 993,06	3 712 297,89	0,00	0,00	0,00	0,00	0,00	0,00	0,00	3 569 517,20	0,00	0,00	0,00	0,00	0,00	142 780,69	0,00	0,00	35 695,17
ИТОГО:			11 546 783,56	11 436 814,20	0,00	0,00	0,00	0,00	0,00	0,00	0,00	10 996 936,73	0,00	0,00	0,00	0,00	0,00	439 877,47	0,00	0,00	109 969,36
14.3. Хомутовское муниципальное образование																					
714	с. Хомутово, Некрасова ул., д. 5	41805	4 849 698,94	4 781 393,32	0,00	0,00	0,00	0,00	0,00	0,00	0,00	4 553 707,92	0,00	0,00	0,00	0,00	0,00	227 685,40	0,00	0,00	68 305,62
715	с. Хомутово, Мичурина ул., д. 8	41798	6 107 736,06	6 021 711,61	0,00	0,00	0,00	0,00	0,00	0,00	0,00	5 734 963,44	0,00	0,00	0,00	0,00	0,00	286 748,17	0,00	0,00	86 024,45
ИТОГО:			10 957 435,00	10 803 104,93	0,00	0,00	0,00	0,00	0,00	0,00	0,00	10 288 671,36	0,00	0,00	0,00	0,00	0,00	514 433,57	0,00	0,00	154 330,07
ИТОГО по району:			24 401 613,24	24 077 146,09	0,00	0,00	0,00	0,00	0,00	0,00	0,00	23 122 835,05	0,00	0,00	0,00	0,00	0,00	954 311,04	0,00	0,00	324 467,15
15. Киренское районное муниципальное образование																					
15.1. Киренское муниципальное образование																					
716	г. Киренск, Советская ул., д. 40 (ОКН)	42100	48 108,60	48 108,60	0,00	0,00	0,00	0,00	0,00	0,00	0,00	0,00	0,00	0,00	0,00	0,00	0,00	0,00	48 108,60	0,00	0,00
ИТОГО:			48 108,60	48 108,60	0,00	0,00	0,00	0,00	0,00	0,00	0,00	0,00	0,00	0,00	0,00	0,00	0,00	0,00	48 108,60	0,00	0,00
ИТОГО по району:			48 108,60	48 108,60	0,00	0,00	0,00	0,00	0,00	0,00	0,00	0,00	0,00	0,00	0,00	0,00	0,00	0,00	48 108,60	0,00	0,00
16. Муниципальное образование "Мамско-Чуйский район"																					
16.1. Мамское муниципальное образование																					
717	пгт. Мама, Октябрьская ул., д. 13	42239	4 818 008,33	4 746 806,24	0,00	0,00	0,00	0,00	0,00	0,00	0,00	4 746 806,24	0,00	0,00	0,00	0,00	0,00	0,00	0,00	0,00	71 202,09
718	пгт. Мама, Советская ул., д. 11	42269	2 751 467,85	2 710 805,76	0,00	0,00	0,00	0,00	0,00	0,00	0,00	2 710 805,76	0,00	0,00	0,00	0,00	0,00	0,00	0,00	0,00	40 662,09
719	пгт. Мама, Советская ул., д. 18	42270	4 935 959,88	4 863 014,66	0,00	0,00	0,00	0,00	0,00	0,00	0,00	4 863 014,66	0,00	0,00	0,00	0,00	0,00	0,00	0,00	0,00	72 945,22
720	пгт. Мама, Советская ул., д. 6	42266	4 931 917,93	4 859 032,44	0,00	0,00	0,00	0,00	0,00	0,00	0,00	4 859 032,44	0,00	0,00	0,00	0,00	0,00	0,00	0,00	0,00	72 885,49
ИТОГО:			17 437 353,99	17 179 659,10	0,00	0,00	0,00	0,00	0,00	0,00	0,00	17 179 659,10	0,00	0,00	0,00	0,00	0,00	0,00	0,00	0,00	257 694,89
ИТОГО по району:			17 437 353,99	17 179 659,10	0,00	0,00	0,00	0,00	0,00	0,00	0,00	17 179 659,10	0,00	0,00	0,00	0,00	0,00	0,00	0,00	0,00	257 694,89
17. Муниципальное образование «Нижнеилимский район»																					
17.1. Березняковское муниципальное образование																					
721	п. Березняки, Мира ул., д. 7	42303	235 462,84	235 462,84	0,00	0,00	0,00	0,00	0,00	0,00	0,00	0,00	0,00	0,00	0,00	0,00	0,00	154 253,14	0,00	81 209,70	0,00
Итого			235462,84	235462,84	0,00	0,00	0,00	0,00	0,00	0,00	0,00	0,00	0,00	0,00	0,00	0,00	0,00	154253,14	0,00	81209,70	0,00
17.2. Муниципальное образование «Железногорск-Илимское городское поселение»																					
722	г. Железногорск-Илимский, 1-й кв-л., д. 92	42352	119 548,16	119 548,16	0,00	0,00	0,00	0,00	0,00	0,00	0,00	0,00	0,00	0,00	0,00	0,00	0,00	0,00	119 548,16	0,00	0,00
723	г. Железногорск-Илимский, 2-й кв-л., д. 29	42377	120 730,52	120 730,52	0,00	0,00	0,00	0,00	0,00	0,00	0,00	0,00	0,00	0,00	0,00	0,00	0,00	0,00	120 730,52	0,00	0,00
724	г. Железногорск-Илимский, 2-й кв-л., д. 30	42378	121 413,74	121 413,74	0,00	0,00	0,00	0,00	0,00	0,00	0,00	0,00	0,00	0,00	0,00	0,00	0,00	0,00	121 413,74	0,00	0,00
725	г. Железногорск-Илимский, 2-й кв-л., д. 41	42383	120 384,78	120 384,78	0,00	0,00	0,00	0,00	0,00	0,00	0,00	0,00	0,00	0,00	0,00	0,00	0,00	0,00	120 384,78	0,00	0,00
726	г. Железногорск-Илимский, 2-й кв-л., д. 43	42385	121 313,44	121 313,44	0,00	0,00	0,00	0,00	0,00	0,00	0,00	0,00	0,00	0,00	0,00	0,00	0,00	0,00	121 313,44	0,00	0,00
727	г. Железногорск-Илимский, 2-й кв-л., д. 49	42390	119 321,60	119 321,60	0,00	0,00	0,00	0,00	0,00	0,00	0,00	0,00	0,00	0,00	0,00	0,00	0,00	0,00	119 321,60	0,00	0,00
728	г. Железногорск-Илимский, 2-й кв-л., д. 50	42391	121 912,88	121 912,88	0,00	0,00	0,00	0,00	0,00	0,00	0,00	0,00	0,00	0,00	0,00	0,00	0,00	0,00	121 912,88	0,00	0,00
729	г. Железногорск-Илимский, 2-й кв-л., д. 53	42394	114 716,06	114 716,06	0,00	0,00	0,00	0,00	0,00	0,00	0,00	0,00	0,00	0,00	0,00	0,00	0,00	0,00	114 716,06	0,00	0,00
730	г. Железногорск-Илимский, 2-й кв-л., д. 60	42396	12 563 395,87	12 377 729,92	0,00	0,00	0,00	0,00	0,00	0,00	0,00	4 412 425,68	170 104,24	7 795 200,00	0,00	0,00	0,00	0,00	0,00	0,00	185 665,95
731	г. Железногорск-Илимский, 2-й кв-л., д. 61	42397	12 537 978,16	12 352 687,84	0,00	0,00	0,00	0,00	0,00	0,00	0,00	4 388 312,00	169 175,84	7 795 200,00	0,00	0,00	0,00	0,00	0,00	0,00	185 290,32
732	г. Железногорск-Илимский, 2-й кв-л., д. 62	42398	12 570 498,48	12 384 727,57	0,00	0,00	0,00	0,00	0,00	0,00	0,00	4 419 162,40	170 365,17	7 795 200,00	0,00	0,00	0,00	0,00	0,00	0,00	185 770,91
733	г. Железногорск-Илимский, 2-й кв-л., д. 63	42399	14 722 811,70	14 505 233,20	0,00	0,00	0,00	0,00	0,00	0,00	0,00	5 522 725,28	212 907,92	8 769 600,00	0,00	0,00	0,00	0,00	0,00	0,00	217 578,50
734	г. Железногорск-Илимский, 2-й кв-л., д. 65	42401	15 016 624,09	14 794 703,54	0,00	0,00	0,00	0,00	0,00	0,00	0,00	5 801 449,20	223 654,34	8 769 600,00	0,00	0,00	0,00	0,00	0,00	0,00	221 920,55
735	г. Железногорск-Илимский, 3-й кв-л., д. 13	42413	7 573 474,00	7 461 550,74	0,00	0,00	0,00	0,00	0,00	0,00	0,00	0,00	153 550,74	7 308 000,00	0,00	0,00	0,00	0,00	0,00	0,00	111 923,26
736	г. Железногорск-Илимский, 3-й кв-л., д. 14	42414	242 329,52	242 329,52	0,00	0,00	0,00	0,00	0,00	0,00	0,00	0,00	0,00	0,00	0,00	0,00	0,00	0,00	242 329,52	0,00	0,00
737	г. Железногорск-Илимский, 3-й кв-л., д. 16	42415	14 140 898,23	13 931 919,44	0,00	0,00	0,00	0,00	0,00	0,00	0,00	4 970 692,00	191 627,44	8 769 600,00	0,00	0,00	0,00	0,00	0,00	0,00	208 978,79
738	г. Железногорск-Илимский, 3-й кв-л., д. 18	42416	9 122 049,57	8 987 240,96	0,00	0,00	0,00	0,00	0,00	0,00	0,00	0,00	217 640,96	8 769 600,00	0,00	0,00	0,00	0,00	0,00	0,00	134 808,61
739	г. Железногорск-Илимский, 3-й кв-л., д. 19	42417	8 609 132,26	8 481 903,70	0,00	0,00	0,00	0,00	0,00	0,00	0,00	0,00	199 503,70	8 282 400,00	0,00	0,00	0,00	0,00	0,00	0,00	127 228,56
740	г. Железногорск-Илимский, 3-й кв-л., д. 20	42418	8 603 429,01	8 476 284,74	0,00	0,00	0,00	0,00	0,00	0,00	0,00	0,00	193 884,74	8 282 400,00	0,00	0,00	0,00	0,00	0,00	0,00	127 144,27
741	г. Железногорск-Илимский, 3-й кв-л., д. 22	42420	289 750,18	289 750,18	0,00	0,00	0,00	0,00	0,00	0,00	0,00	0,00	0,00	0,00	0,00	0,00	0,00	0,00	289 750,18	0,00	0,00
742	г. Железногорск-Илимский, 3-й кв-л., д. 23	42421	8 598 089,14	8 471 023,78	0,00	0,00	0,00	0,00	0,00	0,00	0,00	0,00	188 623,78	8 282 400,00	0,00	0,00	0,00	0,00	0,00	0,00	127 065,36
743	г. Железногорск-Илимский, 3-й кв-л., д. 24	42422	8 599 524,18	8 472 437,62	0,00	0,00	0,00	0,00	0,00	0,00	0,00	0,00	190 037,62	8 282 400,00	0,00	0,00	0,00	0,00	0,00	0,00	127 086,56
744	г. Железногорск-Илимский, 3-й кв-л., д. 25	42423	288 696,44	288 696,44	0,00	0,00	0,00	0,00	0,00	0,00	0,00	0,00	0,00	0,00	0,00	0,00	0,00	0,00	288 696,44	0,00	0,00
745	г. Железногорск-Илимский, 3-й кв-л., д. 27	42425	13 713 287,95	13 510 628,52	0,00	0,00	0,00	0,00	0,00	0,00	0,00	5 034 155,68	194 072,84	8 282 400,00	0,00	0,00	0,00	0,00	0,00	0,00	202 659,43
746	г. Железногорск-Илимский, 3-й кв-л., д. 28	42426	441 481,36	441 481,36	0,00	0,00	0,00	0,00	0,00	0,00	0,00	0,00	0,00	0,00	0,00	0,00	0,00	346 125,86	0,00	95 355,50	0,00
747	г. Железногорск-Илимский, 3-й кв-л., д. 29	42427	7 567 037,83	7 455 209,68	0,00	0,00	0,00	0,00	0,00	0,00	0,00	0,00	147 209,68	7 308 000,00	0,00	0,00	0,00	0,00	0,00	0,00	111 828,15
748	г. Железногорск-Илимский, 3-й кв-л., д. 32	42430	13 190 026,48	12 995 099,98	0,00	0,00	0,00	0,00	0,00	0,00	0,00	2 117 020,56	159 679,42	10 718 400,00	0,00	0,00	0,00	0,00	0,00	0,00	194 926,50
749	г. Железногорск-Илимский, 6-й кв-л., д. 11	42445	13 321 141,90	13 124 277,73	0,00	0,00	0,00	0,00	0,00	0,00	0,00	2 237 138,79	168 738,94	10 718 400,00	0,00	0,00	0,00	0,00	0,00	0,00	196 864,17
750	г. Железногорск-Илимский, 6-й кв-л., д. 16	42450	2 437 710,44	2 402 460,44	0,00	0,00	0,00	0,00	0,00	0,00	2 350 000,00	0,00	0,00	0,00	0,00	0,00	0,00	52 460,44	0,00	0,00	35 250,00
751	г. Железногорск-Илимский, 7-й кв-л., д. 11	42471	2 437 890,98	2 402 640,98	0,00	0,00	0,00	0,00	0,00	0,00	2 350 000,00	0,00	0,00	0,00	0,00	0,00	0,00	52 640,98	0,00	0,00	35 250,00
752	г. Железногорск-Илимский, Радищева ул., д. 12	42501	5 420 999,80	5 346 739,53	4 170 567,50	0,00	0,00	0,00	0,00	0,00	0,00	0,00	780 117,25	0,00	0,00	в соот-вествии с проектной документа-цией	0,00	247 534,24	148 520,54	0,00	74 260,27
753	г. Железногорск-Илимский, Янгеля ул., д. 12	42504	2 438 772,44	2 403 522,44	0,00	0,00	0,00	0,00	0,00	0,00	2 350 000,00	0,00	0,00	0,00	0,00	0,00	0,00	53 522,44	0,00	0,00	35 250,00
754	г. Железногорск-Илимский, Янгеля ул., д. 14	42505	2 441 035,68	2 405 785,68	0,00	0,00	0,00	0,00	0,00	0,00	2 350 000,00	0,00	0,00	0,00	0,00	0,00	0,00	55 785,68	0,00	0,00	35 250,00
ИТОГО:			197 847 406,87	194 965 406,71	4 170 567,50	0,00	0,00	0,00	0,00	0,00	9 400 000,00	38 903 081,59	3 730 894,62	135 928 800,00	0,00	0,00	0,00	808 069,64	1 928 637,86	95 355,50	2 882 000,16
17.3. Шестаковское муниципальное образование																					
755	рп. Шестаково, Транспортная ул., д. 38	42615	179 334,56	179 334,56	0,00	0,00	0,00	0,00	0,00	0,00	0,00	0,00	0,00	0,00	0,00	0,00	0,00	96 485,06	0,00	82 849,50	0,00
Итого			179 334,56	179 334,56	0,00	0,00	0,00	0,00	0,00	0,00	0,00	0,00	0,00	0,00	0,00	0,00	0,00	96 485,06	0,00	82 849,50	0,00
ИТОГО по району:			198 262 204,27	195 380 204,11	4 170 567,50	0,00	0,00	0,00	0,00	0,00	9 400 000,00	38 903 081,59	3 730 894,62	135 928 800,00	0,00	0,00	0,00	1 058 807,84	1 928 637,86	259 414,70	2 882 000,16
18. Муниципальное образование «Нижнеудинский район»																					
18.1. Нижнеудинское муниципальное образование																					
756	г. Нижнеудинск, Краснопролетарская ул., д. 31 (ОКН)	42769	63 268,06	63 268,06	0,00	0,00	0,00	0,00	0,00	0,00	0,00	0,00	0,00	0,00	0,00	0,00	0,00	0,00	63 268,06	0,00	0,00

757	г. Нижнеудинск, Кржижановского ул., д. 23	42789	252 713,25	248 978,58	0,00	0,00	0,00	0,00	0,00	0,00	0,00	0,00	114 637,63	134 340,95	0,00	0,00	0,00	0,00	0,00	0,00	3 734,67
ИТОГО:			315 981,31	312 246,64	0,00	0,00	0,00	0,00	0,00	0,00	0,00	0,00	114 637,63	134 340,95	0,00	0,00	0,00	0,00	63 268,06	0,00	3 734,67
ИТОГО по району:			315 981,31	312 246,64	0,00	0,00	0,00	0,00	0,00	0,00	0,00	0,00	114 637,63	134 340,95	0,00	0,00	0,00	0,00	63 268,06	0,00	3 734,67
19. Муниципальное образование «Слюдянский район»																					
19.1. Слюдянское муниципальное образование																					
758	г. Слюдянка, Бабушкина ул., д. 12 (ОКН)	43349	43 964,44	43 964,44	0,00	0,00	0,00	0,00	0,00	0,00	0,00	0,00	0,00	0,00	0,00	0,00	0,00	0,00	43 964,44	0,00	0,00
759	г. Слюдянка, Ленина ул., д. 111	43443	488 014,02	468 367,31	468 367,31	0,00	0,00	0,00	0,00	0,00	0,00	0,00	0,00	0,00	0,00	0,00	0,00	0,00	0,00	0,00	19 646,71
ИТОГО:			531 978,46	512 331,75	468 367,31	0,00	0,00	0,00	0,00	0,00	0,00	0,00	0,00	0,00	0,00	0,00	0,00	0,00	43 964,44	0,00	19 646,71
ИТОГО по району:			531 978,46	512 331,75	468 367,31	0,00	0,00	0,00	0,00	0,00	0,00	0,00	0,00	0,00	0,00	0,00	0,00	0,00	43 964,44	0,00	19 646,71
20. Муниципальное образование «Тайшетский район»																					
20.1. «Бирюсинское городское поселение»																					
760	г. Бирюсинск, Горького ул., д. 10	43566	1 991 557,41	1 900 747,54	0,00	0,00	0,00	0,00	0,00	0,00	0,00	1 774 984,32	125 763,22	0,00	0,00	0,00	0,00	0,00	0,00	0,00	90 809,87
761	г. Бирюсинск, Крупской ул., д. 47	43587	1 129 596,24	1 089 800,80	0,00	0,00	0,00	0,00	0,00	0,00	0,00	999 773,88	90 026,92	0,00	0,00	0,00	0,00	0,00	0,00	0,00	39 795,44
762	г. Бирюсинск, Крупской ул., д. 49	43588	1 113 242,25	1 066 599,64	0,00	0,00	0,00	0,00	0,00	0,00	0,00	976 572,72	90 026,92	0,00	0,00	0,00	0,00	0,00	0,00	0,00	46 642,61
763	г. Бирюсинск, Октябрьская ул., д. 8	43591	1 041 951,14	1 005 723,26	1 005 723,26	0,00	0,00	0,00	0,00	0,00	0,00	0,00	0,00	0,00	0,00	0,00	0,00	0,00	0,00	0,00	36 227,88
764	г. Бирюсинск, Первомайская ул., д. 8	43596	992 751,10	958 953,93	958 953,93	0,00	0,00	0,00	0,00	0,00	0,00	0,00	0,00	0,00	0,00	0,00	0,00	0,00	0,00	0,00	33 797,17
765	г. Бирюсинск, Советская ул., д. 10	43605	1 949 618,00	1 868 270,40	0,00	0,00	0,00	0,00	0,00	0,00	0,00	1 716 735,98	151 534,42	0,00	0,00	0,00	0,00	0,00	0,00	0,00	81 347,60
766	г. Бирюсинск, Советская ул., д. 12	43606	3 157 191,00	3 045 450,20	0,00	0,00	0,00	0,00	0,00	0,00	0,00	2 835 053,84	210 396,36	0,00	0,00	0,00	0,00	0,00	0,00	0,00	111 740,80
767	г. Бирюсинск, Советская ул., д. 13	43607	3 034 376,91	2 795 035,32	0,00	0,00	0,00	0,00	0,00	0,00	0,00	2 605 651,22	189 384,10	0,00	0,00	0,00	0,00	0,00	0,00	0,00	239 341,59
768	г. Бирюсинск, Советская ул., 21	43614	956 208,17	927 531,74	927 531,74	0,00	0,00	0,00	0,00	0,00	0,00	0,00	0,00	0,00	0,00	0,00	0,00	0,00	0,00	0,00	28 676,43
769	г. Бирюсинск, Советская ул., д. 7	43602	1 386 644,76	1 359 124,00	0,00	0,00	0,00	0,00	0,00	0,00	0,00	1 359 124,00	0,00	0,00	0,00	0,00	0,00	0,00	0,00	0,00	27 520,76
770	г. Бирюсинск, Школьная ул., д. 1	43627	2 776 085,77	2 678 997,66	0,00	0,00	0,00	0,00	0,00	0,00	0,00	2 585 846,10	93 151,56	0,00	0,00	0,00	0,00	0,00	0,00	0,00	97 088,11
771	г. Бирюсинск, Школьная ул., д. 2	43628	1 126 495,20	1 081 499,50	0,00	0,00	0,00	0,00	0,00	0,00	0,00	991 472,58	90 026,92	0,00	0,00	0,00	0,00	0,00	0,00	0,00	44 995,70
772	г. Бирюсинск, Школьная ул., д. 4	43630	1 503 841,70	1 450 421,78	0,00	0,00	0,00	0,00	0,00	0,00	0,00	1 369 955,22	80 466,56	0,00	0,00	0,00	0,00	0,00	0,00	0,00	53 419,92
ИТОГО:			22 159 559,65	21 228 155,77	2 892 208,93	0,00	0,00	0,00	0,00	0,00	0,00	17 215 169,86	1 120 776,98	0,00	0,00	0,00	0,00	0,00	0,00	0,00	931 403,88
20.2. «Тайшетское городское поселение»																					
773	г. Тайшет, Гагарина ул., д. 113	43706	210 788,50	207 673,39	0,00	0,00	0,00	0,00	0,00	207 673,39	0,00	0,00	0,00	0,00	0,00	0,00	0,00	0,00	0,00	0,00	3 115,11
774	г. Тайшет, Терешковой ул., д. 6	43793	210 854,63	207 738,56	0,00	0,00	0,00	0,00	0,00	207 738,56	0,00	0,00	0,00	0,00	0,00	0,00	0,00	0,00	0,00	0,00	3 116,07
ИТОГО:			421 643,13	415 411,95	0,00	0,00	0,00	0,00	0,00	415 411,95	0,00	0,00	0,00	0,00	0,00	0,00	0,00	0,00	0,00	0,00	6 231,18
ИТОГО по району:			22 581 202,78	21 643 567,72	2 892 208,93	0,00	0,00	0,00	0,00	415 411,95	0,00	17 215 169,86	1 120 776,98	0,00	0,00	0,00	0,00	0,00	0,00	0,00	937 635,06
21. Муниципальное образование "Тулунский район"																					
21.1. Писаревское муниципальное образование																					
775	п. 4-е отделение Государственной селекционной станции, Мичурина ул., д. 23	43945	5 830 260,56	5 748 144,21	0,00	0,00	0,00	0,00	0,00	1 287 583,06	0,00	4 186 840,00	0,00	0,00	0,00	0,00	0,00	273 721,15	0,00	0,00	82 116,35
ИТОГО:			5 830 260,56	5 748 144,21	0,00	0,00	0,00	0,00	0,00	1 287 583,06	0,00	4 186 840,00	0,00	0,00	0,00	0,00	0,00	273 721,15	0,00	0,00	82 116,35
ИТОГО по району:			5 830 260,56	5 748 144,21	0,00	0,00	0,00	0,00	0,00	1 287 583,06	0,00	4 186 840,00	0,00	0,00	0,00	0,00	0,00	273 721,15	0,00	0,00	82 116,35
22. Усольское районное муниципальное образование																					
22.1. Тайтурское муниципальное образование																					
776	рп. Тайтурка, Тюнева ул., д. 102	44123	729 411,14	719 137,74	0,00	0,00	0,00	220 725,17	231 943,73	232 224,19	0,00	0,00	0,00	0,00	0,00	0,00	0,00	34 244,65	0,00	0,00	10 273,40
ИТОГО:			729 411,14	719 137,74	0,00	0,00	0,00	220 725,17	231 943,73	232 224,19	0,00	0,00	0,00	0,00	0,00	0,00	0,00	34 244,65	0,00	0,00	10 273,40
ИТОГО по району:			729 411,14	719 137,74	0,00	0,00	0,00	220 725,17	231 943,73	232 224,19	0,00	0,00	0,00	0,00	0,00	0,00	0,00	34 244,65	0,00	0,00	10 273,40
23. Усть-Кутское муниципальное образование, муниципальный район																					
23.1. Усть-Кутское муниципальное образование (городское поселение)																					
777	г. Усть-Кут, Кирова ул., д. 16	44330	2 437 716,34	2 402 466,34	0,00	0,00	0,00	0,00	0,00	0,00	2 350 000,00	0,00	0,00	0,00	0,00	0,00	0,00	52 466,34	0,00	0,00	35 250,00
778	г. Усть-Кут, Кирова ул., д. 82	44350	4 875 187,24	4 804 687,24	0,00	0,00	0,00	0,00	0,00	0,00	4 700 000,00	0,00	0,00	0,00	0,00	0,00	0,00	104 687,24	0,00	0,00	70 500,00
779	г. Усть-Кут, Комсомольский пер., д. 1	44221	231 507,78	231 507,78	0,00	0,00	0,00	0,00	0,00	0,00	0,00	0,00	0,00	0,00	0,00	0,00	0,00	149 048,16	0,00	82 459,62	0,00
780	г. Усть-Кут, Л.Толстого ул.., д. 51	44385	2 720 441,84	2 693 506,78	0,00	0,00	0,00	0,00	0,00	137 539,48	0,00	0,00	415 672,89	2 140 294,41	0,00	0,00	0,00	0,00	0,00	0,00	26 935,06
781	г. Усть-Кут, Пролетарская ул., д. 1	44437	210 516,60	207 405,52	0,00	0,00	0,00	0,00	0,00	207 405,52	0,00	0,00	0,00	0,00	0,00	0,00	0,00	0,00	0,00	0,00	3 111,08
782	г. Усть-Кут, Пролетарская ул., д. 3	44438	988 402,64	973 795,70	0,00	661 929,70	0,00	0,00	104 460,48	207 405,52	0,00	0,00	0,00	0,00	0,00	0,00	0,00	0,00	0,00	0,00	14 606,94
783	г. Усть-Кут, Пролетарская ул., д. 7	44442	242 376,92	242 376,92	0,00	0,00	0,00	0,00	0,00	0,00	0,00	0,00	0,00	0,00	0,00	0,00	0,00	157 230,28	0,00	85 146,64	0,00
784	г. Усть-Кут, Реброва-Денисова ул., д. 3	44483	4 874 984,28	4 804 484,28	0,00	0,00	0,00	0,00	0,00	0,00	4 700 000,00	0,00	0,00	0,00	0,00	0,00	0,00	104 484,28	0,00	0,00	70 500,00
785	г. Усть-Кут, Речников ул., д. 32	44504	106 240,10	104 670,05	0,00	0,00	0,00	0,00	0,00	104 670,05	0,00	0,00	0,00	0,00	0,00	0,00	0,00	0,00	0,00	0,00	1 570,05
786	г. Усть-Кут, Речников ул., д. 36	44505	119 840,34	118 069,30	0,00	0,00	0,00	0,00	0,00	118 069,30	0,00	0,00	0,00	0,00	0,00	0,00	0,00	0,00	0,00	0,00	1 771,04
ИТОГО:			16 807 214,08	16 582 969,91	0,00	661 929,70	0,00	0,00	104 460,48	775 089,87	11 750 000,00	0,00	415 672,89	2 140 294,41	0,00	0,00	0,00	567 916,30	0,00	167 606,26	224 244,17
23.2. Янтальское муниципальное образование																					
787	рп. Янталь, Еловая ул., д. 3	44647	211 295,40	211 295,40	0,00	0,00	0,00	0,00	0,00	0,00	0,00	0,00	0,00	0,00	0,00	0,00	0,00	133 984,28	0,00	77 311,12	0,00
Итого			211 295,40	211 295,40	0,00	0,00	0,00	0,00	0,00	0,00	0,00	0,00	0,00	0,00	0,00	0,00	0,00	133 984,28	0,00	77 311,12	0,00
ИТОГО по району:			17 018 509,48	16 794 265,31	0,00	661 929,70	0,00	0,00	104 460,48	775 089,87	11 750 000,00	0,00	415 672,89	2 140 294,41	0,00	0,00	0,00	701 900,58	0,00	244 917,38	224 244,17
24. Шелеховский муниципальный район																					
24.1. город Шелехов																					
788	г. Шелехов, 3-й кв-л., д. 1	44952	8 114 123,51	8 003 123,19	0,00	4 056 044,32	0,00	1 077 686,32	1 132 460,72	1 133 830,08	0,00	0,00	0,00	0,00	0,00	0,00	0,00	370 001,07	233 100,68	0,00	111 000,32
789	г. Шелехов, 3-й кв-л., д. 10	44961	11 423 300,24	11 267 030,74	0,00	3 994 553,20	0,00	0,00	0,00	1 116 640,80	0,00	5 306 772,48	0,00	0,00	0,00	0,00	0,00	520 898,32	328 165,94	0,00	156 269,50
790	г. Шелехов, 3-й кв-л., д. 11	44962	11 427 366,07	11 271 040,95	0,00	3 995 974,96	0,00	0,00	0,00	1 117 038,24	0,00	5 308 661,28	0,00	0,00	0,00	0,00	0,00	521 083,72	328 282,75	0,00	156 325,12
791	г. Шелехов, 3-й кв-л., д. 12	44963	6 140 514,04	6 056 512,48	0,00	4 376 651,20	0,00	0,00	0,00	1 223 452,80	0,00	0,00	0,00	0,00	0,00	0,00	0,00	280 005,20	176 403,28	0,00	84 001,56
792	г. Шелехов, 3-й кв-л., д. 2	44953	369 625,56	364 163,69	0,00	0,00	364 163,69	0,00	0,00	0,00	0,00	0,00	0,00	0,00	0,00	0,00	0,00	0,00	0,00	0,00	5 461,87
793	г. Шелехов, 3-й кв-л., д. 3	44954	8 133 085,06	8 021 825,35	0,00	4 065 522,72	0,00	1 080 204,72	1 135 107,12	1 136 479,68	0,00	0,00	0,00	0,00	0,00	0,00	0,00	370 865,71	233 645,40	0,00	111 259,71
794	г. Шелехов, 3-й кв-л., д. 4	44955	11 604 533,63	11 445 784,88	0,00	4 057 940,00	0,00	0,00	0,00	1 134 360,00	0,00	5 390 950,00	0,00	0,00	0,00	0,00	0,00	529 162,50	333 372,38	0,00	158 748,75
795	г. Шелехов, 3-й кв-л., д. 5	44956	10 358 892,87	10 217 184,35	0,00	4 057 229,12	0,00	0,00	0,00	0,00	0,00	5 390 005,60	0,00	0,00	0,00	0,00	0,00	472 361,74	297 587,89	0,00	141 708,52
796	г. Шелехов, 3-й кв-л., д. 6	44957	362 963,32	347 847,52	0,00	0,00	347 847,52	0,00	0,00	0,00	0,00	0,00	0,00	0,00	0,00	0,00	0,00	0,00	0,00	0,00	15 115,80
797	г. Шелехов, 3-й кв-л., д. 7	44958	359 152,53	347 847,52	0,00	0,00	347 847,52	0,00	0,00	0,00	0,00	0,00	0,00	0,00	0,00	0,00	0,00	0,00	0,00	0,00	11 305,01
798	г. Шелехов, 3-й кв-л., д. 8	44959	364 119,56	347 847,52	0,00	0,00	347 847,52	0,00	0,00	0,00	0,00	0,00	0,00	0,00	0,00	0,00	0,00	0,00	0,00	0,00	16 272,04

799	г. Шелехов, 3-й кв-л., д. 9	44960	14 416 018,93	14 197 117,99	0,00	0,00	0,00	0,00	0,00	0,00	0,00	5 350 970,40	515 719,32	7 600 758,48	0,00	0,00	0,00	729 669,79	0,00	0,00	218 900,94
800	г. Шелехов, 6-й кв-л., д. 10	45005	15 234 940,02	15 020 363,40	0,00	0,00	0,00	0,00	0,00	1 127 007,36	0,00	5 356 007,20	0,00	7 822 093,44	0,00	0,00	0,00	715 255,40	0,00	0,00	214 576,62
801	г. Шелехов, 6-й кв-л., д. 11	45006	14 823 570,56	14 614 787,88	0,00	4 414 564,80	0,00	1 172 944,80	1 232 560,80	1 234 051,20	0,00	5 864 724,00	0,00	0,00	0,00	0,00	0,00	695 942,28	0,00	0,00	208 782,68
802	г. Шелехов, 6-й кв-л., д. 13	45008	14 924 257,97	14 714 057,15	0,00	4 444 540,24	0,00	1 180 909,24	1 240 930,04	1 242 430,56	0,00	5 904 577,68	0,00	0,00	0,00	0,00	0,00	700 669,39	0,00	0,00	210 200,82
803	г. Шелехов, 6-й кв-л., д. 14	45009	12 686 179,97	12 507 501,38	0,00	0,00	0,00	0,00	0,00	0,00	0,00	11 911 906,08	0,00	0,00	0,00	0,00	0,00	595 595,30	0,00	0,00	178 678,59
804	г. Шелехов, 6-й кв-л., д. 15	45010	5 684 702,47	5 604 636,24	0,00	0,00	0,00	0,00	0,00	0,00	0,00	5 337 748,80	0,00	0,00	0,00	0,00	0,00	266 887,44	0,00	0,00	80 066,23
805	г. Шелехов, 6-й кв-л., д. 19	45014	361 121,30	355 783,59	0,00	0,00	355 783,59	0,00	0,00	0,00	0,00	0,00	0,00	0,00	0,00	0,00	0,00	0,00	0,00	0,00	5 337,71
806	г. Шелехов, 6-й кв-л., д. 20	45015	361 199,18	355 860,87	0,00	0,00	355 860,87	0,00	0,00	0,00	0,00	0,00	0,00	0,00	0,00	0,00	0,00	0,00	0,00	0,00	5 338,31
807	г. Шелехов, 6-й кв-л., д. 21	45016	361 965,00	356 616,63	0,00	0,00	356 616,63	0,00	0,00	0,00	0,00	0,00	0,00	0,00	0,00	0,00	0,00	0,00	0,00	0,00	5 348,37
808	г. Шелехов, 6-й кв-л., д. 23	45018	361 078,82	355 742,99	0,00	0,00	355 742,99	0,00	0,00	0,00	0,00	0,00	0,00	0,00	0,00	0,00	0,00	0,00	0,00	0,00	5 335,83
809	г. Шелехов, 6-й кв-л., д. 3	44998	366 815,98	361 394,78	0,00	0,00	361 394,78	0,00	0,00	0,00	0,00	0,00	0,00	0,00	0,00	0,00	0,00	0,00	0,00	0,00	5 421,20
810	г. Шелехов, 6-й кв-л., д. 5	45000	359 115,30	353 807,11	0,00	0,00	353 807,11	0,00	0,00	0,00	0,00	0,00	0,00	0,00	0,00	0,00	0,00	0,00	0,00	0,00	5 308,19
811	г. Шелехов, 6-й кв-л., д. 6	45001	368 017,44	350 705,50	0,00	0,00	350 705,50	0,00	0,00	0,00	0,00	0,00	0,00	0,00	0,00	0,00	0,00	0,00	0,00	0,00	17 311,94
812	г. Шелехов, 6-й кв-л., д. 7	45002	368 804,59	350 705,50	0,00	0,00	350 705,50	0,00	0,00	0,00	0,00	0,00	0,00	0,00	0,00	0,00	0,00	0,00	0,00	0,00	18 099,09
813	г. Шелехов, 6-й кв-л., д. 9	45004	366 084,98	350 705,50	0,00	0,00	350 705,50	0,00	0,00	0,00	0,00	0,00	0,00	0,00	0,00	0,00	0,00	0,00	0,00	0,00	15 379,48
814	г. Шелехов, 8-й кв-л., д. 10	45056	8 202 770,96	8 087 238,97	0,00	3 944 791,60	0,00	1 048 126,60	1 101 398,60	1 102 730,40	0,00	0,00	505 085,15	0,00	0,00	0,00	0,00	385 106,62	0,00	0,00	115 531,99
815	г. Шелехов, 8-й кв-л., д. 11	45057	8 274 463,59	8 157 921,85	0,00	3 979 269,28	0,00	1 057 287,28	1 111 024,88	1 112 368,32	0,00	0,00	509 499,62	0,00	0,00	0,00	0,00	388 472,47	0,00	0,00	116 541,74
816	г. Шелехов, 8-й кв-л., д. 2	45048	11 431 164,43	11 270 162,11	0,00	2 521 728,32	0,00	670 020,32	704 074,72	704 926,08	0,00	0,00	322 878,28	5 809 860,00	0,00	0,00	0,00	536 674,39	0,00	0,00	161 002,32
817	г. Шелехов, 8-й кв-л., д. 3	45049	8 684 553,15	8 562 235,50	0,00	0,00	0,00	0,00	0,00	0,00	0,00	0,00	0,00	8 154 510,00	0,00	0,00	0,00	407 725,50	0,00	0,00	122 317,65
818	г. Шелехов, 8-й кв-л., д. 4	45050	454 085,77	454 085,77	0,00	0,00	0,00	0,00	0,00	0,00	0,00	0,00	0,00	0,00	0,00	0,00	0,00	355 509,22	0,00	98 576,55	0,00
819	г. Шелехов, 8-й кв-л., д. 6	45052	8 230 117,63	8 114 200,48	0,00	3 957 942,88	0,00	1 051 620,88	1 105 070,48	1 106 406,72	0,00	0,00	506 769,02	0,00	0,00	0,00	0,00	386 390,50	0,00	0,00	115 917,15
820	г. Шелехов, 8-й кв-л., д. 7	45053	8 247 116,92	8 130 960,34	0,00	3 966 118,00	0,00	1 053 793,00	1 107 353,00	1 108 692,00	0,00	0,00	507 815,75	0,00	0,00	0,00	0,00	387 188,59	0,00	0,00	116 156,58
821	г. Шелехов, 8-й кв-л., д. 9	45055	8 321 026,85	8 203 829,29	0,00	4 001 662,00	0,00	1 063 237,00	1 117 277,00	1 118 628,00	0,00	0,00	512 366,75	0,00	0,00	0,00	0,00	390 658,54	0,00	0,00	117 197,56
ИТОГО:			211 546 848,20	208 520 629,01	0,00	59 834 532,64	4 599 028,72	10 455 830,16	10 987 257,36	16 719 042,24	0,00	61 122 323,52	3 380 133,89	29 387 221,92	0,00	0,00	0,00	10 006 123,69	1 930 558,32	98 576,55	3 026 219,19
ИТОГО по району:			211 546 848,20	208 520 629,01	0,00	59 834 532,64	4 599 028,72	10 455 830,16	10 987 257,36	16 719 042,24	0,00	61 122 323,52	3 380 133,89	29 387 221,92	0,00	0,00	0,00	10 006 123,69	1 930 558,32	98 576,55	3 026 219,19
25. Муниципальное образование "Эхирит-Булагатский район"																					
25.1 Муниципальное образование "Усть-Ордынское"																					
822	п. Усть-Ордынский, Ленина ул., д. 21	45261	2 911 726,86	2 883 996,13	0,00	0,00	0,00	0,00	0,00	0,00	0,00	2 773 073,20	0,00	0,00	0,00	0,00	0,00	110 922,93	0,00	0,00	27 730,73
823	п. Усть-Ордынский, Ленина ул., д. 23	45262	2 983 949,85	2 955 531,28	0,00	0,00	0,00	0,00	0,00	0,00	0,00	2 841 857,00	0,00	0,00	0,00	0,00	0,00	113 674,28	0,00	0,00	28 418,57
824	п. Усть-Ордынский, Ленина ул., д. 46	45273	3 503 195,13	3 469 831,37	0,00	0,00	0,00	0,00	0,00	0,00	0,00	3 336 376,32	0,00	0,00	0,00	0,00	0,00	133 455,05	0,00	0,00	33 363,76
825	п. Усть-Ордынский, Ленина ул., д. 48	45274	8 733 660,10	8 650 482,38	0,00	0,00	0,00	0,00	0,00	0,00	0,00	8 317 771,52	0,00	0,00	0,00	0,00	0,00	332 710,86	0,00	0,00	83 177,72
ИТОГО:			18 132 531,94	17 959 841,16	0,00	0,00	0,00	0,00	0,00	0,00	0,00	17 269 078,04	0,00	0,00	0,00	0,00	0,00	690 763,12	0,00	0,00	172 690,78
ИТОГО по району:			18 132 531,94	17 959 841,16	0,00	0,00	0,00	0,00	0,00	0,00	0,00	17 269 078,04	0,00	0,00	0,00	0,00	0,00	690 763,12	0,00	0,00	172 690,78
Итого в 2018 году:			4 754 632 422,88	4 685 613 313,25	86 864 666,21	750 611 559,15	30 675 773,58	137 551 663,48	110 884 040,04	142 741 925,10	1 022 260 000,00	1 362 814 674,79	104 803 613,87	742 794 257,91	0,00	0,00	0,00	166 211 295,86	25 595 476,51	1 804 366,75	69 019 109,63
2019																					
1. Ангарское городское муниципальное образование																					
1	г. Ангарск, 106-й кв-л., д. 11	40493	-	-	-	-	-	-	-	-	-	-	-	-	-	-	-	-	-	-	-
2	г. Ангарск, 106-й кв-л., д. 2	40383	-	-	-	-	-	-	-	-	-	-	-	-	-	-	-	-	-	-	-
3	г. Ангарск, 106-й кв-л., д. 3	40394	-	-	-	-	-	-	-	-	-	-	-	-	-	-	-	-	-	-	-
4	г. Ангарск, 106-й кв-л., д. 4	40405	-	-	-	-	-	-	-	-	-	-	-	-	-	-	-	-	-	-	-
5	г. Ангарск, 106-й кв-л., д. 6	40427	-	-	-	-	-	-	-	-	-	-	-	-	-	-	-	-	-	-	-
6	г. Ангарск, 106-й кв-л., д. 7А	40438	-	-	-	-	-	-	-	-	-	-	-	-	-	-	-	-	-	-	-
7	г. Ангарск, 106-й кв-л., д. 7Б	40449	-	-	-	-	-	-	-	-	-	-	-	-	-	-	-	-	-	-	-
8	г. Ангарск, 107-й кв-л., д. 10	40559	-	-	-	-	-	-	-	-	-	-	-	-	-	-	-	-	-	-	-
9	г. Ангарск, 107-й кв-л., д. 12	40570	-	-	-	-	-	-	-	-	-	-	-	-	-	-	-	-	-	-	-
10	г. Ангарск, 107-й кв-л., д. 3	40515	-	-	-	-	-	-	-	-	-	-	-	-	-	-	-	-	-	-	-
11	г. Ангарск, 107-й кв-л., д. 4	40526	-	-	-	-	-	-	-	-	-	-	-	-	-	-	-	-	-	-	-
12	г. Ангарск, 107-й кв-л., д. 7	40548	-	-	-	-	-	-	-	-	-	-	-	-	-	-	-	-	-	-	-
13	г. Ангарск, 11-й мкр., д. 18	39599	-	-	-	-	-	-	-	-	-	-	-	-	-	-	-	-	-	-	-
14	г. Ангарск, 11-й мкр., д. 7	39588	-	-	-	-	-	-	-	-	-	-	-	-	-	-	-	-	-	-	-
15	г. Ангарск, 11-й мкр., д. 19	39600	-	-	-	-	-	-	-	-	-	-	-	-	-	-	-	-	-	-	-
16	г. Ангарск, 11-й мкр., д. 20	39602	-	-	-	-	-	-	-	-	-	-	-	-	-	-	-	-	-	-	-
17	г. Ангарск, 12А мкр., д. 15 (спецсчет)	39635	-	-	-	-	-	-	-	-	-	-	-	-	-	-	-	-	-	-	-
18	г. Ангарск, 12А мкр., д. 4	39622	-	-	-	-	-	-	-	-	-	-	-	-	-	-	-	-	-	-	-
19	г. Ангарск, 12А мкр., д. 7А	39627	-	-	-	-	-	-	-	-	-	-	-	-	-	-	-	-	-	-	-
20	г. Ангарск, 178-й кв-л., д. 5	39424	-	-	-	-	-	-	-	-	-	-	-	-	-	-	-	-	-	-	-
21	г. Ангарск, 179-й кв-л., д. 7	39601	-	-	-	-	-	-	-	-	-	-	-	-	-	-	-	-	-	-	-
22	г. Ангарск, 189-й кв-л., д. 8	40037	-	-	-	-	-	-	-	-	-	-	-	-	-	-	-	-	-	-	-
23	г. Ангарск, 19-й мкр., д. 6А	39746	-	-	-	-	-	-	-	-	-	-	-	-	-	-	-	-	-	-	-
24	г. Ангарск, 211-й кв-л., д. 1	40126	-	-	-	-	-	-	-	-	-	-	-	-	-	-	-	-	-	-	-
25	г. Ангарск, 35-й кв-л., д. 19	40347	-	-	-	-	-	-	-	-	-	-	-	-	-	-	-	-	-	-	-
26	г. Ангарск, 58-й кв-л., д. 27	40575	-	-	-	-	-	-	-	-	-	-	-	-	-	-	-	-	-	-	-
27	г. Ангарск, 61-й кв-л., д. 13	40657	-	-	-	-	-	-	-	-	-	-	-	-	-	-	-	-	-	-	-
28	г. Ангарск, 6А мкр., д. 23А	39859	-	-	-	-	-	-	-	-	-	-	-	-	-	-	-	-	-	-	-
29	г. Ангарск, 6А мкр., д. 23В	39860	-	-	-	-	-	-	-	-	-	-	-	-	-	-	-	-	-	-	-
30	г. Ангарск, 75-й кв-л., д. 11	40721	-	-	-	-	-	-	-	-	-	-	-	-	-	-	-	-	-	-	-
31	г. Ангарск, 75-й кв-л., д. 12	40722	-	-	-	-	-	-	-	-	-	-	-	-	-	-	-	-	-	-	-
32	г. Ангарск, 75-й кв-л., д. 18	40726	-	-	-	-	-	-	-	-	-	-	-	-	-	-	-	-	-	-	-
33	г. Ангарск, 75-й кв-л., д. 5	40715	-	-	-	-	-	-	-	-	-	-	-	-	-	-	-	-	-	-	-
34	г. Ангарск, 76-й кв-л., д. 1	40731	-	-	-	-	-	-	-	-	-	-	-	-	-	-	-	-	-	-	-
35	г. Ангарск, 76-й кв-л., д. 11	40738	-	-	-	-	-	-	-	-	-	-	-	-	-	-	-	-	-	-	-

36	г. Ангарск, 76-й кв-л., д. 12	40739	-	-	-	-	-	-	-	-	-	-	-	-	-	-	-	-	-	-	-
37	г. Ангарск, 76-й кв-л., д. 14	40740	-	-	-	-	-	-	-	-	-	-	-	-	-	-	-	-	-	-	-
38	г. Ангарск, 76-й кв-л., д. 16	40742	-	-	-	-	-	-	-	-	-	-	-	-	-	-	-	-	-	-	-
39	г. Ангарск, 76-й кв-л., д. 17	40743	-	-	-	-	-	-	-	-	-	-	-	-	-	-	-	-	-	-	-
40	г. Ангарск, 76-й кв-л., д. 18	40744	-	-	-	-	-	-	-	-	-	-	-	-	-	-	-	-	-	-	-
41	г. Ангарск, 76-й кв-л., д. 19	40745	-	-	-	-	-	-	-	-	-	-	-	-	-	-	-	-	-	-	-
42	г. Ангарск, 76-й кв-л., д. 7	40734	-	-	-	-	-	-	-	-	-	-	-	-	-	-	-	-	-	-	-
43	г. Ангарск, 76-й кв-л., д. 9	40737	-	-	-	-	-	-	-	-	-	-	-	-	-	-	-	-	-	-	-
44	г. Ангарск, 7-й мкр., д. 7	39884	-	-	-	-	-	-	-	-	-	-	-	-	-	-	-	-	-	-	-
45	г. Ангарск, 7-й мкр., д. 8	39885	-	-	-	-	-	-	-	-	-	-	-	-	-	-	-	-	-	-	-
46	г. Ангарск, 80-й кв-л., д. 1	40770	-	-	-	-	-	-	-	-	-	-	-	-	-	-	-	-	-	-	-
47	г. Ангарск, 80-й кв-л., д. 14	40781	-	-	-	-	-	-	-	-	-	-	-	-	-	-	-	-	-	-	-
48	г. Ангарск, 80-й кв-л., д. 15	40782	-	-	-	-	-	-	-	-	-	-	-	-	-	-	-	-	-	-	-
49	г. Ангарск, 81-й кв-л., д. 5	40787	-	-	-	-	-	-	-	-	-	-	-	-	-	-	-	-	-	-	-
50	г. Ангарск, 82-й кв-л., д. 1	40797	-	-	-	-	-	-	-	-	-	-	-	-	-	-	-	-	-	-	-
51	г. Ангарск, 82-й кв-л., д. 10	40805	-	-	-	-	-	-	-	-	-	-	-	-	-	-	-	-	-	-	-
52	г. Ангарск, 82-й кв-л., д. 13	40808	-	-	-	-	-	-	-	-	-	-	-	-	-	-	-	-	-	-	-
53	г. Ангарск, 82-й кв-л., д. 17	40810	-	-	-	-	-	-	-	-	-	-	-	-	-	-	-	-	-	-	-
54	г. Ангарск, 82-й кв-л., д. 18	40811	-	-	-	-	-	-	-	-	-	-	-	-	-	-	-	-	-	-	-
55	г. Ангарск, 82-й кв-л., д. 2	40798	-	-	-	-	-	-	-	-	-	-	-	-	-	-	-	-	-	-	-
56	г. Ангарск, 85-й кв-л., д. 10	40853	-	-	-	-	-	-	-	-	-	-	-	-	-	-	-	-	-	-	-
57	г. Ангарск, 85-й кв-л., д. 20	40862	-	-	-	-	-	-	-	-	-	-	-	-	-	-	-	-	-	-	-
58	г. Ангарск, 85-й кв-л., д. 21	40863	-	-	-	-	-	-	-	-	-	-	-	-	-	-	-	-	-	-	-
59	г. Ангарск, 85-й кв-л., д. 4	40847	-	-	-	-	-	-	-	-	-	-	-	-	-	-	-	-	-	-	-
60	г. Ангарск, 85-й кв-л., д. 6	40849	-	-	-	-	-	-	-	-	-	-	-	-	-	-	-	-	-	-	-
61	г. Ангарск, 85-й кв-л., д. 7	40850	-	-	-	-	-	-	-	-	-	-	-	-	-	-	-	-	-	-	-
62	г. Ангарск, 85-й кв-л., д. 8	40851	-	-	-	-	-	-	-	-	-	-	-	-	-	-	-	-	-	-	-
63	г. Ангарск, 85-й кв-л., д. 91	40870	-	-	-	-	-	-	-	-	-	-	-	-	-	-	-	-	-	-	-
64	г. Ангарск, 85-й кв-л., д. 92	40871	-	-	-	-	-	-	-	-	-	-	-	-	-	-	-	-	-	-	-
65	г. Ангарск, 85-й кв-л., д. 93	40872	-	-	-	-	-	-	-	-	-	-	-	-	-	-	-	-	-	-	-
66	г. Ангарск, 86-й кв-л., д. 13	40885	-	-	-	-	-	-	-	-	-	-	-	-	-	-	-	-	-	-	-
67	г. Ангарск, 88-й кв-л., д. 16	40903	-	-	-	-	-	-	-	-	-	-	-	-	-	-	-	-	-	-	-
68	г. Ангарск, 88-й кв-л., д. 17	40904	-	-	-	-	-	-	-	-	-	-	-	-	-	-	-	-	-	-	-
69	г. Ангарск, 88-й кв-л., д. 25	40911	-	-	-	-	-	-	-	-	-	-	-	-	-	-	-	-	-	-	-
70	г. Ангарск, 88-й кв-л., д. 9	40896	-	-	-	-	-	-	-	-	-	-	-	-	-	-	-	-	-	-	-
71	г. Ангарск, 92/93 кв-л., д. 1	39395	-	-	-	-	-	-	-	-	-	-	-	-	-	-	-	-	-	-	-
72	г. Ангарск, 92-й кв-л., д. 4	39377	-	-	-	-	-	-	-	-	-	-	-	-	-	-	-	-	-	-	-
73	г. Ангарск, 94-й кв-л., д. 12	39452	-	-	-	-	-	-	-	-	-	-	-	-	-	-	-	-	-	-	-
74	г. Ангарск, 95-й кв-л., д. 9	39489	-	-	-	-	-	-	-	-	-	-	-	-	-	-	-	-	-	-	-
75	г. Ангарск, 9-й мкр., д. 84 (Спецсчет)	39949	-	-	-	-	-	-	-	-	-	-	-	-	-	-	-	-	-	-	-
76	г. Ангарск, А кв-л., д. 9	39526	-	-	-	-	-	-	-	-	-	-	-	-	-	-	-	-	-	-	-
ИТОГО:			0,00	0,00	0,00	0,00	0,00	0,00	0,00	0,00	0,00	0,00	0,00	0,00	0,00	0,00	0,00	0,00	0,00	0,00	0,00
2. Муниципальное образование города Братска																					
77	г. Братск, Гагарина ул., д. 23	30890	-	-	-	-	-	-	-	-	-	-	-	-	-	-	-	-	-	-	-
78	г. Братск, Гиндина ул., д. 12	31 000	-	-	-	-	-	-	-	-	-	-	-	-	-	-	-	-	-	-	-
79	г. Братск, Енисейская ул., д. 58	31 078	-	-	-	-	-	-	-	-	-	-	-	-	-	-	-	-	-	-	-
80	г. Братск, Енисейская ул., д. 62	31084	-	-	-	-	-	-	-	-	-	-	-	-	-	-	-	-	-	-	-
81	г. Братск, Заводская ул., д. 11а	31124	-	-	-	-	-	-	-	-	-	-	-	-	-	-	-	-	-	-	-
82	г. Братск, Заводская, 7а	31120	-	-	-	-	-	-	-	-	-	-	-	-	-	-	-	-	-	-	-
83	г. Братск, Кирова ул., д. 14А	31186	-	-	-	-	-	-	-	-	-	-	-	-	-	-	-	-	-	-	-
84	г. Братск, Кирова ул., д. 23	31197	-	-	-	-	-	-	-	-	-	-	-	-	-	-	-	-	-	-	-
85	г. Братск, Кирова ул., д. 31	31210	-	-	-	-	-	-	-	-	-	-	-	-	-	-	-	-	-	-	-
86	г. Братск, Комсомольская ул., д. 77	31263	-	-	-	-	-	-	-	-	-	-	-	-	-	-	-	-	-	-	-
87	г. Братск, Ленина пр-кт., д. 18А	30660	-	-	-	-	-	-	-	-	-	-	-	-	-	-	-	-	-	-	-
88	г. Братск, Мира ул., д. 22	31450	-	-	-	-	-	-	-	-	-	-	-	-	-	-	-	-	-	-	-
89	г. Братск, Мира ул., д. 38	31467	-	-	-	-	-	-	-	-	-	-	-	-	-	-	-	-	-	-	-
90	г. Братск, Мира ул., д. 51	31482	-	-	-	-	-	-	-	-	-	-	-	-	-	-	-	-	-	-	-
91	г. Братск, Мира ул., д. 55	31486	-	-	-	-	-	-	-	-	-	-	-	-	-	-	-	-	-	-	-
92	г. Братск, Мира ул., д. 61	31492	-	-	-	-	-	-	-	-	-	-	-	-	-	-	-	-	-	-	-
93	г. Братск, Муханова ул., д. 44	31515	-	-	-	-	-	-	-	-	-	-	-	-	-	-	-	-	-	-	-
94	г. Братск, Муханова ул., д. 52	31518	-	-	-	-	-	-	-	-	-	-	-	-	-	-	-	-	-	-	-
95	г. Братск, Наймушина ул., д. 16а	31562	-	-	-	-	-	-	-	-	-	-	-	-	-	-	-	-	-	-	-
96	г. Братск, Наймушина ул., д. 30а	31568	-	-	-	-	-	-	-	-	-	-	-	-	-	-	-	-	-	-	-
97	г. Братск, Наймушина ул., д. 38а	31572	-	-	-	-	-	-	-	-	-	-	-	-	-	-	-	-	-	-	-
98	г. Братск, Обручева ул., д. 11	31619	-	-	-	-	-	-	-	-	-	-	-	-	-	-	-	-	-	-	-
99	г. Братск, Обручева ул., д. 37	31648	-	-	-	-	-	-	-	-	-	-	-	-	-	-	-	-	-	-	-
100	г. Братск, Обручева ул., д. 5	31607	-	-	-	-	-	-	-	-	-	-	-	-	-	-	-	-	-	-	-
101	г. Братск, Подбельского ул., д. 25	31768	-	-	-	-	-	-	-	-	-	-	-	-	-	-	-	-	-	-	-
102	г. Братск, Подбельского ул., д. 35	31774	-	-	-	-	-	-	-	-	-	-	-	-	-	-	-	-	-	-	-
103	г. Братск, Приморская ул., д. 16	31796	-	-	-	-	-	-	-	-	-	-	-	-	-	-	-	-	-	-	-
104	г. Братск, Приморская ул., д. 19	31798	-	-	-	-	-	-	-	-	-	-	-	-	-	-	-	-	-	-	-

105	г. Братск, Приморская ул., д. 2	31779	-	-	-	-	-	-	-	-	-	-	-	-	-	-	-	-	-	-	-
106	г. Братск, Приморская ул., д. 20	31799	-	-	-	-	-	-	-	-	-	-	-	-	-	-	-	-	-	-	-
107	г. Братск, Приморская ул., д. 53А	31821	-	-	-	-	-	-	-	-	-	-	-	-	-	-	-	-	-	-	-
108	г. Братск, Приморская ул., д. 55А	31823	-	-	-	-	-	-	-	-	-	-	-	-	-	-	-	-	-	-	-
109	г. Братск, Приморская ул., д. 57А	31825	-	-	-	-	-	-	-	-	-	-	-	-	-	-	-	-	-	-	-
110	г. Братск, Рябикова ул., д. 26	31874	-	-	-	-	-	-	-	-	-	-	-	-	-	-	-	-	-	-	-
111	г. Братск, Сосновая ул., д. 11	31953	-	-	-	-	-	-	-	-	-	-	-	-	-	-	-	-	-	-	-
112	г. Братск, Сосновая ул., д. 3	31949	-	-	-	-	-	-	-	-	-	-	-	-	-	-	-	-	-	-	-
113	г. Братск, Сосновая ул., д. 5А	31950	-	-	-	-	-	-	-	-	-	-	-	-	-	-	-	-	-	-	-
114	г. Братск, Сосновая ул., д. 8	31952	-	-	-	-	-	-	-	-	-	-	-	-	-	-	-	-	-	-	-
115	г. Братск, Спортивная ул., д. 8	31970	-	-	-	-	-	-	-	-	-	-	-	-	-	-	-	-	-	-	-
116	г. Братск, Спортивная ул., д. 9	31971	-	-	-	-	-	-	-	-	-	-	-	-	-	-	-	-	-	-	-
117	г. Братск, Энгельса ул., д. 3	32063	-	-	-	-	-	-	-	-	-	-	-	-	-	-	-	-	-	-	-
ИТОГО:			0,00	0,00	0,00	0,00	0,00	0,00	0,00	0,00	0,00	0,00	0,00	0,00	0,00	0,00	0,00	0,00	0,00	0,00	0,00
3. Город Иркутск																					
118	г. Иркутск, 2-я Железнодорожная ул., д. 6	33345	-	-	-	-	-	-	-	-	-	-	-	-	-	-	-	-	-	-	-
119	г. Иркутск, 4-я Железнодорожная ул., д. 36	33384	-	-	-	-	-	-	-	-	-	-	-	-	-	-	-	-	-	-	-
120	г. Иркутск, 4-я Железнодорожная ул., д. 40	33386	-	-	-	-	-	-	-	-	-	-	-	-	-	-	-	-	-	-	-
121	г. Иркутск, 5-й Армии ул., д. 57 (ОКН)	33453	-	-	-	-	-	-	-	-	-	-	-	-	-	-	-	-	-	-	-
122	г. Иркутск, 8 Марта пер., д. 2	33127	-	-	-	-	-	-	-	-	-	-	-	-	-	-	-	-	-	-	-
123	г. Иркутск, Авиастроителей ул., д. 2	33465	-	-	-	-	-	-	-	-	-	-	-	-	-	-	-	-	-	-	-
124	г. Иркутск, Академическая ул., д. 22 (спецсчет)	33539	-	-	-	-	-	-	-	-	-	-	-	-	-	-	-	-	-	-	-
125	г. Иркутск, Александра Невского ул., д. 46А	33576	-	-	-	-	-	-	-	-	-	-	-	-	-	-	-	-	-	-	-
126	г. Иркутск, Амурский проезд., д. 10	33301	-	-	-	-	-	-	-	-	-	-	-	-	-	-	-	-	-	-	-
127	г. Иркутск, Байкальская ул., д. 141	33741	-	-	-	-	-	-	-	-	-	-	-	-	-	-	-	-	-	-	-
128	г. Иркутск, Байкальская ул., д. 163	33757	-	-	-	-	-	-	-	-	-	-	-	-	-	-	-	-	-	-	-
129	г. Иркутск, Байкальская ул., д. 178	33766	-	-	-	-	-	-	-	-	-	-	-	-	-	-	-	-	-	-	-
130	г. Иркутск, Байкальская ул., д. 182	33768	-	-	-	-	-	-	-	-	-	-	-	-	-	-	-	-	-	-	-
131	г. Иркутск, Байкальская ул., д. 209А	33803	-	-	-	-	-	-	-	-	-	-	-	-	-	-	-	-	-	-	-
132	г. Иркутск, Байкальская ул., д. 310А	33907	-	-	-	-	-	-	-	-	-	-	-	-	-	-	-	-	-	-	-
133	г. Иркутск, Волгоградская ул., д. 63	34287	-	-	-	-	-	-	-	-	-	-	-	-	-	-	-	-	-	-	-
134	г. Иркутск, Волжская ул., д. 55	34320	-	-	-	-	-	-	-	-	-	-	-	-	-	-	-	-	-	-	-
135	г. Иркутск, Гражданская ул., д. 46	34451	-	-	-	-	-	-	-	-	-	-	-	-	-	-	-	-	-	-	-
136	г. Иркутск, Грязнова ул., д. 4	34464	-	-	-	-	-	-	-	-	-	-	-	-	-	-	-	-	-	-	-
137	г. Иркутск, Дальневосточная ул., д. 55	34482	-	-	-	-	-	-	-	-	-	-	-	-	-	-	-	-	-	-	-
138	г. Иркутск, Дальневосточная ул., д. 59а	34487	-	-	-	-	-	-	-	-	-	-	-	-	-	-	-	-	-	-	-
139	г. Иркутск, Депутатская ул., д. 38	34563	-	-	-	-	-	-	-	-	-	-	-	-	-	-	-	-	-	-	-
140	г. Иркутск, Депутатская ул., д. 6	34553	-	-	-	-	-	-	-	-	-	-	-	-	-	-	-	-	-	-	-
141	г. Иркутск, Доржи Банзарова ул., д. 37	34717	-	-	-	-	-	-	-	-	-	-	-	-	-	-	-	-	-	-	-
142	г. Иркутск, Зеленый мкр., д. 11	32581	-	-	-	-	-	-	-	-	-	-	-	-	-	-	-	-	-	-	-
143	г. Иркутск, Зеленый мкр., д. 12	32582	-	-	-	-	-	-	-	-	-	-	-	-	-	-	-	-	-	-	-
144	г. Иркутск, Зеленый мкр., д. 13	32583	-	-	-	-	-	-	-	-	-	-	-	-	-	-	-	-	-	-	-
145	г. Иркутск, Зеленый мкр., д. 35	32604	-	-	-	-	-	-	-	-	-	-	-	-	-	-	-	-	-	-	-
146	г. Иркутск, Зеленый мкр., д. 8	32578	-	-	-	-	-	-	-	-	-	-	-	-	-	-	-	-	-	-	-
147	г. Иркутск, Карла Маркса ул., д. 5	34976	-	-	-	-	-	-	-	-	-	-	-	-	-	-	-	-	-	-	-
148	г. Иркутск, Касьянова ул., д. 26 (Спецсчет)	34999	-	-	-	-	-	-	-	-	-	-	-	-	-	-	-	-	-	-	-
149	г. Иркутск, Касьянова ул., д. 28 (Спецсчет)	35000	-	-	-	-	-	-	-	-	-	-	-	-	-	-	-	-	-	-	-
150	г. Иркутск, Клары Цеткин ул., д. 17	35024	-	-	-	-	-	-	-	-	-	-	-	-	-	-	-	-	-	-	-
151	г. Иркутск, Красных Мадьяр ул., д. 131	35191	-	-	-	-	-	-	-	-	-	-	-	-	-	-	-	-	-	-	-
152	г. Иркутск, Красных Мадьяр ул., д. 141	35197	-	-	-	-	-	-	-	-	-	-	-	-	-	-	-	-	-	-	-
153	г. Иркутск, Маршала Конева ул., д. 20	35608	-	-	-	-	-	-	-	-	-	-	-	-	-	-	-	-	-	-	-
154	г. Иркутск, Мира ул., д. 100	35670	-	-	-	-	-	-	-	-	-	-	-	-	-	-	-	-	-	-	-
155	г. Иркутск, Миронова ул., д. 3 (Спецсчет)	35679	-	-	-	-	-	-	-	-	-	-	-	-	-	-	-	-	-	-	-
156	г. Иркутск, Муравьева ул., д. 13	35707	-	-	-	-	-	-	-	-	-	-	-	-	-	-	-	-	-	-	-
157	г. Иркутск, Партизанская ул., д. 101	35919	-	-	-	-	-	-	-	-	-	-	-	-	-	-	-	-	-	-	-
158	г. Иркутск, Первомайский мкр., д. 23	32674	-	-	-	-	-	-	-	-	-	-	-	-	-	-	-	-	-	-	-
159	г. Иркутск, Первомайский мкр., д. 27	32678	-	-	-	-	-	-	-	-	-	-	-	-	-	-	-	-	-	-	-
160	г. Иркутск, Первомайский мкр., д. 49	32709	-	-	-	-	-	-	-	-	-	-	-	-	-	-	-	-	-	-	-
161	г. Иркутск, Первомайский мкр., д. 50	32710	-	-	-	-	-	-	-	-	-	-	-	-	-	-	-	-	-	-	-
162	г. Иркутск, Первомайский мкр., д. 52	32712	-	-	-	-	-	-	-	-	-	-	-	-	-	-	-	-	-	-	-
163	г. Иркутск, Первомайский мкр., д. 55	32714	-	-	-	-	-	-	-	-	-	-	-	-	-	-	-	-	-	-	-
164	г. Иркутск, Полярная ул., д. 102	36073	-	-	-	-	-	-	-	-	-	-	-	-	-	-	-	-	-	-	-
165	г. Иркутск, Постышева б-р., д. 18	32363	-	-	-	-	-	-	-	-	-	-	-	-	-	-	-	-	-	-	-
166	г. Иркутск, Розы Люксембург ул., д. 11	36287	-	-	-	-	-	-	-	-	-	-	-	-	-	-	-	-	-	-	-
167	г. Иркутск, Розы Люксембург ул., д. 199	36345	-	-	-	-	-	-	-	-	-	-	-	-	-	-	-	-	-	-	-
168	г. Иркутск, Сибирских Партизан ул., д. 18	36576	-	-	-	-	-	-	-	-	-	-	-	-	-	-	-	-	-	-	-
169	г. Иркутск, Сибирских Партизан ул., д. 22	36580	-	-	-	-	-	-	-	-	-	-	-	-	-	-	-	-	-	-	-
170	г. Иркутск, Советская ул., д. 73	36614	-	-	-	-	-	-	-	-	-	-	-	-	-	-	-	-	-	-	-
171	г. Иркутск, Трилиссера ул., д. 112	36846	-	-	-	-	-	-	-	-	-	-	-	-	-	-	-	-	-	-	-

172	г. Иркутск, Украинская ул., д. 15	36926	-	-	-	-	-	-	-	-	-	-	-	-	-	-	-	-	-	-	-
173	г. Иркутск, Халтурина ул., д. 8А	36987	-	-	-	-	-	-	-	-	-	-	-	-	-	-	-	-	-	-	-
174	г. Иркутск, Цимлянская ул., д. 9	37014	-	-	-	-	-	-	-	-	-	-	-	-	-	-	-	-	-	-	-
175	г. Иркутск, Шмидта ул., д. 28	37102	-	-	-	-	-	-	-	-	-	-	-	-	-	-	-	-	-	-	-
176	г. Иркутск, Шпачека ул., д. 32	37141	-	-	-	-	-	-	-	-	-	-	-	-	-	-	-	-	-	-	-
ИТОГО:			0,00	0,00	0,00	0,00	0,00	0,00	0,00	0,00	0,00	0,00	0,00	0,00	0,00	0,00	0,00	0,00	0,00	0,00	0,00
4. Муниципальное образование «город Саянск»																					
177	г. Саянск, Олимпийский мкр., д. 12 (Спецсчет)	37323	-	-	-	-	-	-	-	-	-	-	-	-	-	-	-	-	-	-	-
178	г. Саянск, Строителей мкр., д. 1 (Спецсчет)	37338	-	-	-	-	-	-	-	-	-	-	-	-	-	-	-	-	-	-	-
179	г. Саянск, Юбилейный мкр., д. 19	37376	-	-	-	-	-	-	-	-	-	-	-	-	-	-	-	-	-	-	-
180	г. Саянск, Юбилейный мкр., д. 28	37381	-	-	-	-	-	-	-	-	-	-	-	-	-	-	-	-	-	-	-
181	г. Саянск, Юбилейный мкр., д. 29	37382	-	-	-	-	-	-	-	-	-	-	-	-	-	-	-	-	-	-	-
182	г. Саянск, Юбилейный мкр., д. 4 (Спецсчет)	37368	-	-	-	-	-	-	-	-	-	-	-	-	-	-	-	-	-	-	-
183	г. Саянск, Юбилейный мкр., д. 42	37387	-	-	-	-	-	-	-	-	-	-	-	-	-	-	-	-	-	-	-
184	г. Саянск, Юбилейный мкр., д. 43 (Спецсчет)	37388	-	-	-	-	-	-	-	-	-	-	-	-	-	-	-	-	-	-	-
185	г. Саянск, Юбилейный мкр., д. 60	37391	-	-	-	-	-	-	-	-	-	-	-	-	-	-	-	-	-	-	-
ИТОГО:			0,00	0,00	0,00	0,00	0,00	0,00	0,00	0,00	0,00	0,00	0,00	0,00	0,00	0,00	0,00	0,00	0,00	0,00	0,00
5. Муниципальное образование «город Свирск»																					
186	г. Свирск, Дзержинского ул., д. 2	37406	2 800 067,72	2 800 067,72	1 096 904,26	0,00	0,00	0,00	0,00	559 948,66	0,00	0,00	0,00	1 143 214,80	0,00	0,00	0,00	0,00	0,00	0,00	0,00
187	г. Свирск, Киевская ул., д. 12	37415	164 673,60	164 673,60	0,00	0,00	0,00	0,00	0,00	0,00	0,00	0,00	0,00	164 673,60	0,00	0,00	0,00	0,00	0,00	0,00	0,00
188	г. Свирск, Киевская ул., д. 6	37412	164 673,60	164 673,60	0,00	0,00	0,00	0,00	0,00	0,00	0,00	0,00	0,00	164 673,60	0,00	0,00	0,00	0,00	0,00	0,00	0,00
189	г. Свирск, Комсомольская ул., д. 5	37423	849 998,38	849 998,38	151 924,63	277 435,73	0,00	73 714,36	77 460,96	77 554,62	0,00	0,00	0,00	191 908,08	0,00	0,00	0,00	0,00	0,00	0,00	0,00
190	г. Свирск, Комсомольская ул., д. 7	37425	2 410 061,45	2 410 061,45	346 099,28	632 025,93	0,00	167 928,56	176 463,69	176 677,07	0,00	0,00	647 389,16	263 477,76	0,00	0,00	0,00	0,00	0,00	0,00	0,00
191	г. Свирск, Ленина ул., д. 17	37440	0,00	0,00	0,00	0,00	0,00	0,00	0,00	0,00	0,00	0,00	0,00	0,00	0,00	0,00	0,00	0,00	0,00	0,00	0,00
192	г. Свирск, Ленина ул., д. 23	37443	0,00	0,00	0,00	0,00	0,00	0,00	0,00	0,00	0,00	0,00	0,00	0,00	0,00	0,00	0,00	0,00	0,00	0,00	0,00
193	г. Свирск, Лермонтова ул., д. 3	37448	942 787,09	942 787,09	0,00	276 476,93	0,00	73 459,60	77 193,26	77 286,60	0,00	0,00	283 197,50	155 173,20	0,00	0,00	0,00	0,00	0,00	0,00	0,00
194	г. Свирск, Лермонтова ул., д. 5	37450	1 176 398,30	1 176 398,30	0,00	341 140,06	0,00	90 640,52	95 247,41	95 362,58	0,00	0,00	349 432,45	204 575,28	0,00	0,00	0,00	0,00	0,00	0,00	0,00
195	г. Свирск, Маяковского ул., д. 11	37463	1 347 421,83	1 347 421,83	355 771,43	0,00	0,00	172 621,52	181 395,17	181 614,51	0,00	0,00	0,00	456 019,20	0,00	0,00	0,00	0,00	0,00	0,00	0,00
196	г. Свирск, Маяковского ул., д. 17	37469	460 294,73	460 294,73	460 294,73	0,00	0,00	0,00	0,00	0,00	0,00	0,00	0,00	0,00	0,00	0,00	0,00	0,00	0,00	0,00	0,00
197	г. Свирск, Маяковского ул., д. 6	37460	925 836,09	925 836,09	0,00	274 528,53	0,00	72 941,91	76 649,25	76 741,94	0,00	0,00	281 201,74	143 772,72	0,00	0,00	0,00	0,00	0,00	0,00	0,00
198	г. Свирск, О.Кошевого ул., д. 3	37485	1 068 924,38	1 068 924,38	141 301,50	258 036,41	0,00	68 559,98	72 044,60	72 131,72	0,00	0,00	264 308,73	192 541,44	0,00	0,00	0,00	0,00	0,00	0,00	0,00
199	г. Свирск, О.Кошевого ул., д. 5	37486	2 305 570,15	2 305 570,15	328 741,28	600 327,79	0,00	159 506,41	167 613,47	167 816,14	0,00	0,00	614 920,50	266 644,56	0,00	0,00	0,00	0,00	0,00	0,00	0,00
200	г. Свирск, Тимирязева ул., д. 2	37506	1 834 789,44	1 834 789,44	259 473,77	473 835,58	0,00	125 897,57	132 296,43	132 456,40	0,00	0,00	485 353,53	225 476,16	0,00	0,00	0,00	0,00	0,00	0,00	0,00
ИТОГО:			16 451 496,76	16 451 496,76	3 140 510,88	3 133 806,96	0,00	1 005 270,43	1 056 364,24	1 617 590,24	0,00	0,00	2 925 803,61	3 572 150,40	0,00	0,00	0,00	0,00	0,00	0,00	0,00
6. Муниципальное образование - "город Тулун"																					
201	г. Тулун, Горького ул., д. 1	37616	-	-	-	-	-	-	-	-	-	-	-	-	-	-	-	-	-	-	-
202	г. Тулун, Ермакова ул., д. 18	37643	-	-	-	-	-	-	-	-	-	-	-	-	-	-	-	-	-	-	-
203	г. Тулун, Ермакова ул., д. 19	37644	-	-	-	-	-	-	-	-	-	-	-	-	-	-	-	-	-	-	-
204	г. Тулун, Ермакова ул., д. 20	37645	-	-	-	-	-	-	-	-	-	-	-	-	-	-	-	-	-	-	-
205	г. Тулун, Лыткина ул., д. 66И	37699	-	-	-	-	-	-	-	-	-	-	-	-	-	-	-	-	-	-	-
206	г. Тулун, Стекольный пер., д. 21	37559	-	-	-	-	-	-	-	-	-	-	-	-	-	-	-	-	-	-	-
207	г. Тулун, Стекольный пер., д. 23	37560	-	-	-	-	-	-	-	-	-	-	-	-	-	-	-	-	-	-	-
208	г. Тулун, Стекольный пер., д. 24	37561	-	-	-	-	-	-	-	-	-	-	-	-	-	-	-	-	-	-	-
209	г. Тулун, Стекольный пер., д. 25	37562	-	-	-	-	-	-	-	-	-	-	-	-	-	-	-	-	-	-	-
210	г. Тулун, Стекольный пер., д. 26	37563	-	-	-	-	-	-	-	-	-	-	-	-	-	-	-	-	-	-	-
211	г. Тулун, Стекольный пер., д. 27	37564	-	-	-	-	-	-	-	-	-	-	-	-	-	-	-	-	-	-	-
212	г. Тулун, Стекольный пер., д. 28	37565	-	-	-	-	-	-	-	-	-	-	-	-	-	-	-	-	-	-	-
213	г. Тулун, Стекольный пер., д. 34	37570	-	-	-	-	-	-	-	-	-	-	-	-	-	-	-	-	-	-	-
214	г. Тулун, Стекольный пер., д. 36	37572	-	-	-	-	-	-	-	-	-	-	-	-	-	-	-	-	-	-	-
215	г. Тулун, Стекольный пер., д. 43	37575	-	-	-	-	-	-	-	-	-	-	-	-	-	-	-	-	-	-	-
216	г. Тулун, Угольщиков мкр., д. 17А	37544	-	-	-	-	-	-	-	-	-	-	-	-	-	-	-	-	-	-	-
ИТОГО:			0,00	0,00	0,00	0,00	0,00	0,00	0,00	0,00	0,00	0,00	0,00	0,00	0,00	0,00	0,00	0,00	0,00	0,00	0,00
7. Муниципальное образование города Усолье-Сибирское																					
217	г. Усолье-Сибирское, Ватутина ул., д. 1	37996	-	-	-	-	-	-	-	-	-	-	-	-	-	-	-	-	-	-	-
218	г. Усолье-Сибирское, Ватутина ул., д. 18	38003	-	-	-	-	-	-	-	-	-	-	-	-	-	-	-	-	-	-	-
219	г. Усолье-Сибирское, Ватутина ул., д. 20	38004	-	-	-	-	-	-	-	-	-	-	-	-	-	-	-	-	-	-	-
220	г. Усолье-Сибирское, Комсомольский пр-кт., д. 9	37797	-	-	-	-	-	-	-	-	-	-	-	-	-	-	-	-	-	-	-
221	г. Усолье-Сибирское, Менделеева ул., д. 40	38230	-	-	-	-	-	-	-	-	-	-	-	-	-	-	-	-	-	-	-
222	г. Усолье-Сибирское, Менделеева ул., д. 42	38231	-	-	-	-	-	-	-	-	-	-	-	-	-	-	-	-	-	-	-
223	г. Усолье-Сибирское, Серегина проезд., д. 2	37931	-	-	-	-	-	-	-	-	-	-	-	-	-	-	-	-	-	-	-
224	г. Усолье-Сибирское, Серегина проезд., д. 8	37937	-	-	-	-	-	-	-	-	-	-	-	-	-	-	-	-	-	-	-
225	г. Усолье-Сибирское, Сеченова ул., д. 1	38282	-	-	-	-	-	-	-	-	-	-	-	-	-	-	-	-	-	-	-
226	г. Усолье-Сибирское, Сеченова ул., д. 11	38291	-	-	-	-	-	-	-	-	-	-	-	-	-	-	-	-	-	-	-
227	г. Усолье-Сибирское, Сеченова ул., д. 17	38297	-	-	-	-	-	-	-	-	-	-	-	-	-	-	-	-	-	-	-
228	г. Усолье-Сибирское, Сеченова ул., д. 7	38287	-	-	-	-	-	-	-	-	-	-	-	-	-	-	-	-	-	-	-

229	г. Усолье-Сибирское, Сеченова ул., д. 9	38289	-	-	-	-	-	-	-	-	-	-	-	-	-	-	-	-	-	-
230	г. Усолье-Сибирское, Толбухина ул., д. 40	38395	-	-	-	-	-	-	-	-	-	-	-	-	-	-	-	-	-	-
231	г. Усолье-Сибирское, Шевченко ул., д. 11	38417	-	-	-	-	-	-	-	-	-	-	-	-	-	-	-	-	-	-
232	г. Усолье-Сибирское, Шевченко ул., д. 9	38416	-	-	-	-	-	-	-	-	-	-	-	-	-	-	-	-	-	-
ИТОГО:			0,00	0,00	0,00	0,00	0,00	0,00	0,00	0,00	0,00	0,00	0,00	0,00	0,00	0,00	0,00	0,00	0,00	0,00
8. Муниципальное образование "город Усть-Илимск"																				
233	г. Усть-Илимск, 50 лет ВЛКСМ ул., д. 36	38516	-	-	-	-	-	-	-	-	-	-	-	-	-	-	-	-	-	-
234	г. Усть-Илимск, Булгакова ул., д. 1	38561	-	-	-	-	-	-	-	-	-	-	-	-	-	-	-	-	-	-
235	г. Усть-Илимск, Георгия Димитрова ул., д. 2	38584	-	-	-	-	-	-	-	-	-	-	-	-	-	-	-	-	-	-
236	г. Усть-Илимск, Георгия Димитрова ул., д. 30	38598	-	-	-	-	-	-	-	-	-	-	-	-	-	-	-	-	-	-
237	г. Усть-Илимск, Карла Маркса ул., д. 25 (Спецсчет)	38633	-	-	-	-	-	-	-	-	-	-	-	-	-	-	-	-	-	-
238	г. Усть-Илимск, Ленина ул., д. 4	38679	-	-	-	-	-	-	-	-	-	-	-	-	-	-	-	-	-	-
239	г. Усть-Илимск, Ленина ул., д. 7	38684	-	-	-	-	-	-	-	-	-	-	-	-	-	-	-	-	-	-
240	г. Усть-Илимск, Наймушина ул., д. 26	38759	-	-	-	-	-	-	-	-	-	-	-	-	-	-	-	-	-	-
241	г. Усть-Илимск, Наймушина ул., д. 28	38760	-	-	-	-	-	-	-	-	-	-	-	-	-	-	-	-	-	-
242	г. Усть-Илимск, Проспект Мира ул., д. 49 (Спецсчет)	38796	-	-	-	-	-	-	-	-	-	-	-	-	-	-	-	-	-	-
243	г. Усть-Илимск, Проспект Мира ул., д. 51 (Спецсчет)	38798	-	-	-	-	-	-	-	-	-	-	-	-	-	-	-	-	-	-
244	г. Усть-Илимск, Проспект Мира ул., д. 8	38771	-	-	-	-	-	-	-	-	-	-	-	-	-	-	-	-	-	-
ИТОГО:			0,00	0,00	0,00	0,00	0,00	0,00	0,00	0,00	0,00	0,00	0,00	0,00	0,00	0,00	0,00	0,00	0,00	0,00
9. Муниципальное образование "город Черемхово"																				
245	г. Черемхово, Белинского ул., д. 18	38996	-	-	-	-	-	-	-	-	-	-	-	-	-	-	-	-	-	-
246	г. Черемхово, Володарского ул., д. 6	39020	-	-	-	-	-	-	-	-	-	-	-	-	-	-	-	-	-	-
247	г. Черемхово, Володарского ул., д. 8	39021	-	-	-	-	-	-	-	-	-	-	-	-	-	-	-	-	-	-
248	г. Черемхово, Детская ул., д. 1	39053	-	-	-	-	-	-	-	-	-	-	-	-	-	-	-	-	-	-
249	г. Черемхово, Детская ул., д. 18	39064	-	-	-	-	-	-	-	-	-	-	-	-	-	-	-	-	-	-
250	г. Черемхово, Детская ул., д. 3	39055	-	-	-	-	-	-	-	-	-	-	-	-	-	-	-	-	-	-
251	г. Черемхово, Детская ул., д. 32	39070	-	-	-	-	-	-	-	-	-	-	-	-	-	-	-	-	-	-
252	г. Черемхово, Забойщика ул., д. 27	39111	-	-	-	-	-	-	-	-	-	-	-	-	-	-	-	-	-	-
253	г. Черемхово, Забойщика ул., д. 34	39113	-	-	-	-	-	-	-	-	-	-	-	-	-	-	-	-	-	-
254	г. Черемхово, Забойщика ул., д. 35	39114	-	-	-	-	-	-	-	-	-	-	-	-	-	-	-	-	-	-
255	г. Черемхово, Ленина ул., д. 13	39153	-	-	-	-	-	-	-	-	-	-	-	-	-	-	-	-	-	-
256	г. Черемхово, Ленина ул., д. 16	39156	-	-	-	-	-	-	-	-	-	-	-	-	-	-	-	-	-	-
257	г. Черемхово, Ленина ул., д. 24	39157	-	-	-	-	-	-	-	-	-	-	-	-	-	-	-	-	-	-
258	г. Черемхово, Ленина ул., д. 3	39148	-	-	-	-	-	-	-	-	-	-	-	-	-	-	-	-	-	-
259	г. Черемхово, Лесная ул., д. 1	39166	-	-	-	-	-	-	-	-	-	-	-	-	-	-	-	-	-	-
260	г. Черемхово, Лесная ул., д. 2	39167	-	-	-	-	-	-	-	-	-	-	-	-	-	-	-	-	-	-
261	г. Черемхово, Некрасова ул., д. 2	39189	-	-	-	-	-	-	-	-	-	-	-	-	-	-	-	-	-	-
262	г. Черемхово, Некрасова ул., д. 3	39190	-	-	-	-	-	-	-	-	-	-	-	-	-	-	-	-	-	-
263	г. Черемхово, Некрасова ул., д. 4	39191	-	-	-	-	-	-	-	-	-	-	-	-	-	-	-	-	-	-
264	г. Черемхово, Некрасова ул., д. 7	39192	-	-	-	-	-	-	-	-	-	-	-	-	-	-	-	-	-	-
265	г. Черемхово, Орджоникидзе ул., д. 11	39201	-	-	-	-	-	-	-	-	-	-	-	-	-	-	-	-	-	-
266	г. Черемхово, Орджоникидзе ул., д. 14	39202	-	-	-	-	-	-	-	-	-	-	-	-	-	-	-	-	-	-
267	г. Черемхово, Орджоникидзе ул., д. 16	39203	-	-	-	-	-	-	-	-	-	-	-	-	-	-	-	-	-	-
268	г. Черемхово, Орджоникидзе ул., д. 18	39204	-	-	-	-	-	-	-	-	-	-	-	-	-	-	-	-	-	-
269	г. Черемхово, Орджоникидзе ул., д. 20	39207	-	-	-	-	-	-	-	-	-	-	-	-	-	-	-	-	-	-
270	г. Черемхово, Орджоникидзе ул., д. 23	39210	-	-	-	-	-	-	-	-	-	-	-	-	-	-	-	-	-	-
271	г. Черемхово, Парковая ул., д. 25	39215	-	-	-	-	-	-	-	-	-	-	-	-	-	-	-	-	-	-
272	г. Черемхово, Свердлова ул., д. 32	39257	-	-	-	-	-	-	-	-	-	-	-	-	-	-	-	-	-	-
273	г. Черемхово, Фурманова ул., д. 1	39279	-	-	-	-	-	-	-	-	-	-	-	-	-	-	-	-	-	-
274	г. Черемхово, Чапаева ул., д. 11	39288	-	-	-	-	-	-	-	-	-	-	-	-	-	-	-	-	-	-
275	г. Черемхово, Чапаева ул., д. 15	39290	-	-	-	-	-	-	-	-	-	-	-	-	-	-	-	-	-	-
276	г. Черемхово, Чапаева ул., д. 5	39287	-	-	-	-	-	-	-	-	-	-	-	-	-	-	-	-	-	-
277	г. Черемхово, Шахты 6 пер., д. 6	38964	-	-	-	-	-	-	-	-	-	-	-	-	-	-	-	-	-	-
278	г. Черемхово, Шевченко ул., д. 59	39323	-	-	-	-	-	-	-	-	-	-	-	-	-	-	-	-	-	-
ИТОГО:			0,00	0,00	0,00	0,00	0,00	0,00	0,00	0,00	0,00	0,00	0,00	0,00	0,00	0,00	0,00	0,00	0,00	0,00
10. Муниципальное образование "Аларский район"																				
10.1. Муниципальное образование "Кутулик"																				
279	п. Кутулик, А кв-л., д. 2	39353	-	-	-	-	-	-	-	-	-	-	-	-	-	-	-	-	-	-
280	п. Кутулик, Нефтяников кв-л., д. 3	39365	-	-	-	-	-	-	-	-	-	-	-	-	-	-	-	-	-	-
281	п. Кутулик, Нефтяников кв-л., д. 5	39367	-	-	-	-	-	-	-	-	-	-	-	-	-	-	-	-	-	-
ИТОГО:			0,00	0,00	0,00	0,00	0,00	0,00	0,00	0,00	0,00	0,00	0,00	0,00	0,00	0,00	0,00	0,00	0,00	0,00
ИТОГО по району:			0,00	0,00	0,00	0,00	0,00	0,00	0,00	0,00	0,00	0,00	0,00	0,00	0,00	0,00	0,00	0,00	0,00	0,00
11. Муниципальное образование города Бодайбо и района																				
11.1. Бодайбинское муниципальное образование																				
282	г. Бодайбо, 30 лет Победы ул., д. 19	41026	-	-	-	-	-	-	-	-	-	-	-	-	-	-	-	-	-	-
283	г. Бодайбо, 30 лет Победы ул., д. 49	41033	-	-	-	-	-	-	-	-	-	-	-	-	-	-	-	-	-	-
284	г. Бодайбо, 30 лет Победы ул., д. 51	41034	-	-	-	-	-	-	-	-	-	-	-	-	-	-	-	-	-	-
285	г. Бодайбо, 30 лет Победы ул., д. 53	41035	-	-	-	-	-	-	-	-	-	-	-	-	-	-	-	-	-	-

286	г. Бодайбо, 60 лет Октября ул., д. 6	46213	-	-	-	-	-	-	-	-	-	-	-	-	-	-	-	-	-	-	-
287	г. Бодайбо, 60 лет Октября ул., д. 9	46214	-	-	-	-	-	-	-	-	-	-	-	-	-	-	-	-	-	-	-
288	г. Бодайбо, Иркутская ул., д. 6	46232	-	-	-	-	-	-	-	-	-	-	-	-	-	-	-	-	-	-	-
289	г. Бодайбо, Карла Либкнехта ул., д. 105	41063	-	-	-	-	-	-	-	-	-	-	-	-	-	-	-	-	-	-	-
290	г. Бодайбо, Мира ул., д. 3	41076	-	-	-	-	-	-	-	-	-	-	-	-	-	-	-	-	-	-	-
291	г. Бодайбо, Мира ул., д. 5	41078	-	-	-	-	-	-	-	-	-	-	-	-	-	-	-	-	-	-	-
292	г. Бодайбо, Мира ул., д. 8	41079	-	-	-	-	-	-	-	-	-	-	-	-	-	-	-	-	-	-	-
293	г. Бодайбо, Мира ул., д. 8А	41080	-	-	-	-	-	-	-	-	-	-	-	-	-	-	-	-	-	-	-
294	г. Бодайбо, МК-135 ул., д. 75	46923	-	-	-	-	-	-	-	-	-	-	-	-	-	-	-	-	-	-	-
295	г. Бодайбо, Почтовый пер., д. 6а	41022	-	-	-	-	-	-	-	-	-	-	-	-	-	-	-	-	-	-	-
296	г. Бодайбо, Ремесленная ул., д. 53	41095	-	-	-	-	-	-	-	-	-	-	-	-	-	-	-	-	-	-	-
297	г. Бодайбо, Садовая ул., д. 6А	46269	-	-	-	-	-	-	-	-	-	-	-	-	-	-	-	-	-	-	-
298	г. Бодайбо, Урицкого ул., д. 40	41109	-	-	-	-	-	-	-	-	-	-	-	-	-	-	-	-	-	-	-
ИТОГО:			0,00	0,00	0,00	0,00	0,00	0,00	0,00	0,00	0,00	0,00	0,00	0,00	0,00	0,00	0,00	0,00	0,00	0,00	0,00
11.2. Мамаканское муниципальное образование																					
299	п. Мамакан, Ленина ул., д. 3	41237	-	-	-	-	-	-	-	-	-	-	-	-	-	-	-	-	-	-	-
300	п. Мамакан, Ленина ул., д. 6	41238	-	-	-	-	-	-	-	-	-	-	-	-	-	-	-	-	-	-	-
301	п. Мамакан, Ленина ул., д. 7	41239	-	-	-	-	-	-	-	-	-	-	-	-	-	-	-	-	-	-	-
302	п. Мамакан, Ленина ул., д. 9	41240	-	-	-	-	-	-	-	-	-	-	-	-	-	-	-	-	-	-	-
303	п. Мамакан, Лизы Чайкиной ул., д. 2	41241	-	-	-	-	-	-	-	-	-	-	-	-	-	-	-	-	-	-	-
304	п. Мамакан, Лизы Чайкиной ул., д. 3	41242	-	-	-	-	-	-	-	-	-	-	-	-	-	-	-	-	-	-	-
305	п. Мамакан, Лизы Чайкиной ул., д. 4	41243	-	-	-	-	-	-	-	-	-	-	-	-	-	-	-	-	-	-	-
306	п. Мамакан, Мира ул., д. 1	41246	-	-	-	-	-	-	-	-	-	-	-	-	-	-	-	-	-	-	-
307	п. Мамакан, Мира ул., д. 2	46647	-	-	-	-	-	-	-	-	-	-	-	-	-	-	-	-	-	-	-
308	п. Мамакан, Мира ул., д. 3	41247	-	-	-	-	-	-	-	-	-	-	-	-	-	-	-	-	-	-	-
309	п. Мамакан, Мира ул., д. 4	41248	-	-	-	-	-	-	-	-	-	-	-	-	-	-	-	-	-	-	-
310	п. Мамакан, Мира ул., д. 6	41250	-	-	-	-	-	-	-	-	-	-	-	-	-	-	-	-	-	-	-
311	п. Мамакан, Мира ул., д. 7	41251	-	-	-	-	-	-	-	-	-	-	-	-	-	-	-	-	-	-	-
312	п. Мамакан, Мира ул., д. 8	41252	-	-	-	-	-	-	-	-	-	-	-	-	-	-	-	-	-	-	-
313	п. Мамакан, Мира ул., д. 9	41253	-	-	-	-	-	-	-	-	-	-	-	-	-	-	-	-	-	-	-
314	п. Мамакан, Набережная ул., д. 1	41255	-	-	-	-	-	-	-	-	-	-	-	-	-	-	-	-	-	-	-
315	п. Мамакан, Набережная ул., д. 33	41260	-	-	-	-	-	-	-	-	-	-	-	-	-	-	-	-	-	-	-
ИТОГО:			0,00	0,00	0,00	0,00	0,00	0,00	0,00	0,00	0,00	0,00	0,00	0,00	0,00	0,00	0,00	0,00	0,00	0,00	0,00
11.3. Жуинское муниципальное образование																					
316	п. Перевоз, Советская ул., д. 7	41128	-	-	-	-	-	-	-	-	-	-	-	-	-	-	-	-	-	-	-
ИТОГО:			0,00	0,00	0,00	0,00	0,00	0,00	0,00	0,00	0,00	0,00	0,00	0,00	0,00	0,00	0,00	0,00	0,00	0,00	0,00
ИТОГО по району:			0,00	0,00	0,00	0,00	0,00	0,00	0,00	0,00	0,00	0,00	0,00	0,00	0,00	0,00	0,00	0,00	0,00	0,00	0,00
12. Муниципальное образование "Боханский район"																					
12.1. Муниципальное образование "Казачье"																					
317	с. Казачье, Школьная ул., д. 4	41309	-	-	-	-	-	-	-	-	-	-	-	-	-	-	-	-	-	-	-
ИТОГО:			0,00	0,00	0,00	0,00	0,00	0,00	0,00	0,00	0,00	0,00	0,00	0,00	0,00	0,00	0,00	0,00	0,00	0,00	0,00
ИТОГО по району:			0,00	0,00	0,00	0,00	0,00	0,00	0,00	0,00	0,00	0,00	0,00	0,00	0,00	0,00	0,00	0,00	0,00	0,00	0,00
13. Муниципальное образование «Братский район»																					
13.1. Вихоревское муниципальное образование																					
318	г. Вихоревка, 30 лет Победы ул., д. 17	41313	-	-	-	-	-	-	-	-	-	-	-	-	-	-	-	-	-	-	-
319	г. Вихоревка, Дзержинского ул., д. 38	41343	-	-	-	-	-	-	-	-	-	-	-	-	-	-	-	-	-	-	-
320	г. Вихоревка, Ленина ул., д. 19	41378	-	-	-	-	-	-	-	-	-	-	-	-	-	-	-	-	-	-	-
321	г. Вихоревка, Ленина ул., д. 20	41379	-	-	-	-	-	-	-	-	-	-	-	-	-	-	-	-	-	-	-
322	г. Вихоревка, Ленина ул., д. 23	41380	-	-	-	-	-	-	-	-	-	-	-	-	-	-	-	-	-	-	-
323	г. Вихоревка, Ленина ул., д. 25	41381	-	-	-	-	-	-	-	-	-	-	-	-	-	-	-	-	-	-	-
324	г. Вихоревка, Ленина ул., д. 29	41384	-	-	-	-	-	-	-	-	-	-	-	-	-	-	-	-	-	-	-
325	г. Вихоревка, Ленина ул., д. 40	41389	-	-	-	-	-	-	-	-	-	-	-	-	-	-	-	-	-	-	-
326	г. Вихоревка, Ленина ул., д. 44	41396	-	-	-	-	-	-	-	-	-	-	-	-	-	-	-	-	-	-	-
327	г. Вихоревка, Октябрьская ул., д. 15	41410	-	-	-	-	-	-	-	-	-	-	-	-	-	-	-	-	-	-	-
328	г. Вихоревка, Октябрьская ул., д. 2А	41405	-	-	-	-	-	-	-	-	-	-	-	-	-	-	-	-	-	-	-
329	г. Вихоревка, Октябрьская ул., д. 7	41407	-	-	-	-	-	-	-	-	-	-	-	-	-	-	-	-	-	-	-
330	г. Вихоревка, Строительная ул., д. 13	41436	-	-	-	-	-	-	-	-	-	-	-	-	-	-	-	-	-	-	-
331	г. Вихоревка, Строительная ул., д. 15	41437	-	-	-	-	-	-	-	-	-	-	-	-	-	-	-	-	-	-	-
332	г. Вихоревка, Школьная ул., д. 12	41440	-	-	-	-	-	-	-	-	-	-	-	-	-	-	-	-	-	-	-
ИТОГО:			0,00	0,00	0,00	0,00	0,00	0,00	0,00	0,00	0,00	0,00	0,00	0,00	0,00	0,00	0,00	0,00	0,00	0,00	0,00
ИТОГО по району:			0,00	0,00	0,00	0,00	0,00	0,00	0,00	0,00	0,00	0,00	0,00	0,00	0,00	0,00	0,00	0,00	0,00	0,00	0,00
14. Муниципальное образование "Жигаловский район"																					
14.1. Жигаловское муниципальное образование																					
333	рп. Жигалово, Советская ул., д. 92	41458	-	-	-	-	-	-	-	-	-	-	-	-	-	-	-	-	-	-	-
334	рп. Жигалово, Советская ул., д. 94	41459	-	-	-	-	-	-	-	-	-	-	-	-	-	-	-	-	-	-	-
335	рп. Жигалово, Советский пер., д. 2	41455	-	-	-	-	-	-	-	-	-	-	-	-	-	-	-	-	-	-	-
ИТОГО:			0,00	0,00	0,00	0,00	0,00	0,00	0,00	0,00	0,00	0,00	0,00	0,00	0,00	0,00	0,00	0,00	0,00	0,00	0,00
ИТОГО по району:			0,00	0,00	0,00	0,00	0,00	0,00	0,00	0,00	0,00	0,00	0,00	0,00	0,00	0,00	0,00	0,00	0,00	0,00	0,00
15. Муниципальное образование "Заларинский район"																					
15.1. Заларинское муниципальное образование																					
336	рп. Залари, Лазо ул., д. 14	41481	-	-	-	-	-	-	-	-	-	-	-	-	-	-	-	-	-	-	-

337	рп. Залари, Лазо ул., д. 16	41482	-	-	-	-	-	-	-	-	-	-	-	-	-	-	-	-	-	-	-
338	рп. Залари, Российская ул., д. 2	41499	-	-	-	-	-	-	-	-	-	-	-	-	-	-	-	-	-	-	-
339	рп. Залари, Российская ул., д. 4	41501	-	-	-	-	-	-	-	-	-	-	-	-	-	-	-	-	-	-	-
340	рп. Залари, Российская ул., д. 7А	41505	-	-	-	-	-	-	-	-	-	-	-	-	-	-	-	-	-	-	-
341	рп. Залари, Российская ул., д. 9	41506	-	-	-	-	-	-	-	-	-	-	-	-	-	-	-	-	-	-	-
342	рп. Залари, Строителей пл., д. 1	41466	-	-	-	-	-	-	-	-	-	-	-	-	-	-	-	-	-	-	-
343	рп. Залари, Строителей пл., д. 3	41467	-	-	-	-	-	-	-	-	-	-	-	-	-	-	-	-	-	-	-
344	рп. Залари, Строителей пл., д. 5	41468	-	-	-	-	-	-	-	-	-	-	-	-	-	-	-	-	-	-	-
	ИТОГО:		0,00	0,00	0,00	0,00	0,00	0,00	0,00	0,00	0,00	0,00	0,00	0,00	0,00	0,00	0,00	0,00	0,00	0,00	0,00
	ИТОГО по району:		0,00	0,00	0,00	0,00	0,00	0,00	0,00	0,00	0,00	0,00	0,00	0,00	0,00	0,00	0,00	0,00	0,00	0,00	0,00
16. Муниципальное образование "Зиминский район"																					
16.1. Кимильтейское муниципальное образование																					
345	с. Кимильтей, Ленина ул., д. 13	41531	-	-	-	-	-	-	-	-	-	-	-	-	-	-	-	-	-	-	-
	ИТОГО:		0,00	0,00	0,00	0,00	0,00	0,00	0,00	0,00	0,00	0,00	0,00	0,00	0,00	0,00	0,00	0,00	0,00	0,00	0,00
16.2. Ухтуйское муниципальное образование																					
346	с. Ухтуй, Лесная ул., д. 4	41535	-	-	-	-	-	-	-	-	-	-	-	-	-	-	-	-	-	-	-
347	с. Ухтуй, Советская ул., д. 7	41536	-	-	-	-	-	-	-	-	-	-	-	-	-	-	-	-	-	-	-
	ИТОГО:		0,00	0,00	0,00	0,00	0,00	0,00	0,00	0,00	0,00	0,00	0,00	0,00	0,00	0,00	0,00	0,00	0,00	0,00	0,00
	ИТОГО по району:		0,00	0,00	0,00	0,00	0,00	0,00	0,00	0,00	0,00	0,00	0,00	0,00	0,00	0,00	0,00	0,00	0,00	0,00	0,00
17. Иркутское районное муниципальное образование																					
17.1. Дзержинское муниципльное образование																					
348	п. Дзержинск, Парковая ул., д. 10	41540	-	-	-	-	-	-	-	-	-	-	-	-	-	-	-	-	-	-	-
349	п. Дзержинск, Парковая ул., д. 12	41541	-	-	-	-	-	-	-	-	-	-	-	-	-	-	-	-	-	-	-
	ИТОГО:		0,00	0,00	0,00	0,00	0,00	0,00	0,00	0,00	0,00	0,00	0,00	0,00	0,00	0,00	0,00	0,00	0,00	0,00	0,00
17.2. Карлукское муниципальное образование																					
350	д. Карлук, Школьная ул., д. 3	41546	-	-	-	-	-	-	-	-	-	-	-	-	-	-	-	-	-	-	-
	ИТОГО:		0,00	0,00	0,00	0,00	0,00	0,00	0,00	0,00	0,00	0,00	0,00	0,00	0,00	0,00	0,00	0,00	0,00	0,00	0,00
17.3. Листвянское муниципальное образование																					
351	рп. Листвянка, Академическая ул., д. 2	41581	-	-	-	-	-	-	-	-	-	-	-	-	-	-	-	-	-	-	-
352	рп. Листвянка, Академическая ул., д. 3	41582	-	-	-	-	-	-	-	-	-	-	-	-	-	-	-	-	-	-	-
353	рп. Листвянка, Академическая ул., д. 4	41583	-	-	-	-	-	-	-	-	-	-	-	-	-	-	-	-	-	-	-
354	рп. Листвянка, Октябрьская ул., д. 4	41595	-	-	-	-	-	-	-	-	-	-	-	-	-	-	-	-	-	-	-
	ИТОГО:		0,00	0,00	0,00	0,00	0,00	0,00	0,00	0,00	0,00	0,00	0,00	0,00	0,00	0,00	0,00	0,00	0,00	0,00	0,00
17.4. Молодежное муниципальное образование																					
355	п. Молодежный, д. 3	41565	-	-	-	-	-	-	-	-	-	-	-	-	-	-	-	-	-	-	-
356	п. Молодежный, д. 3КОРПА	41566	-	-	-	-	-	-	-	-	-	-	-	-	-	-	-	-	-	-	-
	ИТОГО:		0,00	0,00	0,00	0,00	0,00	0,00	0,00	0,00	0,00	0,00	0,00	0,00	0,00	0,00	0,00	0,00	0,00	0,00	0,00
17.5. Мамонское муниципальное образование																					
357	с. Мамоны, Центральная ул., д. 5	41561	-	-	-	-	-	-	-	-	-	-	-	-	-	-	-	-	-	-	-
358	с. Мамоны, Советская 3-я ул., д. 29	41560	-	-	-	-	-	-	-	-	-	-	-	-	-	-	-	-	-	-	-
359	с. Мамоны, д. 2	41551	-	-	-	-	-	-	-	-	-	-	-	-	-	-	-	-	-	-	-
360	с. Мамоны, д. 3	41552	-	-	-	-	-	-	-	-	-	-	-	-	-	-	-	-	-	-	-
361	с. Мамоны, д. 4	41553	-	-	-	-	-	-	-	-	-	-	-	-	-	-	-	-	-	-	-
362	с. Мамоны, д. 5	41554	-	-	-	-	-	-	-	-	-	-	-	-	-	-	-	-	-	-	-
	ИТОГО:		0,00	0,00	0,00	0,00	0,00	0,00	0,00	0,00	0,00	0,00	0,00	0,00	0,00	0,00	0,00	0,00	0,00	0,00	0,00
17.6. Никольское муниципальное образование																					
363	с. Никольск, Комсомольская пл., д. 1	41570	-	-	-	-	-	-	-	-	-	-	-	-	-	-	-	-	-	-	-
364	с. Никольск, Комсомольская пл., д. 2	41571	-	-	-	-	-	-	-	-	-	-	-	-	-	-	-	-	-	-	-
365	с. Никольск, Комсомольская пл., д. 3	41572	-	-	-	-	-	-	-	-	-	-	-	-	-	-	-	-	-	-	-
	ИТОГО:		0,00	0,00	0,00	0,00	0,00	0,00	0,00	0,00	0,00	0,00	0,00	0,00	0,00	0,00	0,00	0,00	0,00	0,00	0,00
17.7. Оекское муниципальное образование																					
366	с. Оек, Больничный пер., д. 1	41573	-	-	-	-	-	-	-	-	-	-	-	-	-	-	-	-	-	-	-
367	с. Оек, Коммунистическая ул., д. 32	41575	-	-	-	-	-	-	-	-	-	-	-	-	-	-	-	-	-	-	-
368	с. Оек, Коммунистическая ул., д. 34	41576	-	-	-	-	-	-	-	-	-	-	-	-	-	-	-	-	-	-	-
369	с. Оек, Коммунистическая ул., д. 36	41577	-	-	-	-	-	-	-	-	-	-	-	-	-	-	-	-	-	-	-
370	с. Оек, Коммунистическая ул., д. 38	46726	-	-	-	-	-	-	-	-	-	-	-	-	-	-	-	-	-	-	-
371	с. Оек, Коммунистическая ул., д. 47	41578	-	-	-	-	-	-	-	-	-	-	-	-	-	-	-	-	-	-	-
	ИТОГО:		0,00	0,00	0,00	0,00	0,00	0,00	0,00	0,00	0,00	0,00	0,00	0,00	0,00	0,00	0,00	0,00	0,00	0,00	0,00
17.8. Смоленское муниципальное образование																					
372	с. Смоленщина, Почтовый пер., д. 2	41757	-	-	-	-	-	-	-	-	-	-	-	-	-	-	-	-	-	-	-
373	с. Смоленщина, Трудовая ул., д. 20	41761	-	-	-	-	-	-	-	-	-	-	-	-	-	-	-	-	-	-	-
374	с. Смоленщина, Трудовая ул., д. 7	41759	-	-	-	-	-	-	-	-	-	-	-	-	-	-	-	-	-	-	-
	ИТОГО:		0,00	0,00	0,00	0,00	0,00	0,00	0,00	0,00	0,00	0,00	0,00	0,00	0,00	0,00	0,00	0,00	0,00	0,00	0,00
17.9. Уриковское муниципальное образование																					
375	п. Малая Топка, Ключевая ул., д. 25	41773	-	-	-	-	-	-	-	-	-	-	-	-	-	-	-	-	-	-	-
	ИТОГО:		0,00	0,00	0,00	0,00	0,00	0,00	0,00	0,00	0,00	0,00	0,00	0,00	0,00	0,00	0,00	0,00	0,00	0,00	0,00
17.10. Ушаковское муниципальное образование																					
376	п. Патроны, Кирова ул., д. 1	41787	-	-	-	-	-	-	-	-	-	-	-	-	-	-	-	-	-	-	-
377	п. Патроны, Набережная ул., д. 3	41791	-	-	-	-	-	-	-	-	-	-	-	-	-	-	-	-	-	-	-
378	п. Патроны, Набережная ул., д. 5	41792	-	-	-	-	-	-	-	-	-	-	-	-	-	-	-	-	-	-	-
379	с. Пивовариха, Трактовая ул., д. 5	41796	-	-	-	-	-	-	-	-	-	-	-	-	-	-	-	-	-	-	-

380	с. Пивовариха, Трактовая ул., д. 7	41797	-	-	-	-	-	-	-	-	-	-	-	-	-	-	-	-	-	-	-
ИТОГО:			0,00	0,00	0,00	0,00	0,00	0,00	0,00	0,00	0,00	0,00	0,00	0,00	0,00	0,00	0,00	0,00	0,00	0,00	0,00
ИТОГО по району:			0,00	0,00	0,00	0,00	0,00	0,00	0,00	0,00	0,00	0,00	0,00	0,00	0,00	0,00	0,00	0,00	0,00	0,00	0,00
18. Казачинско-Ленский муниципальный район																					
18.1. Казачинское муниципальное образование																					
381	с. Казачинское, Аэрофлотская ул., д. 3	41808	-	-	-	-	-	-	-	-	-	-	-	-	-	-	-	-	-	-	-
ИТОГО:			0,00	0,00	0,00	0,00	0,00	0,00	0,00	0,00	0,00	0,00	0,00	0,00	0,00	0,00	0,00	0,00	0,00	0,00	0,00
18.2. Магистральнинское муниципальное образования																					
382	рп. Магистральный, 1-й мкр., д. 1	41813	-	-	-	-	-	-	-	-	-	-	-	-	-	-	-	-	-	-	-
383	рп. Магистральный, 1-й мкр., д. 2	41814	-	-	-	-	-	-	-	-	-	-	-	-	-	-	-	-	-	-	-
384	рп. Магистральный, 1-й мкр., д. 3	41815	-	-	-	-	-	-	-	-	-	-	-	-	-	-	-	-	-	-	-
385	рп. Магистральный, 1-й мкр., д. 34	41842	-	-	-	-	-	-	-	-	-	-	-	-	-	-	-	-	-	-	-
386	рп. Магистральный, 1-й мкр., д. 5	41817	-	-	-	-	-	-	-	-	-	-	-	-	-	-	-	-	-	-	-
387	рп. Магистральный, 1-й мкр., д. 6	41818	-	-	-	-	-	-	-	-	-	-	-	-	-	-	-	-	-	-	-
388	рп. Магистральный, 1-й мкр., д. 7	41819	-	-	-	-	-	-	-	-	-	-	-	-	-	-	-	-	-	-	-
389	рп. Магистральный, 1-й мкр., д. 8	41820	-	-	-	-	-	-	-	-	-	-	-	-	-	-	-	-	-	-	-
ИТОГО:			0,00	0,00	0,00	0,00	0,00	0,00	0,00	0,00	0,00	0,00	0,00	0,00	0,00	0,00	0,00	0,00	0,00	0,00	0,00
18.3. Ульканское городское муниципальное образование																					
390	рп. Улькан, Дзержинского ул., д. 3	41879	-	-	-	-	-	-	-	-	-	-	-	-	-	-	-	-	-	-	-
391	рп. Улькан, Дзержинского ул., д. 4	41880	-	-	-	-	-	-	-	-	-	-	-	-	-	-	-	-	-	-	-
392	рп. Улькан, Дзержинского ул., д. 7	41883	-	-	-	-	-	-	-	-	-	-	-	-	-	-	-	-	-	-	-
393	рп. Улькан, Красноярская ул., д. 10	41892	-	-	-	-	-	-	-	-	-	-	-	-	-	-	-	-	-	-	-
394	рп. Улькан, Красноярская ул., д. 2	41888	-	-	-	-	-	-	-	-	-	-	-	-	-	-	-	-	-	-	-
395	рп. Улькан, Красноярская ул., д. 8	41891	-	-	-	-	-	-	-	-	-	-	-	-	-	-	-	-	-	-	-
396	рп. Улькан, Спортивная ул., д. 4	41901	-	-	-	-	-	-	-	-	-	-	-	-	-	-	-	-	-	-	-
ИТОГО:			0,00	0,00	0,00	0,00	0,00	0,00	0,00	0,00	0,00	0,00	0,00	0,00	0,00	0,00	0,00	0,00	0,00	0,00	0,00
ИТОГО по району:			0,00	0,00	0,00	0,00	0,00	0,00	0,00	0,00	0,00	0,00	0,00	0,00	0,00	0,00	0,00	0,00	0,00	0,00	0,00
19. Муниципальное образование "Качугский район"																					
19.1. Качугское муниципальное образование																					
397	п. Качуг, Ленских Событий ул., д. 39	41914	-	-	-	-	-	-	-	-	-	-	-	-	-	-	-	-	-	-	-
398	п. Качуг, Ленских Событий ул., д. 41	41915	-	-	-	-	-	-	-	-	-	-	-	-	-	-	-	-	-	-	-
399	п. Качуг, Маяковского ул., д. 22	41920	-	-	-	-	-	-	-	-	-	-	-	-	-	-	-	-	-	-	-
ИТОГО:			0,00	0,00	0,00	0,00	0,00	0,00	0,00	0,00	0,00	0,00	0,00	0,00	0,00	0,00	0,00	0,00	0,00	0,00	0,00
ИТОГО по району:			0,00	0,00	0,00	0,00	0,00	0,00	0,00	0,00	0,00	0,00	0,00	0,00	0,00	0,00	0,00	0,00	0,00	0,00	0,00
20. Киренское районное муниципальное образование																					
20.1. Алексеевское муниципальное образование																					
400	рп. Алексеевск, Чапаева ул., д. 44	42137	-	-	-	-	-	-	-	-	-	-	-	-	-	-	-	-	-	-	-
ИТОГО:			0,00	0,00	0,00	0,00	0,00	0,00	0,00	0,00	0,00	0,00	0,00	0,00	0,00	0,00	0,00	0,00	0,00	0,00	0,00
20.2. Киренское муниципальное образование																					
401	г. Киренск, Восстания пер., д. 8	41976	-	-	-	-	-	-	-	-	-	-	-	-	-	-	-	-	-	-	-
402	г. Киренск, Гастелло ул., д. 10	42015	-	-	-	-	-	-	-	-	-	-	-	-	-	-	-	-	-	-	-
403	г. Киренск, Гастелло ул., д. 6	42012	-	-	-	-	-	-	-	-	-	-	-	-	-	-	-	-	-	-	-
404	г. Киренск, Гастелло ул., д. 8	42013	-	-	-	-	-	-	-	-	-	-	-	-	-	-	-	-	-	-	-
405	г. Киренск, Декабристов ул., д. 6	42021	-	-	-	-	-	-	-	-	-	-	-	-	-	-	-	-	-	-	-
406	г. Киренск, Зайцева ул., д. 11	42029	-	-	-	-	-	-	-	-	-	-	-	-	-	-	-	-	-	-	-
407	г. Киренск, Затонский пер., д. 10	41978	-	-	-	-	-	-	-	-	-	-	-	-	-	-	-	-	-	-	-
408	г. Киренск, И.Соснина ул., д. 32	42031	-	-	-	-	-	-	-	-	-	-	-	-	-	-	-	-	-	-	-
409	г. Киренск, Каландарашвили ул., д. 30	42032	-	-	-	-	-	-	-	-	-	-	-	-	-	-	-	-	-	-	-
410	г. Киренск, Комарова ул., д. 16	42037	-	-	-	-	-	-	-	-	-	-	-	-	-	-	-	-	-	-	-
411	г. Киренск, Красноармейская ул., д. 1	42054	-	-	-	-	-	-	-	-	-	-	-	-	-	-	-	-	-	-	-
412	г. Киренск, Ленрабочих ул., д. 24	42058	-	-	-	-	-	-	-	-	-	-	-	-	-	-	-	-	-	-	-
413	г. Киренск, Ленрабочих ул., д. 44	42059	-	-	-	-	-	-	-	-	-	-	-	-	-	-	-	-	-	-	-
414	г. Киренск, Ленрабочих ул., д. 71	42062	-	-	-	-	-	-	-	-	-	-	-	-	-	-	-	-	-	-	-
415	г. Киренск, Партизанская ул., д. 27	42082	-	-	-	-	-	-	-	-	-	-	-	-	-	-	-	-	-	-	-
416	г. Киренск, П.Осипенко ул., д. 27	42073	-	-	-	-	-	-	-	-	-	-	-	-	-	-	-	-	-	-	-
417	г. Киренск, П.Осипенко ул., д. 28	42074	-	-	-	-	-	-	-	-	-	-	-	-	-	-	-	-	-	-	-
418	г. Киренск, П.Осипенко ул., д. 29	42075	-	-	-	-	-	-	-	-	-	-	-	-	-	-	-	-	-	-	-
419	г. Киренск, П.Осипенко ул., д. 33	42076	-	-	-	-	-	-	-	-	-	-	-	-	-	-	-	-	-	-	-
420	г. Киренск, Рабочая ул., д. 3	42085	-	-	-	-	-	-	-	-	-	-	-	-	-	-	-	-	-	-	-
421	г. Киренск, Сибирская ул., д. 19	42092	-	-	-	-	-	-	-	-	-	-	-	-	-	-	-	-	-	-	-
ИТОГО:			0,00	0,00	0,00	0,00	0,00	0,00	0,00	0,00	0,00	0,00	0,00	0,00	0,00	0,00	0,00	0,00	0,00	0,00	0,00
ИТОГО по району:			0,00	0,00	0,00	0,00	0,00	0,00	0,00	0,00	0,00	0,00	0,00	0,00	0,00	0,00	0,00	0,00	0,00	0,00	0,00
21. Муниципальное образование "Куйтунский район"																					
21.1. Куйтунское муниципальное образование																					
422	рп. Куйтун, 8-го Марта ул., д. 4	42150	-	-	-	-	-	-	-	-	-	-	-	-	-	-	-	-	-	-	-
ИТОГО:			0,00	0,00	0,00	0,00	0,00	0,00	0,00	0,00	0,00	0,00	0,00	0,00	0,00	0,00	0,00	0,00	0,00	0,00	0,00
21.2. Карымское муниципальное образование																					
423	с. Карымск, Рабочая ул., д. 4А	42143	-	-	-	-	-	-	-	-	-	-	-	-	-	-	-	-	-	-	-
424	с. Карымск, Советская ул., д. 4	42145	-	-	-	-	-	-	-	-	-	-	-	-	-	-	-	-	-	-	-
ИТОГО:			0,00	0,00	0,00	0,00	0,00	0,00	0,00	0,00	0,00	0,00	0,00	0,00	0,00	0,00	0,00	0,00	0,00	0,00	0,00
ИТОГО по району:			0,00	0,00	0,00	0,00	0,00	0,00	0,00	0,00	0,00	0,00	0,00	0,00	0,00	0,00	0,00	0,00	0,00	0,00	0,00

22. Муниципальное образование "Мамско-Чуйский район"																					
22.1. Мамское муниципальное образование																					
425	пгт. Мама, Советская ул., д. 20	42271	-	-	-	-	-	-	-	-	-	-	-	-	-	-	-	-	-	-	-
426	пгт. Мама, Советская ул., д. 8	42268	-	-	-	-	-	-	-	-	-	-	-	-	-	-	-	-	-	-	-
ИТОГО:			0,00	0,00	0,00	0,00	0,00	0,00	0,00	0,00	0,00	0,00	0,00	0,00	0,00	0,00	0,00	0,00	0,00	0,00	0,00
ИТОГО по району:			0,00	0,00	0,00	0,00	0,00	0,00	0,00	0,00	0,00	0,00	0,00	0,00	0,00	0,00	0,00	0,00	0,00	0,00	0,00
23. Муниципальное образование «Нижнеилимский район»																					
23.1. Муниципальное образование «Железногорск-Илимское городское поселение»																					
427	г. Железногорск-Илимский, 1-й кв-л., д. 23	42328	-	-	-	-	-	-	-	-	-	-	-	-	-	-	-	-	-	-	-
428	г. Железногорск-Илимский, 2-й кв-л., д. 44	42386	0,00	0,00	0,00	0,00	0,00	0,00	0,00	0,00	0,00	0,00	0,00	0,00	0,00	0,00	0,00	0,00	0,00	0,00	0,00
429	г. Железногорск-Илимский, 3-й кв-л., д. 21	42419	-	-	-	-	-	-	-	-	-	-	-	-	-	-	-	-	-	-	-
ИТОГО:			0,00	0,00	0,00	0,00	0,00	0,00	0,00	0,00	0,00	0,00	0,00	0,00	0,00	0,00	0,00	0,00	0,00	0,00	0,00
23.2. Янгелевское муниципальное образование																					
430	рп. Янгель, Звездный мкр., д. 1	42617	-	-	-	-	-	-	-	-	-	-	-	-	-	-	-	-	-	-	-
431	рп. Янгель, Звездный мкр., д. 2	42618	-	-	-	-	-	-	-	-	-	-	-	-	-	-	-	-	-	-	-
			0,00	0,00	0,00	0,00	0,00	0,00	0,00	0,00	0,00	0,00	0,00	0,00	0,00	0,00	0,00	0,00	0,00	0,00	0,00
ИТОГО по району:			0,00	0,00	0,00	0,00	0,00	0,00	0,00	0,00	0,00	0,00	0,00	0,00	0,00	0,00	0,00	0,00	0,00	0,00	0,00
24. Муниципальное образование «Нижнеудинский район»																					
24.1. Нижнеудинское муниципальное образование																					
432	г. Нижнеудинск, Гоголя ул., д. 48	42659	-	-	-	-	-	-	-	-	-	-	-	-	-	-	-	-	-	-	-
433	г. Нижнеудинск, Индустриальная ул., д. 4	42700	-	-	-	-	-	-	-	-	-	-	-	-	-	-	-	-	-	-	-
434	г. Нижнеудинск, Кашика ул., д. 41	42736	-	-	-	-	-	-	-	-	-	-	-	-	-	-	-	-	-	-	-
435	г. Нижнеудинск, Кашика ул., д. 43	42737	-	-	-	-	-	-	-	-	-	-	-	-	-	-	-	-	-	-	-
436	г. Нижнеудинск, Кашика ул., д. 45	42738	-	-	-	-	-	-	-	-	-	-	-	-	-	-	-	-	-	-	-
437	г. Нижнеудинск, Комсомольская ул., д. 11	42756	-	-	-	-	-	-	-	-	-	-	-	-	-	-	-	-	-	-	-
438	г. Нижнеудинск, Кржижановского ул., д. 15	42785	-	-	-	-	-	-	-	-	-	-	-	-	-	-	-	-	-	-	-
439	г. Нижнеудинск, Кржижановского ул., д. 8	42781	-	-	-	-	-	-	-	-	-	-	-	-	-	-	-	-	-	-	-
440	г. Нижнеудинск, Ленина ул., д. 12	42796	-	-	-	-	-	-	-	-	-	-	-	-	-	-	-	-	-	-	-
441	г. Нижнеудинск, Ленина ул., д. 32	42802	-	-	-	-	-	-	-	-	-	-	-	-	-	-	-	-	-	-	-
442	г. Нижнеудинск, Лермонтова ул., д. 33	42810	-	-	-	-	-	-	-	-	-	-	-	-	-	-	-	-	-	-	-
443	г. Нижнеудинск, Льва Толстого ул., д. 23	42811	-	-	-	-	-	-	-	-	-	-	-	-	-	-	-	-	-	-	-
444	г. Нижнеудинск, Масловского ул., д. 3	42818	-	-	-	-	-	-	-	-	-	-	-	-	-	-	-	-	-	-	-
445	г. Нижнеудинск, Масловского ул., д. 5	42820	-	-	-	-	-	-	-	-	-	-	-	-	-	-	-	-	-	-	-
446	г. Нижнеудинск, Масловского ул., д. 68	42844	-	-	-	-	-	-	-	-	-	-	-	-	-	-	-	-	-	-	-
447	г. Нижнеудинск, Масловского ул., д. 70	42845	-	-	-	-	-	-	-	-	-	-	-	-	-	-	-	-	-	-	-
448	г. Нижнеудинск, Масловского ул., д. 76	42847	-	-	-	-	-	-	-	-	-	-	-	-	-	-	-	-	-	-	-
449	г. Нижнеудинск, Масловского ул., д. 80	42849	-	-	-	-	-	-	-	-	-	-	-	-	-	-	-	-	-	-	-
450	г. Нижнеудинск, Октябрьская ул., д. 40	42856	-	-	-	-	-	-	-	-	-	-	-	-	-	-	-	-	-	-	-
451	г. Нижнеудинск, Октябрьская ул., д. 44	42858	-	-	-	-	-	-	-	-	-	-	-	-	-	-	-	-	-	-	-
452	г. Нижнеудинск, Октябрьская ул., д. 46	42859	-	-	-	-	-	-	-	-	-	-	-	-	-	-	-	-	-	-	-
453	г. Нижнеудинск, Октябрьская ул., д. 56	42860	-	-	-	-	-	-	-	-	-	-	-	-	-	-	-	-	-	-	-
454	г. Нижнеудинск, Октябрьская ул., д. 58	42861	-	-	-	-	-	-	-	-	-	-	-	-	-	-	-	-	-	-	-
455	г. Нижнеудинск, Островского ул., д. 1	42864	-	-	-	-	-	-	-	-	-	-	-	-	-	-	-	-	-	-	-
456	г. Нижнеудинск, Петина ул., д. 126	42865	-	-	-	-	-	-	-	-	-	-	-	-	-	-	-	-	-	-	-
457	г. Нижнеудинск, Петина ул., д. 134	42870	-	-	-	-	-	-	-	-	-	-	-	-	-	-	-	-	-	-	-
458	г. Нижнеудинск, Петина ул., д. 151	42878	-	-	-	-	-	-	-	-	-	-	-	-	-	-	-	-	-	-	-
459	г. Нижнеудинск, Полевая ул., д. 24	42879	-	-	-	-	-	-	-	-	-	-	-	-	-	-	-	-	-	-	-
460	г. Нижнеудинск, Фабричная ул., д. 17	42916	-	-	-	-	-	-	-	-	-	-	-	-	-	-	-	-	-	-	-
461	г. Нижнеудинск, Фридриха Энгельса ул., д. 1	42917	-	-	-	-	-	-	-	-	-	-	-	-	-	-	-	-	-	-	-
462	г. Нижнеудинск, Фридриха Энгельса ул., д. 10	42923	-	-	-	-	-	-	-	-	-	-	-	-	-	-	-	-	-	-	-
463	г. Нижнеудинск, Фридриха Энгельса ул., д. 2	42918	-	-	-	-	-	-	-	-	-	-	-	-	-	-	-	-	-	-	-
464	г. Нижнеудинск, Фридриха Энгельса ул., д. 4	42920	-	-	-	-	-	-	-	-	-	-	-	-	-	-	-	-	-	-	-
465	г. Нижнеудинск, Фридриха Энгельса ул., д. 5	42921	-	-	-	-	-	-	-	-	-	-	-	-	-	-	-	-	-	-	-
466	г. Нижнеудинск, Фридриха Энгельса ул., д. 7	42922	-	-	-	-	-	-	-	-	-	-	-	-	-	-	-	-	-	-	-
ИТОГО:			0,00	0,00	0,00	0,00	0,00	0,00	0,00	0,00	0,00	0,00	0,00	0,00	0,00	0,00	0,00	0,00	0,00	0,00	0,00
ИТОГО по району:			0,00	0,00	0,00	0,00	0,00	0,00	0,00	0,00	0,00	0,00	0,00	0,00	0,00	0,00	0,00	0,00	0,00	0,00	0,00

25. Муниципальное образование "Нукутский район"																					
25.1. Муниципальное образование "Нувонукутское"																					
467	п. Новонукутский, Ленина ул., д. 23	42964	-	-	-	-	-	-	-	-	-	-	-	-	-	-	-	-	-	-	-
468	п. Новонукутский, Ленина ул., д. 29	42966	-	-	-	-	-	-	-	-	-	-	-	-	-	-	-	-	-	-	-
ИТОГО:			0,00	0,00	0,00	0,00	0,00	0,00	0,00	0,00	0,00	0,00	0,00	0,00	0,00	0,00	0,00	0,00	0,00	0,00	0,00
ИТОГО по району:			0,00	0,00	0,00	0,00	0,00	0,00	0,00	0,00	0,00	0,00	0,00	0,00	0,00	0,00	0,00	0,00	0,00	0,00	0,00
26. Ольхонское районное муниципальное образование																					
26.1. Еланцинское муниципальное образование																					
469	с. Еланцы, Пенкальского ул., д. 2	42980	-	-	-	-	-	-	-	-	-	-	-	-	-	-	-	-	-	-	-
ИТОГО:			0,00	0,00	0,00	0,00	0,00	0,00	0,00	0,00	0,00	0,00	0,00	0,00	0,00	0,00	0,00	0,00	0,00	0,00	0,00

26.2. Хужирское муниципальное образование																					
470	рп. Хужир, Лесная ул., д. 13	42989	-	-	-	-	-	-	-	-	-	-	-	-	-	-	-	-	-	-	-
471	рп. Хужир, Лесная ул., д. 7	42988	-	-	-	-	-	-	-	-	-	-	-	-	-	-	-	-	-	-	-
ИТОГО:			0,00	0,00	0,00	0,00	0,00	0,00	0,00	0,00	0,00	0,00	0,00	0,00	0,00	0,00	0,00	0,00	0,00	0,00	0,00
ИТОГО по району:			0,00	0,00	0,00	0,00	0,00	0,00	0,00	0,00	0,00	0,00	0,00	0,00	0,00	0,00	0,00	0,00	0,00	0,00	0,00
27. Муниципальное образование "Осинские район"																					
27.1. Муниципальное образование "Оса"																					
472	с. Оса, Нагорная ул., д. 5	42995	-	-	-	-	-	-	-	-	-	-	-	-	-	-	-	-	-	-	-
473	с. Оса, Некрасова ул., д. 12	55283	-	-	-	-	-	-	-	-	-	-	-	-	-	-	-	-	-	-	-
ИТОГО:			0,00	0,00	0,00	0,00	0,00	0,00	0,00	0,00	0,00	0,00	0,00	0,00	0,00	0,00	0,00	0,00	0,00	0,00	0,00
ИТОГО по району:			0,00	0,00	0,00	0,00	0,00	0,00	0,00	0,00	0,00	0,00	0,00	0,00	0,00	0,00	0,00	0,00	0,00	0,00	0,00
28. Муниципальное образование «Слюдянский район»																					
28.1. Байкальское муниципальное образование																					
474	г. Байкальск, 1-й кв-л., д. 16	43011	-	-	-	-	-	-	-	-	-	-	-	-	-	-	-	-	-	-	-
475	г. Байкальск, 1-й кв-л., д. 21	43013	-	-	-	-	-	-	-	-	-	-	-	-	-	-	-	-	-	-	-
476	г. Байкальск, 1-й кв-л., д. 23	43015	-	-	-	-	-	-	-	-	-	-	-	-	-	-	-	-	-	-	-
477	г. Байкальск, 1-й кв-л., д. 29	43017	-	-	-	-	-	-	-	-	-	-	-	-	-	-	-	-	-	-	-
478	г. Байкальск, 1-й кв-л., д. 4	43002	-	-	-	-	-	-	-	-	-	-	-	-	-	-	-	-	-	-	-
479	г. Байкальск, 2-й кв-л., д. 1	43021	-	-	-	-	-	-	-	-	-	-	-	-	-	-	-	-	-	-	-
480	г. Байкальск, 2-й кв-л., д. 2	43022	-	-	-	-	-	-	-	-	-	-	-	-	-	-	-	-	-	-	-
481	г. Байкальск, 2-й кв-л., д. 30	43046	-	-	-	-	-	-	-	-	-	-	-	-	-	-	-	-	-	-	-
482	г. Байкальск, 2-й кв-л., д. 34	43050	-	-	-	-	-	-	-	-	-	-	-	-	-	-	-	-	-	-	-
483	г. Байкальск, 2-й кв-л., д. 35	43051	-	-	-	-	-	-	-	-	-	-	-	-	-	-	-	-	-	-	-
484	г. Байкальск, 2-й кв-л., д. 37	43053	-	-	-	-	-	-	-	-	-	-	-	-	-	-	-	-	-	-	-
485	г. Байкальск, 2-й кв-л., д. 39	43055	-	-	-	-	-	-	-	-	-	-	-	-	-	-	-	-	-	-	-
486	г. Байкальск, 2-й кв-л., д. 41	43057	-	-	-	-	-	-	-	-	-	-	-	-	-	-	-	-	-	-	-
487	г. Байкальск, 3-й кв-л., д. 21	43086	-	-	-	-	-	-	-	-	-	-	-	-	-	-	-	-	-	-	-
488	г. Байкальск, 3-й кв-л., д. 22	43087	-	-	-	-	-	-	-	-	-	-	-	-	-	-	-	-	-	-	-
489	г. Байкальск, 3-й кв-л., д. 4	43071	-	-	-	-	-	-	-	-	-	-	-	-	-	-	-	-	-	-	-
490	г. Байкальск, 3-й кв-л., д. 5	43072	-	-	-	-	-	-	-	-	-	-	-	-	-	-	-	-	-	-	-
491	г. Байкальск, Гагарина мкр., д. 10	43119	-	-	-	-	-	-	-	-	-	-	-	-	-	-	-	-	-	-	-
492	г. Байкальск, Гагарина мкр., д. 12	43121	-	-	-	-	-	-	-	-	-	-	-	-	-	-	-	-	-	-	-
493	г. Байкальск, Гагарина мкр., д. 15	43123	-	-	-	-	-	-	-	-	-	-	-	-	-	-	-	-	-	-	-
494	г. Байкальск, Гагарина мкр., д. 19	43126	-	-	-	-	-	-	-	-	-	-	-	-	-	-	-	-	-	-	-
495	г. Байкальск, Гагарина мкр., д. 5	43115	-	-	-	-	-	-	-	-	-	-	-	-	-	-	-	-	-	-	-
496	г. Байкальск, Гагарина мкр., д. 6	43116	-	-	-	-	-	-	-	-	-	-	-	-	-	-	-	-	-	-	-
497	г. Байкальск, Гагарина мкр., д. 9	43118	-	-	-	-	-	-	-	-	-	-	-	-	-	-	-	-	-	-	-
498	г. Байкальск, Железнодорожная ул., д. 17	43244	-	-	-	-	-	-	-	-	-	-	-	-	-	-	-	-	-	-	-
499	г. Байкальск, Железнодорожная ул., д. 25	43247	-	-	-	-	-	-	-	-	-	-	-	-	-	-	-	-	-	-	-
500	г. Байкальск, Советская ул., д. 1	43253	-	-	-	-	-	-	-	-	-	-	-	-	-	-	-	-	-	-	-
501	г. Байкальск, Советская ул., д. 5	43257	-	-	-	-	-	-	-	-	-	-	-	-	-	-	-	-	-	-	-
502	г. Байкальск, Советская ул., д. 6	43258	-	-	-	-	-	-	-	-	-	-	-	-	-	-	-	-	-	-	-
ИТОГО:			0,00	0,00	0,00	0,00	0,00	0,00	0,00	0,00	0,00	0,00	0,00	0,00	0,00	0,00	0,00	0,00	0,00	0,00	0,00
28.2. Слюдянское муниципальное образование																					
503	г. Слюдянка, 40 лет Октября ул., д. 17	43311	-	-	-	-	-	-	-	-	-	-	-	-	-	-	-	-	-	-	-
504	г. Слюдянка, Амбулаторная ул., д. 1	43319	-	-	-	-	-	-	-	-	-	-	-	-	-	-	-	-	-	-	-
505	г. Слюдянка, Амбулаторная ул., д. 10	43327	-	-	-	-	-	-	-	-	-	-	-	-	-	-	-	-	-	-	-
506	г. Слюдянка, Амбулаторная ул., д. 2	43321	-	-	-	-	-	-	-	-	-	-	-	-	-	-	-	-	-	-	-
507	г. Слюдянка, Бабушкина ул., д. 5	43344	-	-	-	-	-	-	-	-	-	-	-	-	-	-	-	-	-	-	-
508	г. Слюдянка, Волгоградский пер., д. 4	43298	-	-	-	-	-	-	-	-	-	-	-	-	-	-	-	-	-	-	-
509	г. Слюдянка, Гранитная ул., д. 3	43370	-	-	-	-	-	-	-	-	-	-	-	-	-	-	-	-	-	-	-
510	г. Слюдянка, Красногвардейский пер., д. 1	43299	-	-	-	-	-	-	-	-	-	-	-	-	-	-	-	-	-	-	-
511	г. Слюдянка, Ленина ул., д. 115	43445	-	-	-	-	-	-	-	-	-	-	-	-	-	-	-	-	-	-	-
512	г. Слюдянка, Ленина ул., д. 118	43447	-	-	-	-	-	-	-	-	-	-	-	-	-	-	-	-	-	-	-
513	г. Слюдянка, Ленина ул., д. 2	43409	-	-	-	-	-	-	-	-	-	-	-	-	-	-	-	-	-	-	-
514	г. Слюдянка, Пионерский пер., д. 3	43305	-	-	-	-	-	-	-	-	-	-	-	-	-	-	-	-	-	-	-
515	г. Слюдянка, Слюдянских Красногвардейцев ул., д. 59	43493	-	-	-	-	-	-	-	-	-	-	-	-	-	-	-	-	-	-	-
516	г. Слюдянка, Фрунзе ул., д. 18	43283	-	-	-	-	-	-	-	-	-	-	-	-	-	-	-	-	-	-	-
517	г. Слюдянка, Фрунзе ул., д. 2	43270	-	-	-	-	-	-	-	-	-	-	-	-	-	-	-	-	-	-	-
518	г. Слюдянка, Фрунзе ул., д. 4	43271	-	-	-	-	-	-	-	-	-	-	-	-	-	-	-	-	-	-	-
519	г. Слюдянка, Фрунзе ул., д. 6	43274	-	-	-	-	-	-	-	-	-	-	-	-	-	-	-	-	-	-	-
520	г. Слюдянка, Школьная ул., д. 1	43286	-	-	-	-	-	-	-	-	-	-	-	-	-	-	-	-	-	-	-
ИТОГО:			0,00	0,00	0,00	0,00	0,00	0,00	0,00	0,00	0,00	0,00	0,00	0,00	0,00	0,00	0,00	0,00	0,00	0,00	0,00
ИТОГО по району:			0,00	0,00	0,00	0,00	0,00	0,00	0,00	0,00	0,00	0,00	0,00	0,00	0,00	0,00	0,00	0,00	0,00	0,00	0,00
29. Муниципальное образование «Тайшетский район»																					
29.1. «Бирюсинское городское поселение»																					
521	г. Бирюсинск, Советская ул., д. 15	43609	-	-	-	-	-	-	-	-	-	-	-	-	-	-	-	-	-	-	-
522	г. Бирюсинск, Советская ул., д. 2	43598	-	-	-	-	-	-	-	-	-	-	-	-	-	-	-	-	-	-	-
523	г. Бирюсинск, Советская ул., д. 3	43599	-	-	-	-	-	-	-	-	-	-	-	-	-	-	-	-	-	-	-
524	г. Бирюсинск, Советская ул., д. 4	43600	-	-	-	-	-	-	-	-	-	-	-	-	-	-	-	-	-	-	-
525	г. Бирюсинск, Советская ул., д. 6	43601	-	-	-	-	-	-	-	-	-	-	-	-	-	-	-	-	-	-	-

526	г. Бирюсинск, Советская ул., д. 8	43603	-	-	-	-	-	-	-	-	-	-	-	-	-	-	-	-	-	-	-
527	г. Бирюсинск, Советская ул., д. 9	43604	-	-	-	-	-	-	-	-	-	-	-	-	-	-	-	-	-	-	-
528	г. Бирюсинск, Школьная ул., д. 3	43629	-	-	-	-	-	-	-	-	-	-	-	-	-	-	-	-	-	-	-
529	г. Бирюсинск, Школьная ул., д. 6	43631	-	-	-	-	-	-	-	-	-	-	-	-	-	-	-	-	-	-	-
ИТОГО:			0,00	0,00	0,00	0,00	0,00	0,00	0,00	0,00	0,00	0,00	0,00	0,00	0,00	0,00	0,00	0,00	0,00	0,00	0,00
29.2. Новобирюсинское муниципальное образование																					
530	рп. Новобирюсинский, Железнодорожная ул., д. 48	43844	-	-	-	-	-	-	-	-	-	-	-	-	-	-	-	-	-	-	-
ИТОГО:			0,00	0,00	0,00	0,00	0,00	0,00	0,00	0,00	0,00	0,00	0,00	0,00	0,00	0,00	0,00	0,00	0,00	0,00	0,00
29.3. «Тайшетское городское поселение»																					
531	г. Тайшет, 8 Марта ул., д. 5	43683	-	-	-	-	-	-	-	-	-	-	-	-	-	-	-	-	-	-	-
532	г. Тайшет, Бурлова ул., д. 10	43692	-	-	-	-	-	-	-	-	-	-	-	-	-	-	-	-	-	-	-
533	г. Тайшет, Гагарина ул., д. 10	43698	-	-	-	-	-	-	-	-	-	-	-	-	-	-	-	-	-	-	-
534	г. Тайшет, Гагарина ул., д. 102	43703	-	-	-	-	-	-	-	-	-	-	-	-	-	-	-	-	-	-	-
535	г. Тайшет, Гагарина ул., д. 4	43695	-	-	-	-	-	-	-	-	-	-	-	-	-	-	-	-	-	-	-
536	г. Тайшет, Гагарина ул., д. 6	43696	-	-	-	-	-	-	-	-	-	-	-	-	-	-	-	-	-	-	-
537	г. Тайшет, Гагарина ул., д. 8	43697	-	-	-	-	-	-	-	-	-	-	-	-	-	-	-	-	-	-	-
538	г. Тайшет, Зои Космодемьянской ул., д. 9	43719	-	-	-	-	-	-	-	-	-	-	-	-	-	-	-	-	-	-	-
539	г. Тайшет, Крупской ул., д. 100	43737	-	-	-	-	-	-	-	-	-	-	-	-	-	-	-	-	-	-	-
540	г. Тайшет, Крупской ул., д. 104	43739	-	-	-	-	-	-	-	-	-	-	-	-	-	-	-	-	-	-	-
541	г. Тайшет, Крупской ул., д. 92	43732	-	-	-	-	-	-	-	-	-	-	-	-	-	-	-	-	-	-	-
542	г. Тайшет, Крупской ул., д. 93	43733	-	-	-	-	-	-	-	-	-	-	-	-	-	-	-	-	-	-	-
543	г. Тайшет, Крупской ул., д. 94	43734	-	-	-	-	-	-	-	-	-	-	-	-	-	-	-	-	-	-	-
544	г. Тайшет, Крупской ул., д. 96	43735	-	-	-	-	-	-	-	-	-	-	-	-	-	-	-	-	-	-	-
545	г. Тайшет, Северовокзальная ул., д. 23	43776	-	-	-	-	-	-	-	-	-	-	-	-	-	-	-	-	-	-	-
546	г. Тайшет, Суворова ул., д. 8	43785	-	-	-	-	-	-	-	-	-	-	-	-	-	-	-	-	-	-	-
547	г. Тайшет, Терешковой ул., д. 2	43789	-	-	-	-	-	-	-	-	-	-	-	-	-	-	-	-	-	-	-
548	г. Тайшет, Транспортная ул., д. 11	43801	-	-	-	-	-	-	-	-	-	-	-	-	-	-	-	-	-	-	-
549	г. Тайшет, Шевченко ул., д. 2	43828	-	-	-	-	-	-	-	-	-	-	-	-	-	-	-	-	-	-	-
550	г. Тайшет, Шевченко ул., д. 3	43829	-	-	-	-	-	-	-	-	-	-	-	-	-	-	-	-	-	-	-
551	г. Тайшет, Шевченко ул., д. 4	43830	-	-	-	-	-	-	-	-	-	-	-	-	-	-	-	-	-	-	-
552	г. Тайшет, Шевченко ул., д. 8	43832	-	-	-	-	-	-	-	-	-	-	-	-	-	-	-	-	-	-	-
ИТОГО:			0,00	0,00	0,00	0,00	0,00	0,00	0,00	0,00	0,00	0,00	0,00	0,00	0,00	0,00	0,00	0,00	0,00	0,00	0,00
ИТОГО по району:			0,00	0,00	0,00	0,00	0,00	0,00	0,00	0,00	0,00	0,00	0,00	0,00	0,00	0,00	0,00	0,00	0,00	0,00	0,00
30. Муниципальное образование "Тулунский район"																					
30.1. Азейское муниципальное образование																					
553	с. Азей, Привокзальная ул., д. 4	43937	0,00	0,00	0,00	0,00	0,00	0,00	0,00	0,00	0,00	0,00	0,00	0,00	0,00	0,00	0,00	0,00	0,00	0,00	0,00
ИТОГО:			0,00	0,00	0,00	0,00	0,00	0,00	0,00	0,00	0,00	0,00	0,00	0,00	0,00	0,00	0,00	0,00	0,00	0,00	0,00
30.2. Евдокимовское муниципальное образование																					
554	с. Бадар, Перфиловская ул., д. 4	43944	-	-	-	-	-	-	-	-	-	-	-	-	-	-	-	-	-	-	-
ИТОГО:			0,00	0,00	0,00	0,00	0,00	0,00	0,00	0,00	0,00	0,00	0,00	0,00	0,00	0,00	0,00	0,00	0,00	0,00	0,00
ИТОГО по району:			0,00	0,00	0,00	0,00	0,00	0,00	0,00	0,00	0,00	0,00	0,00	0,00	0,00	0,00	0,00	0,00	0,00	0,00	0,00
31. Усольское районное муниципальное образование																					
31.1. Железнодорожное муниципальное образование																					
555	п. Железнодорожный, Комсомольская ул., д. 30	43951	-	-	-	-	-	-	-	-	-	-	-	-	-	-	-	-	-	-	-
556	п. Железнодорожный, Комсомольская ул., д. 32	43952	-	-	-	-	-	-	-	-	-	-	-	-	-	-	-	-	-	-	-
ИТОГО:			0,00	0,00	0,00	0,00	0,00	0,00	0,00	0,00	0,00	0,00	0,00	0,00	0,00	0,00	0,00	0,00	0,00	0,00	0,00
31.2. Мишелевское муниципальное образование																					
557	рп. Мишелевка, Маяковского ул., д. 14	44065	-	-	-	-	-	-	-	-	-	-	-	-	-	-	-	-	-	-	-
558	рп. Мишелевка, Маяковского ул., д. 18	44067	-	-	-	-	-	-	-	-	-	-	-	-	-	-	-	-	-	-	-
ИТОГО:			0,00	0,00	0,00	0,00	0,00	0,00	0,00	0,00	0,00	0,00	0,00	0,00	0,00	0,00	0,00	0,00	0,00	0,00	0,00
31.3. Новомальтинское муниципальное образование																					
559	п. Новомальтинск, 2-й кв-л., д. 11	43980	-	-	-	-	-	-	-	-	-	-	-	-	-	-	-	-	-	-	-
560	п. Новомальтинск, 2-й кв-л., д. 12	43981	-	-	-	-	-	-	-	-	-	-	-	-	-	-	-	-	-	-	-
561	п. Новомальтинск, 2-й кв-л., д. 13	43982	-	-	-	-	-	-	-	-	-	-	-	-	-	-	-	-	-	-	-
562	п. Новомальтинск, 2-й кв-л., д. 14	43983	-	-	-	-	-	-	-	-	-	-	-	-	-	-	-	-	-	-	-
563	п. Новомальтинск, 2-й кв-л., д. 15	43984	-	-	-	-	-	-	-	-	-	-	-	-	-	-	-	-	-	-	-
564	п. Новомальтинск, 2-й кв-л., д. 16	43985	-	-	-	-	-	-	-	-	-	-	-	-	-	-	-	-	-	-	-
565	п. Новомальтинск, 2-й кв-л., д. 17	43986	-	-	-	-	-	-	-	-	-	-	-	-	-	-	-	-	-	-	-
566	п. Новомальтинск, 2-й кв-л., д. 9	43979	-	-	-	-	-	-	-	-	-	-	-	-	-	-	-	-	-	-	-
567	п. Новомальтинск, Матросова ул., д. 1	43991	-	-	-	-	-	-	-	-	-	-	-	-	-	-	-	-	-	-	-
568	п. Новомальтинск, Матросова ул., д. 2	43992	-	-	-	-	-	-	-	-	-	-	-	-	-	-	-	-	-	-	-
ИТОГО:			0,00	0,00	0,00	0,00	0,00	0,00	0,00	0,00	0,00	0,00	0,00	0,00	0,00	0,00	0,00	0,00	0,00	0,00	0,00
ИТОГО по району:			0,00	0,00	0,00	0,00	0,00	0,00	0,00	0,00	0,00	0,00	0,00	0,00	0,00	0,00	0,00	0,00	0,00	0,00	0,00
32. Муниципальное образование "Усть-Илимский район"																					
32.1. Железнодорожное муниципальное образование																					
569	п. Железнодорожный, Вокзальный мкр., д. 15	44161	-	-	-	-	-	-	-	-	-	-	-	-	-	-	-	-	-	-	-
570	п. Железнодорожный, Волкова ул., д. 17	44171	-	-	-	-	-	-	-	-	-	-	-	-	-	-	-	-	-	-	-
571	п. Железнодорожный, Волкова ул., д. 19	44172	-	-	-	-	-	-	-	-	-	-	-	-	-	-	-	-	-	-	-
572	п. Железнодорожный, Волкова ул., д. 21	44173	-	-	-	-	-	-	-	-	-	-	-	-	-	-	-	-	-	-	-

ИТОГО:			0,00	0,00	0,00	0,00	0,00	0,00	0,00	0,00	0,00	0,00	0,00	0,00	0,00	0,00	0,00	0,00	0,00	0,00	0,00
32.2. Тубинское муниципальное образование																					
573	п. Тубинский, Железнодорожный кв-л., д. 15	44208	-	-	-	-	-	-	-	-	-	-	-	-	-	-	-	-	-	-	-
574	п. Тубинский, Железнодорожный кв-л., д. 16	44209	-	-	-	-	-	-	-	-	-	-	-	-	-	-	-	-	-	-	-
575	п. Тубинский, Железнодорожный кв-л., д. 6	44205	-	-	-	-	-	-	-	-	-	-	-	-	-	-	-	-	-	-	-
576	п. Тубинский, Железнодорожный кв-л., д. 7	44206	-	-	-	-	-	-	-	-	-	-	-	-	-	-	-	-	-	-	-
577	п. Тубинский, Железнодорожный кв-л., д. 8	44207	-	-	-	-	-	-	-	-	-	-	-	-	-	-	-	-	-	-	-
ИТОГО:			0,00	0,00	0,00	0,00	0,00	0,00	0,00	0,00	0,00	0,00	0,00	0,00	0,00	0,00	0,00	0,00	0,00	0,00	0,00
ИТОГО по району:			0,00	0,00	0,00	0,00	0,00	0,00	0,00	0,00	0,00	0,00	0,00	0,00	0,00	0,00	0,00	0,00	0,00	0,00	0,00
33. Усть-Кутское муниципальное образование, муниципальный район																					
33.1. Усть-Кутское муниципальное образование (городское поселение)																					
578	г. Усть-Кут, Калинина ул., д. 14	44304	-	-	-	-	-	-	-	-	-	-	-	-	-	-	-	-	-	-	-
579	г. Усть-Кут, Калинина ул., д. 16	44305	-	-	-	-	-	-	-	-	-	-	-	-	-	-	-	-	-	-	-
580	г. Усть-Кут, Калинина ул., д. 18	44306	-	-	-	-	-	-	-	-	-	-	-	-	-	-	-	-	-	-	-
581	г. Усть-Кут, Кирова ул., д. 124	44356	-	-	-	-	-	-	-	-	-	-	-	-	-	-	-	-	-	-	-
582	г. Усть-Кут, Кирова ул., д. 128	44357	-	-	-	-	-	-	-	-	-	-	-	-	-	-	-	-	-	-	-
583	г. Усть-Кут, Кирова ул., д. 130	44358	-	-	-	-	-	-	-	-	-	-	-	-	-	-	-	-	-	-	-
584	г. Усть-Кут, Кирова ул., д. 40	44345	-	-	-	-	-	-	-	-	-	-	-	-	-	-	-	-	-	-	-
585	г. Усть-Кут, Кирова ул., д. 42А	44347	-	-	-	-	-	-	-	-	-	-	-	-	-	-	-	-	-	-	-
586	г. Усть-Кут, Кирова ул., д. 46	44349	-	-	-	-	-	-	-	-	-	-	-	-	-	-	-	-	-	-	-
587	г. Усть-Кут, Кирова ул., д. 92	44354	-	-	-	-	-	-	-	-	-	-	-	-	-	-	-	-	-	-	-
588	г. Усть-Кут, Комсомольский пер., д. 2	44223	-	-	-	-	-	-	-	-	-	-	-	-	-	-	-	-	-	-	-
589	г. Усть-Кут, Пролетарская ул., д. 5	44440	-	-	-	-	-	-	-	-	-	-	-	-	-	-	-	-	-	-	-
590	г. Усть-Кут, Пролетарская ул., д. 6	44441	-	-	-	-	-	-	-	-	-	-	-	-	-	-	-	-	-	-	-
591	г. Усть-Кут, Пушкина ул., д. 55	44456	-	-	-	-	-	-	-	-	-	-	-	-	-	-	-	-	-	-	-
592	г. Усть-Кут, Реброва-Денисова ул., д. 1	44482	-	-	-	-	-	-	-	-	-	-	-	-	-	-	-	-	-	-	-
593	г. Усть-Кут, Реброва-Денисова ул., д. 15	44488	-	-	-	-	-	-	-	-	-	-	-	-	-	-	-	-	-	-	-
594	г. Усть-Кут, Реброва-Денисова ул., д. 33	44490	-	-	-	-	-	-	-	-	-	-	-	-	-	-	-	-	-	-	-
595	г. Усть-Кут, Реброва-Денисова ул., д. 41	44492	-	-	-	-	-	-	-	-	-	-	-	-	-	-	-	-	-	-	-
596	г. Усть-Кут, Реброва-Денисова ул., д. 7	44484	-	-	-	-	-	-	-	-	-	-	-	-	-	-	-	-	-	-	-
597	г. Усть-Кут, Реброва-Денисова ул., д. 9	44486	-	-	-	-	-	-	-	-	-	-	-	-	-	-	-	-	-	-	-
598	г. Усть-Кут, Речников ул., д. 3	44493	-	-	-	-	-	-	-	-	-	-	-	-	-	-	-	-	-	-	-
599	г. Усть-Кут, Речников ул., д. 7	44494	-	-	-	-	-	-	-	-	-	-	-	-	-	-	-	-	-	-	-
600	г. Усть-Кут, Школьный пер., д. 1	44232	-	-	-	-	-	-	-	-	-	-	-	-	-	-	-	-	-	-	-
601	г. Усть-Кут, Школьный пер., д. 3	44233	-	-	-	-	-	-	-	-	-	-	-	-	-	-	-	-	-	-	-
ИТОГО:			0,00	0,00	0,00	0,00	0,00	0,00	0,00	0,00	0,00	0,00	0,00	0,00	0,00	0,00	0,00	0,00	0,00	0,00	0,00
ИТОГО по району:			0,00	0,00	0,00	0,00	0,00	0,00	0,00	0,00	0,00	0,00	0,00	0,00	0,00	0,00	0,00	0,00	0,00	0,00	0,00
34. Муниципальное образование "Усть-Удинский район"																					
34.1. Усть-Удинское муниципальное образование																					
602	рп. Усть-Уда, Мира ул., д. 22А	44681	-	-	-	-	-	-	-	-	-	-	-	-	-	-	-	-	-	-	-
603	рп. Усть-Уда, Набережная ул., д. 23	44682	-	-	-	-	-	-	-	-	-	-	-	-	-	-	-	-	-	-	-
ИТОГО:			0,00	0,00	0,00	0,00	0,00	0,00	0,00	0,00	0,00	0,00	0,00	0,00	0,00	0,00	0,00	0,00	0,00	0,00	0,00
ИТОГО по району:			0,00	0,00	0,00	0,00	0,00	0,00	0,00	0,00	0,00	0,00	0,00	0,00	0,00	0,00	0,00	0,00	0,00	0,00	0,00
35. Черемховское районное муниципальное образование																					
35.1. Михайловское муниципальное образование																					
604	рп. Михайловка, 1-й кв-л., д. 15	44703	-	-	-	-	-	-	-	-	-	-	-	-	-	-	-	-	-	-	-
605	рп. Михайловка, 1-й кв-л., д. 16	44704	-	-	-	-	-	-	-	-	-	-	-	-	-	-	-	-	-	-	-
606	рп. Михайловка, 1-й кв-л., д. 3	44696	-	-	-	-	-	-	-	-	-	-	-	-	-	-	-	-	-	-	-
607	рп. Михайловка, 1-й кв-л., д. 5	44698	-	-	-	-	-	-	-	-	-	-	-	-	-	-	-	-	-	-	-
608	рп. Михайловка, 1-й кв-л., д. 5А	44699	-	-	-	-	-	-	-	-	-	-	-	-	-	-	-	-	-	-	-
609	рп. Михайловка, 1-й кв-л., д. 9	44701	-	-	-	-	-	-	-	-	-	-	-	-	-	-	-	-	-	-	-
610	рп. Михайловка, Вокзальная ул., д. 12	44734	-	-	-	-	-	-	-	-	-	-	-	-	-	-	-	-	-	-	-
611	рп. Михайловка, Вокзальная ул., д. 13	44735	-	-	-	-	-	-	-	-	-	-	-	-	-	-	-	-	-	-	-
ИТОГО:			0,00	0,00	0,00	0,00	0,00	0,00	0,00	0,00	0,00	0,00	0,00	0,00	0,00	0,00	0,00	0,00	0,00	0,00	0,00
ИТОГО по району:			0,00	0,00	0,00	0,00	0,00	0,00	0,00	0,00	0,00	0,00	0,00	0,00	0,00	0,00	0,00	0,00	0,00	0,00	0,00
36. Чунское районное муниципальное образование																					
36.1. Лесогороское муниципальное образование																					
612	рп. Лесогорск, Ленина ул., д. 19	44755	-	-	-	-	-	-	-	-	-	-	-	-	-	-	-	-	-	-	-
613	рп. Лесогорск, Ленина ул., д. 27	44758	-	-	-	-	-	-	-	-	-	-	-	-	-	-	-	-	-	-	-
ИТОГО:			0,00	0,00	0,00	0,00	0,00	0,00	0,00	0,00	0,00	0,00	0,00	0,00	0,00	0,00	0,00	0,00	0,00	0,00	0,00
36.2. Чунское муниципальное образование																					
614	рп. Чунский, 50 лет Октября ул., д. 21А	44799	-	-	-	-	-	-	-	-	-	-	-	-	-	-	-	-	-	-	-
615	рп. Чунский, 50 лет Октября ул., д. 22	44800	-	-	-	-	-	-	-	-	-	-	-	-	-	-	-	-	-	-	-
616	рп. Чунский, 50 лет Октября ул., д. 24А	44803	-	-	-	-	-	-	-	-	-	-	-	-	-	-	-	-	-	-	-
617	рп. Чунский, 50 лет Октября ул., д. 7	44784	-	-	-	-	-	-	-	-	-	-	-	-	-	-	-	-	-	-	-
618	рп. Чунский, 50 лет Октября ул., д. 8	44785	-	-	-	-	-	-	-	-	-	-	-	-	-	-	-	-	-	-	-
619	рп. Чунский, Мира ул., д. 30	44834	-	-	-	-	-	-	-	-	-	-	-	-	-	-	-	-	-	-	-
620	рп. Чунский, Мира ул., д. 32	44835	-	-	-	-	-	-	-	-	-	-	-	-	-	-	-	-	-	-	-

621	рп. Чунский, Мира ул., д. 34	44836	-	-	-	-	-	-	-	-	-	-	-	-	-	-	-	-	-	-	-
622	рп. Чунский, Мира ул., д. 36	44837	-	-	-	-	-	-	-	-	-	-	-	-	-	-	-	-	-	-	-
	ИТОГО:		0,00	0,00	0,00	0,00	0,00	0,00	0,00	0,00	0,00	0,00	0,00	0,00	0,00	0,00	0,00	0,00	0,00	0,00	0,00
	ИТОГО по району:		0,00	0,00	0,00	0,00	0,00	0,00	0,00	0,00	0,00	0,00	0,00	0,00	0,00	0,00	0,00	0,00	0,00	0,00	0,00
37. Шелеховский муниципальный район																					
37.1. город Шелехов																					
623	г. Шелехов, 18-й кв-л., д. 18	44890	-	-	-	-	-	-	-	-	-	-	-	-	-	-	-	-	-	-	-
624	г. Шелехов, 18-й кв-л., д. 19	44891	-	-	-	-	-	-	-	-	-	-	-	-	-	-	-	-	-	-	-
625	г. Шелехов, 18-й кв-л., д. 23	44895	-	-	-	-	-	-	-	-	-	-	-	-	-	-	-	-	-	-	-
626	г. Шелехов, 18-й кв-л., д. 6	44878	-	-	-	-	-	-	-	-	-	-	-	-	-	-	-	-	-	-	-
627	г. Шелехов, 1-й мкр., д. 26	45086	-	-	-	-	-	-	-	-	-	-	-	-	-	-	-	-	-	-	-
628	г. Шелехов, 2-й кв-л., д. 17А	44916	-	-	-	-	-	-	-	-	-	-	-	-	-	-	-	-	-	-	-
629	г. Шелехов, 20-й кв-л., д. 1	44922	-	-	-	-	-	-	-	-	-	-	-	-	-	-	-	-	-	-	-
630	г. Шелехов, 20-й кв-л., д. 22	44931	-	-	-	-	-	-	-	-	-	-	-	-	-	-	-	-	-	-	-
631	г. Шелехов, 20-й кв-л., д. 30	44939	-	-	-	-	-	-	-	-	-	-	-	-	-	-	-	-	-	-	-
632	г. Шелехов, 20-й кв-л., д. 6	44925	-	-	-	-	-	-	-	-	-	-	-	-	-	-	-	-	-	-	-
633	г. Шелехов, 20-й кв-л., д. 7	44926	-	-	-	-	-	-	-	-	-	-	-	-	-	-	-	-	-	-	-
634	г. Шелехов, 20-й кв-л., д. 8	44927	-	-	-	-	-	-	-	-	-	-	-	-	-	-	-	-	-	-	-
635	г. Шелехов, 4-й мкр., д. 94	45192	-	-	-	-	-	-	-	-	-	-	-	-	-	-	-	-	-	-	-
	ИТОГО:		0,00	0,00	0,00	0,00	0,00	0,00	0,00	0,00	0,00	0,00	0,00	0,00	0,00	0,00	0,00	0,00	0,00	0,00	0,00
	ИТОГО по району:		0,00	0,00	0,00	0,00	0,00	0,00	0,00	0,00	0,00	0,00	0,00	0,00	0,00	0,00	0,00	0,00	0,00	0,00	0,00
	Итого в 2019 году:		16 451 496,76	16 451 496,76	3 140 510,88	3 133 806,96	0,00	1 005 270,43	1 056 364,24	1 617 590,24	0,00	0,00	2 925 803,61	3 572 150,40	0,00	0,00	0,00	0,00	0,00	0,00	0,00
	Итого в 2017 году:		1 032 137 719,27	1 019 551 515,24	79 577 636,32	137 199 993,69	646 459,17	17 597 571,90	23 344 018,40	29 046 049,65	128 910 035,01	170 793 362,26	67 559 053,50	327 532 532,86	1 925 454,24	0,00	3 218 484,72	27 556 580,79	1 884 802,29	2 759 480,44	12 586 204,03
	Итого в 2018 году:		4 754 632 422,88	4 685 613 313,25	86 864 666,21	750 611 559,15	30 675 773,58	137 551 663,48	110 884 040,04	142 741 925,10	1 022 260 000,00	1 362 814 674,79	104 803 613,87	742 794 257,91	0,00	0,00	0,00	166 211 295,86	25 595 476,51	1 804 366,75	69 019 109,63
	Итого в 2019 году:		16 451 496,76	16 451 496,76	3 140 510,88	3 133 806,96	0,00	1 005 270,43	1 056 364,24	1 617 590,24	0,00	0,00	2 925 803,61	3 572 150,40	0,00	0,00	0,00	0,00	0,00	0,00	0,00
	Итого по Иркутской области		5 803 221 638,91	5 721 616 325,25	169 582 813,41	890 945 359,80	31 322 232,75	156 154 505,81	135 284 422,68	173 405 564,99	1 151 170 035,01	1 533 608 037,05	175 288 470,98	1 073 898 941,17	1 925 454,24	0,00	3 218 484,72	193 767 876,65	27 480 278,80	4 563 847,19	81 605 313,66

* работы связанные с ЧС

Министр жилищной политики, энергетики и транспорта Иркутской области
А.М. Сулейменов

СЛУЖБА ПО ТАРИФАМ ИРКУТСКОЙ ОБЛАСТИ

П Р И К А З

18 апреля 2018 года № 58-спр

Иркутск

Об установлении тарифов на тепловую энергию, поставляемую потребителям МУП «Балаганский водоканал» (ИНН 3814035664) на территории Балаганского муниципального образования

В соответствии с Федеральным законом от 27 июля 2010 года № 190-ФЗ «О теплоснабжении», постановлением Правительства Российской Федерации от 22 октября 2012 года № 1075 «О ценообразовании в сфере теплоснабжения», руководствуясь Положением о службе по тарифам Иркутской области, утвержденным постановлением Правительства Иркутской области от 7 июня 2012 года № 303-пп, учитывая итоги рассмотрения данного вопроса на заседании Правления службы по тарифам Иркутской области 16 апреля 2018 года,

П Р И К А З Ы В А Ю:

1. Установить тарифы на тепловую энергию, поставляемую потребителям МУП «Балаганский водоканал» на территории Балаганского муниципального образования, с календарной разбивкой согласно приложению.

2. Тарифы, установленные в пункте 1 настоящего приказа, действуют с 23 апреля 2018 года по 31 декабря 2018 года.

3. Компенсацию выпадающих доходов МУП «Балаганский водоканал» от реализации населению тепловой энергии для целей отопления по тарифам, не обеспечивающим возмещение экономически обоснованных расходов, осуществлять за счет средств областного бюджета, предусмотренных в законе Иркутской области об областном бюджете на соответствующий финансовый год.

4. Признать утратившими силу с 23 апреля 2018 года:

1) приказ службы по тарифам Иркутской области от 9 ноября 2016 года № 289-спр «Об установлении долгосрочных тарифов на тепловую энергию, поставляемую потребителям МУП «РКХ»;

2) пункт 61 приказа службы по тарифам Иркутской области от 20 декабря 2016 года № 494-спр «О внесении изменений в отдельные приказы службы по тарифам Иркутской области»;

3) приказ службы по тарифам Иркутской области от 13 июля 2017 года № 137-спр «О внесении изменений в приказ службы по тарифам Иркутской области от 9 ноября 2016 года № 289-спр»;

4) пункт 51 приказа службы по тарифам Иркутской области от 19 декабря 2017 года № 473-спр «О внесении изменений в отдельные приказы службы по тарифам Иркутской области».

5. Настоящий приказ подлежит официальному опубликованию.

Руководитель службы А.Р. Халиулин

Приложение
к приказу службы по тарифам Иркутской области
от 18 апреля 2018 года № 58-спр

**ТАРИФЫ
НА ТЕПЛОВУЮ ЭНЕРГИЮ, ПОСТАВЛЯЕМУЮ ПОТРЕБИТЕЛЯМ
МУП «БАЛАГАНСКИЙ ВОДОКАНАЛ» НА ТЕРРИТОРИИ БАЛАГАНСКОГО МУНИЦИПАЛЬНОГО ОБРАЗОВАНИЯ**

Наименование регулируемой организации	Вид тарифа (НДС не облагается)	Период действия	Вода
МУП «Балаганский водоканал»	Для потребителей, в случае отсутствия дифференциации тарифов по схеме подключения		
	одноставочный тариф, руб./Гкал	с 23.04.2018 по 30.06.2018	2 038,55
		с 01.07.2018 по 31.12.2018	2 038,55
	Население		
	одноставочный тариф, руб./Гкал	с 23.04.2018 по 30.06.2018	1 639,10
		с 01.07.2018 по 31.12.2018	1 721,05

Заместитель начальника управления – начальник отдела регулирования тарифов на производство тепловой энергии
службы по тарифам Иркутской области
А.А. Медведева

**СЛУЖБА ПО ОХРАНЕ ОБЪЕКТОВ КУЛЬТУРНОГО НАСЛЕДИЯ
ИРКУТСКОЙ ОБЛАСТИ**

ПРИКАЗ

2 апреля 2018 г. № 85-спр

Иркутск

Об утверждении границ территории объекта археологического наследия

В соответствии с пунктом 5 статьи 3.1 Федерального закона от 25 июня 2002 года № 73-ФЗ «Об объектах культурного наследия (памятниках истории и культуры) народов Российской Федерации», частью 2 статьи 10(1) закона Иркутской области от 23 июля 2008 года № 57-оз «Об объектах культурного наследия (памятниках истории и культуры) народов Российской Федерации в Иркутской области», руководствуясь статьей 21 Устава Иркутской области, подпунктом 4 пункта 7, пунктом 10 Положения о службе по охране объектов культурного наследия Иркутской области, утвержденного постановлением Правительства Иркутской области от 9 марта 2010 года № 31-пп,

П Р И К А З Ы В А Ю:

1. Утвердить границы территории объекта археологического наследия - «Уланское» (городище), расположенного в Осинском районе Иркутской области, согласно приложениям 1, 2.

2. Режим использования территории объекта археологического наследия установлен статьей 5.1 Федерального закона «Об объектах культурного наследия (памятниках истории и культуры) народов Российской Федерации» от 25 июня 2002 года № 73-ФЗ.

3. Настоящий приказ подлежит официальному опубликованию с учётом требований, установленных приказом Министерства культуры Российской Федерации от 01 сентября 2015 года №2328, в общественно-политической газете «Областная».

4. Настоящий приказ вступает в силу через десять дней со дня его официального опубликования.

Руководитель службы по охране объектов культурного наследия Иркутской области
Е.М. Корниенко

Приложение 1
к приказу службы по охране объектов культурного
наследия Иркутской области
от 2 апреля 2018 г. №85-спр

**Описание границ территории объекта археологического наследия
«Уланское» (городище)**

Объект археологического наследия «Уланское» (городище) находится в Осинском районе Иркутской области, правый борт долины р. Оса, левый борт Улейского залива, 6,5 км юго-восточнее с.Унгин, на высокой гриве Улан с крутыми склонами. Границы территории объекта имеют конфигурацию многоугольника.

Северо-западная граница начинается от поворотной точки н1 и проходит прямой линией в северо-восточном направлении до поворотной точки н2. Протяженность северо-западной границы - 36.68 м.

Северная граница начинается от поворотной точки н2 и проходит прямой линией по направлению на запад до поворотной точки н3. Протяженность границы – 27,19 м.

Северо-восточная граница начинается от поворотной точки н3 и проходит ломаной линией в юго-восточном направлении через точку н.4 до поворотной точки н5. Протяженность северо-восточной границы - 94.42 м.

Юго-восточная граница начинается от поворотной точки н5 и проходит прямой линией по направлению на юго-запад до поворотной точки н6. Протяженность границы – 43,04 м.

Юго-западная граница начинается от поворотной точки н6 и проходит прямой линией в северо-западном направлении до поворотной точки н1, замыкая границы территории. Протяженность границы - 93.50 м.

Площадь территории объекта археологического наследия «Уланское» (городище) составляет 5632 кв.м

Руководитель службы по охране объектов культурного наследия Иркутской области
Е.М. Корниенко

СЛУЖБА ПОТРЕБИТЕЛЬСКОГО РЫНКА И ЛИЦЕНЗИРОВАНИЯ ИРКУТСКОЙ ОБЛАСТИ

П Р И К А З

13 апреля 2018 года № 18-спр

Иркутск

Об утверждении Порядка оформления и содержания заданий на проведение мероприятий по контролю без взаимодействия с юридическими лицами, индивидуальными предпринимателями и Порядка оформления уполномоченными должностными лицами службы потребительского рынка и лицензирования Иркутской области, органов местного самоуправления муниципальных образований Иркутской области результатов мероприятия по контролю без взаимодействия с юридическими лицами, индивидуальными предпринимателями

В соответствии с Федеральным законом от 26 декабря 2008 года № 294-ФЗ «О защите прав юридических лиц и индивидуальных предпринимателей при осуществлении государственного контроля (надзора) и муниципального контроля», руководствуясь статьей 21 Устава Иркутской области,

П Р И К А З Ы В А Ю:

1. Утвердить Порядок оформления и содержание заданий на проведение мероприятий по контролю без взаимодействия с юридическими лицами, индивидуальными предпринимателями (прилагается).

2. Утвердить Порядок оформления уполномоченными должностными лицами службы потребительского рынка и лицензирования Иркутской области, органов местного самоуправления муниципальных образований Иркутской области результатов мероприятия по контролю без взаимодействия с юридическими лицами, индивидуальными предпринимателями (прилагается).

3. Признать утратившим силу приказ службы потребительского рынка и лицензирования Иркутской области от 28 декабря 2016 года № 45-спр «Об утверждении Порядка оформления и содержания заданий на проведение мероприятия по контролю без взаимодействия с юридическими лицами, индивидуальными предпринимателями уполномоченными должностными лицами лицензирующих органов и Порядка оформления уполномоченными должностными лицами лицензирующих органов результатов мероприятия по контролю без взаимодействия с юридическими лицами, индивидуальными предпринимателями».

4. Настоящий приказ подлежит официальному опубликованию в общественно-политической газете «Областная».

5. Настоящий приказ вступает в силу через десять календарных дней со дня его официального опубликования.

Руководитель службы С.Б. Петров

УТВЕРЖДЕН
приказом службы потребительского рынка и лицензирования Иркутской области
от 13 апреля 2018 года № 18-спр

ПОРЯДОК ОФОРМЛЕНИЯ И СОДЕРЖАНИЕ ЗАДАНИЙ НА ПРОВЕДЕНИЕ МЕРОПРИЯТИЙ ПО КОНТРОЛЮ БЕЗ ВЗАИМОДЕЙСТВИЯ С ЮРИДИЧЕСКИМИ ЛИЦАМИ, ИНДИВИДУАЛЬНЫМИ ПРЕДПРИНИМАТЕЛЯМИ

Глава 1. Общие положения

1. Настоящий Порядок устанавливает требования к оформлению и содержанию задания на проведение мероприятия по контролю без взаимодействия с юридическими лицами, индивидуальными предпринимателями (далее – мероприятие по контролю) уполномоченными должностными лицами службы потребительского рынка и лицензирования Иркутской области, органов местного самоуправления муниципальных образований Иркутской области, которые в установленном порядке наделены отдельными государственными полномочиями в области производства и оборота этилового спирта, алкогольной и спиртосодержащей продукции (далее – органы государственного контроля (надзора)), при осуществлении на территории Иркутской области:

1) лицензионного контроля за розничной продажей алкогольной продукции и розничной продажей алкогольной продукции при оказании услуг общественного питания (за исключением лицензионного контроля за производством, поставками, хранением и розничной продажей произведенной сельскохозяйственными товаропроизводителями винодельческой продукции);

2) государственного контроля (надзора) за соблюдением обязательных требований к розничной продаже алкогольной продукции и розничной продаже алкогольной продукции при оказании услуг общественного питания, установленных статьей 16 Федерального закона от 22 ноября 1995 года № 171-ФЗ «О государственном регулировании производства и оборота этилового спирта, алкогольной и спиртосодержащей продукции и об ограничении потребления (распития) алкогольной продукции», обязательных требований к розничной продаже спиртосодержащей продукции, за исключением государственного контроля за соблюдением требований технических регламентов;

3) государственного контроля за представлением деклараций об объеме розничной продажи алкогольной и спиртосодержащей продукции, об объеме собранного винограда для производства винодельческой продукции;

4) лицензионного контроля за соблюдением лицензионных требований лицензиатами, осуществляющими деятельность по заготовке, хранению, переработке и реализации лома черных металлов, цветных металлов.

Глава 2. Оформление и содержание заданий

2. Основанием для проведения мероприятия по контролю является задание на проведение такого мероприятия (далее – задание), утвержденное руководителем или заместителем руководителя органа государственного контроля (надзора).

3. В задании указываются:

дата регистрации и регистрационный номер;

цель проведения мероприятия по контролю;

наименование(я) юридического(их) лиц(а), фамилия(и), имя(ена), отчество(а) (при наличии) индивидуального предпринимателя, индивидуальный(е) номер(а) налогоплательщика(ов), адрес(а) мест(а) осуществления деятельности, в отношении которого(ых) проводится мероприятие по контролю (в случае если мероприятие по контролю проводится в отношении конкретных(ого) юридических(ого) лиц(а) или индивидуальных(ого) предпринимателей(я), конкретных(ого) мест(а) осуществления деятельности);

вид и форма мероприятия по контролю;

фамилия(и), имя(ена), отчество(а) (при наличии) должность(и) должностного(ых) лиц(а) органа государственного контроля (надзора), ответственного(ых) за проведение мероприятия по контролю;

срок проведения мероприятия по контролю и оформления его результатов;

правовые основания для проведения мероприятия по контролю.

4. Проект задания оформляется начальником отдела органа государственного контроля (надзора), в функции которого входит осуществление соответствующего вида государственного контроля (надзора), согласовывается с заместителем руководителя органа государственного контроля (надзора) и утверждается руководителем органа государственного контроля (надзора) не позднее чем за 3 рабочих дня до дня проведения мероприятия по контролю.

5. После утверждения соответствующего задания оно регистрируется начальником отдела органа государственного контроля (надзора), в функции которого входит осуществление соответствующего вида государственного контроля (надзора), в журнале регистрации заданий путем присвоения ему порядкового номера и даты.

Задание регистрируется начальником отдела, указанным в пункте 4 настоящего Порядка, в день его утверждения руководителем или заместителем руководителя органа государственного контроля (надзора).

Журнал регистрации заданий ведется органом государственного контроля (надзора) по форме согласно приложению к настоящему Порядку.

Журнал регистрации заданий должен быть прошнурован, пронумерован и скреплен печатью органа государственного контроля (надзора).

6. Должностные лица, указанные в задании и являющиеся ответственными за проведение мероприятия по контролю, под роспись знакомятся с заданием в течение 1 рабочего дня со дня его утверждения руководителем или заместителем руководителя органа государственного контроля (надзора).

Первый заместитель руководителя службы потребительского рынка и лицензирования Иркутской области
О.А. Степанова

Приложение
к Порядку оформления и содержания заданий на проведение мероприятий по контролю без взаимодействия с юридическими лицами, индивидуальными предпринимателями

Журнал регистрации заданий на проведение мероприятий по контролю без взаимодействия с юридическими лицами, индивидуальными предпринимателями

_____
(наименование органа государственного контроля (надзора))

Регистрационный номер задания	Дата регистрации задания	Цель мероприятия по контролю	Наименование юридического лица, индивидуального предпринимателя, в отношении которого планируется проведение мероприятия по контролю	ФИО (при наличии) ответственных должностных лиц	Срок проведения мероприятия по контролю и оформление его результатов

УТВЕРЖДЕН
приказом службы потребительского рынка и лицензирования Иркутской области
от 13 апреля 2018 года № 18-спр

ПОРЯДОК ОФОРМЛЕНИЯ УПОЛНОМОЧЕННЫМИ ДОЛЖНОСТНЫМИ ЛИЦАМИ СЛУЖБЫ ПОТРЕБИТЕЛЬСКОГО РЫНКА И ЛИЦЕНЗИРОВАНИЯ ИРКУТСКОЙ ОБЛАСТИ, ОРГАНОВ МЕСТНОГО САМОУПРАВЛЕНИЯ МУНИЦИПАЛЬНЫХ ОБРАЗОВАНИЙ ИРКУТСКОЙ ОБЛАСТИ РЕЗУЛЬТАТОВ МЕРОПРИЯТИЯ ПО КОНТРОЛЮ БЕЗ ВЗАИМОДЕЙСТВИЯ С ЮРИДИЧЕСКИМИ ЛИЦАМИ, ИНДИВИДУАЛЬНЫМИ ПРЕДПРИНИМАТЕЛЯМИ

Глава 1. Общие положения

1. Настоящий Порядок устанавливает требования к оформлению уполномоченными должностными лицами службы потребительского рынка и лицензирования Иркутской области, органов местного самоуправления муниципальных образований Иркутской области, которые в установленном порядке наделены отдельными государственными полномочиями в области производства и оборота этилового спирта, алкогольной и спиртосодержащей продукции (далее – органы государственного контроля (надзора)), результатов мероприятия по контролю без взаимодействия с юридическими лицами, индивидуальными предпринимателями (далее – мероприятие по контролю) при осуществлении на территории Иркутской области:

1) лицензионного контроля за розничной продажей алкогольной продукции и розничной продажей алкогольной продукции при оказании услуг общественного питания (за исключением лицензионного контроля за производством, поставками, хранением и розничной продажей произведенной сельскохозяйственными товаропроизводителями винодельческой продукции);

2) государственного контроля (надзора) за соблюдением обязательных требований к розничной продаже алкогольной продукции и розничной продаже алкогольной продукции при оказании услуг общественного питания, установленных статьей 16 Федерального закона от 22 ноября 1995 года № 171-ФЗ «О государственном регулировании производства и оборота этилового спирта, алкогольной и спиртосодержащей продукции и об ограничении потребления (распития) алкогольной продукции», обязательных требований к розничной продаже спиртосодержащей продукции, за исключением государственного контроля за соблюдением требований технических регламентов;

3) государственного контроля за представлением деклараций об объеме розничной продажи алкогольной и спиртосодержащей продукции, об объеме собранного винограда для производства винодельческой продукции;

4) лицензионного контроля за соблюдением лицензионных требований лицензиатами, осуществляющими деятельность по заготовке, хранению, переработке и реализации лома черных металлов, цветных металлов на территории Иркутской области.

Глава 2. Оформление результатов мероприятия по контролю без взаимодействия с юридическими лицами, индивидуальными предпринимателями

2. Результаты мероприятия по контролю оформляются в письменной форме в день завершения проведения соответствующего мероприятия уполномоченным(ми) должностным(ми) лицом(ами) органа государственного контроля (надзора), ответственным(ми) за проведение мероприятия по контролю и указанным(и) в задании на проведение мероприятия по контролю (далее – должностное лицо органа государственного контроля (надзора)).

3. По результатам проведения мероприятия по контролю должностные лица органа государственного контроля (надзора) готовят один из следующих документов:

а) заключение о проведенном мероприятии по контролю (в случае отсутствия при проведении мероприятий по контролю нарушений обязательных требований);

б) мотивированное представление (в случае выявления при проведении мероприятий по контролю нарушений обязательных требований).

4. Заключение о проведенном мероприятии по контролю содержит:

основание проведения мероприятия по контролю;

цель проведения мероприятия по контролю;

вид и форму мероприятия по контролю;

фамилию(ии), имя(ена), отчество(а) (при наличии), должность(и) должностного(ых) лиц(а) органа государственного контроля (надзора), ответственного(ых) за проведение мероприятия по контролю;

выводы о соблюдении юридическим(и) лицом(ами), индивидуальным(и) предпринимателем(ями) обязательных требований;

предложения по итогам проведения мероприятия по контролю;

подпись(и) должностного(ых) лиц(а) органа государственного контроля (надзора);

дату подготовки заключения.

5. Мотивированное представление содержит:

основание проведения мероприятия по контролю;

цель проведения мероприятия по контролю;

вид и форму мероприятия по контролю;

фамилию(ии), имя(ена), отчество(а) (при наличии), должность(и) должностного(ых) лиц(а) органа государственного контроля (надзора), ответственного(ых) за проведение мероприятия по контролю;

информацию о выявленных нарушениях для принятия при необходимости решения о назначении внеплановой проверки юридического(их) лиц(а), индивидуального(ых) предпринимателя(ей) по основаниям, указанным в пункте 2 части 2 статьи 10 Федерального закона от 26 декабря 2008 года № 294-ФЗ «О защите прав юридических лиц и индивидуальных предпринимателей при осуществлении государственного контроля (надзора) и муниципального контроля» (далее – Федеральный закон № 294-ФЗ);

подпись(и) должностного(ых) лиц(а) органа государственного контроля (надзора);

дату подготовки мотивированного представления.

6. Результаты мероприятий по контролю, оформленные в соответствии с пунктами 3-5 настоящего Порядка должностными лицами органа государственного контроля (надзора), в день их подготовки согласовываются с начальником отдела органа государственного контроля (надзора), в функции которого входит осуществление соответствующего вида государственного контроля (надзора), и заместителем руководителя органа государственного контроля (надзора).

Результаты мероприятий по контролю в течение 1 рабочего дня после их согласования в порядке, установленном абзацем первым настоящего пункта, начальником отдела органа государственного контроля (надзора), в функции которого входит осуществление соответствующего вида государственного контроля (надзора), передаются руководителю, а в случае его отсутствия заместителю руководителя органа государственного контроля (надзора), для ознакомления и(или) принятия решения:

1) о принятии мер в пределах компетенции органа государственного контроля (надзора) по пресечению нарушений обязательных требований, требований, установленных муниципальными правовыми актами, в случае выявления при проведении мероприятий по контролю указанных нарушений;

2) о назначении при необходимости внеплановой проверки юридического лица, индивидуального предпринимателя по основаниям, указанным в пункте 2 части 2 статьи 10 Федерального закона № 294-ФЗ.

7. В случае получения в ходе проведения мероприятий по контролю сведений о готовящихся нарушениях или признаках нарушения обязательных требований, указанных в частях 5 - 7 статьи 8.2 Федерального закона № 294-ФЗ, орган государственного контроля (надзора) направляет юридическому(им) лицу(ам), индивидуальному(ым) предпринимателю(ям) предостережение о недопустимости нарушения обязательных требований в порядке, определенном Постановлением Правительства Российской Федерации от 10 февраля 2017 года № 166 «Об утверждении Правил составления и направления предостережения о недопустимости нарушения обязательных требований, подачи юридическим лицом, индивидуальным предпринимателем возражений на такое предостережение и их рассмотрения, уведомления об исполнении такого предостережения».

Первый заместитель руководителя службы потребительского рынка и лицензирования Иркутской области
О.А. Степанова

З А К О Н

ИРКУТСКОЙ ОБЛАСТИ

О ВНЕСЕНИИ ИЗМЕНЕНИЙ В СТАТЬЮ 8 ЗАКОНА ИРКУТСКОЙ ОБЛАСТИ «О НАГРАДАХ ИРКУТСКОЙ ОБЛАСТИ И ПОЧЕТНЫХ ЗВАНИЯХ ИРКУТСКОЙ ОБЛАСТИ»

Статья 1

Внести в статью 8 Закона Иркутской области от 24 декабря 2010 года № 141-ОЗ «О наградах Иркутской области и почетных званиях Иркутской области» (Ведомости Законодательного Собрания Иркутской области, 2011, № 28, т. 4; 2013, № 57, т. 1; 2014, № 6, № 14; 2015, № 20, т. 1, № 27, № 28, т. 1; 2016, № 37, № 45; 2017, № 46, т. 1, № 56) следующие изменения:

1) дополнить частью 2^1 следующего содержания:

«2^1. Гражданину, награжденному Почетной грамотой Законодательного Собрания Иркутской области, вручаются нагрудный знак к Почетной грамоте Законодательного Собрания Иркутской области и его лацканный вариант (фрачный значок).»;

2) дополнить частью 3^1 следующего содержания:

«3^1. Нагрудный знак к Почетной грамоте Законодательного Собрания Иркутской области или его лацканный вариант (фрачный значок) носится на правой стороне груди и располагается ниже государственных наград Российской Федерации и Союза Советских Социалистических Республик (при их наличии).»;

3) часть 4 после слов «Почетной грамоты Законодательного Собрания Иркутской области» дополнить словами «, нагрудного знака к Почетной грамоте Законодательного Собрания Иркутской области и его лацканного варианта (фрачного значка)».

Статья 2

Нагрудный знак к Почетной грамоте Законодательного Собрания Иркутской области и его лацканный вариант (фрачный значок) подлежат вручению лицам, награжденным Почетной грамотой Законодательного Собрания Иркутской области после дня вступления в силу Закона Иркутской области от 24 декабря 2010 года № 141-ОЗ «О наградах Иркутской области и почетных званиях Иркутской области».

Статья 3

Настоящий Закон вступает в силу через десять календарных дней после дня его официального опубликования.

Губернатор Иркутской области С.Г. Левченко

г. Иркутск
12 апреля 2018 года
№ 15-ОЗ

ИНФОРМАЦИЯ

о результатах мониторинга соблюдения предельных (максимальных) индексов изменения размера вносимой гражданами платы за коммунальные услуги в муниципальных образованиях Иркутской области в марте 2018 года

Во исполнение пункта 61 Основ формирования индексов изменения размера платы граждан за коммунальные услуги в Российской Федерации, утвержденных постановлением Правительства Российской Федерации от 30 апреля 2014 года № 400, службой по тарифам Иркутской области осуществлен мониторинг соблюдения предельных (максимальных) индексов изменения размера вносимой гражданами платы за коммунальные услуги (далее – предельные индексы) в муниципальных образованиях Иркутской области в марте 2018 года.

По результатам проведенного мониторинга превышение предельных индексов, утвержденных указом Губернатора Иркутской области от 30 ноября 2017 года № 219-уг, в муниципальных образованиях Иркутской области не выявлено.

Информация о результатах мониторинга по муниципальным образованиям Иркутской области размещена на официальном сайте службы по тарифам Иркутской области: http//sti.irkobl.ru, в информационно-телекоммуникационной сети «Интернет».

Заместитель руководителя службы по тарифам Иркутской области
А.А. Солопов

СЛУЖБА ПО ОХРАНЕ ОБЪЕКТОВ КУЛЬТУРНОГО НАСЛЕДИЯ ИРКУТСКОЙ ОБЛАСТИ

П Р И К А З

20 марта 2018 г. **№ 63-спр**

Иркутск

Об утверждении границ территории и режима использования объекта культурного наследия регионального значения

В соответствии со ст. 3.1 Федерального закона от 25 июня 2002 года № 73-ФЗ «Об объектах культурного наследия (памятниках истории и культуры) народов Российской Федерации», руководствуясь статьей 21 Устава Иркутской области, Положением о службе по охране объектов культурного наследия Иркутской области, утвержденным постановлением Правительства Иркутской области от 9 марта 2010 года № 31-пп,

П Р И К А З Ы В А Ю:

1. Утвердить границы территории объекта культурного наследия регионального значения «Дом Нацваловой и дом Пятидесятникова», расположенного по адресу: г. Иркутск, ул. Марата, 24-26, согласно приложениям № 1, № 2, № 3.

2. Утвердить режим использования территории объекта культурного наследия регионального значения согласно приложению № 4.

3. Настоящий приказ подлежит официальному опубликованию в общественно-политической газете «Областная».

4. Настоящий приказ вступает в силу через десять календарных дней после дня его официального опубликования.

Руководитель службы по охране объектов культурного наследия Иркутской области
Е.М. Корниенко

Приложение № 1
к приказу службы по охране объектов
культурного наследия Иркутской области
№ 63-спр от 20 марта 2018 г.

Карта границ территории объекта культурного наследия регионального значения

Наименование объекта: «Дом Нацваловой и дом Пятидесятникова».
Адрес: г. Иркутск, ул. Марата, 24-26.
Масштаб 1:500

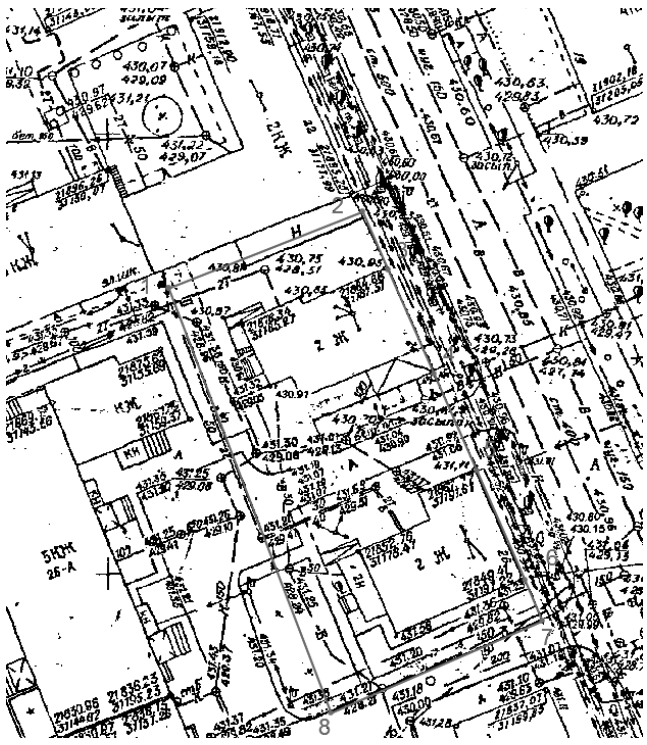

Условные обозначения:

Граница территории объекта культурного наследия

● 1 Поворотные точки

Руководитель службы по охране объектов культурного наследия Иркутской области
Е.М. Корниенко

Приложение № 2
к приказу службы по охране объектов
культурного наследия Иркутской области
№ 63-спр от 20 марта 2018 г.

Описание границ территории объекта культурного наследия регионального значения

Наименование объекта: «Дом Нацваловой и дом Пятидесятникова».
Адрес: г. Иркутск, ул. Марата, 24-26.

Территория объекта культурного наследия устанавливается в следующих границах:

Северо-западная граница – прямолинейная, проходит в северном направлении, от поворотной точки 1 до поворотной точки 2, расположенной на красной линии застройки улицы Марата.

Протяженность границы – 23,62 м.

Северо-восточная граница – проходит от поворотной точки 2, восточном направлении, через поворотные точки 3, 4, 5, 6 до поворотной точки 7.

Общая протяженность границы – 50,72 м.

Юго-восточная граница – прямолинейная, проходит от поворотной точки 7, в южном направлении, до поворотной точки 8.

Общая протяженность границы – 26,17 м.

Юго-западная граница – прямолинейная, проходит от поворотной точки 8, в западном направлении, до поворотной точки 1.

Общая протяженность границы – 51,51 м.

Руководитель службы по охране объектов культурного наследия Иркутской области
Е.М. Корниенко

Приложение № 3
к приказу службы по охране объектов
культурного наследия Иркутской области
№ 63-спр от 20 марта 2018 г.

Перечень координат поворотных (характерных) точек границ территории объекта культурного наследия регионального значения

Наименование объекта: «Дом Нацваловой и дом Пятидесятникова».
Адрес: г. Иркутск, ул. Марата, 24-26.
Система координат – МСК-38, зона 3

№ п/п	X	Y	Длина линии, м	Дирекционный угол
1	384805.91	3334865.42	23.62	066° 45' 25''
2	384815.23	3334887.12	07.20	154° 40' 49''
3	384808.72	3334890.20	12.94	154° 38' 36''
4	384797.03	3334895.74	12.01	154° 23' 42''
5	384786.20	3334900.93	13.57	154° 58' 59''
6	384773.90	3334906.67	05.00	154° 55' 15''
7	384769.37	3334908.79	26.17	244° 58' 21''
8	384758.30	3334885.08	51.51	337° 33' 45''
1	384805.91	3334865.42		

Площадь – 1273 кв.м.
Система координат г. Иркутска

№ п/п	X	Y	Длина линии, м	Дирекционный угол
1	21882.46	31156.95	23.62	068° 18' 40''
2	21891.19	31178.90	07.20	156° 14' 51''
3	21884.60	31181.80	12.93	156° 11' 26''
4	21872.77	31187.02	12.01	155° 58' 28''
5	21861.80	31191.91	13.58	156° 31' 48''
6	21849.34	31197.32	04.99	156° 30' 55''
7	21844.76	31199.31	26.16	246° 31' 21''
8	21834.34	31175.32	51.51	339° 06' 20''
1	21882.46	31156.95		

Площадь – 1273 кв.м.
Система координат геодезическая WGS–84

№ п/п	Широта	Долгота
1	52° 17' 07.5132''	104° 16' 37.9830''
2	52° 17' 07.8026''	104° 16' 39.1360''
3	52° 17' 07.5903''	104° 16' 39.2925''
4	52° 17' 07.2091''	104° 16' 39.5741''
5	52° 17' 06.8559''	104° 16' 39.8380''
6	52° 17' 06.4549''	104° 16' 40.1296''
7	52° 17' 06.3072''	104° 16' 40.2373''
8	52° 17' 05.9623''	104° 16' 38.9768''
1	52° 17' 07.5132''	104° 16' 37.9830''

Руководитель службы по охране объектов культурного наследия Иркутской области
Е.М. Корниенко

Приложение № 4
к приказу службы по охране объектов
культурного наследия Иркутской области
№ 63-спр от 20 марта 2018 г.

Режим использования территории объекта культурного наследия регионального значения

Наименование объекта: «Дом Нацваловой и дом Пятидесятникова».
Адрес: г. Иркутск, ул. Марата, 24-26.

- на территории объекта культурного наследия запрещаются строительство объектов капитального строительства и увеличение объемно-пространственных характеристик существующих на территории памятника или ансамбля объектов капитального строительства; проведение земляных, строительных, мелиоративных и иных работ, за исключением работ по сохранению объекта культурного наследия или его отдельных элементов, сохранению историко-градостроительной или природной среды объекта культурного наследия;

- на территории объекта культурного наследия разрешается ведение хозяйственной деятельности, не противоречащей требованиям обеспечения сохранности объекта культурного наследия и позволяющей обеспечить функционирование объекта культурного наследия в современных условиях.

Руководитель службы по охране объектов культурного наследия Иркутской области
Е.М. Корниенко

ЗАКОНОДАТЕЛЬНОЕ СОБРАНИЕ ИРКУТСКОЙ ОБЛАСТИ

П О С Т А Н О В Л Е Н И Е

28.03.2018 **№ 60/8-ЗС**

Иркутск

О награждении Почетной грамотой Законодательного Собрания Иркутской области Крамник Е.П.

Рассмотрев ходатайство Ленинской окружной общественной организации ветеранов (пенсионеров) войны, труда, Вооруженных Сил и правоохранительных органов, согласованное с комитетом по здравоохранению и социальной защите Законодательного Собрания Иркутской области, учитывая решение комиссии по Регламенту, депутатской этике, информационной политике и связям с общественными объединениями Законодательного Собрания Иркутской области, руководствуясь статьями 8, 33 Закона Иркутской области от 24 декабря 2010 года № 141-ОЗ «О наградах Иркутской области и почетных званиях Иркутской области», Законодательное Собрание Иркутской области

ПОСТАНОВЛЯЕТ:

1. За активную общественно-политическую деятельность в Иркутской области наградить Почетной грамотой Законодательного Собрания Иркутской области Крамник Екатерину Петровну.

2. Данное постановление подлежит официальному опубликованию в общественно-политической газете «Областная», в сетевом издании «Официальный интернет-портал правовой информации Иркутской области» (www.ogirk.ru), а также на «Официальном интернет-портале правовой информации» (www.pravo.gov.ru).

Председатель Законодательного Собрания Иркутской области
С.Ф. Брилка

ЗАКОНОДАТЕЛЬНОЕ СОБРАНИЕ ИРКУТСКОЙ ОБЛАСТИ

П О С Т А Н О В Л Е Н И Е

28.03.2018 **№ 60/9-ЗС**

Иркутск

О награждении Почетной грамотой Законодательного Собрания Иркутской области Кучеренко А.М.

Рассмотрев ходатайство Шелеховской районной общественной организации ветеранов (пенсионеров) войны, труда, Вооруженных Сил и правоохранительных органов, согласованное с комитетом по здравоохранению и социальной защите Законодательного Собрания Иркутской области, учитывая решение комиссии по Регламенту, депутатской этике, информационной политике и связям с общественными объединениями Законодательного Собрания Иркутской области, руководствуясь статьями 8, 33 Закона Иркутской области от 24 декабря 2010 года № 141-ОЗ «О наградах Иркутской области и почетных званиях Иркутской области», Законодательное Собрание Иркутской области

ПОСТАНОВЛЯЕТ:

1. За активную общественно-политическую деятельность в Иркутской области наградить Почетной грамотой Законодательного Собрания Иркутской области Кучеренко Алексея Максимовича.

2. Данное постановление подлежит официальному опубликованию в общественно-политической газете «Областная», в сетевом издании «Официальный интернет-портал правовой информации Иркутской области» (www.ogirk.ru), а также на «Официальном интернет-портале правовой информации» (www.pravo.gov.ru).

Председатель Законодательного Собрания Иркутской области
С.Ф. Брилка

СЛУЖБА ПО ОХРАНЕ ОБЪЕКТОВ КУЛЬТУРНОГО НАСЛЕДИЯ ИРКУТСКОЙ ОБЛАСТИ

П Р И К А З

20 марта 2018 г. **№ 64-спр**

Иркутск

Об утверждении границ территории и режима использования объекта культурного наследия регионального значения

В соответствии со ст. 3.1 Федерального закона от 25 июня 2002 года № 73-ФЗ «Об объектах культурного наследия (памятниках истории и культуры) народов Российской Федерации», руководствуясь статьей 21 Устава Иркутской области, Положением о службе по охране объектов культурного наследия Иркутской области, утвержденным постановлением Правительства Иркутской области от 9 марта 2010 года № 31-пп,

П Р И К А З Ы В А Ю:

1. Утвердить границы территории объекта культурного наследия регионального значения «Жилой дом (дерев.)», расположенного по адресу: г. Иркутск, ул. Партизанская, 25-б, согласно приложениям № 1, № 2, № 3.

2. Утвердить режим использования территории объекта культурного наследия регионального значения согласно приложению № 4.

3. Настоящий приказ подлежит официальному опубликованию в общественно-политической газете «Областная».

4. Настоящий приказ вступает в силу через десять календарных дней после дня его официального опубликования.

Руководитель службы по охране объектов культурного наследия Иркутской области
Е.М. Корниенко

Приложение № 1
к приказу службы по охране объектов
культурного наследия Иркутской области
№ 64-спр от 20 марта 2018 г.

Карта границ территории объекта культурного наследия регионального значения

Наименование объекта: «Жилой дом (дерев.)».
Адрес: г. Иркутск, ул. Партизанская, 25-б.
Масштаб 1:500

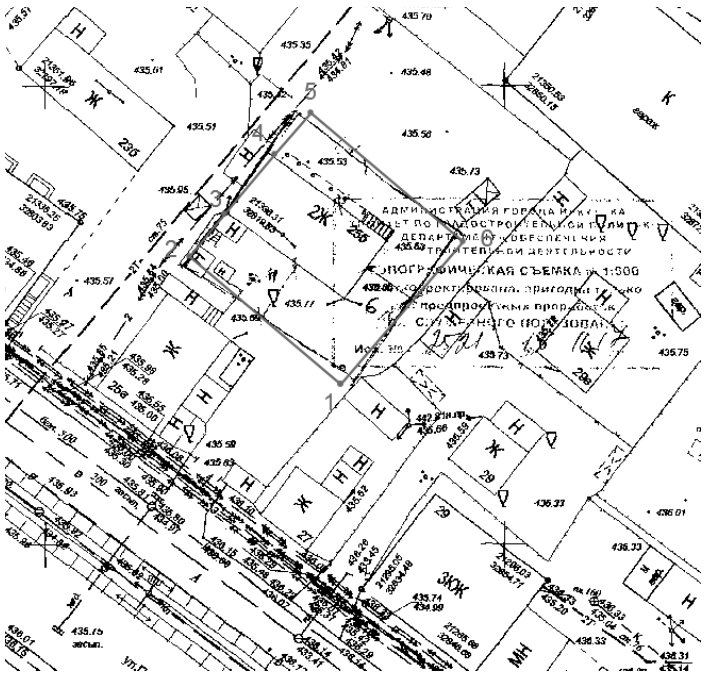

Условные обозначения:

Объект культурного наследия регионального значения «Жилой дом (дерев.)».
Граница территории объекта культурного наследия
● 1 Поворотные точки

Руководитель службы по охране объектов культурного наследия Иркутской области
Е.М. Корниенко

Приложение № 2
к приказу службы по охране объектов
культурного наследия Иркутской области
№ 64-спр от 20 марта 2018 г.

Описание границ территории объекта культурного наследия регионального значения

Наименование объекта: «Жилой дом (дерев.)».
Адрес: г. Иркутск, ул. Партизанская, 25-б.

Территория объекта культурного наследия устанавливается в следующих границах:

Юго-западная граница – прямолинейная, проходит от поворотной точки 1, в западном направлении, до поворотной точки 2.

Протяженность границы – 21,63 м.

Северо-западная граница – проходит от поворотной точки 2, в северном направлении, через поворотные точки 3 и 4 до поворотной точки 5.

Общая протяженность границы – 20,5 м.

Северо-восточная граница – прямолинейная, проходит от поворотной точки 5, в восточном направлении, до поворотной точки 6.

Протяженность границы – 21,71 м.

Юго-восточная граница – прямолинейная, проходит от поворотной точки 6, в южном направлении, до поворотной точки 1.

Протяженность границы – 20,49 м.

Руководитель службы по охране объектов культурного наследия Иркутской области
Е.М. Корниенко

Приложение № 3
к приказу службы по охране объектов
культурного наследия Иркутской области
№ 64-спр от 20 марта 2018 г.

Перечень координат поворотных (характерных) точек границ территории объекта культурного наследия регионального значения

Наименование объекта: «Жилой дом (дерев.)».
Адрес: г. Иркутск, ул. Партизанская, 25-б.

Система координат – МСК-38, зона 3

№ п/п	X	Y	Длина линии, м	Дирекционный угол
1	384286.65	3336555.45	21.63	308° 39' 20''
2	384300.16	3336538.56	06.00	038° 26' 10''
3	384304.86	3336542.29	08.49	038° 41' 29''
4	384311.49	3336547.60	06.01	038° 38' 42''
5	384316.18	3336551.35	21.71	128° 40' 49''
6	384302.61	3336568.30	20.49	218° 50' 20''
1	384286.65	3336555.45		

Площадь – 444 кв.м.

Система координат г. Иркутска

№ п/п	X	Y	Длина линии, м	Дирекционный угол
1	21317.51	32832.28	21.62	310° 12' 58''
2	21331.47	32815.77	06.00	039° 55' 40''
3	21336.07	32819.62	08.50	040° 13' 42''
4	21342.56	32825.11	06.00	040° 11' 49''
5	21347.14	32828.98	21.71	130° 15' 18''
6	21333.11	32845.55	20.48	220° 23' 09''
1	21317.51	32832.28		

Площадь – 444 кв.м.

Система координат геодезическая WGS–84

№ п/п	Широта	Долгота
1	52° 16' 49.7695''	104° 18' 06.6393''
2	52° 16' 50.2161''	104° 18' 05.7610''
3	52° 16' 50.3660''	104° 18' 05.9621''
4	52° 16' 50.5774''	104° 18' 06.2482''
5	52° 16' 50.7270''	104° 18' 06.4503''
6	52° 16' 50.2785''	104° 18' 07.3317''
1	52° 16' 49.7695''	104° 18' 06.6393''

Руководитель службы по охране объектов культурного наследия Иркутской области
Е.М. Корниенко

Приложение № 4
к приказу службы по охране объектов
культурного наследия Иркутской области
№ 64-спр от 20 марта 2018 г.

Режим использования территории объекта культурного наследия регионального значения

Наименование объекта: «Жилой дом (дерев.)».
Адрес: г. Иркутск, ул. Партизанская, 25-б.

- на территории объекта культурного наследия запрещаются строительство объектов капитального строительства и увеличение объемно-пространственных характеристик существующих на территории памятника или ансамбля объектов капитального строительства; проведение земляных, строительных, мелиоративных и иных работ, за исключением работ по сохранению объекта культурного наследия или его отдельных элементов, сохранению историко-градостроительной или природной среды объекта культурного наследия;
- на территории объекта культурного наследия разрешается ведение хозяйственной деятельности, не противоречащей требованиям обеспечения сохранности объекта культурного наследия и позволяющей обеспечить функционирование объекта культурного наследия в современных условиях.

Руководитель службы по охране объектов культурного наследия Иркутской области
Е.М. Корниенко

ЗАКОНОДАТЕЛЬНОЕ СОБРАНИЕ ИРКУТСКОЙ ОБЛАСТИ

П О С Т А Н О В Л Е Н И Е

28.03.2018 **№ 60/26-ЗС**

Иркутск

О рекомендациях, выработанных на Муниципальном часе «Обеспечение органами государственной власти Иркутской области и органами местного самоуправления Иркутской области доступа социально ориентированных некоммерческих организаций, осуществляющих деятельность в социальной сфере, к бюджетным средствам, выделяемым на предоставление социальных услуг»

Заслушав информацию председателя Ангарского городского округа Городского А.А., председателя Думы города Братска Павловой Л.М., президента Благотворительного фонда «Оберег» Соболева А.В., руководителя проекта «Врачи и волонтеры против рака» Благотворительного фонда «Близко к сердцу» Щербиной М.Г. в рамках проведения Муниципального часа «Обеспечение органами государственной власти Иркутской области и органами местного самоуправления Иркутской области доступа социально ориентированных некоммерческих организаций, осуществляющих деятельность в социальной сфере, к бюджетным средствам, выделяемым на предоставление социальных услуг», руководствуясь статьей 48 Закона Иркутской области от 8 июня 2009 года № 30-оз «О Законодательном Собрании Иркутской области», статьей 161 Регламента Законодательного Собрания Иркутской области, Законодательное Собрание Иркутской области

ПОСТАНОВЛЯЕТ:

1. Принять информацию к сведению.

2. Рекомендовать Правительству Иркутской области:

1) рассмотреть вопрос об отнесении полномочия по утверждению тарифов на социальные услуги к полномочиям службы по тарифам Иркутской области;

2) продолжить работу по установлению единых тарифов на социальные услуги, перечень которых утвержден Законом Иркутской области от 1 декабря 2014 года № 144-ОЗ «Об отдельных вопросах социального обслуживания граждан в Иркутской области»;

3) создать региональный ресурсный центр поддержки социально ориентированных некоммерческих организаций Иркутской области;

4) провести информационную кампанию по обеспечению доступа социально ориентированных некоммерческих организаций к оказанию социальных услуг населению;

5) предусмотреть приоритетное финансирование конкурса целевых программ муниципальных образований Иркутской области, направленных на поддержку социально ориентированных некоммерческих организаций, расположенных на территории муниципальных образований Иркутской области;

6) разработать государственную программу Иркутской области, направленную на обеспечение доступа социально ориентированных некоммерческих организаций к бюджетным средствам, выделяемым на предоставление социальных услуг населению, назначив ответственным исполнителем государственной программы министерство экономического развития Иркутской области.

3. Рекомендовать органам местного самоуправления муниципальных образований Иркутской области:

1) разместить на официальных сайтах перечень социальных услуг, предоставляемых поставщиками социальных услуг в Иркутской области;

2) заключить с Правительством Иркутской области соглашения о содействии в реализации Комплексного плана мероприятий Иркутской области по обеспечению поэтапного доступа социально ориентированных некоммерческих организаций, осуществляющих деятельность в социальной сфере, к бюджетным средствам, выделяемым на предоставление социальных услуг населению, использованию различных форм поддержки деятельности социально ориентированных некоммерческих организаций, утвержденного распоряжением Правительства Иркутской области от 12 января 2017 года № 8-рп.

4. Данное постановление подлежит официальному опубликованию в общественно-политической газете «Областная», в сетевом издании «Официальный интернет-портал правовой информации Иркутской области» (www.ogirk.ru), а также на «Официальном интернет-портале правовой информации» (www.pravo.gov.ru).

Председатель Законодательного Собрания Иркутской области
С.Ф. Брилка

ЗАКОНОДАТЕЛЬНОЕ СОБРАНИЕ ИРКУТСКОЙ ОБЛАСТИ

П О С Т А Н О В Л Е Н И Е

28.03.2018 **№ 60/10-ЗС**

Иркутск

О награждении Почетной грамотой Законодательного Собрания Иркутской области Замарай С.В.

Рассмотрев ходатайство начальника Управления Федеральной службы войск национальной гвардии Российской Федерации по Иркутской области Сапожникова А.В., согласованное с комитетом по законодательству о государственном строительстве области и местном самоуправлении Законодательного Собрания Иркутской области, учитывая решение комиссии по Регламенту, депутатской этике, информационной политике и связям с общественными объединениями Законодательного Собрания Иркутской области, руководствуясь статьями 8, 33 Закона Иркутской области от 24 декабря 2010 года № 141-ОЗ «О наградах Иркутской области и почетных званиях Иркутской области», Законодательное Собрание Иркутской области

ПОСТАНОВЛЯЕТ:

1. За достижения в сфере охраны общественной безопасности и правопорядка на территории Иркутской области наградить Почетной грамотой Законодательного Собрания Иркутской области Замарай Сергея Владимировича – заместителя начальника штаба – начальника оперативного отдела Управления Федеральной службы войск национальной гвардии Российской Федерации по Иркутской области, полковника.

2. Данное постановление подлежит официальному опубликованию в общественно-политической газете «Областная», в сетевом издании «Официальный интернет-портал правовой информации Иркутской области» (www.ogirk.ru), а также на «Официальном интернет-портале правовой информации» (www.pravo.gov.ru).

Председатель Законодательного Собрания Иркутской области
С.Ф. Брилка

ЗАКОНОДАТЕЛЬНОЕ СОБРАНИЕ ИРКУТСКОЙ ОБЛАСТИ
Ленина ул., д. 1а, Иркутск, 664027
Тел. (3952) 25-60-38, факс 20-00-93. E-mail: spk@irzs.ru
ОКПО 00088161, ОГРН 1033801013179, ИНН/КПП 3800000608/380801001

СООБЩЕНИЕ

В соответствии с пунктом 9 статьи 22 Федерального закона от 12 июня 2002 года № 67-ФЗ «Об основных гарантиях избирательных прав и права на участие в референдуме граждан Российской Федерации», статьей 11 Закона Иркутской области от 18 июля 2008 года № 51-оз «Об Избирательной комиссии Иркутской области» объявляется прием предложений по кандидатурам для назначения в состав Избирательной комиссии Иркутской области членом комиссии с правом решающего голоса.

Срок приема предложений 30 дней.

Прием документов осуществляется с 23 апреля по 22 мая 2018 года по адресу: ул. Ленина, д. 1а, г. Иркутск, 664027, каб.428.

Справки по телефонам:

Шавенкова Людмила Ивановна (3952) 24-12-11,

Мельникова Марина Валерьевна (3952) 28-67-70.

Приложения:

примерная форма письменного согласия гражданина Российской Федерации на его вхождение с правом решающего голоса в состав Избирательной комиссии Иркутской области;

перечень документов, представляемых субъектами, обладающими правом внесения предложений по составу Избирательной комиссии Иркутской области;

выписка из Регламента Законодательного Собрания Иркутской области.

Председатель С.Ф. Брилка

Примерная форма
письменного согласия гражданина Российской Федерации на его вхождение с правом решающего голоса в состав Избирательной комиссии Иркутской области

В Законодательное Собрание Иркутской области
от гражданина Российской Федерации
_____,
(фамилия, имя, отчество)
предложенного
_____,
(наименование субъекта права внесения предложения)
для назначения членом комиссии с правом решающего голоса в состав Избирательной комиссии Иркутской области

Заявление

Даю согласие на вхождение с правом решающего голоса в состав Избирательной комиссии Иркутской области.

С положениями Федерального закона от 12 июня 2002 года № 67-ФЗ «Об основных гарантиях избирательных прав и права на участие в референдуме граждан Российской Федерации», Закона Иркутской области от 18 июля 2008 года № 51-оз «Об Избирательной комиссии Иркутской области», регулирующими деятельность членов избирательных комиссий, ознакомлен(а).

Подтверждаю, что я не подпадаю под ограничения, установленные пунктом 1 статьи 29 Федерального закона от 12 июня 2002 года № 67-ФЗ «Об основных гарантиях избирательных прав и права на участие в референдуме граждан Российской Федерации».

О себе сообщаю следующие сведения:
дата рождения _____,
(число, месяц, год)
место рождения _____
_____,
гражданство Российской Федерации, вид документа _____
_____,
(паспорт или документ, заменяющий паспорт гражданина (серия и номер, дата выдачи, наименование или код органа, выдавшего документ)
место работы _____,
_____
(наименование основного места работы или службы, должность, при их отсутствии – род занятий, является ли государственным либо муниципальным служащим)
_____,
(сведения об опыте работы по организации и проведению выборов)
образование _____,
_____
(уровень образования, специальность, квалификация в соответствии с документом, подтверждающим сведения об образовании и (или) квалификации)
адрес места жительства _____,
_____
(почтовый индекс, наименование субъекта Российской Федерации, район, город, иной населенный пункт, улица, номер дома, корпус, квартира)

телефон _____,
(номер телефона с кодом города, номер мобильного телефона)
адрес электронной почты (при наличии) _____.

Уведомлен(а), что на основании пункта 2 части 1 статьи 6 Федерального закона от 27 июля 2006 года № 152-ФЗ «О персональных данных» в рамках возложенных законодательством Российской Федерации на Законодательное Собрание Иркутской области функций, полномочий и обязанностей мои персональные данные будут обрабатываться указанным органом, в том числе мои фамилия, имя, отчество, должность в составе Избирательной комиссии Иркутской области, а также сведения о субъекте предложения моей кандидатуры в состав Избирательной комиссии Иркутской области могут быть опубликованы в информационно-телекоммуникационной сети «Интернет», в средствах массовой информации.

_____ _____
(подпись) (дата)

Перечень документов,
представляемых субъектами, обладающими правом внесения предложений по составу Избирательной комиссии Иркутской области

1. Для политических партий, их региональных отделений:

1.1. Решение полномочного (руководящего или иного) органа политической партии либо регионального отделения о внесении предложений по кандидатуре в состав Избирательной комиссии Иркутской области, оформленное в соответствии с требованиями устава политической партии, копия документа, подтверждающего полномочия органа, принявшего решение по кандидатуре, а также копия документа, подтверждающего регистрацию политической партии, ее регионального отделения, общественного объединения в установленном законом порядке.

2. Для иных общественных объединений:

2.1. Нотариально удостоверенная или заверенная уполномоченным на то органом общественного объединения копия действующего устава общественного объединения.

2.2. Решение полномочного (руководящего или иного) органа общественного объединения о внесении предложения по кандидатуре в состав Избирательной комиссии Иркутской области, оформленное в соответствии с требованиями устава.

3. Для представительных органов муниципальных образований:

Решение соответствующего представительного органа муниципального образования о внесении предложения по кандидатуре в состав Избирательной комиссии Иркутской области, оформленное в соответствии с требованиями устава муниципального образования.

4. Кроме того, должны быть представлены:

4.1. Письменное согласие гражданина Российской Федерации на его назначение в состав Избирательной комиссии Иркутской области.

4.2. Копия паспорта или документа, заменяющего паспорт гражданина Российской Федерации, содержащего сведения о гражданстве и месте жительства лица, кандидатура которого предложена в состав Избирательной комиссии Иркутской области.

4.3. Копия документа (трудовой книжки либо справки с основного места работы), подтверждающего сведения об основном месте работы или службы, о занимаемой должности, а при отсутствии основного места работы или службы – копия документа, подтверждающего сведения о роде занятий, то есть о деятельности, приносящей доход, или о статусе неработающего лица, кандидатура которого предложена в состав Избирательной комиссии Иркутской области.

4.4. Копия документа, подтверждающего сведения об образовании.

Выписка из Регламента Законодательного Собрания Иркутской области (статья 119):

1. Формирование Избирательной комиссии Иркутской области осуществляется Законодательным Собранием Иркутской области на основе предложений политических партий, выдвинувших списки кандидатов, допущенные к распределению депутатских мандатов в Государственной Думе Федерального Собрания Российской Федерации, Законодательном Собрании Иркутской области, политических партий, выдвинувших списки кандидатов, которым переданы депутатские мандаты в соответствии с законом Иркутской области о выборах депутатов Законодательного Собрания Иркутской области, предусмотренным пунктом 17 статьи 35 Федерального закона «Об основных гарантиях избирательных прав и права на участие в референдуме граждан Российской Федерации», предложений других политических партий, иных общественных объединений, а также предложений представительных органов муниципальных образований области, Избирательной комиссии Иркутской области предыдущего состава, Центральной избирательной комиссии Российской Федерации.

2. Предложение политической партии, иного общественного объединения по кандидатуре в состав Избирательной комиссии Иркутской области оформляется решением полномочного (руководящего или иного) органа политической партии, иного общественного объединения в соответствии с требованиями устава политической партии, общественного объединения.

Политическая партия, иное общественное объединение вместе с предложением по кандидатуре в состав Избирательной комиссии Иркутской области представляет копию документа, подтверждающего полномочия органа, принявшего решение по указанной кандидатуре, а также копию документа, подтверждающего регистрацию политической партии, ее регионального отделения, общественного объединения в установленном законом порядке.

3. Предложение представительного органа муниципального образования области, Избирательной комиссии Иркутской области предыдущего состава, Центральной избирательной комиссии Российской Федерации по кандидатуре в состав Избирательной комиссии Иркутской области оформляется решением соответствующего органа, принятым в установленном законодательством порядке.

4. К решению, указанному в частях 2, 3 указанной статьи, прилагается письменное заявление кандидата о согласии на вхождение в состав Избирательной комиссии Иркутской области. В заявлении указываются фамилия, имя, отчество, дата и место рождения, адрес места жительства, серия, номер и дата выдачи паспорта или документа, заменяющего паспорт гражданина, наименование или код органа, выдавшего паспорт или документ, заменяющий паспорт гражданина, гражданство, образование, основное место работы или службы, занимаемая должность (в случае отсутствия основного места работы или службы – род занятий), а также сведения о неснятой и непогашенной судимости (при ее наличии), привлечении к административной ответственности за нарушение законодательства Российской Федерации о выборах на основании вступившего в законную силу решения (постановления) суда (в случае привлечения к административной ответственности менее чем за один год до дня принятия указанного постановления (решения, акта)), а также об опыте работы по организации и проведению выборов. Если кандидат является депутатом Законодательного Собрания Иркутской области и осуществляет свои полномочия на непостоянной основе, в заявлении должны быть указаны сведения об этом и наименование соответствующего представительного органа. К заявлению должны быть приложены копия паспорта или документа, заменяющего паспорт гражданина, копии документов, подтверждающих указанные в заявлении сведения об образовании, основном месте работы или службы, о занимаемой должности (роде занятий).

МИНИСТЕРСТВО СОЦИАЛЬНОГО РАЗВИТИЯ, ОПЕКИ И ПОПЕЧИТЕЛЬСТВА ИРКУТСКОЙ ОБЛАСТИ

ПРИКАЗ

4 апреля 2018 года **№ 53-51/18-мпр**

Иркутск

О внесении изменений в административный регламент предоставления государственной услуги «Выплата ежемесячной денежной компенсации в возмещение вреда, причиненного здоровью граждан в связи с радиационным воздействием вследствие Чернобыльской катастрофы либо с выполнением работ по ликвидации последствий катастрофы на Чернобыльской АЭС и граждан, подвергшихся воздействию радиации вследствие аварии в 1957 году на производственном объединении «Маяк» и сбросов радиоактивных отходов в реку Теча»

В целях приведения в соответствие с законодательством, руководствуясь статьей 21 Устава Иркутской области, Положением о министерстве социального развития, опеки и попечительства Иркутской области, утвержденным постановлением Правительства Иркутской области от 18 сентября 2009 года № 261/40-пп,

П Р И К А З Ы В А Ю:

1. Внести в административный регламент предоставления государственной услуги «Выплата ежемесячной денежной компенсации в возмещение вреда, причиненного здоровью граждан в связи с радиационным воздействием вследствие Чернобыльской катастрофы либо с выполнением работ по ликвидации последствий катастрофы на Чернобыльской АЭС и граждан, подвергшихся воздействию радиации вследствие аварии в 1957 году на производственном объединении «Маяк» и сбросов радиоактивных отходов в реку Теча», утвержденный приказом министерства социального развития, опеки и попечительства Иркутской области от 5 апреля 2012 года № 41-мпр, следующие изменения:

1) пункт 46 изложить в следующей редакции:

«46. Услуги, которые являются необходимыми и обязательными для предоставления государственной услуги, отсутствуют.»;

2) пункт 47 изложить в следующей редакции:

«47. Документы, выдаваемые организациями, участвующими в предоставлении государственной услуги, необходимые для предоставления государственной услуги, отсутствуют.»;

3) пункт 48 признать утратившим силу;

4) пункт 85 изложить в следующей редакции:

«85. Межведомственный запрос направляется в форме электронного документа с использованием единой системы межведомственного электронного взаимодействия и, при наличии технической возможности, с использованием региональной государственной информационной системы «Региональный портал государственных и муниципальных услуг Иркутской области» в информационно-телекоммуникационной сети «Интернет» http://38.gosuslugi.ru, а в случае отсутствия доступа к этой системе - на бумажном носителе с соблюдением требований законодательства Российской Федерации в области персональных данных.».

2. Настоящий приказ подлежит официальному опубликованию в общественно-политической газете «Областная», а также на «Официальном интернет-портале правовой информации» (www.pravo.gov.ru).

3. Настоящий приказ вступает в силу не ранее чем через десять календарных дней после дня его официального опубликования.

Министр социального развития, опеки и попечительства Иркутской области
В.А. Родионов

СЛУЖБА ПО ОХРАНЕ ОБЪЕКТОВ КУЛЬТУРНОГО НАСЛЕДИЯ ИРКУТСКОЙ ОБЛАСТИ

ПРИКАЗ

28 марта 2018 г. **№ 75-спр**

Иркутск

Об утверждении границ территории объекта археологического наследия

В соответствии с пунктом 5 статьи 3.1 Федерального закона от 25 июня 2002 года № 73-ФЗ «Об объектах культурного наследия (памятниках истории и культуры) народов Российской Федерации», частью 2 статьи 10(1) закона Иркутской области от 23 июля 2008 года № 57-оз «Об объектах культурного наследия (памятниках истории и культуры) народов Российской Федерации в Иркутской области», руководствуясь статьей 21 Устава Иркутской области, подпунктом 4 пункта 7, пунктом 10 Положения о службе по охране объектов культурного наследия Иркутской области, утвержденного постановлением Правительства Иркутской области от 9 марта 2010 года № 31-пп,

П Р И К А З Ы В А Ю:

1. Утвердить границы территории объекта археологического наследия - «Усть-Куреть 1» (стоянка), расположенного в Нукутском районе Иркутской области, согласно приложениям 1, 2.

2. Режим использования территории объекта археологического наследия установлен статьей 5.1 Федерального закона «Об объектах культурного наследия (памятниках истории и культуры) народов Российской Федерации» от 25 июня 2002 года № 73-ФЗ.

3. Настоящий приказ подлежит официальному опубликованию с учётом требований, установленных приказом Министерства культуры Российской Федерации от 01 сентября 2015 года №2328, в общественно-политической газете «Областная».

4. Настоящий приказ вступает в силу через десять дней со дня его официального опубликования.

Руководитель службы по охране объектов культурного наследия Иркутской области
Е.М. Корниенко

Приложение 1
к приказу службы по охране объектов культурного наследия Иркутской области
от 28 марта 2018 г. № 75-спр

Описание границ территории объекта археологического наследия «Усть-Куреть 1» (стоянка)

Объект археологического наследия «Усть-Куреть 1» (стоянка) расположен в Нукутском районе Иркутской области, в 1500 м южнее деревни Ворот-Онгой, в урочище Онгой.

Границы территории объекта имеют конфигурацию пятиугольника.

Северо-восточная граница начинается от поворотной точки 1 и проходит прямой линией в юго-восточном направлении до поворотной точки 2. Протяженность границы составляет 376.81 м.

Юго-восточная граница начинается от поворотной точки 2 и проходит ломаной линией в юго-западном направлении через точку 3 до поворотной точки 4. Протяженность границы составляет 1006.39 м.

Юго-западная граница начинается от поворотной точки 4 и проходит прямой линией в северо-западном направлении до поворотной точки 5. Протяженность границы составляет 339.49 м.

Северо-западная граница начинается от поворотной точки 5 и проходит прямой линией в северо-восточном направлении до поворотной точки 1, замыкая периметр. Протяженность границы составляет 997.98 м.

Площадь территории объекта археологического наследия «Усть-Куреть 1» (стоянка) составляет 409929 кв. м.

Руководитель службы по охране объектов культурного наследия Иркутской области
Е.М. Корниенко

ИЗВЕЩЕНИЕ

о приеме документов на конкурс по предоставлению субсидий из областного бюджета по мероприятию подпрограммы «Поддержка и развитие малого и среднего предпринимательства в Иркутской области» на 2015-2020 годы государственной программы Иркутской области «Экономическое развитие и инновационная экономика» на 2015-2020 годы, утвержденной постановлением Правительства Иркутской области от 23 октября 2014 года № 518-пп

1. Предмет конкурса: субсидирование части затрат в связи с осуществлением инновационной деятельности, связанной с созданием и (или) обеспечением деятельности центров молодежного инновационного творчества (далее – субсидия).

2. Нормативный правовой акт, регламентирующий порядок предоставления субсидии: Положение о предоставлении субсидий из областного бюджета в целях финансового обеспечения затрат в связи с осуществлением инновационной деятельности, связанной с созданием и (или) обеспечением деятельности центров молодежного инновационного творчества, утвержденное постановлением Правительства Иркутской области от 25 ноября 2015 года № 594-пп (далее – Положение, ЦМИТ).

Положение размещено на официальном сайте министерства экономического развития Иркутской области http://irkobl.ru/sites/economy/.

3. Общая сумма, предусмотренная на предоставление субсидии: 12 000 тыс. руб., но не более 6 000 тыс. руб. одному получателю.

4. Срок, место, время и порядок подачи документов:

Подача документов осуществляется в течение 20 рабочих дней с даты опубликования извещения в общественно-политической газете «Областная».

Документы подаются в министерство экономического развития Иркутской области (далее – министерство) лично по адресу: г. Иркутск, ул. Горького, 31, каб. 300, в рабочие дни с 9.00 до 13.00 и с 14.00 до 18.00 часов по местному времени, либо через почтовую связь по адресу: 664027, г. Иркутск, ул. Ленина, 1А.

4.1. Заявитель предоставляет лично либо направляет через организации почтовой связи в министерство следующие документы:

1) заявление на получение субсидии, содержащее согласие заявителя на осуществление министерством и органами государственного финансового контроля проверок соблюдения условий, целей и порядка предоставления субсидии, а также информацию о том, что заявитель соответствует условиям, установленным пунктами 3, 5, 6 раздела 5 настоящего Извещения, по форме указанной в Положении;

2) копии учредительных документов (за исключением типового устава, утвержденного уполномоченным государственным органом);

3) концепцию создания и (или) развития ЦМИТ по форме указанной в Положении;

4) презентацию концепции в электронном виде;

5) расчет размера затрат в связи с осуществлением инновационной деятельности, связанной с созданием и (или) обеспечением деятельности ЦМИТ, по форме, указанной в Положении;

6) информацию о показателях и планируемых результатах деятельности ЦМИТ в текущем году, по форме, указанной в Положении;

7) обязательство, указанное в пункте 7 раздела 5 настоящего Извещения, по форме указанной в Положении;

8) копии документов, удостоверяющих личность и подтверждающих полномочия руководителя заявителя или уполномоченного им лица на подписание заявления и прилагаемых документов;

9) копию документа, подтверждающего наличие у заявителя собственного, арендованного или переданного в безвозмездное пользование помещения (здания) (в случае, если право на данное помещение (здание) не зарегистрировано в Едином государственном реестре недвижимости);

10) копии документов, подтверждающих наличие в штате не менее двух специалистов, умеющих работать со всем спектром оборудования ЦМИТ, и специалиста по работе с детьми;

11) копии договоров о сотрудничестве с образовательными организациями муниципальных образований Иркутской области, на территории которых расположен ЦМИТ;

12) копию документа, подтверждающего наличие в ЦМИТ доступа к информационно-телекоммуникационной сети «Интернет»;

13) документы, подтверждающие распределение долей в уставном капитале (для акционерных обществ). Указанные документы представляются с соблюдением требований Федерального закона от 27 июля 2006 года № 152-ФЗ «О персональных данных».

Документы, предоставленные в копиях, заверяются заявителем.

Документы, указанные в пунктах 1 – 3, 5 – 12 раздела 4.1 настоящего Извещения, представляются на бумажном носителе и в электронном виде в формате PDF, TIF.

4.2. Заявитель вправе по собственной инициативе представить лично либо направить через организации почтовой связи в министерство следующие документы:

1) выписку из Единого государственного реестра юридических лиц, выданная на первое число месяца, в котором заявитель представляет в министерство документы;

2) бухгалтерский баланс и отчет о финансовых результатах в соответствии с формой, утвержденной Приказом Министерства финансов Российской Федерации от 2 июля 2010 года № 66н «О формах бухгалтерской отчетности организаций», и (или) налоговая отчетность по соответствующему режиму налогообложения о финансовых результатах за последний отчетный период с отметкой налогового органа об их принятии. В случае если указанная отчетность направлена в налоговый орган в электронном виде через информационно-телекоммуникационную сеть «Интернет» или заказным письмом через организации почтовой связи, прикладывается квитанция о приеме налоговой отчетности в электронном виде или копии описи вложения и квитанция об оплате заказного письма, заверенные заявителем;

3) справку территориального органа Федеральной службы судебных приставов об отсутствии ареста, обращения взыскания или другого обременения на имущество, принадлежащее заявителю;

4) документы, подтверждающие отсутствие неисполненной обязанности по уплате налогов, сборов, страховых взносов, пеней, штрафов, процентов, подлежащих уплате в соответствии с законодательством Российской Федерации о налогах и сборах, на первое число месяца, в котором заявитель представляет в министерство документы;

5) сведения о среднесписочной численности работников за предшествующий календарный год по форме, утвержденной приказом Федеральной налоговой службы от 29 марта 2007 года № ММ-3-25/174@, с отметкой налогового органа об их принятии. В случае если заявитель осуществляет деятельность менее одного года, представляются сведения о среднесписочной численности работников за период осуществления деятельности с месяца, следующего за месяцем его государственной регистрации;

6) копию документа, подтверждающего наличие у заявителя собственного, арендованного или переданного в безвозмездное пользование помещения (здания) (в случае, если право на данное помещение (здание) зарегистрировано в Едином государственном реестре недвижимости). Данная копия документа заверяется заявителем.

Наименования, номера и даты всех документов, представленных заявителем, количество листов в них вносятся в опись, составляемую заявителем в двух экземплярах.

4.3. Субсидии предоставляются в целях финансового обеспечения затрат в связи с осуществлением инновационной деятельности, связанной с созданием и (или) обеспечением деятельности ЦМИТ, на:

1) приобретение высокотехнологичного оборудования (с комплектом запчастей и расходных материалов), электронно-вычислительной техники (оборудования для обработки информации), программного обеспечения, оборудования для проведения видеоконференций, периферийных устройств, копировально-множительного оборудования, обеспечение связи - за счет средств областного и федерального бюджетов;

2) ремонт (реконструкцию) помещения (здания) ЦМИТ - за счет средств областного бюджета.

5. Субсидии предоставляются при соблюдении заявителями следующих условий:

1) отсутствие неисполненной обязанности по уплате налогов, сборов, страховых взносов, пеней, штрафов, процентов, подлежащих уплате в соответствии с законодательством Российской Федерации о налогах и сборах на первое число месяца, в котором заявитель представляет в министерство документы, указанные в разделах 4.1 и 4.2. настоящего Извещения;

2) отсутствие ареста, обращения взыскания или другого обременения на имущество, принадлежащее заявителю, в установленном федеральным законодательством порядке;

3) отсутствие просроченной задолженности по возврату в областной бюджет субсидий, бюджетных инвестиций, предоставленных в том числе в соответствии с иными правовыми актами, и иной просроченной задолженности перед областным бюджетом на первое число месяца, в котором заявитель представляет в министерство документы;

4) отсутствие сведений о нахождении заявителя в процессе реорганизации, ликвидации, банкротства на первое число месяца, в котором заявитель представляет в министерство документы;

5) отсутствие фактов нецелевого использования средств областного бюджета;

6) отсутствие факта получения средств из областного бюджета на основании иных нормативных правовых актов на цели, указанные в разделе 4.3 Извещения, на первое число месяца, в котором заявитель представляет в министерство документы;

7) наличие обязательства заявителя:

7.1) об обеспечении загрузки оборудования ЦМИТ для детей и молодежи не менее 60 процентов от общего времени работы оборудования;

7.2) о создании не менее двух вновь созданных рабочих мест;

7.3) о приобретении высокотехнологичного оборудования, соответствующего следующим требованиям (параметрам):

возможность 3D-проектирования и изготовления прототипов и изделий, проведения фрезерных, токарных, слесарных, паяльных, электромонтажных работ;

безопасность для работы с детьми и молодежью;

компактность и соответствие оборудования санитарно-техническим требованиям размещения и использования в помещении ЦМИТ;

7.4) об обеспечении функционирования работы ЦМИТ с использованием приобретаемого высокотехнологичного оборудования, соответствующего требованиям (параметрам), указанным в пункте 7.3 раздела 5 настоящего Извещения, в течение пяти лет с момента получения субсидии;

7.5) о неприобретении за счет средств субсидии иностранной валюты (за исключением операций, осуществляемых в соответствии с валютным законодательством Российской Федерации при закупке (поставке) высокотехнологичного импортного оборудования, сырья и комплектующих изделий);

7.6) о достижении показателей результативности использования субсидии, устанавливаемых в соглашении о предоставлении субсидии (далее -соглашение) на основании расчета;

7.7) о включении в договоры (соглашения), заключенные в целях исполнения обязательств по соглашению, согласия лиц, являющихся поставщиками (подрядчиками, исполнителями) по договорам (соглашениям), заключенным в целях исполнения обязательств по соглашению (за исключением государственных (муниципальных) унитарных предприятий, хозяйственных товариществ и обществ с участием публично-правовых образований в их уставных (складочных) капиталах, а также коммерческих организаций с участием таких товариществ и обществ в их уставных (складочных) капиталах), на осуществление министерством и органами государственного финансового контроля проверок соблюдения ими условий, целей и порядка предоставления субсидии;

8) наличие у заявителя собственных, арендованных или переданных в безвозмездное пользование помещений (здания) площадью не более 120 квадратных метров для размещения оборудования в ЦМИТ;

9) наличие у заявителя в штате не менее двух специалистов, умеющих работать со всем спектром оборудования ЦМИТ;

10) наличие у заявителя в штате специалиста по работе с детьми (имеющего образование и опыт в соответствующей сфере деятельности);

11) наличие у заявителя договоров о сотрудничестве с образовательными организациями муниципальных образований Иркутской области, на территории которых расположен ЦМИТ;

12) наличие в ЦМИТ доступа к информационно-телекоммуникационной сети «Интернет»;

13) заявитель не является иностранным и российским юридическим лицом, указанным в пункте 15 статьи 241 Бюджетного кодекса Российской Федерации (далее – БК РФ), («Не допускается предоставление предусмотренных статьей 78 БК РФ субсидий и предусмотренных статьей 80 БК РФ бюджетных инвестиций иностранным юридическим лицам, в том числе местом регистрации которых является государство или территория, включенные в утверждаемый Министерством финансов Российской Федерации перечень государств и территорий, предоставляющих льготный налоговый режим налогообложения и (или) не предусматривающих раскрытия и предоставления информации при проведении финансовых операций (офшорные зоны) в отношении таких юридических лиц (далее - офшорные компании). Указанные иностранные юридические лица, а также российские юридические лица, в уставном (складочном) капитале которых доля участия офшорных компаний в совокупности превышает 50 процентов, не вправе являться получателями указанных средств.»), на первое число месяца, в котором заявитель представляет в министерство документы;

14) наличие согласия заявителя на осуществление министерством и органами государственного финансового контроля проверок соблюдения условий, целей и порядка предоставления субсидии.

6. Критерии оценки заявителей:

№ п/п	Наименование критерия оценки, ед. измерения	Коэффициент значимости	Значение критерия оценки
1	Планируемое количество человек, которые воспользуются услугами, из числа школьников, учащихся вузов, профильных молодых специалистов, чел.	0,3 *	500 чел. и более - 100 баллов, от 300 чел. до 500 чел. - 50 баллов, менее 300 чел. - 0 баллов
2	Планируемое количество субъектов малого и среднего предпринимательства, которые получат информационную и консультационную поддержку, в том числе на безвозмездной основе, ед.	0,1 *	3 ед. и более - 100 баллов, от 1 ед. до 3 ед. - 50 баллов, менее 1 ед. - 0 баллов
3	Количество запланированных мероприятий, направленных на развитие детского научно-технического творчества: конкурсы, выставки, соревнования, образовательные мероприятия, круглые столы, ед.	0,1 *	3 ед. и более - 100 баллов, от 1 ед. до 3 ед. - 50 баллов, менее 1 ед. - 0 баллов
4	Количество запланированных семинаров, тренингов, организованных в целях вовлечения в предпринимательство и развития научно-инновационной деятельности детей и молодежи, ед.	0,1 *	4 ед. и более - 100 баллов, от 2 ед. до 4 ед. - 50 баллов, менее 2 ед. - 0 баллов
5	Количество запланированных тематических публикаций по работе центра молодежного инновационного творчества (в средствах массовой информации, информационно-телекоммуникационной сети «Интернет» и других источниках), ед.	0,05 *	5 ед. и более - 100 баллов от 2 ед. до 5 ед. - 50 баллов, менее 2 ед. - 0 баллов
6	Планируемое количество договоров, которые будут заключены с другими структурами, заинтересованными в развитии предпринимательского, научно-технического и инновационного творчества молодежи (школы, вузы, колледжи и т.д.), ед.	0,05 *	3 ед. и более - 100 баллов, от 1 ед. до 3 ед. - 50 баллов, менее 1 ед. - 0 баллов
7	Планируемое количество разработанных проектов в год, ед.	0,05 *	5 ед. и более - 100 баллов от 2 ед. до 5 ед. - 50 баллов, менее 2 ед. - 0 баллов
8	Планируемое количество разработанных обучающих курсов, ед.	0,05 *	3 ед. и более - 100 баллов, от 1 ед. до 3 ед. - 50 баллов, менее 1 ед. - 0 баллов
9	Планируемый объем привлеченных частных инвестиций, тыс. руб.	0,025 *	30 тыс. руб. и более - 100 баллов, от 10 тыс. руб. до 30 тыс. руб. - 50 баллов, менее 10 тыс. рублей - 0 баллов
10	Планируемое количество наставнических программ для детей и молодежи, ед.	0,05 *	1 ед. и более - 100 баллов, менее 1 ед. - 0 баллов
11	Планируемое количество профилей, ед.	0,025 *	1 ед. и более - 100 баллов, менее 1 ед. - 0 баллов
12	Планируемое количество заключенных соглашений о сотрудничестве с другими центрами молодежного инновационного творчества в Российской Федерации и за рубежом, ед.	0,1 *	3 ед. и более - 100 баллов, от 1 ед. до 3 ед. - 50 баллов, менее 1 ед. - 0 баллов

*- в случае отсутствия подтверждения критерия оценки документами – коэффициент значимости равен 0.

7. Порядок и сроки объявления итогов конкурса:

Решение о предоставлении субсидии либо об отказе в предоставлении субсидии принимается в срок не позднее чем через 37 рабочих дней со дня следующего за днем окончания приема документов.

Решение о предоставлении субсидий либо об отказе в предоставлении субсидий утверждается правовым актом министерства (далее – правовой акт). Министерство размещает правовой акт в информационно-телекоммуникационной сети «Интернет» на официальном сайте министерства http://irkobl.ru/sites/economy/.

8. С вопросами по оформлению документов на участие в конкурсе обращаться по телефону министерства экономического развития Иркутской области: 24-12-51, с 14.00 до 16.00.

Министр экономического развития Иркутской области
Е.А. Орачевский

МИНИСТЕРСТВО КУЛЬТУРЫ И АРХИВОВ ИРКУТСКОЙ ОБЛАСТИ

П Р И К А З

5 апреля 2018 года **№ 21-мпр**

Иркутск

О внесении изменения в Перечни должностей работников учреждений, функции и полномочия учредителя которых осуществляет министерство культуры и архивов Иркутской области, относимых к основному персоналу для расчета среднего размера оклада (должностного оклада) работников и определения размера должностного оклада руководителя

В соответствии с постановлением Правительства Иркутской области от 28 апреля 2017 года № 292-пп «О Порядке определения размера должностного оклада руководителя государственного казенного, бюджетного и автономного учреждения Иркутской области», руководствуясь статьей 21 Устава Иркутской области, приказываю:

1. Внести изменение в Перечни должностей работников учреждений, функции и полномочия учредителя которых осуществляет министерство культуры и архивов Иркутской области, относимых к основному персоналу для расчета среднего размера оклада (должностного оклада) работников и определения размера должностного оклада руководителя, являющиеся Приложением 2 к Примерному Положению об оплате труда работников государственных учреждений Иркутской области, функции и полномочия учредителя которых осуществляет министерство культуры и архивов Иркутской области, утвержденному приказом министерства культуры и архивов Иркутской области от 28 апреля 2017 года № 22-мпр, дополнив Перечень должностей работников образовательных учреждений после слов «Педагог дополнительного образования» словами «Специалист по учебно-методической работе».

2. Настоящий приказ подлежит официальному опубликованию и размещению на официальном сайте министерства культуры и архивов Иркутской области в информационно-телекоммуникационной сети «Интернет».

Заместитель министра культуры и архивов Иркутской области
Р.А. Дячук

ОБЪЯВЛЕНИЕ

о приеме документов для участия в конкурсе на включение в кадровый резерв для замещения старшей группы должностей государственной гражданской службы Иркутской области в министерстве финансов Иркутской области

Министерство финансов Иркутской области объявляет конкурс на включение в кадровый резерв министерства финансов Иркутской области для замещения старшей группы должностей.

Управление финансирования социальной сферы	
Отдел финансирования социально-культурной сферы	
Старшая группа должностей (главный специалист-эксперт)	
Требования к должности	Высшее образование по специальности, направлению подготовки «Экономика и управление» или иные специальности и направления подготовки, содержащиеся в ранее применяемых перечнях специальностей и направлений подготовки, для которых законодательством об образовании Российской Федерации установлено соответствие указанным специальностям и направлениям подготовки
	Без предъявления требований к стажу
Дополнительные требования	
Знание:	знаний Конституции Российской Федерации, федеральных конституционных законов, федеральных законов, указов Президента Российской Федерации, постановлений Правительства Российской Федерации, иных нормативных правовых актов Российской Федерации, Устава Иркутской области, законов Иркутской области, положения о министерстве финансов Иркутской области (далее - министерство), положения об отделе финансирования социально-культурной сферы в управлении финансирования социальной сферы, положения об управлении финансирования социальной сферы министерства (далее – отдел и управление), инструкции по делопроизводству, иных нормативных правовых актов, регулирующих социальную сферу, законодательства, регламентирующего порядок рассмотрения обращений граждан, объединений граждан и юридических лиц, основных принципов организации органов государственной власти Российской Федерации и Иркутской области, основных принципов построения и функционирования системы государственной службы, основ делопроизводства, а также знание структуры и полномочий органов государственной власти и местного самоуправления, основ организации прохождения государственной гражданской службы, порядка работы со служебной информацией, правил и норм охраны труда, техники безопасности и противопожарной защиты, служебного распорядка министерства, аппаратного и программного обеспечения, возможностей и особенностей применения современных информационно-коммуникационных технологий в государственных органах, включая использование возможностей межведомственного документооборота, общих вопросов в области обеспечения информационной безопасности
Навыки	умение работать с внутренними и периферийными устройствами компьютера, работать с информационно-телекоммуникационными сетями, в том числе сетью Интернет, работать в операционной системе, управления электронной почтой, работать в текстовом редакторе, с электронными таблицами, базами данных, подготовки презентаций, использования графических объектов в электронных документах, работать с системами взаимодействия с гражданами и организациями, системами межведомственного взаимодействия, системами управления государственными информационными ресурсами, информационно-аналитическими системами, обеспечивающими сбор, обработку, хранение и анализ данных, системами управления электронными архивами, системами информационной безопасности, системами управления эксплуатацией

1. Кроме того, к кандидатам на включение в кадровый резерв министерства предъявляются следующие требования:

1) гражданство Российской Федерации;

2) достижение возраста 18 лет;

3) владение государственным языком Российской Федерации.

2. В целях обеспечения реализации задач и функций отдела Гражданский служащий по должности главного специалиста-эксперта отдела обязан:

1) взаимодействовать с управлениями, отделами министерства, структурными подразделениями Правительства Иркутской области, финансовыми органами по вопросам, входящим в компетенцию отдела;

2) участвовать в подготовке проектов нормативных правовых актов;

3) участвовать в разработке проекта закона Иркутской области об областном бюджете на соответствующий финансовый год и на плановый период, в работе по внесению в него изменений;

4) в пределах полномочий рассматривать вопросы финансирования областных учреждений социально-культурной сферы и мероприятий;

5) участвовать в составлении расчетов к проекту областного бюджета по расходам на социально-культурную сферу составлять необходимые аналитические таблицы и пояснительные записки;

6) участвовать в составлении сводной бюджетной росписи расходов областного бюджета;

7) осуществлять проверку уведомлений о бюджетных назначениях на соответствие областному бюджету в части расходов на содержание учреждений администрации Усть-Ордынского Бурятского округа и мероприятия по социальной политике, в том числе по организации отдыха и оздоровления детей, поддержки социально ориентированных некоммерческих организаций;

8) осуществлять процедуры по внесению изменений в сводную роспись и лимиты бюджетных обязательств в случаях, установленных законодательством;

9) осуществлять процедуры по составлению и ведению кассового плана и кассовых прогнозов по расходам областного бюджета;

10) анализировать сводные бухгалтерские отчеты органов исполнительной власти области в части расходов на социально-культурные направления;

11) участвовать в осуществлении рассмотрения предложений, заявлений и устных и письменных или в форме электронного документа обращений граждан, объединений граждан, организаций, структурных подразделений Правительства Иркутской области, муниципальных образований Иркутской области по вопросам, относящимся к компетенции отдела.

3. Гражданину Российской Федерации, изъявившему желание участвовать в конкурсе, необходимо представить следующие документы:

1) личное заявление;

2) заполненную и подписанную анкету по форме, утвержденной Правительством Российской Федерации, с фотографией;

3) копию паспорта или заменяющего его документа (соответствующий документ предъявляется лично по прибытии на конкурс);

4) документы, подтверждающие необходимое профессиональное образование и квалификацию:

копию трудовой книжки (за исключением случаев, когда служебная (трудовая) деятельность осуществляется впервые), заверенную нотариально или кадровой службой по месту работы (службы), или иные документы, подтверждающие трудовую (служебную) деятельность гражданина;

копии документов об образовании и о квалификации, а также по желанию гражданина копии документов, подтверждающих повышение или присвоение квалификации по результатам дополнительного профессионального образования, документов о присвоении ученой степени, ученого звания, заверенные нотариально или кадровой службой по месту работы (службы);

5) документ об отсутствии у гражданина заболевания, препятствующего поступлению на гражданскую службу или ее прохождению (учетная форма № 001-ГС/у);

6) страховое свидетельство обязательного пенсионного страхования, за исключением случаев, когда служебная (трудовая) деятельность осуществляется впервые;

7) свидетельство о постановке физического лица на учет в налоговом органе по месту жительства на территории Российской Федерации;

8) документы воинского учета - для граждан, пребывающих в запасе, и лиц, подлежащих призыву на военную службу;

9) согласие на обработку персональных данных;

10) по желанию гражданина – рекомендации и характеристики.

4. Гражданский служащий, изъявивший желание участвовать в конкурсе в государственном органе, в котором он замещает должность гражданской службы, подает заявление на имя представителя нанимателя.

5. Гражданский служащий, изъявивший желание участвовать в конкурсе, проводимом в ином государственном органе, представляет в этот государственный орган заявление на имя представителя нанимателя и заполненную, подписанную им и заверенную кадровой службой государственного органа, в котором он замещает должность гражданской службы, анкету по форме, утвержденной Правительством Российской Федерации, с фотографией.

6. Гражданин (гражданский служащий) не допускается к участию в конкурсе в связи с его несоответствием квалификационным требованиям к должности областной гражданской службы, а также в связи с ограничениями, установленными законодательством Российской Федерации о государственной гражданской службе для поступления на гражданскую службу и ее прохождения.

Достоверность сведений, представленных в министерство гражданином (гражданским служащим), подлежит проверке. Сведения, представленные в электронном виде, подвергаются автоматизированной проверке в порядке, установленном Правительством Российской Федерации.

7. Условия прохождения государственной гражданской службы Иркутской области.

Гражданский служащий осуществляет профессиональную служебную деятельность в соответствии со статьями 14, 15, 17, 18 Федерального закона от 27 июля 2004 года № 79-ФЗ «О государственной гражданской службе Российской Федерации».

8. Место и время приема документов

Документы, указанные в пунктах 3-5 настоящего объявления, в течение 21 календарного дня со дня размещения объявления об их приеме в Единой информационной системе управления кадровым составом государственной службы Российской Федерации и на официальном сайте министерства в информационно-телекоммуникационной сети «Интернет» представляются в министерство гражданином (гражданским служащим) лично, посредством направления по почте или в электронном виде с использованием указанной информационной системы. Порядок представления документов в электронном виде устанавливается Правительством Российской Федерации.

Документы принимаются по адресу: 664027, г. Иркутск, ул. Ленина, 1а, кабинет 114, с 10.00 до 12.00 и с 15.00 до 17.00 (кроме субботы, воскресенья и праздничных дней), телефон (395-2) 25-63-12.

Документы должны быть поданы не позднее 17.00 (время местное) 8 мая 2018 года.

Несвоевременное представление документов, представление их не в полном объеме или с нарушением правил оформления без уважительной причины являются основанием для отказа гражданину (гражданскому служащему) в их приеме.

9. Расходы, связанные с участием в конкурсе, осуществляются кандидатами за счет собственных средств.

10. За разъяснениями по всем вопросам проведения конкурса обращаться в отдел государственной гражданской службы и кадровой работы в управлении правовой и организационной работы министерства финансов Иркутской области по телефону (395-2) 25-63-12, с 10.00 до 12.00 и с 15.00 до 17.00 (время местное), E-mail: bobylenko@gfu.ru, факс 24-35-87, сайт министерства финансов Иркутской области http://www.gfu.ru/.

Министр финансов Иркутской области Н.В. Бояринова

УКАЗ

ПРЕЗИДЕНТА РОССИЙСКОЙ ФЕДЕРАЦИИ

О награждении государственными наградами Российской Федерации

За спасение людей в условиях, сопряженных с риском для жизни, наградить

МЕДАЛЬЮ «ЗА СПАСЕНИЕ ПОГИБАВШИХ»

ТЕРЕХОВА Радиона Николаевича – учащегося муниципального бюджетного общеобразовательного учреждения города Тулуна «Средняя общеобразовательная школа № 1» Иркутской области

Президент Российской Федерации В. Путин

Москва, Кремль
26 марта 2018 года
№ 118

ИНФОРМАЦИОННОЕ СООБЩЕНИЕ

о проведении общественных обсуждений строительства объектов на федеральном, региональном и местном уровнях

В соответствии с Федеральным законом от 23.11.1995 г. № 174-ФЗ «Об экологической экспертизе», ЗАО «Стройкомплекс» уведомляет о проведении общественных обсуждений по материалам оценки воздействия на окружающую среду в рамках строительства объекта «Здание жилое секционного типа со встроенными нежилыми помещениями», расположенном в 29 микрорайоне г. Ангарска, на земельном участке 38:26:040802:4291.

Обсуждение состоится 28.05.2018 г., в 14.00 по адресу: г. Ангарск, 22 мкр., дом 44. Все материалы доступны для рассмотрения, подготовки замечаний и предложений заинтересованных сторон в рабочие дни с 26.04.2018 г. по 28.05.2018 г. по адресу: Ангарск, 22 мкр., дом 44., 1-й этаж офиса ЗАО «Стройкомплекс», с 8.00 до 17.00. Дополнительная информация по телефону 89021781345, Дмитрий Леонидович.

АРХИВНОЕ АГЕНТСТВО ИРКУТСКОЙ ОБЛАСТИ

П Р И К А З

03.04.2018 г. **№ 7-агпр**

Иркутск

О внесении изменения в пункт 4.9. Порядка проведения проверок деятельности органов местного самоуправления муниципальных образований Иркутской области по осуществлению переданных государственных полномочий по хранению, комплектованию, учету и использованию архивных документов, относящихся к государственной собственности Иркутской области

В соответствии со статьей 1 Федерального закона от 19 февраля 2018 года № 17-ФЗ «О внесении изменений в статью 77 Федерального закона «Об общих принципах организации местного самоуправления в Российской Федерации» и статью 25.1 Федерального закона «О защите конкуренции», руководствуясь Положением об архивном агентстве Иркутской области, утвержденным постановлением Правительства Иркутской области от 29 декабря 2009 года № 403/182-пп, статьей 21 Устава Иркутской области:

П Р И К А З Ы В А Ю:

1. Пункт 4.9. Порядка проведения проверок деятельности органов местного самоуправления муниципальных образований Иркутской области по осуществлению переданных государственных полномочий по хранению, комплектованию, учету и использованию архивных документов, относящихся к государственной собственности Иркутской области, утвержденного приказом архивного агентства Иркутской области от 10 мая 2017 года № 9-агпр, изложить в следующей редакции:

«4.9. Информация о плановых и внеплановых проверках деятельности органа местного самоуправления и должностных лиц местного самоуправления, об их результатах и о принятых мерах по пресечению и (или) устранению последствий выявленных нарушений подлежит внесению в единый реестр проверок в соответствии с правилами формирования и ведения единого реестра проверок, утвержденными Правительством Российской Федерации.».

2. Настоящий приказ подлежит официальному опубликованию в общественно-политической газете «Областная» и вступает в силу с 19 августа 2018 года.

Руководитель архивного агентства Иркутской области С.Г. Овчинников

ОБЪЯВЛЕНИЕ

06 мая 2018 года в 12 часов состоится очередное отчетно-перевыборное собрание членов ДНТ «Им. 4-й пятилетки» по адресу: Иркутск, ул. Лызина, 9б (у правления).

Газета зарегистрирована управлением федеральной службы по надзору в сфере связи, информационных технологий и массовых коммуникаций по Иркутской области. Регистрационное свидетельство ПИ № ТУ 38-00167 от 17 сентября 2009 г.

Рукописи, рисунки и фотографии не рецензируются и не возвращаются. Мнение авторов может не совпадать с мнением редакции. Материалы на таком фоне в разделе «Официальная информация» и в рубрике «Корпоративное управление» публикуются на платной основе. Перепечатка и любое использование материалов возможны только с письменного разрешения редакции.

Редакция и издатель: ОГАУ «Редакция газеты «Областная»

Юридический и фактический адрес: 664025 г. Иркутск, ул. Российская, 12

Почтовый адрес: 664011 г. Иркутск, а/я 177

Телефон для справок: ОГАУ «Редакция газеты «Областная» (3952)-200-628, 200-638, факс 200-674
e-mail: og@ogirk.ru, reklama@ogirk.ru

Подписные индексы:
П7531 – пн, ср, пт
П7537 – ср
П7538 – ср (для пенсионеров)
Распространяется бесплатно и по подписке

Учредители: Правительство Иркутской области
Законодательное Собрание Иркутской области

Главный редактор Люстрицкий Д.Г.

Редакторская группа: Хлебникова О.А., Кулыгина Ю.О.

Издательская группа: Полякова О.А., Афонченко А.В.

Газета подписана в печать: 19.04.2018 г. в 21.00

Отпечатано в типографии ООО «Информконсалтинг», 664009, г. Иркутск, ул. Советская, 109г

Заказ

Тираж 1320 экз.

Следующий номер газеты выйдет 25.04.2018 г.

ogirk.ru

12+